



ОБЩЕСТВО С ОГРАНИЧЕННОЙ ОТВЕТСТВЕННОСТЬЮ «ГЕОЗЕМСТРОЙ»

Россия, 394087, г. Воронеж, ул. Ушинского, д. 4 а
Тел: (473)224-71-90, факс (473) 234-04-29, E-mail: mail@geozemstroy.vrn.ru
ОКПО 05748192, ОГРН 1023601534990 от 24.09.2002, ИНН 3666095794, КПП 366601001

Регистрационный номер в государственном реестре саморегулируемых организаций
СРО-П-078-14122009

Заказчик: Департамент градостроительства городского округа Самара
муниципальный контракт № 210709

Проект межевания территории, занимаемой многоквартирными жилими домами в городском округе Самара в границах улиц Антонова-Овсенко, Советской Армии, Ставропольской, Двадцать второго Партсъезда

ИСХОДНЫЕ МАТЕРИАЛЫ

Шифр: 210709-2021/6-ПМТ (18)

Том III

Директор ООО «ГЕОЗЕМСТРОЙ»



Прилепин В.А.

Начальник отдела кадастровых и
топогеодезических работ

Мишустина Е.А.

ВОРОНЕЖ 2021



**ДЕПАРТАМЕНТ ГРАДОСТРОИТЕЛЬСТВА
ГОРОДСКОГО ОКРУГА САМАРА**

РАСПОРЯЖЕНИЕ

06.05.2021 № РД-640

О разрешении Департаменту градостроительства городского округа Самара
подготовки проектов межевания территорий, занимаемых
многоквартирными жилыми домами в городском округе Самара

На основании статей 8, 41, 41.1, 43, 45, 46 Градостроительного кодекса Российской Федерации, статьи 28 Устава городского округа Самара Самарской области, постановлением Администрации городского округа Самара от 05.09.2019 № 654 «Об утверждении Порядка подготовки документации по планировке территории городского округа Самара и Порядка принятия решения об утверждении документации по планировке территории городского округа Самара»:

1. Управлению развития территорий Департамента градостроительства городского округа Самара совместно с контрактным управлением Департамента градостроительства городского округа Самара в соответствии с Федеральным законом от 05.04.2013 № 44-ФЗ «О контрактной системе в сфере закупок товаров, работ, услуг для обеспечения государственных и муниципальных нужд» обеспечить подготовку проектов межевания территорий, занимаемых многоквартирными жилыми домами в городском округе Самара, согласно приложению № 1 к настоящему распоряжению.

2. Подготовку проектов межевания территорий, занимаемых многоквартирными жилыми домами в городском округе Самара, вести

в соответствии с техническим заданием согласно приложению № 2 к настоящему распоряжению.

3. Установить, что проекты межевания территорий, занимаемых многоквартирными жилыми домами в городском округе Самара, должны быть подготовлены и представлены на утверждение в уполномоченный орган в течение 12 (двенадцати) месяцев со дня вступления настоящего распоряжения в силу.

4. Управлению развития территорий Департамента градостроительства городского округа Самара в течение 3 (трех) дней со дня принятия настоящего распоряжения обеспечить его официальное опубликование в газете «Самарская Газета» и размещение на официальном сайте Администрации городского округа Самара в сети Интернет.

5. Установить, что предложения физических и юридических лиц о порядке, сроках подготовки и содержании документации по планировке территории (проекта межевания территории) принимаются Департаментом градостроительства городского округа Самара в течение 1 (одного) месяца со дня официального опубликования настоящего распоряжения по адресу: 443001, город Самара, улица Галактионовская, 132.

6. Настоящее распоряжение вступает в силу со дня его официального опубликования.

7. Признать утратившим силу распоряжение Департамента градостроительства городского округа Самара от 20.04.2021 № РД-548 «О разрешении Департаменту градостроительства городского округа Самара подготовки проектов межевания территорий, занимаемых многоквартирными жилыми домами в городском округе Самара».

8. Срок действия настоящего распоряжения составляет 12 (двенадцать) месяцев со дня его принятия.

9. Контроль за выполнением настоящего распоряжения возложить на руководителя Управления развития территорий Департамента градостроительства городского округа Самара Урюпина А.В.

Руководитель Департамента

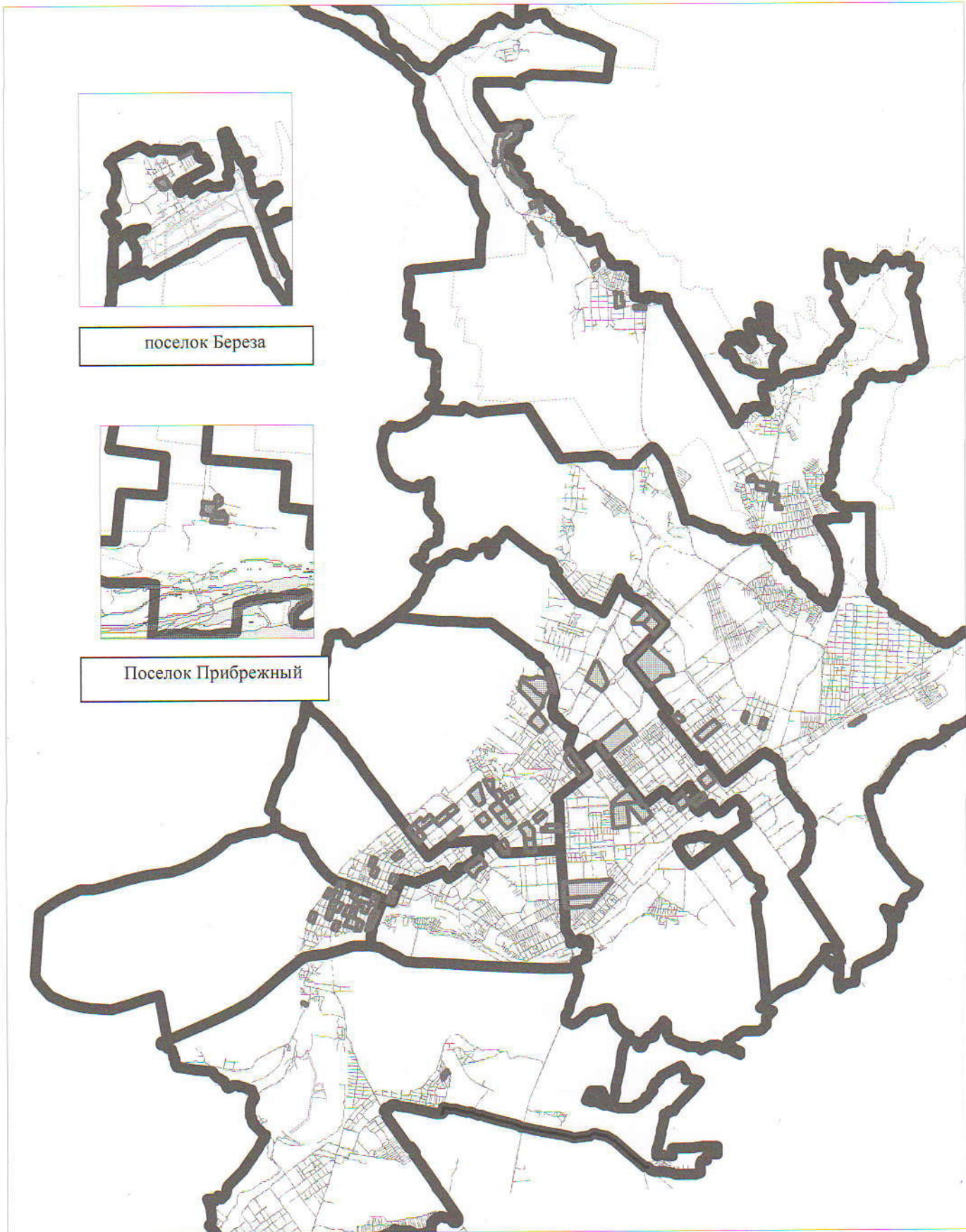
А.В.Урюпин
242 44 60



С.Н.Шанов

ПРИЛОЖЕНИЕ №1
к распоряжению Департамента
градостроительства
городского округа Самара
06.05.2021 № PD-670

Перечень территорий, занимаемых многоквартирными
жилимыми домами в городском округе Самара,
для подготовки проектов межевания



1. В границах улиц Некрасовской,
Куйбышева, Ленинградской, Степана
Разина
S= 4,31 га

№	X	Y
1	387038,14	1370631,47
2	386986,65	1370779,69
3	386725,42	1370679,02
4	386783,25	1370535,32
5	386783,48	1370534,75

2. В границах улиц Чапаевской,
Ленинградской, Молодогвардейской,
Венцека
S= 4,87 га

№	X	Y
1	386609,49	1370977,47
2	386549,65	1371129,82
3	386278,11	1371021,91
4	386342,31	1370863,92

3. В границах улиц Арцыбушевской,
Красноармейской, Буянова, Льва Толстого
S= 3,95 га

№	X	Y
1	387008,40	1372303,96
2	386958,14	1372437,89
3	386696,88	1372336,35
4	386747,48	1372206,12

4. В границах улиц Молодогвардейской,
Первомайской, Ново-Садовой, Полевой
S= 6,55 га

№	X	Y
1	388885,44	1372793,40
2	388903,76	1372816,79
3	389039,98	1372993,89
4	388842,58	1373164,64
5	388830,23	1373153,55
6	388825,19	1373129,32
7	388808,20	1373096,28
8	388687,24	1372942,81
9	388769,11	1372878,36

5. В границах улиц Молодогвардейской,
Невской, Циолковского, Осипенко, Ново-
Садовой, Первомайской
S= 11,37 га

№	X	Y
1	389289,30	1373473,29
2	389151,53	1373592,87
3	389138,16	1373573,83

4	389139,73	1373546,14
5	389000,16	1373375,57
6	388838,58	1373178,66
7	388842,58	1373164,64
8	389039,98	1372993,89
9	389200,38	1373202,42
10	389122,30	1373271,28

6. В границах улиц Осипенко, Ново-
Садовой, Челюскинцев, проспекта Ленина
S= 8,40 га

№	X	Y
1	389127,04	1373621,75
2	389404,86	1373949,58
3	389262,85	1374075,68
4	388975,92	1373753,11

7. В границах улиц Луначарского, Гая,
Мичурина, проспекта Масленникова
S= 9,28 га

№	X	Y
1	389162,70	1374850,01
2	389205,68	1374905,83
3	389352,32	1375094,78
4	389119,13	1375279,44
5	388925,51	1375039,76

8. В границах улиц Мичурина,
Ерошевского, Гая, Николая Панова
S= 9,48 га

№	X	Y
1	389278,32	1375483,62
2	389513,95	1375299,64
3	389712,91	1375542,22
4	389707,06	1375551,59
5	389474,01	1375727,98

9. В границах улиц Гая, Николая Панова,
Ерошевского, Московского шоссе
S= 15,92 га

№	X	Y
1	389474,01	1375727,98
2	389070,95	1376045,75
3	388886,85	1375786,35
4	389089,37	1375628,47
5	389278,32	1375483,62

10. В границах улиц Ново-Садовой,
Часовой, Ерошевского
S= 5,82 га

№	X	Y
1	390317,32	1375084,84
2	390341,63	1375120,60

3	390346,84	1375132,75
4	390349,83	1375145,40
5	390350,65	1375156,75
6	390349,06	1375172,02
7	390336,70	1375367,83
8	390333,01	1375378,42
9	390086,32	1375361,19
10	390010,14	1375303,63
1	390317,32	1375084,84

11. В границах улиц Мичурина,
Калужской, Гая, Революционной
S= 9,89 га

№	Y	X
1	389874,58	1375717,68
2	389878,89	1375723,94
3	389955,62	1375816,04
4	389959,75	1375818,28
5	389962,64	1375822,15
6	390034,38	1375916,56
7	390069,45	1375961,67
8	390067,17	1375964,65
9	390064,81	1375968,52
10	390060,83	1375971,74
11	390060,83	1375975,19
12	390059,67	1375977,88
13	390059,27	1375979,84
14	390055,93	1375983,53
15	390065,32	1375989,44
16	390047,84	1376000,05
17	390035,27	1375993,82
18	390032,22	1375989,87
19	390031,23	1375990,88
20	390027,18	1375987,94
21	389998,53	1376011,37
22	389998,11	1376012,82
23	389995,51	1376014,90
24	389956,30	1376046,14
25	389955,74	1376043,40
26	389943,46	1376049,90
27	389941,69	1376050,81
28	389942,16	1376051,61
29	389935,19	1376056,20
30	389924,55	1376062,99
31	389927,88	1376068,78
32	389895,92	1376094,29
33	389887,59	1376084,37
34	389846,66	1376114,01
35	389804,72	1376144,40
36	389622,30	1375911,80
37	389637,67	1375899,69

38	389741,02	1375818,89
39	389774,00	1375793,08
40	389858,57	1375726,89
41	389867,04	1375723,53
1	389874,58	1375717,68

12. В границах улиц Революционной,
Печерской, проезда Георгия Митирева,
проспекта Карла Маркса
S= 14,41 га

№	X	Y
1	388905,49	1376162,69
2	388930,31	1376176,81
3	389091,75	1376392,29
4	388996,05	1376460,99
5	388983,24	1376470,12
6	388961,25	1376485,80
7	388954,66	1376491,33
8	388834,32	1376575,47
9	388762,14	1376594,61
10	388569,87	1376606,45
11	388568,24	1376600,26
12	388545,84	1376322,26
13	388726,85	1376310,26

13. В границах улиц Печерской,
Революционной, Гагарина, проезда Георгия
Митирева
S= 10,08 га

№	X	Y
1	388545,84	1376322,26
2	388568,24	1376600,26
3	388569,87	1376606,45
4	388207,71	1376622,79
5	388191,13	1376345,66

14. В границах улиц Врубеля, Гаражной,
Третьего проезда, проспекта Карла Маркса
S= 5,68 га

№	X	Y
1	389232,28	1376579,45
2	389418,95	1376833,08
3	389291,94	1376955,88
4	389095,34	1376688,45
5	389099,50	1376681,63

15. В границах улиц Советской Армии,
Ново-Садовой, Третьей просеки
S= 17,84 га

№	X	Y
---	---	---

1	392061,67	1376452,74
2	392115,16	1376490,98
3	392122,69	1376496,37
4	392220,40	1376566,24
5	392406,65	1376737,64
6	392036,75	1377019,97
7	391790,68	1376798,94
8	391927,86	1376613,42

16. В границах улицы Советской Армии,
Пятой просеки
S= 29,28 га

№	Y	X
1	393263,20	1376229,36
2	393267,36	1376238,96
3	393272,61	1376263,69
4	393274,46	1376272,41
5	393278,34	1376290,73
6	393275,55	1376301,79
7	393280,56	1376312,28
8	393281,47	1376316,20
9	393276,27	1376321,63
10	393031,87	1376623,63
11	393032,21	1376627,51
12	393017,26	1376644,32
13	392975,34	1376691,33
14	392919,92	1376759,42
15	392908,84	1376775,68
16	392861,81	1376833,21
17	392873,91	1376843,67
18	392874,18	1376843,94
19	392807,07	1376927,14
20	392805,77	1376928,75
21	392805,26	1376928,35
22	392792,24	1376917,80
23	392786,15	1376923,71
24	392775,08	1376924,34
25	392633,66	1376887,30
26	392609,39	1376879,09
27	392564,87	1376869,31
28	392531,58	1376862,14
29	392423,80	1376725,51
30	392753,66	1376432,09
31	393034,99	1376180,83
32	393048,76	1376189,60
1	393263,20	1376229,36

17. В границах Пятой просеки, Шестой
просеки
S= 8,53 га

№	X	Y
---	---	---

1	393659,33	1377001,90
2	393654,51	1377055,96
3	393624,31	1377081,25
4	393608,16	1377092,58
5	393557,35	1377115,91
6	393549,05	1377124,51
7	393302,42	1377205,97
8	393165,60	1377251,32
9	392934,86	1377264,03
10	393050,55	1377092,26
11	393078,75	1377077,48
12	393157,40	1377076,97
13	393365,31	1377077,48
14	393517,64	1377033,79

18. В границах улиц Антонова-Овсеенко,
Советской Армии, Ставропольской,
Двадцать второго Партсъезда
S= 24,61 га

№	X	Y
1	389625,51	1378934,78
2	389717,88	1379001,07
3	390107,85	1379487,35
4	390111,07	1379491,94
5	389689,67	1379819,04
6	389611,24	1379874,45
7	389591,35	1379843,90
8	389640,26	1379733,69
9	389623,47	1379448,30
10	389601,57	1379076,06
11	389572,38	1378978,26

19. В границах улиц Свободы, Ново-
Вокзальной, Победы, Александра
Матросова
S= 14,0 га

№	X	Y
1	389710,96	1380732,29
2	389947,54	1381032,89
3	389658,24	1381259,79
4	389656,31	1381259,88
5	389425,20	1380959,17

20. В границах улиц Георгия Димитрова,
Тополей, Ташкентской, Силина, Зои
Космодемьянской
S= 16,91 га

№	X	Y
1	395104,32	1379582,70
2	395118,32	1379601,67
3	395129,72	1379613,38

4	395143,89	1379627,91
5	395520,13	1379987,02
6	395326,80	1380197,27
7	394996,19	1379900,82
8	394992,50	1379857,30
9	394990,98	1379820,26
10	394988,37	1379582,44
11	395089,44	1379579,79
12	395094,05	1379581,01

21. В границах улиц Двадцать второго Партсъезда, Стара-Загоры, Ново-Вокзальной, проспекта Карла Маркса
S=55,35 га

№	Y	X
1	391332,10	1378530,51
2	391360,20	1378521,02
3	391381,73	1378523,21
4	391417,86	1378529,05
5	391448,30	1378546,89
6	392094,28	1379367,44
7	391717,68	1379679,69
8	391010,95	1378783,78

22. В границах улиц Воронежской, Свободы, Краснодонской, Победы
S=13,52 га

№	X	Y
1	390347,71	1381538,23
2	390578,14	1381825,18
3	390290,13	1382055,02
4	390061,53	1381764,61

23. В границах улиц Мирной, Минской, Черемшанской, проспекта Кирова
S=5,87 га

№	X	Y
1	392231,25	1380773,29
2	392355,33	1380924,37
3	392252,75	1381002,81
4	392197,34	1381055,01
5	392116,25	1381113,35
6	391998,73	1380957,03
7	392025,81	1380937,49

24. В границах улиц Енисейской, Строителей, Республиканской, Елизарова
S=3,29 га

№	X	Y
1	392350,23	1382931,12

2	392310,29	1383044,62
3	392037,80	1382951,99
4	392107,90	1382847,79
5	392125,81	1382853,98

25. В границах улиц Свободы, Строителей, Дальневосточной, Марии Авейде
S=3,85 га

№	X	Y
1	391885,21	1383376,78
2	392162,30	1383474,85
3	392119,11	1383597,83
4	391844,23	1383503,33

26. В границах улицы Гагарина, проспекта Карла Маркса, Клинического проезда
S=9,37 га

№	X	Y
1	388403,95	1375468,21
2	388445,75	1375524,79
3	388577,50	1375689,39
4	388409,81	1375806,25
5	388389,71	1375816,30
6	388161,49	1375846,20
7	388154,58	1375728,41
8	388164,13	1375684,77
9	388187,68	1375642,09

27. В границах улиц Киевской, Тухачевского, Дачной, проспекта Карла Маркса
S=19,23 га

№	X	Y
1	387731,83	1374517,62
2	388067,85	1374971,86
3	387823,36	1375149,76
4	387820,30	1375154,58
5	387809,78	1375156,45
6	387788,41	1375153,18
7	387627,50	1374926,47
8	387462,44	1374796,42
9	387453,72	1374749,97
10	387526,96	1374672,50
11	387570,57	1374635,93
12	387627,21	1374592,23
13	387675,33	1374557,28

28. В границах улиц Братьев Коростелевых, Арцыбушевской, Вилоновской, Рабочей
S=3,51 га

№	X	Y
---	---	---

1	387287,75	1372262,75
2	387517,79	1372355,34
3	387500,49	1372400,21
4	387499,16	1372403,57
5	387470,39	1372475,93
6	387465,69	1372486,58
7	387235,75	1372394,31

29. В границах улицы Советской Армии, 6-ой просеки, улицы Солнечной, 5-ой просеки
S=29,59 га

№	X	Y
1	393263,20	1376229,36
2	393408,98	1376253,12
3	393415,45	1376253,44
4	393414,27	1376262,33
5	393378,78	1376449,73
6	393377,23	1376458,49
7	393376,86	1376471,63
8	393377,41	1376479,56
9	393390,00	1376600,91
10	393400,22	1376698,26
11	393401,60	1376702,35
12	393404,51	1376729,41
13	393372,29	1376961,49
14	393378,06	1376962,32
15	393367,40	1377042,58
16	393362,63	1377043,88
17	393358,15	1377077,46
18	393078,75	1377077,48
19	393050,55	1377092,26
20	392808,84	1376938,18
21	392805,77	1376928,75
22	392807,07	1376927,14
23	392874,18	1376843,94
24	392873,91	1376843,67
25	392861,80	1376833,21
26	392908,84	1376775,68
27	392919,92	1376759,42
28	392975,34	1376691,33
29	393017,26	1376644,32
30	393032,21	1376627,51
31	393031,86	1376623,63
32	393276,27	1376321,63
33	393281,47	1376316,20
34	393280,56	1376312,28
35	393275,55	1376301,79
36	393278,34	1376290,73
37	393274,46	1376272,41
38	393272,61	1376263,69

39	393270,62	1376254,31
40	393267,36	1376238,96

30. В границах улиц Молодогвардейской, Ульяновская, Галактионовской, Вилоновской
S=4,41 га

№	X	Y
1	388014,45	1371876,07
2	388005,73	1371867,53
3	387753,19	1371766,58
4	387811,36	1371621,09
5	388065,44	1371723,66
6	388071,72	1371729,09

31. В границах улиц Садовой, Маяковского, Ленинской, Ярмарочной
S=3,76 га

№	X	Y
1	388043,30	1372352,85
2	388217,21	1372575,41
3	388112,31	1372657,03
4	387938,23	1372435,17

32. В границах улиц Полевой, Ново-Садовой, Первомайской, проспекта Ленина
S=7,24 га

№	X	Y
1	388682,09	1372953,65
2	388805,61	1373104,48
3	388820,83	1373142,97
4	388825,35	1373180,56
5	388647,29	1373336,90
6	388470,99	1373115,73

33. В границах улиц Радонежской, Челюскинцев, Мичурина, Осипенко
S= 4,71 га

№	X	Y
1	388926,02	1374373,29
2	388843,72	1374439,52
3	388563,49	1374085,80
4	388618,40	1374035,88
5	388640,88	1374019,54

34. В границах улиц Челюскинцев, Ново-Садовой, проспекта Ленина
S= 5,78 га

№	X	Y
1	389262,85	1374075,68
2	389449,97	1374287,61

3	389512,00	1374266,82
4	389587,10	1374206,21
5	389602,55	1374174,74
6	389404,86	1373949,58

35. В границах улиц Съездовской, Авроры, Дыбенко, Третьего проезда, улиц Ялтинской, Саранской
S= 9,53 га

№	X	Y
1	388986,70	1376960,13
2	389005,18	1377356,62
3	388809,57	1377367,50
4	388775,32	1376816,83
5	388879,48	1376808,50
6	388880,39	1376820,72
7	388888,70	1376965,48

36. В границах улицы Советской Армии, проспекта Карла Маркса, улицы Гастелло, Московского шоссе
S= 24,06 га

№	X	Y
1	390662,79	1377761,67
2	390772,86	1377677,57
3	390973,90	1377524,41
4	391278,61	1377639,14
5	391278,45	1377652,84
6	390563,92	1378218,96
7	390395,01	1377991,57
8	390658,63	1377787,01

37. В границах улиц Ново-Садовой, Николая Панова, Складенко, проспекта Масленникова
S= 17,43 га

№	X	Y
1	390250,59	1374973,55
2	389723,02	1375104,48
3	389698,86	1375101,62
4	389569,45	1374935,13
5	389659,17	1374864,44
6	389977,64	1374612,18

38. В границах улиц Запорожской, Антонова-Овсеенко, Двадцать второго Партсъезда, Свободы, Георгия Ратнера
S= 24,75 га

№	X	Y
1	389620,78	1379402,55
2	389640,26	1379733,69

3	389591,35	1379843,90
4	389586,54	1379899,88
5	389582,37	1379903,07
6	389584,56	1379905,86
7	389269,20	1380159,08
8	389056,65	1379898,81
9	389044,56	1379885,28
10	389013,49	1379845,76
11	389499,59	1379465,30
12	389500,63	1379463,93
13	389501,20	1379462,44
14	389501,55	1379460,67
15	389497,91	1379410,51

39. В границах улиц Партизанской, Промышленности, Балаковской, Авроры
S= 25,22 га

№	X	Y
1	386771,23	1377497,22
2	386773,93	1377534,81
3	386827,70	1378401,26
4	386833,70	1378485,68
5	386802,26	1378508,15
6	386618,17	1378346,69
7	386505,87	1378249,25
8	386534,76	1378214,68
9	386514,12	1377864,84
10	386512,42	1377797,62
11	386491,48	1377520,71

40. В границах квартала 5 поселка Мехзавод
S= 4,57 га

№	X	Y
1	399468,97	1383230,70
2	399329,69	1383308,43
3	399314,95	1383311,21
4	399305,25	1383311,65
5	399239,17	1383310,94
6	399258,94	1383058,52
7	399258,94	1383050,69
8	399257,66	1383047,03
9	399341,59	1383020,83
10	399352,87	1383020,68
11	399359,93	1383026,77
12	399465,32	1383208,14

41. В границах квартала 7 поселка Мехзавод
S= 8,12 га

№	X	Y
---	---	---

1	399239,17	1383310,94
2	399011,21	1383302,17
3	398975,05	1383649,11
4	399051,06	1383664,30
5	399213,77	1383641,46

42. В границах квартала 11 и 11 А поселка
Мехзавод
S= 12,72 га

№	X	Y
1	398721,68	1383683,04
2	399197,75	1383771,09
3	399197,28	1383773,95
4	399170,54	1383924,20
5	398937,03	1383882,30
6	398881,95	1383913,62
7	398857,66	1383954,39
8	398516,30	1383946,39
9	398520,29	1383999,89
10	398526,10	1384031,61
11	398527,58	1384039,69
12	398527,65	1384040,01
13	398464,34	1384050,24
14	398419,51	1384056,18
15	398417,77	1384046,03
16	398439,87	1383853,83
17	398606,60	1383872,59
18	398606,64	1383872,29
19	398614,44	1383873,15
20	398755,29	1383887,95
21	398764,47	1383837,88
22	398753,84	1383835,66
23	398752,78	1383839,48
24	398703,73	1383831,59
25	398702,71	1383838,18
26	398657,46	1383830,37
27	398659,06	1383823,36
28	398662,74	1383789,92
29	398659,13	1383789,67
30	398659,13	1383789,63
31	398659,16	1383789,63
32	398666,08	1383749,33
33	398675,15	1383750,91
34	398675,17	1383750,91
35	398677,02	1383740,91
36	398681,74	1383715,38
37	398680,15	1383712,96
38	398680,87	1383708,81
39	398682,34	1383709,11
40	398682,60	1383707,83
41	398718,10	1383712,44

42	398720,44	1383695,61
43	398719,44	1383695,46
44	398720,81	1383686,38
45	398721,68	1383683,04

43. В границах квартала 4 поселка Береза
S= 7,70 га

№	X	Y
1	423167,33	1373593,51
2	423141,60	1373607,86
3	423105,09	1373541,69
4	423139,38	1373521,99
5	423070,31	1373380,63
6	423118,43	1373344,44
7	423130,36	1373335,48
8	423144,31	1373362,80
9	423203,92	1373328,49
10	423188,92	1373293,58
11	423297,42	1373231,47
12	423318,41	1373220,60
13	423334,28	1373237,84
14	423337,08	1373235,71
15	423375,61	1373302,41
16	423372,92	1373306,89
17	423382,20	1373313,81
18	423450,65	1373433,38

44. В границах улицы Зеленой поселка
Управленческий
S= 4,31 га

№	X	Y
1	405738,16	1378614,85
2	405925,28	1378616,20
3	405947,06	1378616,40
4	405951,44	1378590,78
5	405937,26	1378575,72
6	405909,20	1378526,61
7	405897,61	1378516,64
8	405895,37	1378514,63
9	405890,74	1378510,58
10	405889,92	1378509,02
11	405887,09	1378503,67
12	405881,38	1378492,81
13	405886,60	1378489,93
14	405874,00	1378472,86
15	405860,08	1378454,30
16	405858,44	1378458,12
17	405856,95	1378458,33
18	405853,09	1378460,08
19	405847,85	1378449,47
20	405844,77	1378446,99

21	405841,52	1378443,13
22	405841,48	1378443,09
23	405841,47	1378443,06
24	405840,41	1378440,81
25	405838,41	1378434,37
26	405837,44	1378430,67
27	405806,65	1378395,13
28	405790,02	1378405,38
29	405779,01	1378404,23
30	405766,77	1378402,15
31	405755,85	1378388,39
32	405746,11	1378395,17
33	405747,00	1378400,44
34	405710,91	1378413,23
35	405704,93	1378415,45
36	405708,61	1378428,73
37	405708,35	1378435,52
38	405695,63	1378444,63
39	405680,90	1378438,43
40	405661,44	1378441,91
41	405645,24	1378441,46
42	405634,94	1378444,62

45. В границах 5 квартала поселка Красная
Глинка
S= 6,14 га

№	X	Y
1	407485,64	1376599,88
2	407603,06	1376530,18
3	407709,07	1376713,57
4	407677,95	1376728,92
5	407679,33	1376731,35
6	407715,59	1376816,41
7	407724,20	1376839,82
8	407712,57	1376861,98
9	407669,11	1376879,98
10	407669,08	1376870,00
11	407446,89	1376921,77
12	407422,48	1376936,21
13	407420,45	1376935,25
14	407403,86	1376942,96
15	407366,33	1376884,79
16	407523,81	1376805,39
17	407591,18	1376771,83

46. В границах 4 квартала поселка Красная
Глинка
S= 30,80 га

№	X	Y
1	408826,05	1375454,82
2	408826,26	1375454,91

3	408913,56	1375485,54
4	408964,61	1375502,20
5	409152,14	1375457,45
6	409191,86	1375463,08
7	409265,36	1375473,49
8	409384,97	1375501,21
9	409480,74	1375527,64
10	409506,16	1375534,87
11	409688,58	1375553,16
12	409677,15	1375696,20
13	409661,03	1375740,55
14	409651,68	1375759,54
15	409666,94	1375767,87
16	409678,21	1375775,63
17	409687,47	1375782,76
18	409705,91	1375799,27
19	409725,39	1375821,21
20	409729,64	1375827,14
21	409735,76	1375838,22
22	409751,21	1375866,72
23	409771,43	1375907,55
24	409778,19	1375904,15
25	409796,73	1375877,21
26	409906,84	1375898,68
27	409947,72	1376186,03
28	409968,20	1376247,94
29	409913,27	1376275,98
30	409839,80	1376075,64
31	409828,69	1376080,64
32	409822,64	1376186,35
33	409717,48	1376176,26
34	409717,61	1376193,24
35	409655,17	1376121,70
36	409591,73	1376054,43
37	409587,84	1376057,68
38	409585,60	1376054,98
39	409589,32	1376051,88
40	409582,73	1376044,89
41	409582,52	1376045,08
42	409578,20	1376049,10
43	409575,91	1376046,38
44	409580,23	1376042,35
45	409580,29	1376042,30
46	409570,48	1376031,90
47	409570,42	1376031,96
48	409566,67	1376035,16
49	409564,38	1376032,71
50	409568,10	1376029,38
51	409561,36	1376022,24
52	409557,92	1376025,17
53	409555,58	1376022,45

54	409558,90	1376019,63
55	409554,10	1376014,53
56	409550,91	1376017,25
57	409548,55	1376014,47
58	409551,59	1376011,87
59	409536,60	1375996,22
60	409536,58	1375996,24
61	409534,31	1375993,89
62	409534,34	1375993,86
63	409478,32	1375935,36
64	409489,71	1375918,39
65	409486,30	1375909,38
66	409488,03	1375891,98
67	409502,02	1375732,15
68	409358,78	1375715,19
69	409358,71	1375716,10
70	409306,53	1375709,72
71	409306,61	1375709,01
72	409121,97	1375687,15
73	409101,12	1375684,90
74	409069,53	1375681,50
75	408935,95	1375723,07
76	408894,75	1375566,44
77	408886,96	1375552,61
78	408874,15	1375538,78
79	408857,73	1375527,78
80	408840,61	1375521,43
81	408822,66	1375517,48
82	408803,31	1375515,36
83	408775,34	1375514,94
84	408762,39	1375509,26
85	408763,56	1375508,07
86	408763,33	1375507,32
87	408762,41	1375504,38
88	408769,79	1375501,69
89	408773,85	1375497,54
90	408783,37	1375487,83
91	408786,78	1375484,33
92	408792,55	1375478,44
93	408799,34	1375484,24
94	408814,15	1375468,85
95	408820,16	1375461,76

47. В границах улицы Батайской, 1 и 2 квартала поселка Красная Глинка
S= 13,71 га

№	X	Y
1	408144,76	1376290,66
2	408338,49	1376033,88
3	408359,42	1376007,23
4	408458,66	1375910,85

5	408489,51	1375887,49
6	408581,41	1375844,25
7	408799,09	1375769,74
8	408818,53	1375762,49
9	408824,51	1375760,53
10	408874,92	1375905,45
11	408848,15	1375916,26
12	408816,04	1375929,77
13	408738,10	1375960,82
14	408729,05	1375960,25
15	408718,61	1375960,54
16	408705,81	1375962,51
17	408695,37	1375965,62
18	408661,97	1375981,14
19	408647,20	1375993,13
20	408627,44	1376020,23
21	408629,31	1376023,58
22	408403,39	1376166,87
23	408262,03	1376305,98
24	408279,64	1376319,80
25	408263,12	1376342,27
26	408250,90	1376338,09
27	408221,26	1376362,30
28	408212,25	1376354,95
29	408187,76	1376379,06
30	408190,90	1376381,87
31	408200,04	1376390,31
32	408182,97	1376406,58
33	408115,95	1376470,29
34	408076,71	1376443,24
35	408075,72	1376442,55
36	408073,60	1376441,10
37	408142,39	1376338,39
38	408143,51	1376315,78

48. В границах улиц Гайдара, Сергея Лазо, Ногина, Красноглинского шоссе поселка
Управленческий
S= 9,92 га

№	X	Y
1	404978,92	1379088,75
2	404924,31	1379288,77
3	404911,70	1379291,55
4	404767,82	1379304,34
5	404703,02	1379306,28
6	404701,98	1379307,07
7	404701,45	1379308,13
8	404700,41	1379353,27
9	404523,13	1379358,22
10	404520,39	1379356,59
11	404511,27	1379100,60

12	404849,15	1379092,33
----	-----------	------------

49. В границах Сергея Лазо, Днепропетровской, Коптевской, имени академика Н. Д. Кузнецова, Ракивовское шоссе, поселка Управленческий
S= 3,33 га

№	X	Y
1	404525,95	1379672,75
2	404508,99	1379673,20
3	404429,36	1379675,54
4	404439,77	1380016,36
5	404536,12	1380021,39
6	404533,48	1379916,64

50. В границах поселка Южный, вдоль домов 2а, 4, 28
S= 2,36 га

№	X	Y
1	406573,65	1376741,63
2	406626,07	1376826,50
3	406638,34	1376820,27
4	406660,06	1376807,55
5	406678,36	1376840,75
6	406687,39	1376855,94
7	406689,29	1376859,14
8	406696,33	1376856,69
9	406707,16	1376866,66
10	406712,33	1376876,87
11	406713,46	1376879,03
12	406711,15	1376880,10
13	406683,89	1376890,94
14	406599,53	1376878,81
15	406598,81	1376878,49
16	406546,99	1376851,93
17	406401,50	1376904,68
18	406396,13	1376893,27
19	406395,99	1376883,46
20	406394,84	1376881,40
21	406393,53	1376881,86
22	406393,54	1376880,76
23	406391,22	1376874,88
24	406388,79	1376868,72
25	406386,74	1376867,73
26	406385,88	1376867,34
27	406383,85	1376864,45
28	406396,49	1376855,01
29	406415,98	1376837,87
30	406507,99	1376781,58
31	406508,88	1376780,93
32	406542,41	1376761,32

51. В границах поселка Южный, в границах вдоль домов 24, 18, 17, 23
S= 3,82 га

№	X	Y
1	406983,20	1376492,51
2	407039,85	1376591,92
3	407040,93	1376601,18
4	407036,49	1376609,67
5	406819,64	1376741,45
6	406793,79	1376756,69
7	406731,49	1376661,63
8	406726,48	1376653,79
9	406724,05	1376649,98

52. В границах улиц Труда, Мотористов, Прибрежной, Парусной
S= 6,58 га

№	X	Y
1	419533,88	1354657,56
2	419530,17	1354703,54
3	419327,08	1354685,35
4	419366,12	1354304,29
5	419537,06	1354317,25
6	419527,13	1354394,07
7	419491,91	1354474,81
8	419492,40	1354492,42

53. В границах улиц Труда, Звездной, Парусной, Юности, Мотористов поселка Прибрежный
S= 17,35 га

№	X	Y
1	419527,13	1354394,07
2	419537,06	1354317,25
3	419559,48	1354067,60
4	419738,64	1354078,22
5	419889,21	1354091,44
6	419873,55	1354264,60
7	419866,62	1354267,60
8	419858,58	1354296,95
9	419845,46	1354408,07
10	419919,10	1354415,19
11	419952,58	1354419,95
12	419991,90	1354425,41
13	420006,17	1354431,76
14	420062,61	1354491,52
15	419994,45	1354551,87
16	419969,54	1354571,10
17	419961,42	1354574,31
18	419951,31	1354577,51

19	419939,39	1354580,00
20	419928,74	1354581,43
21	419916,47	1354582,50
22	419904,73	1354581,43
23	419894,39	1354580,65
24	419882,71	1354578,76
25	419869,71	1354575,20
26	419849,31	1354567,36
27	419843,38	1354563,98
28	419825,78	1354551,96
29	419804,61	1354527,61
30	419760,92	1354475,20
31	419669,27	1354361,24
32	419607,50	1354484,55
33	419607,05	1354495,86
34	419639,79	1354628,75
35	419546,04	1354655,68
36	419533,88	1354657,55
37	419492,40	1354492,42
38	419491,91	1354474,80

54. В границах улиц Антонова-Овсенко, Запорожской, Дыбенко, Советской Армии
S= 33,28 га

№	X	Y
1	389620,78	1379402,55
2	389497,91	1379410,51
3	389115,68	1379437,50
4	389093,79	1379447,72
5	388940,53	1379459,20
6	388911,45	1378956,89
7	389510,14	1378917,81
8	389554,46	1378954,38
9	389572,38	1378978,26
10	389601,57	1379076,06

55. В границах улиц Максима Горького, Пионерской, Водников, Комсомольской
S= 4,31 га

№	X	Y
1	386354,17	1370044,75
2	386353,60	1370046,10
3	386110,22	1369950,03
4	386168,15	1369797,27
5	386412,17	1369890,56

56. В границах улиц Фрунзе, Пионерской, Чапаевской, Комсомольской
S= 3,34 га

№	X	Y
1	386132,67	1370621,27

2	386080,90	1370748,13
3	385847,32	1370645,91
4	385890,72	1370530,18

57. В границах улиц Молодогвардейской, Венцека, Самарской, Пионерской
S= 8,74 га

№	X	Y
1	386016,75	1370910,37
2	386278,11	1371021,91
3	386220,89	1371165,25
4	386162,87	1371308,77
5	386162,46	1371308,59
6	385918,89	1371209,74
7	385907,09	1371205,16
8	385907,84	1371196,35
9	385963,53	1371057,54
10	385969,87	1371034,78
11	385990,01	1370980,59

58. В границах улиц Ленинской, Ленинградской, Братьев Коростелевых, Венцека
S= 4,60 га

№	X	Y
1	386047,92	1371597,75
2	386327,22	1371707,14
3	386267,65	1371852,50
4	385992,34	1371738,04

59. В границах улиц Садовой, Льва Толстого, Ленинской, Некрасовской
S= 4,55 га

№	X	Y
1	386912,50	1371769,27
2	386856,93	1371915,01
3	386584,63	1371805,98
4	386642,20	1371662,41
5	386642,27	1371662,19
6	386714,26	1371690,27
7	386754,22	1371706,14

60. В границах улиц Галактионовской, Некрасовской, Садовой, Ленинградской, Самарской, Высоцкого
S= 6,60 га

№	X	Y
1	386439,12	1371417,97
2	386559,69	1371464,50
3	386613,35	1371320,15
4	386754,48	1371374,23

5	386697,89	1371518,73
6	386642,27	1371662,19
7	386642,20	1371662,41
8	386382,95	1371561,40

61. В границах улиц Максима Горького, Некрасовской, Алексея Толстого, Ленинградской
S= 2,95 га

№	X	Y
1	387117,99	1370434,20
2	387088,02	1370503,80
3	386838,89	1370391,34
4	386867,68	1370319,25
5	386886,32	1370273,90
6	386895,50	1370265,51

62. В границах улиц Чапаевской, Льва Толстого, Молодогвардейской, Некрасовской
S= 4,35 га

№	X	Y
1	387129,99	1371197,28
2	387076,57	1371335,07
3	386809,71	1371232,47
4	386866,79	1371085,54
5	386879,24	1371091,61

63. В границах улиц Степана Разина, Ленинградской, Куйбышева, Пионерской
S= 8,87 га

№	X	Y
1	386246,38	1370331,59
2	386513,03	1370433,35
3	386781,78	1370534,11
4	386783,48	1370534,75
5	386783,25	1370535,32
6	386725,42	1370679,02
7	386456,81	1370577,30
8	386190,98	1370475,68

64. В границах улиц Куйбышева, Ленинградской, Фрунзе, Венцека
S= 4,43 га

№	X	Y
1	386725,42	1370679,02
2	386669,33	1370821,89
3	386400,20	1370721,55
4	386456,81	1370577,30

65. В границах улиц Степана Разина, Льва Толстого, Куйбышева, Некрасовской
S= 4,57 га

№	X	Y
1	387309,79	1370728,49
2	387252,63	1370879,26
3	387001,73	1370783,21
4	386986,65	1370779,69
5	387038,14	1370631,47
6	387049,27	1370632,45

66. В границах улиц Ленинской, Венцека, Братьев Коростелевых, Затонной
S= 2,18 га

№	X	Y
1	385884,77	1371538,24
2	385866,25	1371532,52
3	385870,26	1371562,47
4	385891,16	1371658,12
5	385904,12	1371700,62
6	385931,07	1371712,56
7	385992,34	1371738,04
8	386047,92	1371597,75

67. В границах улиц Самарской, Венцека, Садовой, Затонной
S= 4,67 га

№	X	Y
1	386162,61	1371309,41
2	386105,53	1371454,64
3	385873,54	1371370,50
4	385871,65	1371346,37
5	385856,58	1371243,14
6	385855,30	1371223,79
7	385854,73	1371217,13
8	385870,48	1371205,96
9	385898,32	1371201,55
10	385907,09	1371205,16
11	385918,89	1371209,74
12	386162,46	1371308,59
13	386162,87	1371308,77

68. В границах улиц Ново-Садовой, Аминова, Московского шоссе, улицы Ново-Вокзальной
S= 30,44 га

№	X	Y
1	393222,20	1378836,13
2	393833,58	1378542,61
3	393867,84	1378521,69
4	393908,13	1378454,73

5	393347,27	1378181,38
6	392991,42	1378652,67
7	393113,75	1378749,99

69. В границах улиц Силина, Ташкентской, Московского шоссе, улицы Зои Космодемьянской
S= 20,63 га

№	X	Y
1	395321,16	1380192,21
2	395052,65	1380477,76
3	395014,52	1380516,69
4	395000,44	1380534,68
5	394675,07	1380224,26
6	394961,01	1379925,29
7	394996,19	1379900,82

70. В границах улиц Победы, Калинина, Физкультурной, Ново-Вокзальной
S= 7,67 га

№	X	Y
1	389689,35	1381314,85
2	389837,06	1381508,61
3	389941,50	1381639,79
4	389915,26	1381659,54
5	389795,43	1381755,51
6	389692,29	1381624,13
7	389541,08	1381432,52

71. В границах улиц Молодогвардейской, Ленинградской, Галактионовской, Венцека
S= 4,53 га

№	X	Y
1	386278,11	1371021,91
2	386549,65	1371129,82
3	386495,40	1371274,23
4	386220,89	1371165,25

72. В границах улиц Каховской, Ставропольской, Советской, проспекта Юных Пионеров
S= 18,54 га

№	X	Y
1	392108,67	1382022,54
2	392103,18	1382026,84
3	391909,74	1382180,74
4	391905,96	1382183,66
5	391684,83	1381900,45
6	391459,96	1381621,30
7	391664,35	1381459,50

73. В границах улиц Георгия Димитрова, Стара-Загоры, проспекта Кирова, Московского шоссе
S= 85,91 га

№	X	Y
1	393870,67	1379470,70
2	394418,17	1379988,85
3	394131,93	1380295,53
4	393850,95	1380593,96
5	393787,80	1380657,20
6	393735,18	1380693,01
7	393697,12	1380718,74
8	393643,68	1380743,80
9	393492,42	1380784,04
10	393432,07	1380503,17
11	393422,76	1380476,08
12	393417,85	1380464,66
13	393412,41	1380453,92
14	393405,08	1380440,98
15	393398,67	1380431,19
16	393170,94	1380135,38
17	393122,35	1380072,51
18	393165,12	1380040,79
19	393843,31	1379506,29

74. В границах улиц Самодеятельной, Заусадобной, Оружейной, Снежной
S= 2,18 га

№	X	Y
1	381652,33	1373954,94
2	381580,26	1373993,99
3	381569,31	1373999,92
4	381553,06	1373975,07
5	381392,62	1373837,63
6	381477,14	1373788,62
7	381482,68	1373797,69
8	381641,39	1373933,05

75. В границах улиц Ленинградской, Ленинской, переулка Тургенева, улицы Братьев Коростелевых
S= 2,16 га

№	X	Y
1	386327,22	1371707,14
2	386454,26	1371755,92
3	386394,81	1371903,72
4	386267,65	1371852,50

76. В границах улиц Молодогвардейской, Вилоновской, Самарской, Рабочей
S= 3,99 га

№	X	Y
1	387753,19	1371766,58
2	387695,22	1371911,61
3	387456,51	1371815,91
4	387514,54	1371672,57

77. В границах улиц Молодогвардейской, Некрасовской, Галактионовской, Ленинградской
S= 4,27 га

№	X	Y
1	386549,65	1371129,82
2	386809,71	1371232,47
3	386754,48	1371374,23
4	386613,35	1371320,15
5	386495,40	1371274,23

78. В границах улиц Скляренко, Мичурина, Революционной, Ерошевского
S= 6,90 га

№	X	Y
1	389916,08	1375376,52
2	389956,20	1375345,70
3	390070,13	1375554,88
4	389874,58	1375717,68
5	389867,04	1375723,53
6	389858,57	1375726,89
7	389712,91	1375542,22
8	389719,16	1375535,48
9	389819,41	1375457,49
10	389910,28	1375385,33
1	389916,08	1375376,52

79. В границах улицы Западной, берега озера
S= 0, 64 га

№	X	Y
1	383681,72	1369615,97
2	383713,36	1369636,88
3	383715,82	1369644,40
4	383710,46	1369676,40
5	383682,78	1369761,01
6	383633,14	1369727,45
7	383643,54	1369703,58
8	383679,24	1369621,16
1	383681,72	1369615,97

80. В границах улиц Авроры, Аэродромной, Промышленности, Партизанской
S= 60,39 га

№	X	Y
1	387239,73	1377469,71
2	387282,53	1378099,92
3	387309,19	1378516,36
4	387327,69	1378856,00
5	387320,02	1378883,39
6	387295,92	1378909,69
7	387242,23	1378910,78
8	386837,49	1378546,03
9	386833,70	1378485,68
10	386827,70	1378401,26
11	386773,93	1377534,81
12	386771,23	1377497,22
1	387239,73	1377469,71

81. В границах Смышляевского шоссе, земельного участка с кадастровым номером 63:01:0253003:615
S= 4,52 га

№	X	Y
1	392068,85	1386254,93
2	392080,66	1386273,28
3	392218,18	1386486,44
4	392225,15	1386508,58
5	392192,67	1386520,45
6	392180,42	1386530,53
7	392174,13	1386521,78
8	392171,14	1386517,62
9	392175,12	1386514,79
10	392174,41	1386513,80
11	392176,38	1386512,39
12	392170,47	1386504,36
13	392168,61	1386505,69
14	392167,92	1386504,74
15	392163,97	1386507,56
16	392144,53	1386480,32
17	392146,28	1386479,07
18	392145,11	1386477,34
19	392143,31	1386478,62
20	392142,88	1386478,01
21	392132,34	1386485,23
22	392113,66	1386498,60
23	392056,64	1386416,05
24	392000,59	1386334,91
25	391960,25	1386276,49
26	391927,72	1386229,38

27	391923,76	1386178,20
28	391921,23	1386144,69
29	391919,64	1386123,44
30	391917,42	1386091,49
31	391913,15	1386034,36
32	391938,23	1386065,68
33	391946,47	1386075,83
34	391971,27	1386109,63
35	391994,41	1386141,73
1	392068,85	1386254,93

ПРИЛОЖЕНИЕ №2
к распоряжению Департамента
градостроительства
городского округа Самара
06.05.2021 № РД-670

Техническое задание
для подготовки проектов межевания территорий, занимаемых
многоквартирными жилыми домами в городском округе Самара

№ п/п	Перечень основных данных и требований	Содержание данных и требований
1	2	3
1	Цели подготовки проектов межевания территорий	<p>1. Определение местоположения границ образуемых и изменяемых земельных участков.</p> <p>2. Установление, изменение, отмена красных линий для застроенных территорий, в границах которых не планируется размещение новых объектов капитального строительства, а также для установления, изменения, отмены красных линий в связи с образованием и (или) изменением земельного участка, расположенного в границах территории, применительно к которой не предусматривается осуществление деятельности по комплексному и устойчивому развитию территории, при условии, что такие установление, изменение, отмена влекут за собой исключительно изменение границ территории общего пользования.</p>
2	Нормативные документы и требования нормативного и регулятивного характера к разрабатываемым проектам межевания территорий	<p>Разработку проектов межевания территорий осуществлять в строгом соответствии с:</p> <ul style="list-style-type: none"> - Градостроительным кодексом РФ, Земельным кодексом РФ, Водным кодексом РФ, Лесным кодексом РФ, Федеральным законом от 13.07.2015 № 218-ФЗ «О государственной регистрации недвижимости» (далее – Федеральный закон № 218-ФЗ); - иными нормативными правовыми актами РФ, Самарской области, городского округа Самара; - Инструкцией о порядке проектирования и установления красных линий в городах и других поселениях РФ, принятой постановлением Госстроя России от 06.04.1998 № 18-30 (далее - РДС 30-201-98), в части не противоречащей действующему законодательству; - Генеральным планом городского округа Самара, утвержденным Решением Думы городского округа Самара от 20.03.2008 № 539 (далее - Генеральный план); - Правилами землепользования и застройки в городе Самаре, утвержденными Постановлением Самарской городской Думы от 26.04.2001 № 61 (далее - Правила); - региональными нормативами градостроительного

проектирования Самарской области, Сводами правил (далее - СП), СНиПами, СанПиНами, техническими регламентами и др.

- местными нормативами градостроительного проектирования городского округа Самара, утвержденными Решением Думы городского округа Самара от 07.02.2019 № 382 «Об утверждении местных нормативов градостроительного проектирования городского округа Самара»;

- Порядком подготовки и утверждения документации по планировке территории городского округа Самара, утвержденного Постановлением Администрации городского округа Самара от 05.09.2019 № 654;

- иными нормативными актами: целевыми программами, утвержденными проектами градостроительного развития территории и др.

При межевании территории:

- межевание вести в соответствии с требованиями статей 11.2, 11.9 Земельного кодекса РФ, 43 Градостроительного кодекса РФ, Федерального закона № 218-ФЗ;

- учесть утвержденную на данные территории документацию по планировке территории;

- определить местоположение границ образуемых и изменяемых земельных участков, расположенных в границах элемента планировочной структуры;

- предусмотреть доступ (проход или проезд от земельных участков общего пользования) к образуемым или изменяемым земельным участкам, в том числе путем установления сервитутов, в соответствии с Федеральным законом № 218-ФЗ;

- образовать земельные участки, занимаемые многоквартирными жилыми домами, скверами, объектами коммунального обслуживания, попадающими в границы разработки документации по планировке территории (проект межевания территории), с учетом данных технической инвентаризации, а именно схематичных генеральных планов в границах исторической планировочной зоны в соответствии с Генеральным планом городского округа Самара, утвержденным Решением Думы городского округа Самара от 20.03.2008 № 539;

- при разработке проекта межевания территорий в границы земельных участков включаются территории на которых расположены многоквартирные жилые дома с элементами озеленения и благоустройства, иные предназначенные для обслуживания, эксплуатации и благоустройства данных домов и расположенные на указанных земельных участках объекты;

- образуемые и изменяемые земельные участки должны находиться в одной территориальной зоне за исключением земельных участков, границы которых в соответствии с земельным законодательством могут пересекать границы территориальных зон.

- получить в письменной форме согласия

		землепользователей, землевладельцев, арендаторов, залогодержателей исходных земельных участков в соответствии с п.4.ст.11.2 Земельного кодекса РФ.
3	Состав исходных данных для подготовки проектов межевания территорий	<p>Сбор исходных данных обеспечивается Заказчиком документации в границах разработки проектов межевания территорий:</p> <ol style="list-style-type: none"> 1) сведения из информационной системы обеспечения градостроительной деятельности городского округа Самара (далее – ИСОГД): <ul style="list-style-type: none"> - из раздела III ИСОГД «Сведения о - из раздела III ИСОГД «Сведения о документах территориального планирования городского округа Самара (ППТ, ПМТ), материалы по их обоснованию» (в том числе о существующих красных линиях); - из раздела IV ИСОГД «Сведения о правилах землепользования и застройки городского округа Самара, данных о внесении в них изменений»; - из раздела V ИСОГД «Сведения о документации по планировке территорий»; - из подраздела В раздела VIII ИСОГД «Сведения о застроенных и подлежащих застройке земельных участках» (сведения об утвержденных схемах расположения земельного участка на кадастровом плане территории); - из раздела IX ИСОГД «Сведения о геодезических и картографических материалах (топографических материалах Департамента)»; <p>Сбор исходных данных обеспечивается Разработчиком документации в границах разработки проектов межевания территорий:</p> <ol style="list-style-type: none"> 1) материалы аэрофотосъемки в масштабе 1:2000; 2) сведения о зонах с особыми условиями использования территорий: <ul style="list-style-type: none"> - особо охраняемых природных территориях федерального, регионального, местного значения; - о лесах, расположенных на землях лесного фонда, землях иных категорий; - о водоохранных зонах, прибрежных защитных полосах, береговых полосах водных объектов; - о зонах санитарной охраны источников питьевого водоснабжения; - о санитарно-защитных зонах; - о наличии (или отсутствии) скотомогильников (биотермических ям); - о численности охотничьих ресурсов, охотничьих угодьях, юридических лицах, осуществляющих виды деятельности в сфере охотничьего хозяйства, проведенных биотехнических мероприятиях, особо охраняемых природных территориях и оказываемых услугах в сфере охотничьего хозяйства; - иных зонах с особыми условиями использования территории. 3) сведения ФГБУ «Федеральная кадастровая палата Росреестра» по Самарской области - кадастровые планы территорий (при необходимости кадастровые выписки о земельных участках) в электронном виде, подписанные электронной цифровой подписью; 4) сведения Управления государственной охраны объектов культурного наследия Самарской области (перечень, границы охранных зон, зон регулирования

		застройки, градостроительные регламенты).
4	Состав проектов межевания территорий (в соответствии со ст. 43 Градостроительного кодекса РФ)	<p>Проекты межевания территория состоят из основной части, которая подлежит утверждению, и материалов по обоснованию этого проекта. Основная часть проекта межевания территории включает в себя текстовую часть и чертежи межевания территории.</p> <p>Текстовая часть проекта межевания территории включает в себя:</p> <ol style="list-style-type: none"> 1) перечень и сведения о площади образуемых земельных участков, в том числе возможные способы их образования; 2) перечень и сведения о площади образуемых земельных участков, которые будут отнесены к территориям общего пользования или имуществу общего пользования, в том числе в отношении которых предполагаются резервирование и (или) изъятие для государственных или муниципальных нужд; 3) вид разрешенного использования образуемых земельных участков в соответствии с проектом планировки территории в случаях, предусмотренных Градостроительным кодексом РФ; 4) целевое назначение лесов, вид (виды) разрешенного использования лесного участка, количественные и качественные характеристики лесного участка, сведения о нахождении лесного участка в границах особо защитных участков лесов (в случае, если подготовка проекта межевания территории осуществляется в целях определения местоположения границ образуемых и (или) изменяемых лесных участков); 5) сведения о границах территории, в отношении которой утвержден проект межевания, содержащие перечень координат характерных точек этих границ в системе координат, используемой для ведения Единого государственного реестра недвижимости. Координаты характерных точек границ территории, в отношении которой утвержден проект межевания, определяются в соответствии с требованиями к точности определения координат характерных точек границ, установленных в соответствии с настоящим Кодексом для территориальных зон. <p>На чертежах межевания территории отображаются:</p> <ol style="list-style-type: none"> 1) границы планируемых (в случае, если подготовка проекта межевания территории осуществляется в составе проекта планировки территории) и существующих элементов планировочной структуры; 2) красные линии, утвержденные в составе проекта планировки территории, или красные линии, утверждаемые, изменяемые проектом межевания территории в соответствии с п. 2 ч. 2 ст. 43 Градостроительным кодексом РФ; 3) линии отступа от красных линий в целях определения мест допустимого размещения зданий,

		<p>строений, сооружений;</p> <p>4) границы образуемых и (или) изменяемых земельных участков, условные номера образуемых земельных участков, в том числе в отношении которых предполагаются их резервирование и (или) изъятие для государственных или муниципальных нужд;</p> <p>5) границы публичных сервитутов.</p> <p>Материалы по обоснованию проекта межевания территории включают в себя чертежи (М 1:500 – 1:2000), на которых отображаются:</p> <ol style="list-style-type: none"> 1) границы существующих земельных участков; 2) границы зон с особыми условиями использования территорий; 3) местоположение существующих объектов капитального строительства; 4) границы особо охраняемых природных территорий; 5) границы территорий объектов культурного наследия; 6) границы лесничеств, участков лесничеств, лесных кварталов, лесотаксационных выделов или частей лесотаксационных выделов. <p>При подготовке проекта межевания территории определение местоположения границ образуемых и (или) изменяемых земельных участков осуществляется в соответствии с градостроительными регламентами и нормами отвода земельных участков для конкретных видов деятельности, иными требованиями к образуемым и (или) изменяемым земельным участкам, установленными федеральными законами и законами субъектов Российской Федерации, техническими регламентами, сводами правил.</p> <p>В случае, если разработка проекта межевания территории осуществляется применительно к территории, в границах которой предусматривается образование земельных участков на основании утвержденной схемы расположения земельного участка или земельных участков на кадастровом плане территории, срок действия которой не истек, местоположение границ земельных участков в таком проекте межевания территории должно соответствовать местоположению границ земельных участков, образование которых предусмотрено данной схемой.</p>
5	<p>Основные этапы подготовки проектов межевания территорий</p>	<p>1 этап. Сбор и систематизация исходных данных.</p> <p>2 этап. Подготовка проектов межевания территорий.</p> <p>3 этап. Направление разработчиком проектов межевания территорий в Департамент градостроительства городского округа Самара для проверки материалов на соответствие действующему законодательству, в том числе в виде файлов с использованием схем для формирования документов в формате XML, обеспечивающих считывание и контроль содержащихся в них данных, в соответствии с требованиями, утверждёнными Постановлением Правительства РФ от 31.12.2015 № 1532 файлов в формате *.idf в системе координат</p>

		<p>МКС 63.</p> <p>Департамент градостроительства городского округа Самара:</p> <ul style="list-style-type: none"> - осуществляет проверку на соответствие разработанных проектов межевания территорий Градостроительному кодексу РФ, настоящего Технического задания; - по результатам проверки Департамент градостроительства городского округа Самара направляет проекты межевания территорий в уполномоченный орган для организации и проведения публичных слушаний по проектам межевания территорий либо, при наличии замечаний, направляет их разработчику на доработку. <p>4 этап. Проведение публичных слушаний по проектам межевания территорий в срок, установленный действующим законодательством.</p> <p>Разработчик принимает непосредственное участие в представлении и защите проектов межевания территорий на публичных слушаниях. Демонстрационные материалы для проведения публичных слушаний предоставляются разработчиком безвозмездно.</p> <ul style="list-style-type: none"> - уполномоченный орган обеспечивает подготовку и официальное опубликование заключения о результатах публичных слушаний по проектам межевания территорий. - уполномоченный орган направляет разработанные проекты межевания территорий с заключением о результатах публичных слушаний уполномоченному органу государственной власти или местного самоуправления для принятия решения о его утверждении или отклонении данных проектов и направлении их на доработку. <p>5 этап. Корректировка (при необходимости) материалов по замечаниям Департамента градостроительства городского округа Самара, по результатам публичных слушаний.</p> <p>6 этап. Направление проектов межевания территорий в виде файлов с использованием схем для формирования документов в формате XML, обеспечивающих считывание и контроль содержащихся в них данных, в соответствии с требованиями, утверждёнными Постановлением Правительства РФ от 31.12.2015 № 1532, файлов в формате *idf в системе координат МКС 63 в уполномоченный орган государственной власти или местного самоуправления для принятия решения о ее утверждении, либо возвращении на доработку.</p>
6	Требования к оформлению и комплектации проектов межевания территорий	<p>Для изображения элементов, повторяющихся на различных чертежах и схемах, применяются идентичные условные обозначения и прозрачные краски, не закрывающие топографо-геодезическую подоснову.</p> <p>Материалы по обоснованию проектов межевания территорий могут выполняться в виде отдельных томов или быть объединены в один том.</p> <p>Чертежи межевания территории могут быть объединены в один чертёж межевания территории,</p>

	<p>либо выполнены в виде отдельных чертежей.</p> <p>Чертежи межевания территории должны также содержать области для последующей простановки виз уполномоченных на утверждение и согласование документации по планировке территории должностных лиц уполномоченного органа государственной власти или местного самоуправления. Наименования должностей уточняются разработчиком в Департаменте градостроительства городского округа Самара перед сдачей материалов на 4 этапе, указанном в разделе 10 настоящего Технического задания.</p> <p>Все листы проектов межевания территорий должны быть подписаны со стороны разработчика, должности, фамилии, имени и отчества ответственных лиц должны быть написаны разборчиво, не должны содержать исправлений или подчисток. В случае объединения листов в тома они должны быть сшиты, пронумерованы и скреплены подписью и печатью (при наличии) со стороны разработчика.</p> <p>Разработанные проекты межевания территорий направляются разработчиком в Департамент градостроительства городского округа Самара на 3 этапе, указанном в разделе 5 настоящего Технического задания, в пяти экземплярах на бумажном носителе и на одном электронном носителе (CD-диск) в формате *.pdf и в векторной форме в *.idf в системе координат МКС 63.</p> <p>Обменный файл должен содержать следующую информацию:</p> <ol style="list-style-type: none"> 1. Зоны с особыми условиями использования; 2. Красные линии; линии отступа от красных линий; 3. Границы образуемых и (или) изменяемых земельных участков, частей земельных участков, их условные номера; 4. Границы ранее установленных публичных сервитутов. <p>Проекты межевания территорий направляются разработчиком в Департамент градостроительства городского округа Самара в электронном виде в виде файлов с использованием схем для формирования документов в формате XML, обеспечивающих считывание и контроль содержащихся в них данных, в соответствии с требованиями, утверждёнными Постановлением Правительства РФ от 31.12.2015 № 1532.</p> <p>Состав и содержание документов в электронном виде должны соответствовать аналогичным документам на бумажных носителях.</p>
--	-------------------------------------------------------------------------------------------------------------------------------------------------------------------------------------------------------------------------------------------------------------------------------------------------------------------------------------------------------------------------------------------------------------------------------------------------------------------------------------------------------------------------------------------------------------------------------------------------------------------------------------------------------------------------------------------------------------------------------------------------------------------------------------------------------------------------------------------------------------------------------------------------------------------------------------------------------------------------------------------------------------------------------------------------------------------------------------------------------------------------------------------------------------------------------------------------------------------------------------------------------------------------------------------------------------------------------------------------------------------------------------------------------------------------------------------------------------------------------------------------------------------------------------------------------------------------------------------------------------------------------------------------------------------------------------------------------------------------------------------------------------------------------------------------------------------------------------------------------------------------------------------------------------------------------------------------------------------------------------------------------------------------------------------------------------------------------------------------------------------------------------------------------------------------------------------------------------------------------------

Руководитель Департамента

Е.Ю. Сеткеева
242 44 60



С.Н.Шанов

Руководитель Департамента градостроительства городского округа
Самара




С.Н.Шанов

Руководитель Управления развития территорий		А.В.Урюпин
Исполнители		Р.В.Боллышаков Е.Ю.Сеткеева
дата выпуска		2021

Приложение № 1 к Контракту
от «15» июня 2021 г. № 210709

Техническое задание
на выполнение работ по подготовке проектов межевания территорий, занимаемых
многоквартирными жилыми домами в городском округе Самара

№ п/п	Перечень основных данных и требований	Содержание данных и требований
1	2	3
1	Цели подготовки проектов межевания территорий	<p>1. Определение местоположения границ образуемых и изменяемых земельных участков в соответствии с Распоряжением Департамента градостроительства городского округа Самара от 06.05.2021 № РД-670 о подготовке проектов межевания территорий, занимаемых многоквартирными жилыми домами в городском округе Самара.</p> <p>2. Установление, изменение, отмена красных линий для застроенных территорий, в границах которых не планируется размещение новых объектов капитального строительства, а также для установления, изменения, отмены красных линий в связи с образованием и (или) изменением земельного участка, расположенного в границах территории, применительно к которой не предусматривается осуществление деятельности по комплексному и устойчивому развитию территории, при условии, что такие установление, изменение, отмена влекут за собой исключительно изменение границ территории общего пользования.</p>
2	Нормативные документы и требования нормативного и регулятивного характера к разрабатываемым проектам межевания территорий	<p>Разработку проектов межевания территорий осуществлять в строгом соответствии с:</p> <ul style="list-style-type: none"> - Градостроительным кодексом РФ, Земельным кодексом РФ, Водным кодексом РФ, Лесным кодексом РФ, Федеральным законом от 13.07.2015 № 218-ФЗ «О государственной регистрации недвижимости» (далее – Федеральный закон № 218-ФЗ); - иными нормативными правовыми актами РФ, Самарской области, городского округа Самара; - Инструкцией о порядке проектирования и установления красных линий в городах и других поселениях РФ, принятой постановлением Госстроя России от 06.04.1998 № 18-30 (далее - РДС 30-201-98), в части не противоречащей действующему законодательству; - Генеральным планом городского округа Самара, утвержденным Решением Думы городского округа Самара от 20.03.2008 № 539 (далее - Генеральный план); - Правилами землепользования и застройки городского округа Самара, утвержденными Постановлением Самарской городской Думы от 26.04.2001 № 61 (далее - Правила); - Распоряжением Департамента градостроительства городского округа Самара от 06.05.2021 № РД-670 о подготовке проектов межевания территорий, занимаемых многоквартирными жилыми домами в городском округе

	<p>Самара;</p> <ul style="list-style-type: none"> - региональными нормативами градостроительного проектирования Самарской области, Сводами правил (далее - СП), СНиПами, СанПиНами, техническими регламентами и др. - местными нормативами градостроительного проектирования городского округа Самара, утвержденными Решением Думы городского округа Самара от 07.02.2019 № 382 «Об утверждении местных нормативов градостроительного проектирования городского округа Самара»; - Порядком подготовки и утверждения документации по планировке территории городского округа Самара, утвержденного Постановлением Администрации городского округа Самара от 05.09.2019 № 654; - иными нормативными актами: целевыми программами, утвержденными проектами градостроительного развития территории и др. <p>При межевании территории:</p> <ul style="list-style-type: none"> - межевание вести в соответствии с требованиями статей 11.2, 11.9 Земельного кодекса РФ, 43 Градостроительного кодекса РФ, Федерального закона № 218-ФЗ; - учесть утвержденную на данные территории документацию по планировке территории; - определить местоположение границ образуемых и изменяемых земельных участков, расположенных в границах элемента планировочной структуры; - предусмотреть доступ (проход или проезд от земельных участков общего пользования) к образуемым или изменяемым земельным участкам, в том числе путем установления сервитутов, в соответствии с Федеральным законом № 218-ФЗ; - образовать земельные участки, занимаемые многоквартирными жилыми домами, скверами, объектами коммунального обслуживания, попадающими в границы разработки документации по планировке территории (проект межевания территории), с учетом данных технической инвентаризации, а именно схематичных генеральных планов в границах исторической планировочной зоны в соответствии с Генеральным планом городского округа Самара, утвержденным Решением Думы городского округа Самара от 20.03.2008 № 539; - при разработке проекта межевания территорий в границы земельных участков включаются территории на которых расположены многоквартирные жилые дома с элементами озеленения и благоустройства, иные предназначенные для обслуживания, эксплуатации и благоустройства данных домов и расположенные на указанных земельных участках объекты; - образуемые и изменяемые земельные участки должны находиться в одной территориальной зоне за исключением земельных участков, границы которых в соответствии с
--	----------------------------------------------------------------------------------------------------------------------------------------------------------------------------------------------------------------------------------------------------------------------------------------------------------------------------------------------------------------------------------------------------------------------------------------------------------------------------------------------------------------------------------------------------------------------------------------------------------------------------------------------------------------------------------------------------------------------------------------------------------------------------------------------------------------------------------------------------------------------------------------------------------------------------------------------------------------------------------------------------------------------------------------------------------------------------------------------------------------------------------------------------------------------------------------------------------------------------------------------------------------------------------------------------------------------------------------------------------------------------------------------------------------------------------------------------------------------------------------------------------------------------------------------------------------------------------------------------------------------------------------------------------------------------------------------------------------------------------------------------------------------------------------------------------------------------------------------------------------------------------------------------------------------------------------------------------------------------------------------------------------------------------------------------------------------------------------------------------------------------------------------------------------------------------------------------------------------------------------------------------------------------------------------------------------------------------------------------------------------------------------------------------------------------------------------------------------------------------------------------------------------------------------------------------------------------------------------------------------------------

		<p>земельным законодательством могут пересекать границы территориальных зон.</p> <ul style="list-style-type: none"> - получить в письменной форме согласия землепользователей, землевладельцев, арендаторов, залогодержателей исходных земельных участков в соответствии с п.4.ст.11.2 Земельного кодекса РФ.
3	Состав исходных данных для подготовки проектов межевания территорий	<p>Сбор следующих исходных данных обеспечивается Заказчиком документации в границах разработки проектов межевания территорий:</p> <ol style="list-style-type: none"> 1) сведения из информационной системы обеспечения градостроительной деятельности городского округа Самара (далее – ИСОГД): <ul style="list-style-type: none"> - из раздела III ИСОГД «Сведения о - из раздела III ИСОГД «Сведения о документах территориального планирования городского округа Самара (ППТ, ПМТ), материалы по их обоснованию» (в том числе о существующих красных линиях); - из раздела IV ИСОГД «Сведения о правилах землепользования и застройки городского округа Самара, данных о внесении в них изменений»; - из раздела V ИСОГД «Сведения о документации по планировке территорий»; - из подраздела В раздела VIII ИСОГД «Сведения о застроенных и подлежащих застройке земельных участках» (сведения об утвержденных схемах расположения земельного участка на кадастровом плане территории); - из раздела IX ИСОГД «Сведения о геодезических и картографических материалах (топографических материалах Департамента)»; <p>Сбор следующих исходных данных обеспечивается Подрядчиком в границах разработки проектов межевания территорий:</p> <ol style="list-style-type: none"> 1) материалы аэрофотосъемки в масштабе 1:2000; 2) сведения о зонах с особыми условиями использования территорий: <ul style="list-style-type: none"> - особо охраняемых природных территориях федерального, регионального, местного значения; - о лесах, расположенных на землях лесного фонда, землях иных категорий; - о водоохраных зонах, прибрежных защитных полосах, береговых полосах водных объектов; - о зонах санитарной охраны источников питьевого водоснабжения; - о санитарно-защитных зонах; - о наличии (или отсутствии) скотомогильников (биотермических ям); - о численности охотничьих ресурсов, охотничьих угодьях, юридических лицах, осуществляющих виды деятельности в сфере охотничьего хозяйства, проведенных биотехнических мероприятиях, особо охраняемых природных территориях и оказываемых услугах в сфере охотничьего хозяйства; - иных зонах с особыми условиями использования территории.

		<p>3) сведения ФГБУ «Федеральная кадастровая палата Росреестра» по Самарской области - кадастровые планы территорий (при необходимости кадастровые выписки о земельных участках) в электронном виде, подписанные электронной цифровой подписью;</p> <p>4) сведения Управления государственной охраны объектов культурного наследия Самарской области (перечень, границы охранных зон, зон регулирования застройки, градостроительные регламенты).</p>
4	<p>Состав проектов межевания территорий (в соответствии со ст. 43 Градостроительного кодекса РФ)</p>	<p>Проекты межевания территория состоят из основной части, которая подлежит утверждению, и материалов по обоснованию этого проекта. Основная часть проекта межевания территории включает в себя текстовую часть и чертежи межевания территории.</p> <p>Текстовая часть проекта межевания территории включает в себя:</p> <p>1) перечень и сведения о площади образуемых земельных участков, в том числе возможные способы их образования;</p> <p>2) перечень и сведения о площади образуемых земельных участков, которые будут отнесены к территориям общего пользования или имуществу общего пользования, в том числе в отношении которых предполагаются резервирование и (или) изъятие для государственных или муниципальных нужд;</p> <p>3) вид разрешенного использования образуемых земельных участков в соответствии с проектом планировки территории в случаях, предусмотренных Градостроительным кодексом РФ;</p> <p>4) целевое назначение лесов, вид (виды) разрешенного использования лесного участка, количественные и качественные характеристики лесного участка, сведения о нахождении лесного участка в границах особо защитных участков лесов (в случае, если подготовка проекта межевания территории осуществляется в целях определения местоположения границ образуемых и (или) изменяемых лесных участков);</p> <p>5) сведения о границах территории, в отношении которой утвержден проект межевания, содержащие перечень координат характерных точек этих границ в системе координат, используемой для ведения Единого государственного реестра недвижимости. Координаты характерных точек границ территории, в отношении которой утвержден проект межевания, определяются в соответствии с требованиями к точности определения координат характерных точек границ, установленных в соответствии с настоящим Кодексом для территориальных зон.</p> <p>На чертежах межевания территории отображаются:</p> <p>1) границы планируемых (в случае, если подготовка проекта межевания территории осуществляется в составе проекта планировки территории) и существующих элементов планировочной структуры;</p> <p>2) красные линии, утвержденные в составе проекта планировки территории, или красные линии, утверждаемые,</p>

		<p>изменяемые проектом межевания территории в соответствии с п. 2 ч. 2 ст. 43 Градостроительным кодексом РФ;</p> <p>3) линии отступа от красных линий в целях определения мест допустимого размещения зданий, строений, сооружений;</p> <p>4) границы образуемых и (или) изменяемых земельных участков, условные номера образуемых земельных участков, в том числе в отношении которых предполагаются их резервирование и (или) изъятие для государственных или муниципальных нужд;</p> <p>5) границы публичных сервитутов.</p> <p>Материалы по обоснованию проекта межевания территории включают в себя чертежи (М 1:500 – 1:2000), на которых отображаются:</p> <ol style="list-style-type: none"> 1) границы существующих земельных участков; 2) границы зон с особыми условиями использования территорий; 3) местоположение существующих объектов капитального строительства; 4) границы особо охраняемых природных территорий; 5) границы территорий объектов культурного наследия; 6) границы лесничеств, участковых лесничеств, лесных кварталов, лесотаксационных выделов или частей лесотаксационных выделов. <p>При подготовке проекта межевания территории определение местоположения границ образуемых и (или) изменяемых земельных участков осуществляется в соответствии с градостроительными регламентами и нормами отвода земельных участков для конкретных видов деятельности, иными требованиями к образуемым и (или) изменяемым земельным участкам, установленными федеральными законами и законами субъектов Российской Федерации, техническими регламентами, сводами правил.</p> <p>В случае, если разработка проекта межевания территории осуществляется применительно к территории, в границах которой предусматривается образование земельных участков на основании утвержденной схемы расположения земельного участка или земельных участков на кадастровом плане территории, срок действия которой не истек, местоположение границ земельных участков в таком проекте межевания территории должно соответствовать местоположению границ земельных участков, образование которых предусмотрено данной схемой.</p>
5	<p>Основные этапы подготовки проектов межевания территорий</p>	<ol style="list-style-type: none"> 1 этап. Сбор и систематизация исходных данных. 2 этап. Подготовка проектов межевания территорий. 3 этап. Направление Подрядчиком проектов межевания территорий в Департамент градостроительства городского округа Самара для проверки материалов на соответствие действующему законодательству, в том числе в виде файлов с использованием схем для формирования документов в формате XML, обеспечивающих считывание и контроль содержащихся в них данных, в соответствии с требованиями, утвержденными Постановлением

		<p>Правительства РФ от 31.12.2015 № 1532 файлов в формате *idf в системе координат МКС 63.</p> <p>Департамент градостроительства городского округа Самара:</p> <ul style="list-style-type: none"> - осуществляет проверку на соответствие разработанных проектов межевания территорий Градостроительному кодексу РФ, настоящего Технического задания; - по результатам проверки Департамент градостроительства городского округа Самара направляет проекты межевания территорий в уполномоченный орган для организации и проведения публичных слушаний по проектам межевания территорий либо, при наличии замечаний, направляет их Подрядчику на доработку. <p>4 этап. Проведение публичных слушаний по проектам межевания территорий в срок, установленный действующим законодательством.</p> <p>Подрядчик принимает непосредственное участие в представлении и защите проектов межевания территорий на публичных слушаниях. Демонстрационные материалы для проведения публичных слушаний предоставляются Подрядчиком безвозмездно.</p> <ul style="list-style-type: none"> - уполномоченный орган обеспечивает подготовку и официальное опубликование заключения о результатах публичных слушаний по проектам межевания территорий. - уполномоченный орган направляет разработанные проекты межевания территорий с заключением о результатах публичных слушаний уполномоченному органу государственной власти или местного самоуправления для принятия решения о его утверждении или отклонении данных проектов и направлении их на доработку. <p>5 этап. Корректировка (при необходимости) материалов по замечаниям Департамента градостроительства городского округа Самара, по результатам публичных слушаний.</p> <p>6 этап. Направление проектов межевания территорий в виде файлов с использованием схем для формирования документов в формате XML, обеспечивающих считывание и контроль содержащихся в них данных, в соответствии с требованиями, утверждёнными Постановлением Правительства РФ от 31.12.2015 № 1532, файлов в формате *idf в системе координат МКС 63 в уполномоченный орган государственной власти или местного самоуправления для принятия решения о ее утверждении, либо возвращении на доработку.</p>
6	Требования к оформлению и комплектации проектов межевания территорий	<p>Для изображения элементов, повторяющихся на различных чертежах и схемах, применяются идентичные условные обозначения и прозрачные краски, не закрывающие топографо-геодезическую подоснову.</p> <p>Материалы по обоснованию проектов межевания территорий могут выполняться в виде отдельных томов или быть объединены в один том.</p> <p>Чертежи межевания территории могут быть объединены в один чертёж межевания территории, либо выполнены в виде отдельных чертежей.</p>

		<p>Чертежи межевания территории должны также содержать области для последующей простановки виз уполномоченных на утверждение и согласование документации по планировке территории должностных лиц уполномоченного органа государственной власти или местного самоуправления. Наименования должностей уточняются Подрядчиком в Департаменте градостроительства городского округа Самара перед сдачей материалов на 4 этапе, указанном в настоящем Техническом задании.</p> <p>Все листы проектов межевания территорий должны быть подписаны со стороны Подрядчика, должности, фамилии, имена и отчества ответственных лиц должны быть написаны разборчиво, не должны содержать исправлений или подчисток. В случае объединения листов в тома они должны быть сшиты, пронумерованы и скреплены подписью и печатью (при наличии) со стороны Подрядчика.</p> <p>Разработанные проекты межевания территорий направляются Подрядчиком в Департамент градостроительства городского округа Самара на 3 этапе, указанном в разделе 5 настоящего Технического задания, в пяти экземплярах на бумажном носителе и на одном электронном носителе (CD-диск) в формате *.pdf и в векторной форме в *.idf в системе координат МКС 63.</p> <p>Обменный файл должен содержать следующую информацию:</p> <ol style="list-style-type: none"> 1. Зоны с особыми условиями использования; 2. Красные линии; линии отступа от красных линий; 3. Границы образуемых и (или) изменяемых земельных участков, частей земельных участков, их условные номера; 4. Границы ранее установленных публичных сервитутов. <p>Проекты межевания территорий направляются Подрядчиком в Департамент градостроительства городского округа Самара в электронном виде в виде файлов с использованием схем для формирования документов в формате XML, обеспечивающих считывание и контроль содержащихся в них данных, в соответствии с требованиями, утверждёнными Постановлением Правительства РФ от 31.12.2015 № 1532.</p> <p>Состав и содержание документов в электронном виде должны соответствовать аналогичным документам на бумажных носителях.</p>
7	Требования к подрядчику	<p>Подрядчик должен иметь лицензию на проведение работ, связанных с использованием сведений, составляющих государственную тайну, в соответствии с законом РФ от 21.07.1993 5485-1 «О государственной тайне».</p> <p>Участие в совещаниях, а также обязательный еженедельный отчет по проделанной работе у заказчика.</p>

Заказчик
И.о.руководителя Департамента

Подрядчик
Директор ООО «Геземстрой»

_____ В.Ю.Чернов
МП

_____ В.А. Прилепин
МП



**УПРАВЛЕНИЕ
ГОСУДАРСТВЕННОЙ ОХРАНЫ
ОБЪЕКТОВ КУЛЬТУРНОГО НАСЛЕДИЯ
САМАРСКОЙ ОБЛАСТИ**

Волжский проспект, д.19, г. Самара, 443071

Тел. (846) 337-83-26

email: ugookn@samregion.ru;

<http://nasledie.samregion.ru>

ОКПО 43910132; ОГРН 1156313037000;

ИНН/КПП 6311159468/631101001

12.07.2021 № УГООКН/3641

На № 387 от 25.06.2021

Директору
ООО «ГЕОЗЕМСТРОЙ»

В.А. Прилепину

ул. Ушинского, д. 4а,

г. Воронеж, 394087

О предоставлении информации

Управление государственной охраны объектов культурного наследия Самарской области (далее – Управление), рассмотрев Ваш запрос от 25.06.2021 № 387 сообщает следующее.

Вся информация, имеющаяся в распоряжении Управления на 01.03.2021, об объектах культурного наследия включенных в единый государственный реестр объектов культурного наследия народов Российской Федерации, расположенных на территории городского округа Самара, с указанием сведений об утвержденных границах территорий и зон охраны объектов культурного наследия, направлена в адрес Администрации городского округа Самара письмом от 01.03.2021 № УГООКН/895 (копия прилагается).

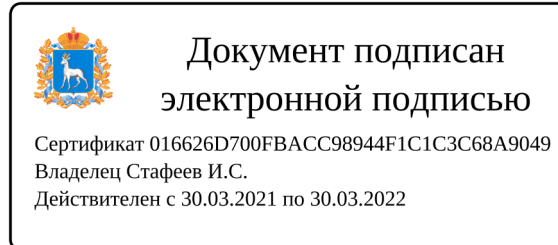
Режимы использования земель и требования к градостроительным регламентам в границах зон охраны объектов культурного наследия утверждены нормативными правовыми актами об установлении данных зон охраны.

Кроме того, списки объектов культурного наследия, включенных в единый государственный реестр объектов культурного наследия народов Российской Федерации, выявленных объектов культурного наследия (памятниках архитектуры, истории и культуры), приказы о включении объектов в реестр, об утверждении границ территорий и зон охраны, также размещены в свободном доступе на

официальном сайте Управления в сети «Интернет» по адресу:
<http://nasledie.samregion.ru>.

Приложение: Письмо Управления от 01.03.2021 № УГООКН/895 на CD-диске

И.о. руководителя
управления



И.С.Стафеев

ФГИС ЕГРН
(полное наименование органа регистрации прав)

Раздел 1

КАДАСТРОВЫЙ ПЛАН ТЕРРИТОРИИ

На основании запроса от 05.07.2021, поступившего на рассмотрение 05.07.2021, сообщаем, что согласно записям Единого государственного реестра недвижимости:

Лист № 1 раздела 1	Всего листов раздела 1: 37	Всего разделов: 9	Всего листов: 89
« 05 » июля 2021 г. № 99/2021/402674387			
Номер кадастрового квартала: 63:01:0906001		Площадь кадастрового квартала: 16.9737 Га	

Общие сведения об объектах недвижимости в кадастровом квартале

Номер п/п	Кадастровый номер объекта недвижимости	Вид объекта недвижимости	Адрес	Площадь или основная характеристика	Категория земель	Виды разрешенного использования	Назначение (проектируемое назначение)	Кадастровая стоимость (руб)
1	2	3	4	5	6	7	8	9
1	63:01:0906001:1	Земельный участок	Местоположение установлено относительно ориентира, расположенного в границах участка. Почтовый адрес ориентира: Российская Федерация, Самарская обл., г. Самара, р-н Советский, ул. Антонова-Овсеенко, дом 44-А	4500 +/-0.1	Земли населённых пунктов	Для строительства инженерно-лабораторного корпуса с подземным гаражом	—	24245325
2	63:01:0906001:2	Земельный участок	Местоположение установлено относительно ориентира, расположенного в границах участка. Почтовый адрес ориентира: Самарская обл., г. Самара, Советский район, ул.Ставропольская, д. 35, ГСК 925, гараж № 22	21	Земли населённых пунктов	Для объектов общественно-делового значения	—	89103

3	63:01:0906001:3	Земельный участок	Местоположение установлено относительно ориентира, расположенного в границах участка. Почтовый адрес ориентира: Самарская обл, г. Самара, Советский р-н.	0	Земли населённых пунктов	Для объектов общественно-делового значения	—	425.66
4	63:01:0906001:4	Земельный участок	Местоположение установлено относительно ориентира, расположенного в границах участка. Ориентир Самарская область, г. Самара, Советский район, ул. Георгия Димитрова, 112 А. Почтовый адрес ориентира: Российская Федерация, Самарская обл, г Самара	408 +/-0	Земли населённых пунктов	занимаемый нежилым помещением, используемым под магазин Кулинария"	—	2532517.2
5	63:01:0906001:5	Земельный участок	Местоположение установлено относительно ориентира, расположенного в границах участка. Почтовый адрес ориентира: Самарская область, г. Самара, р-н Советский, ул. Ставропольская, д. 934, строен 8	21	Земли населённых пунктов	Для объектов общественно-делового значения	—	89103

полное наименование должности

М.П.

подпись

инициалы, фамилия

ФГИС ЕГРН

(полное наименование органа регистрации прав)

Раздел 1

КАДАСТРОВЫЙ ПЛАН ТЕРРИТОРИИ

Лист № 2раздела 1

Всего листов раздела 1: 37

Всего разделов: 9

Всего листов: 89

« 05 » июля 2021 г. № 99/2021/402674387

Номер кадастрового квартала: 63:01:0906001

Номер п/п	Кадастровый номер объекта недвижимости	Вид объекта недвижимости	Адрес	Площадь или основная характеристика	Категория земель	Виды разрешенного использования	Назначение (проектируемое назначение)	Кадастровая стоимость (руб)
1	2	3	4	5	6	7	8	9
6	63:01:0906001:6	Земельный участок	Местоположение установлено относительно ориентира, расположенного в границах участка. Почтовый адрес ориентира: Самарская область, р-н Советский, г. Самара, ул. Ставропольская, д. 934, строен 8	5	Земли населённых пунктов	Для объектов общественно-делового значения	—	23136.81
7	63:01:0906001:7	Земельный участок	Местоположение установлено относительно ориентира, расположенного в границах участка. Почтовый адрес ориентира: Самарская область, г. Самара, р-н Советский, ул. Ставропольская, д. 934, строен 9	27	Земли населённых пунктов	Для объектов общественно-делового значения	—	115595.62
8	63:01:0906001:8	Земельный участок	Местоположение установлено относительно ориентира, расположенного в границах участка. Почтовый адрес ориентира: Самарская обл., г. Самара, р-н Советский, ул. Антонова-Овсеенко 52	2450	Земли населённых пунктов	Для объектов общественно-делового значения	—	15742083
9	63:01:0906001:9	Земельный участок	Местоположение установлено относительно ориентира, расположенного в границах участка. Почтовый адрес ориентира: Самарская обл., г. Самара, Советский район, ул. Антонова-Овсеенко, 46	5623 +/-0	Земли населённых пунктов	Для объектов общественно-делового значения	—	34411916.55
10	63:01:0906001:10	Земельный участок	Местоположение установлено относительно ориентира, расположенного в границах участка. Почтовый адрес ориентира: Самарская область, г. Самара, р-н Советский, ул.	28	Земли населённых пунктов	Для объектов общественно-делового значения	—	117073.17

			Ставропольская, д. 934, строен 16					
--	--	--	--------------------------------------	--	--	--	--	--

полное наименование должности

М.П.

подпись

инициалы, фамилия

ФГИС ЕГРН

(полное наименование органа регистрации прав)

Раздел 1

КАДАСТРОВЫЙ ПЛАН ТЕРРИТОРИИ

Лист № Зраздела 1

Всего листов раздела 1: 37

Всего разделов: 9

Всего листов: 89

« 05 » июля 2021 г. № 99/2021/402674387

Номер кадастрового квартала: 63:01:0906001

Номер п/п	Кадастровый номер объекта недвижимости	Вид объекта недвижимости	Адрес	Площадь или основная характеристика	Категория земель	Виды разрешенного использования	Назначение (проектируемое назначение)	Кадастровая стоимость (руб)
1	2	3	4	5	6	7	8	9
11	63:01:0906001:11	Земельный участок	Местоположение установлено относительно ориентира, расположенного в границах участка. Почтовый адрес ориентира: Самарская область, г. Самара, р-н Советский, ул. Ставропольская, д. 35, строен 925, кв. 20	21	Земли населённых пунктов	Для объектов общественно-делового значения	_____	89103
12	63:01:0906001:12	Земельный участок	Местоположение установлено относительно ориентира, расположенного в границах участка. Почтовый адрес ориентира: Самарская область, г. Самара, р-н Советский, ул.	28	Земли населённых пунктов	Для объектов общественно-делового значения	_____	117410.61

			Ставропольская, д. 934, строен 17					
13	63:01:0906001:13	Земельный участок	Местоположение установлено относительно ориентира, расположенного в границах участка. Почтовый адрес ориентира: Российская Федерация, Самарская обл., г. Самара, Советский р-он, ул. Антонова- Овсеенко, 44а	2848 +/-0	Земли населённых пунктов	Под дворовую территорию	_____	16271478.4
14	63:01:0906001:14	Земельный участок	Местоположение установлено относительно ориентира, расположенного в границах участка. Почтовый адрес ориентира: Российская Федерация, Самарская обл., г. Самара, Советский р-он, ул. Антонова- Овсеенко, 44а	1592 +/-0	Земли населённых пунктов	Для размещения инженерно- лабораторного корпуса	_____	9889137.84
15	63:01:0906001:15	Земельный участок	Местоположение установлено относительно ориентира, расположенного в границах участка. Почтовый адрес ориентира: Российская Федерация, Самарская обл., г. Самара, Советский р-он, ул. Антонова- Овсеенко, 44а	50 +/-0	Земли населённых пунктов	Для размещения трансформаторной подстанции	_____	91085.5

полное наименование должности

М.П.

подпись

инициалы, фамилия

ФГИС ЕГРН

(полное наименование органа регистрации прав)

Раздел 1

КАДАСТРОВЫЙ ПЛАН ТЕРРИТОРИИ

« 05 » июля 2021 г. № 99/2021/402674387

Номер кадастрового квартала: 63:01:0906001

Номер п/п	Кадастровый номер объекта недвижимости	Вид объекта недвижимости	Адрес	Площадь или основная характеристика	Категория земель	Виды разрешенного использования	Назначение (проектируемое назначение)	Кадастровая стоимость (руб)
1	2	3	4	5	6	7	8	9
16	63:01:0906001:16	Земельный участок	Местоположение установлено относительно ориентира, расположенного в границах участка. Почтовый адрес ориентира: Российская Федерация, Самарская обл., г. Самара, Советский р-он, ул. Антонова-Овсеенко, 44а	10 +/-0	Земли населённых пунктов	Для размещения мойки	_____	61369.5
17	63:01:0906001:17	Земельный участок	Местоположение установлено относительно ориентира, расположенного в границах участка. Почтовый адрес ориентира: Самарская область, г. Самара, р-н Советский, ул. Ставропольская, д. 934, строен 22	28	Земли населённых пунктов	Для объектов общественно-делового значения	_____	118930.07
18	63:01:0906001:18	Земельный участок	Местоположение установлено относительно ориентира, расположенного в границах участка. Почтовый адрес ориентира: Самарская обл., г. Самара, Советский р-н, ул. Ставропольская/Советской Армии, ГСК 934, гараж 25	25	Земли населённых пунктов	Для объектов общественно-делового значения	_____	105165.14
19	63:01:0906001:19	Земельный участок	Местоположение установлено относительно ориентира, расположенного в границах участка. Почтовый адрес ориентира: Самарская обл., г. Самара, ул. Ставропольская/Советской Армии, ГСК 934, гараж 24	26	Земли населённых пунктов	Для объектов общественно-делового значения	_____	111584.96

20	63:01:0906001:20	Земельный участок	Местоположение установлено относительно ориентира, расположенного в границах участка. Почтовый адрес ориентира: Российская Федерация, Самарская обл., г. Самара, Советский район, ул. Ставропольская /ул. Советской Армии	80 +/-3	Земли населённых пунктов	Для объектов общественно-делового значения	—	528711.96
----	----------------------------------	-------------------	------------------------------------------------------------------------------------------------------------------------------------------------------------------------------------------------------------------------------	---------	--------------------------	--------------------------------------------	---	-----------

полное наименование должности

М.П.

подпись

инициалы, фамилия

ФГИС ЕГРН

(полное наименование органа регистрации прав)

Раздел 1

КАДАСТРОВЫЙ ПЛАН ТЕРРИТОРИИ

Лист № 5раздела 1

Всего листов раздела 1: 37

Всего разделов: 9

Всего листов: 89

« 05 » июля 2021 г. № 99/2021/402674387

Номер кадастрового квартала: 63:01:0906001

Номер п/п	Кадастровый номер объекта недвижимости	Вид объекта недвижимости	Адрес	Площадь или основная характеристика	Категория земель	Виды разрешенного использования	Назначение (проектируемое назначение)	Кадастровая стоимость (руб)
1	2	3	4	5	6	7	8	9
21	63:01:0906001:21	Земельный участок	Местоположение установлено относительно ориентира, расположенного в границах участка. Почтовый адрес ориентира: Самарская область, г. Самара, р-н Советский, ул. Ставропольская, д. 934, строен 2	26	Земли населённых пунктов	Для объектов общественно-делового значения	—	111373.77

22	63:01:0906001:22	Земельный участок	Местоположение установлено относительно ориентира, расположенного в границах участка. Почтовый адрес ориентира: Самарская область, г. Самара, р-н Советский, ул. Ставропольская, д. 934, строен 18	28	Земли населённых пунктов	Для объектов общественно-делового значения	_____	120280.4
23	63:01:0906001:23	Земельный участок	Местоположение установлено относительно ориентира, расположенного в границах участка. Почтовый адрес ориентира: Самарская область, г. Самара, р-н Советский, ул. Ставропольская, д. 934, строен 10	25	Земли населённых пунктов	Для объектов общественно-делового значения	_____	107150.61
24	63:01:0906001:24	Земельный участок	Местоположение установлено относительно ориентира, расположенного в границах участка. Почтовый адрес ориентира: Российская Федерация, Самарская область, г. Самара, р-н Советский, ул. Ставропольская, д. 934, строен 15	21	Земли населённых пунктов	Под гаражное строительство	_____	89103
25	63:01:0906001:25	Земельный участок	Местоположение установлено относительно ориентира, расположенного в границах участка. Почтовый адрес ориентира: Самарская область, г. Самара, р-н Советский, ул. Ставропольская, д. 934, строен 14	27	Земли населённых пунктов	Для объектов общественно-делового значения	_____	115215.75

полное наименование должности

М.П.

подпись

инициалы, фамилия

ФГИС ЕГРН

(полное наименование органа регистрации прав)

КАДАСТРОВЫЙ ПЛАН ТЕРРИТОРИИ

Лист № 6раздела 1

Всего листов раздела 1: 37

Всего разделов: 9

Всего листов: 89

« 05 » июля 2021 г. № 99/2021/402674387

Номер кадастрового квартала: 63:01:0906001

Номер п/п	Кадастровый номер объекта недвижимости	Вид объекта недвижимости	Адрес	Площадь или основная характеристика	Категория земель	Виды разрешенного использования	Назначение (проектируемое назначение)	Кадастровая стоимость (руб)
1	2	3	4	5	6	7	8	9
26	63:01:0906001:26	Земельный участок	Местоположение установлено относительно ориентира, расположенного в границах участка. Почтовый адрес ориентира: Российская Федерация, Самарская область, г. Самара, Советский район, ул. Антонова-Овсеенко/ул. Двадцать второго Партсъезда	8250 +/-0	Земли населённых пунктов	Для строительства многоэтажной автомобильной стоянки закрытого типа	—	33643995
27	63:01:0906001:27	Земельный участок	Местоположение установлено относительно ориентира, расположенного в границах участка. Почтовый адрес ориентира: Самарская обл., г. Самара, Советский р-н, ул. Ставропольская 35, ГСК 925, гараж 21	19	Земли населённых пунктов	Для объектов общественно-делового значения	—	78948.63
28	63:01:0906001:28	Земельный участок	Местоположение установлено относительно ориентира, расположенного в границах участка. Почтовый адрес ориентира: Самарская обл., г. Самара, Советский р-н, ул. Ставропольская, ГСК 934, гараж 12	29	Земли населённых пунктов	Для объектов общественно-делового значения	—	122052.67

29	63:01:0906001:29	Земельный участок	Местоположение установлено относительно ориентира, расположенного в границах участка. Почтовый адрес ориентира: Самарская обл., г. Самара, Советский р-н, ул. Антонова Овсиенко, ГСК 2	3000	Земли населённых пунктов	Для объектов общественно-делового значения	_____	12452340
30	63:01:0906001:30	Земельный участок	Местоположение установлено относительно ориентира, расположенного в границах участка. Почтовый адрес ориентира: Самарская обл., Советский район, г. Самара, ул. Ставропольская, д. 35, ГСК 925, гараж 27	21	Земли населённых пунктов	Для объектов общественно-делового значения	_____	89103

полное наименование должности

М.П.

подпись

инициалы, фамилия

ФГИС ЕГРН

(полное наименование органа регистрации прав)

Раздел 1

КАДАСТРОВЫЙ ПЛАН ТЕРРИТОРИИ

Лист № 7раздела 1

Всего листов раздела 1: 37

Всего разделов: 9

Всего листов: 89

« 05 » июля 2021 г. № 99/2021/402674387

Номер кадастрового квартала: 63:01:0906001

Номер п/п	Кадастровый номер объекта недвижимости	Вид объекта недвижимости	Адрес	Площадь или основная характеристика	Категория земель	Виды разрешенного использования	Назначение (проектируемое назначение)	Кадастровая стоимость (руб)
1	2	3	4	5	6	7	8	9

31	63:01:0906001:31	Земельный участок	Местоположение установлено относительно ориентира, расположенного в границах участка. Почтовый адрес ориентира: Самарская обл., г. Самара, Советский р-н, ул. Ставропольская, д. 35, ГСК 925, гараж 24	21	Земли населённых пунктов	Для объектов общественно-делового значения	_____	89103
32	63:01:0906001:32	Земельный участок	Местоположение установлено относительно ориентира, расположенного в границах участка. Почтовый адрес ориентира: Самарская обл., г. Самара, Советский р-н, ул. Ставропольская, д. 35, ГСК 925, гараж 26	21	Земли населённых пунктов	Для объектов общественно-делового значения	_____	89103
33	63:01:0906001:33	Земельный участок	Местоположение установлено относительно ориентира, расположенного в границах участка. Почтовый адрес ориентира: Самарская обл., г. Самара, Советский р-н, ул. Ставропольская, д. 35, ГСК 925, гараж 4	21	Земли населённых пунктов	Для объектов общественно-делового значения	_____	89103
34	63:01:0906001:34	Земельный участок	Местоположение установлено относительно ориентира, расположенного в границах участка. Почтовый адрес ориентира: Самарская обл., г. Самара, Советский р-н, ул. Ставропольская д. 35, ГСК 925, гараж 6	21	Земли населённых пунктов	Для объектов общественно-делового значения	_____	89103
35	63:01:0906001:35	Земельный участок	Местоположение установлено относительно ориентира, расположенного в границах участка. Почтовый адрес ориентира: Самарская обл., г. Самара, Советский р-н, ГСК 934, ул. Ставропольская, гараж 1	21	Земли населённых пунктов	Для объектов общественно-делового значения	_____	89103

полное наименование должности

М.П.

подпись

инициалы, фамилия

ФГИС ЕГРН

(полное наименование органа регистрации прав)

Раздел 1

КАДАСТРОВЫЙ ПЛАН ТЕРРИТОРИИ

Лист № 8раздела 1

Всего листов раздела 1: 37

Всего разделов: 9

Всего листов: 89

« 05 » июля 2021 г. № 99/2021/402674387

Номер кадастрового квартала: 63:01:0906001

Номер п/п	Кадастровый номер объекта недвижимости	Вид объекта недвижимости	Адрес	Площадь или основная характеристика	Категория земель	Виды разрешенного использования	Назначение (проектируемое назначение)	Кадастровая стоимость (руб)
1	2	3	4	5	6	7	8	9
36	63:01:0906001:36	Земельный участок	Местоположение установлено относительно ориентира, расположенного в границах участка. Почтовый адрес ориентира: Российская Федерация, Самарская обл., г. Самара, Советский р-н, ул. Ставропольская	9154 +/-0	Земли населённых пунктов	Для объектов общественно-делового значения	_____	39353806.11
37	63:01:0906001:37	Земельный участок	Местоположение установлено относительно ориентира, расположенного в границах участка. Почтовый адрес ориентира: Самарская обл., г. Самара, Советский р-н, ул. Ставропольская, ГСК-934, гараж 6	26	Земли населённых пунктов	Для объектов общественно-делового значения	_____	108544.51
38	63:01:0906001:38	Земельный участок	Местоположение установлено относительно ориентира, расположенного в границах	27	Земли населённых пунктов	Для объектов общественно-делового значения	_____	112767.24

			участка. Почтовый адрес ориентира: Самарская обл., г. Самара, Советский р-н, ул. Ставропольская, ГСК 934, гараж 3					
39	63:01:0906001:39	Земельный участок	Местоположение установлено относительно ориентира, расположенного в границах участка. Почтовый адрес ориентира: Самарская обл., г. Самара, Советский р-н, ул.Ставропольская, д 35, 578 кв- л, ГСК 925, гараж 10	21	Земли населённых пунктов	Для объектов общественно-делового значения	_____	90371.64
40	63:01:0719007:533	Здание	Российская Федерация, Самарская область, г. Самара, р- н Советский, ул. Ставропольская, д.35	площадь: 65.8 кв.м	_____	_____	Нежилое здание	546824.08

полное наименование должности

М.П.

подпись

инициалы, фамилия

ФГИС ЕГРН

(полное наименование органа регистрации прав)

Раздел 1

КАДАСТРОВЫЙ ПЛАН ТЕРРИТОРИИ

Лист № 9раздела 1

Всего листов раздела 1: 37

Всего разделов: 9

Всего листов: 89

« 05 » июля 2021 г. № 99/2021/402674387

Номер кадастрового квартала: 63:01:0906001

Номер п/п	Кадастровый номер объекта недвижимости	Вид объекта недвижимости	Адрес	Площадь или основная характеристика	Категория земель	Виды разрешенного использования	Назначение (проектируемое назначение)	Кадастровая стоимость (руб)
1	2	3	4	5	6	7	8	9

41	63:01:0906001:580	Здание	Самарская область, г.Самара, Советский р-н, ул.Ставропольская, д.42	площадь: 76.4 кв.м	_____	_____	Жилой дом	2389470.36
42	63:01:0906001:500	Земельный участок	Местоположение установлено относительно ориентира, расположенного в границах участка. Почтовый адрес ориентира: Самарская область, г. Самара, р- н Советский, ул. Ставропольская, д. 35, ГСК 925, гараж 2	18	Земли населённых пунктов	Для объектов общественно-делового значения	_____	76408.92
43	63:01:0906001:501	Земельный участок	Местоположение установлено относительно ориентира, расположенного в границах участка. Почтовый адрес ориентира: Самарская область, г. Самара, р- н Советский, ул. Ставропольская, ГСК 934, гараж 22	28 +/-0	Земли населённых пунктов	Гаражное строительство	_____	118676.88
44	63:01:0906001:502	Земельный участок	Местоположение установлено относительно ориентира, расположенного в границах участка. Почтовый адрес ориентира: Самарская область, г. Самара, р- н Советский, ул. Ставропольская, ГСК 934, гараж 25	25	Земли населённых пунктов	Гаражное строительство	_____	106010
45	63:01:0906001:503	Земельный участок	Местоположение установлено относительно ориентира, расположенного в границах участка. Почтовый адрес ориентира: Самарская область, г. Самара, р- н Советский, ул. Ставропольская, д. 35, ГСК 925, гараж 4	21	Земли населённых пунктов	Гаражное строительство	_____	89103

полное наименование должности

М.П.

подпись

инициалы, фамилия

ФГИС ЕГРН

(полное наименование органа регистрации прав)

Раздел 1

КАДАСТРОВЫЙ ПЛАН ТЕРРИТОРИИ

Лист № 10раздела 1

Всего листов раздела 1: 37

Всего разделов: 9

Всего листов: 89

« 05 » июля 2021 г. № 99/2021/402674387

Номер кадастрового квартала: 63:01:0906001

Номер п/п	Кадастровый номер объекта недвижимости	Вид объекта недвижимости	Адрес	Площадь или основная характеристика	Категория земель	Виды разрешенного использования	Назначение (проектируемое назначение)	Кадастровая стоимость (руб)
1	2	3	4	5	6	7	8	9
46	63:01:0906001:504	Земельный участок	Местоположение установлено относительно ориентира, расположенного в границах участка. Почтовый адрес ориентира: Самарская обл., г. Самара, р-н Советский, ул. Ставропольская, ГСК 925, гараж 14	21	Земли населённых пунктов	Для индивидуальной жилой застройки	—	89103
47	63:01:0906001:505	Земельный участок	Местоположение установлено относительно ориентира, расположенного в границах участка. Почтовый адрес ориентира: Самарская область, г. Самара, р-н Советский, ул. Ставропольская, ГСК 934, гараж 14	27 +/-0	Земли населённых пунктов	Гаражное строительство	—	114455.97
48	63:01:0906001:506	Земельный участок	Местоположение установлено относительно ориентира, расположенного в границах участка. Почтовый адрес ориентира: Самарская обл., г. Самара, Советский р-н, ул. Ставропольская, дом 35, ГСК 925, гараж 9	21	Земли населённых пунктов	Для объектов общественно-делового значения	—	89103

49	63:01:0906001:507	Земельный участок	Местоположение установлено относительно ориентира, расположенного в границах участка. Почтовый адрес ориентира: Самарская обл, г. Самара, р-н Советский, ул. Ставропольская, д. 35, ГСК 925, гараж 23	21	Земли населённых пунктов	Для объектов общественно-делового значения	_____	89103
50	63:01:0906001:508	Земельный участок	Местоположение установлено относительно ориентира, расположенного в границах участка. Почтовый адрес ориентира: Самарская область, г. Самара, р-н Советский, ул. Ставропольская, д. 35, ГСК 925, гараж 26	21	Земли населённых пунктов	Гаражное строительство	_____	89103

полное наименование должности

М.П.

подпись

инициалы, фамилия

ФГИС ЕГРН

(полное наименование органа регистрации прав)

Раздел 1

КАДАСТРОВЫЙ ПЛАН ТЕРРИТОРИИ

Лист № 11раздела 1

Всего листов раздела 1: 37

Всего разделов: 9

Всего листов: 89

« 05 » июля 2021 г. № 99/2021/402674387

Номер кадастрового квартала: 63:01:0906001

Номер п/п	Кадастровый номер объекта недвижимости	Вид объекта недвижимости	Адрес	Площадь или основная характеристика	Категория земель	Виды разрешенного использования	Назначение (проектируемое назначение)	Кадастровая стоимость (руб)
1	2	3	4	5	6	7	8	9
51	63:01:0906001:509	Земельный участок	Местоположение установлено относительно ориентира,	21	Земли населённых пунктов	Гаражное строительство	_____	89103

			расположенного в границах участка. Почтовый адрес ориентира: Самарская область, г. Самара, р-н Советский, ул. Ставропольская, д. 35, ГСК 925, гараж 27					
52	63:01:0906001:510	Земельный участок	Местоположение установлено относительно ориентира, расположенного в границах участка. Почтовый адрес ориентира: Самарская область, г. Самара, р-н Советский, ул. Ставропольская, д. 35, ГСК 925, гараж 6	21	Земли населённых пунктов	Гаражное строительство	—	89103
53	63:01:0906001:511	Земельный участок	Местоположение установлено относительно ориентира, расположенного в границах участка. Почтовый адрес ориентира: Самарская область, г. Самара, р-н Советский, ул. Ставропольская, ГСК 934, гараж 24	26 +/-0	Земли населённых пунктов	Гаражное строительство	—	110233.76
54	63:01:0906001:512	Земельный участок	Местоположение установлено относительно ориентира, расположенного в границах участка. Почтовый адрес ориентира: Самарская область, г. Самара, р-н Советский, ул. Ставропольская, ГСК 934, гараж 23	30	Земли населённых пунктов	Гаражное строительство	—	127114.8
55	63:01:0906001:513	Земельный участок	Местоположение установлено относительно ориентира, расположенного в границах участка. Ориентир ГСК 925, гараж 22. Почтовый адрес ориентира: Самарская область, г. Самара, р-н Советский, ул. Ставропольская, д. 35, ГСК 925, гараж 22	21	Земли населённых пунктов	Гаражное строительство	—	89103

полное наименование должности

М.П.

подпись

инициалы, фамилия

ФГИС ЕГРН

(полное наименование органа регистрации прав)

Раздел 1

КАДАСТРОВЫЙ ПЛАН ТЕРРИТОРИИ

Лист № 12 раздела 1

Всего листов раздела 1: 37

Всего разделов: 9

Всего листов: 89

« 05 » июля 2021 г. № 99/2021/402674387

Номер кадастрового квартала: 63:01:0906001

Номер п/п	Кадастровый номер объекта недвижимости	Вид объекта недвижимости	Адрес	Площадь или основная характеристика	Категория земель	Виды разрешенного использования	Назначение (проектируемое назначение)	Кадастровая стоимость (руб)
1	2	3	4	5	6	7	8	9
56	63:01:0906001:514	Земельный участок	Местоположение установлено относительно ориентира, расположенного в границах участка. Почтовый адрес ориентира: Самарская область, г. Самара, р-н Советский, ул. Ставропольская, ГСК 934, гараж 3	27 +/-0	Земли населённых пунктов	Гаражное строительство	—	114455.97
57	63:01:0906001:515	Земельный участок	Местоположение установлено относительно ориентира, расположенного в границах участка. Почтовый адрес ориентира: Самарская область, г. Самара, р-н Советский, ул. Ставропольская, ГСК 934, гараж 18	28 +/-0	Земли населённых пунктов	Гаражное строительство	—	118676.88
58	63:01:0906001:516	Земельный участок	Местоположение установлено относительно ориентира, расположенного в границах участка.	25	Земли населённых пунктов	Гаражное строительство	—	106010

			Почтовый адрес ориентира: Самарская область, г. Самара, р- н Советский, ул. Ставропольская, ГСК 934, гараж 10					
59	63:01:0906001:517	Земельный участок	Местоположение установлено относительно ориентира, расположенного в границах участка. Почтовый адрес ориентира: Самарская область, г. Самара, р- н Советский, ул. Ставропольская, ГСК 934, гараж 17	28 +/-0	Земли населённых пунктов	Гаражное строительство	—	118676.88
60	63:01:0906001:518	Земельный участок	Местоположение установлено относительно ориентира, расположенного в границах участка. Почтовый адрес ориентира: Самарская область, г. Самара, р- н Советский, ул. Ставропольская, ГСК 934, гараж 16	28 +/-0	Земли населённых пунктов	Гаражное строительство	—	118676.88

полное наименование должности

М.П.

подпись

инициалы, фамилия

ФГИС ЕГРН

(полное наименование органа регистрации прав)

Раздел 1

КАДАСТРОВЫЙ ПЛАН ТЕРРИТОРИИ

Лист № 13раздела 1

Всего листов раздела 1: 37

Всего разделов: 9

Всего листов: 89

« 05 » июля 2021 г. № 99/2021/402674387

Номер кадастрового квартала: 63:01:0906001

Номер п/п	Кадастровый номер объекта недвижимости	Вид объекта недвижимости	Адрес	Площадь или основная характеристика	Категория земель	Виды разрешенного использования	Назначение (проектируемое назначение)	Кадастровая стоимость (руб)
1	2	3	4	5	6	7	8	9
61	63:01:0906001:519	Земельный участок	Местоположение установлено относительно ориентира, расположенного в границах участка. Почтовый адрес ориентира: Самарская область, г. Самара, р-н Советский, ул. Ставропольская, ГСК 934, гараж 2	26 +/-0	Земли населённых пунктов	Гараж	_____	110233.76
62	63:01:0906001:520	Земельный участок	Местоположение установлено относительно ориентира, расположенного в границах участка. Почтовый адрес ориентира: Самарская область, г. Самара, р-н Советский, ул. Ставропольская, ГСК 934, гараж 1	21	Земли населённых пунктов	Гараж	_____	89103
63	63:01:0906001:521	Земельный участок	Местоположение установлено относительно ориентира, расположенного в границах участка. Почтовый адрес ориентира: Самарская обл, г Самара, р-н Советский, ул Ставропольская, ГСК 934, гараж 4	21	Земли населённых пунктов	Для объектов общественно-делового значения	_____	89103
64	63:01:0906001:522	Земельный участок	Местоположение установлено относительно ориентира, расположенного в границах участка. Почтовый адрес ориентира: Самарская область, г. Самара, р-н Советский, ул. Ставропольская, ГСК 934, гараж 2	21	Земли населённых пунктов	Гараж	_____	89103
65	63:01:0906001:523	Земельный участок	Местоположение установлено относительно ориентира, расположенного в границах участка.	21	Земли населённых пунктов	Для объектов общественно-делового значения	_____	89103

			Почтовый адрес ориентира: Самарская область, г. Самара, р- н Советский, ул. Ставропольская, ГСК 934, гараж 7					
--	--	--	--------------------------------------------------------------------------------------------------------------------------	--	--	--	--	--

полное наименование должности

М.П.

подпись

инициалы, фамилия

ФГИС ЕГРН

(полное наименование органа регистрации прав)

Раздел 1

КАДАСТРОВЫЙ ПЛАН ТЕРРИТОРИИ

Лист № 14раздела 1

Всего листов раздела 1: 37

Всего разделов: 9

Всего листов: 89

« 05 » июля 2021 г. № 99/2021/402674387

Номер кадастрового квартала: 63:01:0906001

Номер п/п	Кадастровый номер объекта недвижимости	Вид объекта недвижимости	Адрес	Площадь или основная характеристика	Категория земель	Виды разрешенного использования	Назначение (проектируемое назначение)	Кадастровая стоимость (руб)
1	2	3	4	5	6	7	8	9
66	63:01:0906001:524	Земельный участок	Местоположение установлено относительно ориентира, расположенного в границах участка. Ориентир ГСК 925, гараж 24. Почтовый адрес ориентира: Самарская область, г. Самара, р-н Советский, ул. Ставропольская, д. 35	21	Земли населённых пунктов	Гаражное строительство	—	89103
67	63:01:0906001:525	Земельный участок	Местоположение установлено относительно ориентира, расположенного в границах участка. Почтовый адрес ориентира:	21	Земли населённых пунктов	Гаражное строительство	—	89103

			Самарская область, г. Самара, р-н Советский, ул. Ставропольская, д. 35, ГСК 925, гараж 16, гараж 16					
68	63:01:0906001:526	Земельный участок	Местоположение установлено относительно ориентира, расположенного в границах участка. Почтовый адрес ориентира: Самарская область, г. Самара, р-н Советский, ул. Ставропольская, д. 35, ГСК 925, гараж 15, гараж 15	21	Земли населённых пунктов	Гаражное строительство	—	89103
69	63:01:0906001:528	Земельный участок	Местоположение установлено относительно ориентира, расположенного в границах участка. Почтовый адрес ориентира: Российская Федерация, Самарская область, г. Самара, р-н Советский, ул. Ставропольская, д. 35, ГСК 925, гараж 20	0	Земли населённых пунктов	гараж	—	425.66
70	63:01:0906001:529	Земельный участок	Местоположение установлено относительно ориентира, расположенного в границах участка. Почтовый адрес ориентира: Российская Федерация, Самарская область, г. Самара, р-н Советский, ул. Советской Армии, и ул. А.- Овсеенко	9	Земли населённых пунктов	павильон	—	56966.85

полное наименование должности

М.П.

подпись

инициалы, фамилия

ФГИС ЕГРН

(полное наименование органа регистрации прав)

Раздел 1

КАДАСТРОВЫЙ ПЛАН ТЕРРИТОРИИ

Лист № 15раздела 1

Всего листов раздела 1: 37

Всего разделов: 9

Всего листов: 89

« 05 » июля 2021 г. № 99/2021/402674387

Номер кадастрового квартала: 63:01:0906001

Номер п/п	Кадастровый номер объекта недвижимости	Вид объекта недвижимости	Адрес	Площадь или основная характеристика	Категория земель	Виды разрешенного использования	Назначение (проектируемое назначение)	Кадастровая стоимость (руб)
1	2	3	4	5	6	7	8	9
71	63:01:0906001:530	Земельный участок	Местоположение установлено относительно ориентира, расположенного в границах участка. Почтовый адрес ориентира: Российская Федерация, Самарская область, г. Самара, р-н Советский, ул. Ставропольская, ГСК 934, гараж 11	6	Земли населённых пунктов	гараж	—	25516.32
72	63:01:0906001:531	Земельный участок	Местоположение установлено относительно ориентира, расположенного в границах участка. Почтовый адрес ориентира: Российская Федерация, Самарская область, г. Самара, р-н Советский, ул. Ставропольская, ГСК 934, гараж 5	7	Земли населённых пунктов	гараж	—	29764.56
73	63:01:0906001:532	Земельный участок	Местоположение установлено относительно ориентира, расположенного в границах участка. Почтовый адрес ориентира: Российская Федерация, Самарская область, г. Самара, р-н Советский, ул. Ставропольская, ГСК 934, гараж 7	7	Земли населённых пунктов	гараж	—	29764.56

74	63:01:0906001:533	Земельный участок	Местоположение установлено относительно ориентира, расположенного в границах участка. Почтовый адрес ориентира: Российская Федерация, Самарская область, г. Самара, р-н Советский, ул. Ставропольская, ГСК 934, гараж 17	9	Земли населённых пунктов	гараж	_____	38257.02
75	63:01:0906001:534	Земельный участок	Местоположение установлено относительно ориентира, расположенного в границах участка. Почтовый адрес ориентира: Российская Федерация, Самарская область, г. Самара, р-н Советский, ул. Антонова-Овсеенко	18	Земли населённых пунктов	вагончик по ремонту амортизаторов	_____	96687.36

полное наименование должности

М.П.

подпись

инициалы, фамилия

ФГИС ЕГРН

(полное наименование органа регистрации прав)

Раздел 1

КАДАСТРОВЫЙ ПЛАН ТЕРРИТОРИИ

Лист № 16раздела 1

Всего листов раздела 1: 37

Всего разделов: 9

Всего листов: 89

« 05 » июля 2021 г. № 99/2021/402674387

Номер кадастрового квартала: 63:01:0906001

Номер п/п	Кадастровый номер объекта недвижимости	Вид объекта недвижимости	Адрес	Площадь или основная характеристика	Категория земель	Виды разрешенного использования	Назначение (проектируемое назначение)	Кадастровая стоимость (руб)
1	2	3	4	5	6	7	8	9

76	63:01:0906001:535	Земельный участок	Местоположение установлено относительно ориентира, расположенного в границах участка. Почтовый адрес ориентира: Российская Федерация, Самарская область, г. Самара, р-н Советский, ул. Антонова-Овсеенко/Советской Армии	6	Земли населённых пунктов	торговый павильон "Роспечать"	_____	37983.48
77	63:01:0906001:536	Земельный участок	Местоположение установлено относительно ориентира, расположенного в границах участка. Почтовый адрес ориентира: Российская Федерация, Самарская область, г. Самара, р-н Советский, ул. Ставропольская, д. 42	68	Земли населённых пунктов	индивидуальное жилищное строительство	_____	222227.4
78	63:01:0906001:537	Земельный участок	Российская Федерация, Самарская обл., г. Самара, Советский р-н, ГСК 925, ул. Ставропольская, д. 35, гараж 20	0	Земли населённых пунктов	гаражное строительство	_____	425.66
79	63:01:0906001:538	Земельный участок	Местоположение установлено относительно ориентира, расположенного в границах участка. Почтовый адрес ориентира: Самарская область, г. Самара, р-н Советский, ул. Ставропольская, ГСК 925, гараж 14	3	Земли населённых пунктов	Гаражное строительство	_____	12764.01
80	63:01:0906001:539	Земельный участок	Местоположение установлено относительно ориентира, расположенного в границах участка. Почтовый адрес ориентира: Самарская область, г. Самара, р-н Советский, ул. Ставропольская, ГСК 925, гараж 23	0	Земли населённых пунктов	Гаражное строительство	_____	425.66

полное наименование должности

М.П.

подпись

инициалы, фамилия

ФГИС ЕГРН

(полное наименование органа регистрации прав)

Раздел 1

КАДАСТРОВЫЙ ПЛАН ТЕРРИТОРИИ

Лист № 17раздела 1

Всего листов раздела 1: 37

Всего разделов: 9

Всего листов: 89

« 05 » июля 2021 г. № 99/2021/402674387

Номер кадастрового квартала: 63:01:0906001

Номер п/п	Кадастровый номер объекта недвижимости	Вид объекта недвижимости	Адрес	Площадь или основная характеристика	Категория земель	Виды разрешенного использования	Назначение (проектируемое назначение)	Кадастровая стоимость (руб)
1	2	3	4	5	6	7	8	9
81	63:01:0906001:540	Земельный участок	Местоположение установлено относительно ориентира, расположенного в границах участка. Почтовый адрес ориентира: Самарская область, г. Самара, р-н Советский, ул. Ставропольская, д. 35, ГСК 925, гараж 26	1	Земли населённых пунктов	Гаражное строительство	—	4255.97
82	63:01:0906001:541	Земельный участок	Местоположение установлено относительно ориентира, расположенного в границах участка. Почтовый адрес ориентира: Самарская обл., г. Самара, Советский р-н, ул. Ставропольская, дом 35, ГСК 925, гараж 9	0	Земли населённых пунктов	Для объектов общественно-делового значения	—	425.66
83	63:01:0906001:542	Земельный участок	Местоположение установлено относительно ориентира, расположенного в границах участка. Почтовый адрес ориентира: Самарская обл., г. Самара, Советский р-н, ул.	23	Земли населённых пунктов	Для объектов общественно-делового значения	—	96291.13

			Ставропольская, д. 35, ГСК 925, гараж 1					
84	63:01:0906001:543	Земельный участок	Местоположение установлено относительно ориентира, расположенного в границах участка. Почтовый адрес ориентира: Самарская обл., г. Самара, Советский р-н, ул. Ставропольская, д. 35, ГСК 925, гараж 3	21	Земли населённых пунктов	Для объектов общественно-делового значения	_____	89948.84
85	63:01:0906001:544	Земельный участок	Местоположение установлено относительно ориентира, расположенного в границах участка. Почтовый адрес ориентира: Самарская область, г. Самара, р-н Советский, ул. Ставропольская, д. 35, ГСК 925, гараж 7	21	Земли населённых пунктов	Для объектов общественно-делового значения	_____	90371.64

полное наименование должности

М.П.

подпись

инициалы, фамилия

ФГИС ЕГРН

(полное наименование органа регистрации прав)

Раздел 1

КАДАСТРОВЫЙ ПЛАН ТЕРРИТОРИИ

Лист № 18раздела 1

Всего листов раздела 1: 37

Всего разделов: 9

Всего листов: 89

« 05 » июля 2021 г. № 99/2021/402674387

Номер кадастрового квартала: 63:01:0906001

Номер п/п	Кадастровый номер объекта недвижимости	Вид объекта недвижимости	Адрес	Площадь или основная характеристика	Категория земель	Виды разрешенного использования	Назначение (проектируемое назначение)	Кадастровая стоимость (руб)
-----------	----------------------------------------	--------------------------	-------	-------------------------------------	------------------	---------------------------------	---------------------------------------	-----------------------------

1	2	3	4	5	6	7	8	9
86	63:01:0906001:545	Земельный участок	Местоположение установлено относительно ориентира, расположенного в границах участка. Почтовый адрес ориентира: Самарская область, г. Самара, р-н Советский, ул. Ставропольская, д. 35, ГСК 925, гараж 8	21	Земли населённых пунктов	Для объектов общественно-делового значения	_____	90371.64
87	63:01:0906001:546	Земельный участок	Местоположение установлено относительно ориентира, расположенного в границах участка. Почтовый адрес ориентира: Самарская область, г. Самара, Советский район, ГСК-925, ул.Ставропольская, 35	21	Земли населённых пунктов	Для объектов общественно-делового значения	_____	90371.64
88	63:01:0906001:547	Земельный участок	Местоположение установлено относительно ориентира, расположенного в границах участка. Почтовый адрес ориентира: Самарская обл., г. Самара, Советский р-н, ул. Ставропольская дом 35, ГСК 925, гараж 12	19	Земли населённых пунктов	Для объектов общественно-делового значения	_____	78948.63
89	63:01:0906001:548	Земельный участок	Местоположение установлено относительно ориентира, расположенного в границах участка. Почтовый адрес ориентира: Самарская область, г. Самара, Советский район, ул. Ставропольская, д. 35, ГСК 925, гараж 13	21	Земли населённых пунктов	Для объектов общественно-делового значения	_____	89103
90	63:01:0906001:549	Земельный участок	Местоположение установлено относительно ориентира, расположенного в границах участка. Почтовый адрес ориентира: Самарская обл., г. Самара, р-н Советский, ул. Ставропольская, 35, ГСК-925, гараж №17	19	Земли населённых пунктов	Для объектов общественно-делового значения	_____	80641.7

полное наименование должности

М.П.

подпись

инициалы, фамилия

ФГИС ЕГРН

(полное наименование органа регистрации прав)

Раздел 1

КАДАСТРОВЫЙ ПЛАН ТЕРРИТОРИИ

Лист № 19 раздела 1

Всего листов раздела 1: 37

Всего разделов: 9

Всего листов: 89

« 05 » июля 2021 г. № 99/2021/402674387

Номер кадастрового квартала: 63:01:0906001

Номер п/п	Кадастровый номер объекта недвижимости	Вид объекта недвижимости	Адрес	Площадь или основная характеристика	Категория земель	Виды разрешенного использования	Назначение (проектируемое назначение)	Кадастровая стоимость (руб)
1	2	3	4	5	6	7	8	9
91	63:01:0906001:550	Земельный участок	Местоположение установлено относительно ориентира, расположенного в границах участка. Почтовый адрес ориентира: Самарская область, г. Самара, р-н Советский, ул. Ставропольская, д. 35, ГСК 925, гараж № 18	20 +/-1.57	Земли населённых пунктов	Для объектов общественно-делового значения	_____	84873
92	63:01:0906001:551	Земельный участок	Местоположение установлено относительно ориентира, расположенного в границах участка. Почтовый адрес ориентира: Самарская обл., г. Самара, Советский р-н, ул. Ставропольская, д. 35, ГСК 925, гараж 19	21	Земли населённых пунктов	Для объектов общественно-делового значения	_____	89948.84
93	63:01:0906001:552	Земельный участок	Местоположение установлено относительно ориентира, расположенного в границах	19	Земли населённых пунктов	Гараж	_____	80641.7

			участка. Почтовый адрес ориентира: Самарская область, г. Самара, р- н Советский, ул. Ставропольская, д. 35, ГСК 925, гараж 21					
94	63:01:0906001:553	Земельный участок	Местоположение установлено относительно ориентира, расположенного в границах участка. Почтовый адрес ориентира: Самарская область, г. Самара, Советский район, ГСК- 925, ул. Ставропольская 35, гараж №25	19 +/-2	Земли населённых пунктов	Для объектов общественно-делового значения	_____	81488.06
95	63:01:0906001:554	Земельный участок	Местоположение установлено относительно ориентира, расположенного в границах участка. Почтовый адрес ориентира: Самарская обл., г. Самара, Советский р-он, ул. Ставропольская дом 35, ГСК 925, гараж 14	3	Земли населённых пунктов	Для объектов общественно-делового значения	_____	11913.44

полное наименование должности

М.П.

подпись

инициалы, фамилия

ФГИС ЕГРН

(полное наименование органа регистрации прав)

Раздел 1

КАДАСТРОВЫЙ ПЛАН ТЕРРИТОРИИ

Лист № 20раздела 1

Всего листов раздела 1: 37

Всего разделов: 9

Всего листов: 89

« 05 » июля 2021 г. № 99/2021/402674387

Номер кадастрового квартала: 63:01:0906001

Номер п/п	Кадастровый номер объекта недвижимости	Вид объекта недвижимости	Адрес	Площадь или основная характеристика	Категория земель	Виды разрешенного использования	Назначение (проектируемое назначение)	Кадастровая стоимость (руб)
1	2	3	4	5	6	7	8	9
96	63:01:0906001:555	Земельный участок	Местоположение установлено относительно ориентира, расположенного в границах участка. Почтовый адрес ориентира: Самарская область, г. Самара, р-н Советский, ул. Ставропольская, ГСК 934, гараж 6	26 +/-0	Земли населённых пунктов	Гаражное строительство	—	110233.76
97	63:01:0906001:556	Земельный участок	Местоположение установлено относительно ориентира, расположенного в границах участка. Почтовый адрес ориентира: обл. Самарская, г. Самар,а р-н Советский, ул. Ставропольская, ГСК 934, гараж 11	27	Земли населённых пунктов	Для объектов общественно-делового значения	—	115722.24
98	63:01:0906001:557	Земельный участок	Местоположение установлено относительно ориентира, расположенного в границах участка. Почтовый адрес ориентира: Самарская обл.,г. Самара, Советский р-н, ул. Ставропольская, ГСК 934, гараж 5	28	Земли населённых пунктов	Для объектов общественно-делового значения	—	116988.67
99	63:01:0906001:558	Земельный участок	Местоположение установлено относительно ориентира, расположенного в границах участка. Почтовый адрес ориентира: Самарская область, г. Самара, р-н Советский, ул. Ставропольская, ГСК 934, гараж 15	21	Земли населённых пунктов	Для объектов общественно-делового значения	—	89103
100	63:01:0906001:559	Земельный участок	Местоположение установлено относительно ориентира, расположенного в границах участка.	800	Земли населённых пунктов	Гаражное строительство	—	3345312

			Почтовый адрес ориентира: Самарская область, г. Самара, р- н Советский, ул. Ставропольская					
--	--	--	--------------------------------------------------------------------------------------------------	--	--	--	--	--

полное наименование должности

М.П.

подпись

инициалы, фамилия

ФГИС ЕГРН

(полное наименование органа регистрации прав)

Раздел 1

КАДАСТРОВЫЙ ПЛАН ТЕРРИТОРИИ

Лист № 21раздела 1

Всего листов раздела 1: 37

Всего разделов: 9

Всего листов: 89

« 05 » июля 2021 г. № 99/2021/402674387

Номер кадастрового квартала: 63:01:0906001

Номер п/п	Кадастровый номер объекта недвижимости	Вид объекта недвижимости	Адрес	Площадь или основная характеристика	Категория земель	Виды разрешенного использования	Назначение (проектируемое назначение)	Кадастровая стоимость (руб)
1	2	3	4	5	6	7	8	9
101	63:01:0906001:560	Земельный участок	Местоположение установлено относительно ориентира, расположенного в границах участка. Почтовый адрес ориентира: Российская Федерация, Самарская область, г. Самара, р-н Советский, ул. Антонова-Овсеенко, д. 46	6527	Земли населённых пунктов	строительство техобслуживания автомобилей	—	34946014.89
102	63:01:0906001:561	Земельный участок	Местоположение установлено относительно ориентира, расположенного в границах участка. Почтовый адрес ориентира: Российская Федерация,	4 +/-0	Земли населённых пунктов	Гаражное строительство	—	17016.08

			Самарская обл., г. Самара ул. Ставропольская					
103	63:01:0906001:562	Земельный участок	Местоположение установлено относительно ориентира, расположенного в границах участка. Почтовый адрес ориентира: Российская Федерация, Самарская область, г. Самара, р-н Советский, ул. Ставропольская, ГСК 934, гараж 1	7	Земли населённых пунктов	гараж	_____	29764.56
104	63:01:0906001:563	Земельный участок	Местоположение установлено относительно ориентира, расположенного в границах участка. Почтовый адрес ориентира: Российская Федерация, Самарская область, г. Самара, р-н Советский, ул. Ставропольская, ГСК 934, гараж 4	7	Земли населённых пунктов	гараж	_____	29764.56
105	63:01:0906001:564	Земельный участок	Местоположение установлено относительно ориентира, расположенного в границах участка. Почтовый адрес ориентира: Российская Федерация, Самарская область, г. Самара, р-н Советский, ул. Ставропольская, гараж 6	5 +/-0	Земли населённых пунктов	гараж	_____	21266.85

полное наименование должности

М.П.

подпись

инициалы, фамилия

ФГИС ЕГРН

(полное наименование органа регистрации прав)

Раздел 1

КАДАСТРОВЫЙ ПЛАН ТЕРРИТОРИИ

Лист № 22раздела 1

Всего листов раздела 1: 37

Всего разделов: 9

Всего листов: 89

« 05 » июля 2021 г. № 99/2021/402674387

Номер кадастрового квартала: 63:01:0906001

Номер п/п	Кадастровый номер объекта недвижимости	Вид объекта недвижимости	Адрес	Площадь или основная характеристика	Категория земель	Виды разрешенного использования	Назначение (проектируемое назначение)	Кадастровая стоимость (руб)
1	2	3	4	5	6	7	8	9
106	63:01:0906001:565	Земельный участок	Местоположение установлено относительно ориентира, расположенного в границах участка. Почтовый адрес ориентира: Российская Федерация, Самарская область, г. Самара, р-н Советский, ул. Ставропольская, ГСК 934, гараж 16	7	Земли населённых пунктов	гараж	—	29764.56
107	63:01:0906001:566	Земельный участок	Местоположение установлено относительно ориентира, расположенного в границах участка. Почтовый адрес ориентира: Российская Федерация, Самарская область, г. Самара, р-н Советский, ул. Ставропольская, ГСК 934, гараж 2	8	Земли населённых пунктов	гараж	—	34011.44
108	63:01:0906001:567	Земельный участок	Местоположение установлено относительно ориентира, расположенного в границах участка. Почтовый адрес ориентира: Самарская область, г. Самара, р-н Советский, ул. Ставропольская, д. 35, ГСК 925, гараж 4	0	Земли населённых пунктов	Гаражное строительство	—	425.66
109	63:01:0906001:568	Земельный участок	Местоположение установлено относительно ориентира, расположенного в границах участка.	0	Земли населённых пунктов	Гаражное строительство	—	425.66

			Почтовый адрес ориентира: Самарская область, г. Самара, р- н Советский, ул. Ставропольская, д. 35, ГСК 925, гараж 6					
110	63:01:0906001:569	Земельный участок	Местоположение установлено относительно ориентира, расположенного в границах участка. Почтовый адрес ориентира: Самарская область, г. Самара, р- н Советский, ул. Ставропольская, д. 35, ГСК 925, гараж 27	1	Земли населённых пунктов	Гаражное строительство	—	4255.97

полное наименование должности

М.П.

подпись

инициалы, фамилия

ФГИС ЕГРН

(полное наименование органа регистрации прав)

Раздел 1

КАДАСТРОВЫЙ ПЛАН ТЕРРИТОРИИ

Лист № 23раздела 1

Всего листов раздела 1: 37

Всего разделов: 9

Всего листов: 89

« 05 » июля 2021 г. № 99/2021/402674387

Номер кадастрового квартала: 63:01:0906001

Номер п/п	Кадастровый номер объекта недвижимости	Вид объекта недвижимости	Адрес	Площадь или основная характеристика	Категория земель	Виды разрешенного использования	Назначение (проектируемое назначение)	Кадастровая стоимость (руб)
1	2	3	4	5	6	7	8	9
111	63:01:0906001:570	Земельный участок	Местоположение установлено относительно ориентира, расположенного в границах участка. Почтовый адрес ориентира:	294	Земли населённых пунктов	Места общего пользования ГСК	—	1679710.2

			Самарская область, г. Самара, р-н Советский, ул. Ставропольская, д. 35, ГСК 925					
112	63:01:0906001:571	Земельный участок	Местоположение установлено относительно ориентира, расположенного в границах участка. Почтовый адрес ориентира: Самарская область, г. Самара, р-н Советский, ул. Ставропольская, д. 35, ГСК 925, гараж 2	20	Земли населённых пунктов	Гараж	—	84873
113	63:01:0906001:572	Земельный участок	Местоположение установлено относительно ориентира, расположенного в границах участка. Почтовый адрес ориентира: Самарская область, г. Самара, р-н Советский, ул. Антонова-Овсеенко, д. 46	1940	Земли населённых пунктов	Жилой дом (многоэтажная застройка)	—	11477175.8
114	63:01:0906001:573	Земельный участок	Местоположение установлено относительно ориентира, расположенного в границах участка. Почтовый адрес ориентира: Самарская область, г. Самара, р-н Советский, ул. Ставропольская, д. 35, ГСК 925, гараж 16, гараж 16	1	Земли населённых пунктов	Гаражное строительство	—	4255.97
115	63:01:0906001:574	Земельный участок	Местоположение установлено относительно ориентира, расположенного в границах участка. Почтовый адрес ориентира: Самарская область, г. Самара, р-н Советский, ул. Ставропольская, д. 35, ГСК 925, гараж 24	0	Земли населённых пунктов	Гаражное строительство	—	425.66

полное наименование должности

М.П.

подпись

инициалы, фамилия

ФГИС ЕГРН

(полное наименование органа регистрации прав)

Раздел 1

КАДАСТРОВЫЙ ПЛАН ТЕРРИТОРИИ

Лист № 24раздела 1

Всего листов раздела 1: 37

Всего разделов: 9

Всего листов: 89

« 05 » июля 2021 г. № 99/2021/402674387

Номер кадастрового квартала: 63:01:0906001

Номер п/п	Кадастровый номер объекта недвижимости	Вид объекта недвижимости	Адрес	Площадь или основная характеристика	Категория земель	Виды разрешенного использования	Назначение (проектируемое назначение)	Кадастровая стоимость (руб)
1	2	3	4	5	6	7	8	9
116	63:01:0906001:575	Земельный участок	Местоположение установлено относительно ориентира, расположенного в границах участка. Почтовый адрес ориентира: Самарская обл., г. Самара, Промышленный р-н, ул. Ставропольская, участок № 98	634	Земли населённых пунктов	Для объектов общественно-делового значения	_____	3889043.83
117	63:01:0906001:576	Земельный участок	Местоположение установлено относительно ориентира, расположенного в границах участка. Почтовый адрес ориентира: Самарская область, г. Самара, Советский район, ул. Антонова-Овсеенко, д. 46 б	500 +/-7.8	Земли населённых пунктов	Для объектов общественно-делового значения	_____	3272495
118	63:01:0906001:577	Здание	Самарская область, г. Самара, Советский район, ул. Антонова-Овсеенко, 44	площадь: 428.2 кв.м	_____	_____	Нежилое здание	12658508.08
119	63:01:0906001:578	Здание	Российская Федерация, Самарская область, г. Самара, Советский район, ул. Антонова-Овсеенко, д. 44	площадь: 5322.8 кв.м	_____	_____	Нежилое здание	226371926.08

120	63:01:0906001:579	Здание	Российская Федерация, Самарская область, г. Самара, р-н Советский, ул. Антонова-Овсеенко, д.50, ГСК №2	площадь: 3641.7 кв.м	—	—	Нежилое здание	107656442.95
-----	-----------------------------------	--------	--------------------------------------------------------------------------------------------------------	----------------------	---	---	----------------	--------------

полное наименование должности

М.П.

подпись

инициалы, фамилия

ФГИС ЕГРН

(полное наименование органа регистрации прав)

Раздел 1

КАДАСТРОВЫЙ ПЛАН ТЕРРИТОРИИ

Лист № 25раздела 1

Всего листов раздела 1: 37

Всего разделов: 9

Всего листов: 89

« 05 » июля 2021 г. № 99/2021/402674387

Номер кадастрового квартала: **63:01:0906001**

Номер п/п	Кадастровый номер объекта недвижимости	Вид объекта недвижимости	Адрес	Площадь или основная характеристика	Категория земель	Виды разрешенного использования	Назначение (проектируемое назначение)	Кадастровая стоимость (руб)
1	2	3	4	5	6	7	8	9
121	63:01:0719007:580	Земельный участок	Самарская область, г. Самара, Промышленный район, 577 квартал, ул. Ставропольская, 33	28021 +/-58.59	Земли населённых пунктов	Для размещения объектов, характерных для населённых пунктов	—	50691670.26
122	63:01:0906001:581	Здание	Российская Федерация, Самарская область, г. Самара, Советский район, ул. Ставропольская, ГСК № 934	площадь: 47 кв.м	—	—	Нежилое здание	1389420.55
123	63:01:0906001:582	Здание	Российская Федерация, Самарская область, г. Самара, Советский р-н, ул.Ставропольская, д.35	площадь: 26 кв.м	—	—	Нежилое здание	328505.17

124	63:01:0906001:583	Здание	Самарская область, г. Самара, р-н Советский, ул. Ставропольская, д. 35	площадь: 1186.7 кв.м	_____	_____	Нежилое здание	8428608.36
125	63:01:0906001:584	Здание	Самарская область, г. Самара, Советский р-н, ул. Ставропольская, д. 42	площадь: 56.2 кв.м	_____	_____	Жилой дом	1270439.22

полное наименование должности

М.П.

подпись

инициалы, фамилия

ФГИС ЕГРН

(полное наименование органа регистрации прав)

Раздел 1

КАДАСТРОВЫЙ ПЛАН ТЕРРИТОРИИ

Лист № 26раздела 1

Всего листов раздела 1: 37

Всего разделов: 9

Всего листов: 89

« 05 » июля 2021 г. № 99/2021/402674387

Номер кадастрового квартала: 63:01:0906001

Номер п/п	Кадастровый номер объекта недвижимости	Вид объекта недвижимости	Адрес	Площадь или основная характеристика	Категория земель	Виды разрешенного использования	Назначение (проектируемое назначение)	Кадастровая стоимость (руб)
1	2	3	4	5	6	7	8	9
126	63:01:0906001:585	Здание	Российская Федерация, Самарская область, г. Самара, Октябрьский р-н, ул. Потапова, д. 50	площадь: 55.9 кв.м	_____	_____	Жилой дом	1202128.38
127	63:01:0906001:586	Здание	Российская Федерация, Самарская область, г. Самара, Советский р-н, ул. Ставропольская, д. 50	площадь: 138.6 кв.м	_____	_____	Жилой дом	3587776.04
128	63:01:0906001:587	Здание	Самарская область, г. Самара, р-н Советский, ул. Ставропольская, д. 35	площадь: 2013.8 кв.м	_____	_____	Нежилое здание	42231255.88

129	63:01:0906001:588	Здание	Самарская область, г. Самара, р-н Советский, ул. Антонова-Овсеенко, д. 46	площадь: 118.3 кв.м	—	—	Нежилое здание	1024474.84
130	63:01:0906001:589	Здание	Российская Федерация, Самарская область, г. Самара, р-н Советский, ул. Аэродромная, д. 50	площадь: 3937.9 кв.м	—	—	Многоквартирный дом	169564871.39

полное наименование должности

М.П.

подпись

инициалы, фамилия

ФГИС ЕГРН

(полное наименование органа регистрации прав)

Раздел 1

КАДАСТРОВЫЙ ПЛАН ТЕРРИТОРИИ

Лист № 27раздела 1

Всего листов раздела 1: 37

Всего разделов: 9

Всего листов: 89

« 05 » июля 2021 г. № 99/2021/402674387

Номер кадастрового квартала: 63:01:0906001

Номер п/п	Кадастровый номер объекта недвижимости	Вид объекта недвижимости	Адрес	Площадь или основная характеристика	Категория земель	Виды разрешенного использования	Назначение (проектируемое назначение)	Кадастровая стоимость (руб)
1	2	3	4	5	6	7	8	9
131	63:01:0906001:590	Здание	Российская Федерация, Самарская область, г. Самара, р-н Советский, ул. Ставропольская, д.35	площадь: 1027.8 кв.м	—	—	Нежилое здание	7300011.52
132	63:01:0906001:591	Здание	Российская Федерация, Самарская область, г. Самара, Советский район, ул. Ставропольская, д. 3	площадь: 22067.5 кв.м	—	—	Нежилое здание	537626284.94

133	63:01:0906001:592	Здание	Самарская область, г Самара, р-н Советский, улица Антонова-Овсеевко, д.46	площадь: 516.3 кв.м	—	—	Нежилое здание	6523354.64
134	63:01:0906001:593	Здание	Самарская область, Советский район, г. Самара, ул. Ставропольская, ГСК - 934, гараж № 24	площадь: 51.4 кв.м	—	—	Нежилое здание	1765259.99
135	63:01:0906001:594	Здание	Самарская область, Советский район, г. Самара, ГСК-925, ул. Ставропольская, д. 35, гараж №1	площадь: 19.2 кв.м	—	—	Нежилое здание	402641.83

полное наименование должности

М.П.

подпись

инициалы, фамилия

ФГИС ЕГРН

(полное наименование органа регистрации прав)

Раздел 1

КАДАСТРОВЫЙ ПЛАН ТЕРРИТОРИИ

Лист № 28раздела 1

Всего листов раздела 1: 37

Всего разделов: 9

Всего листов: 89

« 05 » июля 2021 г. № 99/2021/402674387

Номер кадастрового квартала: 63:01:0906001

Номер п/п	Кадастровый номер объекта недвижимости	Вид объекта недвижимости	Адрес	Площадь или основная характеристика	Категория земель	Виды разрешенного использования	Назначение (проектируемое назначение)	Кадастровая стоимость (руб)
1	2	3	4	5	6	7	8	9
136	63:01:0906001:595	Здание	Самарская область, г. Самара, Советский район, ул. Ставропольская, гараж № 1	площадь: 45 кв.м	—	—	Нежилое здание	1545461.08
137	63:01:0906001:596	Здание	Самарская область, г. Самара, Советский район, ул. Ставропольская, д. 35, корпус, № 27, ГСК-925	площадь: 19.2 кв.м	—	—	Нежилое здание	567593.08

138	63:01:0906001:597	Здание	Самарская область, г. Самара, Советский район, ГСК -925, ул. Ставропольская д. 35, гараж № 11	площадь: 21.3 кв.м	—	—	Нежилое здание	629673.57
139	63:01:0906001:598	Здание	Самарская область, г. Самара, Советский район, ул. Ставропольская, д. 35, ГСК-925, гараж №13	площадь: 18.6 кв.м	—	—	Нежилое здание	549855.79
140	63:01:0906001:599	Здание	Самарская область, г. Самара, Советский район, ГСК 925, ул. Ставропольская, д. 35, гараж 19	площадь: 18.6 кв.м	—	—	Нежилое здание	549855.79

полное наименование должности

М.П.

подпись

инициалы, фамилия

ФГИС ЕГРН

(полное наименование органа регистрации прав)

Раздел 1

КАДАСТРОВЫЙ ПЛАН ТЕРРИТОРИИ

Лист № 29раздела 1

Всего листов раздела 1: 37

Всего разделов: 9

Всего листов: 89

« 05 » июля 2021 г. № 99/2021/402674387

Номер кадастрового квартала: 63:01:0906001

Номер п/п	Кадастровый номер объекта недвижимости	Вид объекта недвижимости	Адрес	Площадь или основная характеристика	Категория земель	Виды разрешенного использования	Назначение (проектируемое назначение)	Кадастровая стоимость (руб)
1	2	3	4	5	6	7	8	9
141	63:01:0906001:600	Здание	Самарская область, Советский район, г. Самара, ГСК-925, ул. Ставропольская, д.35, гараж №24	площадь: 18.6 кв.м	—	—	Нежилое здание	549855.79
142	63:01:0906001:601	Здание	Самарская область, Советский район, г. Самара, ГСК-925, Ул. Ставропольская, д. 35, гараж №7	площадь: 18.6 кв.м	—	—	Нежилое здание	549855.79

143	63:01:0906001:602	Здание	Самарская обл, г Самара, ул Ставропольская, ГСК- 925, 35, гараж № 4	площадь: 18.6 кв.м	_____	_____	Нежилое здание	549855.79
144	63:01:0906001:603	Здание	Самарская область, Советский район, г. Самара, ул. Ставропольская, д. 35, гараж №6, ГСК-925	площадь: 18.6 кв.м	_____	_____	Нежилое здание	549855.79
145	63:01:0906001:604	Здание	Самарская область, г. Самара, Советский район, ГСК-925, ул. Ставропольская, дом 35, гараж № 25	площадь: 19.2 кв.м	_____	_____	Нежилое здание	567593.08

полное наименование должности

М.П.

подпись

инициалы, фамилия

ФГИС ЕГРН

(полное наименование органа регистрации прав)

Раздел 1

КАДАСТРОВЫЙ ПЛАН ТЕРРИТОРИИ

Лист № 30раздела 1

Всего листов раздела 1: 37

Всего разделов: 9

Всего листов: 89

« 05 » июля 2021 г. № 99/2021/402674387

Номер кадастрового квартала: 63:01:0906001

Номер п/п	Кадастровый номер объекта недвижимости	Вид объекта недвижимости	Адрес	Площадь или основная характеристика	Категория земель	Виды разрешенного использования	Назначение (проектируемое назначение)	Кадастровая стоимость (руб)
1	2	3	4	5	6	7	8	9
146	63:01:0906001:605	Здание	Самарская область, Советский р-н, г. Самара, ГСК-934, ул. Ставропольская, гараж 5	площадь: 27.6 кв.м	_____	_____	Нежилое здание	947882.79
147	63:01:0906001:945	Здание	Самарская область, г Самара, ул Антонова-Овсеенко, д 46	площадь: 23.3 кв.м	_____	_____	Нежилое здание	154234.04

148	63:01:0906001:946	Здание	Самарская область, г Самара, Советский р-н, ул Антонова-Овсеенко, д 46	площадь: 40.4 кв.м	_____	_____	Нежилое здание	286943.44
149	63:01:0906001:947	Здание	Самарская область, г Самара, ул Антонова-Овсеенко	площадь: 92.8 кв.м	_____	_____	Нежилое здание	1429612.9
150	63:01:0906001:948	Сооружение	Самарская область, г Самара, ул Антонова-Овсеенко	протяженность: 169 м	_____	_____	Нежилое. Городского коммунального хозяйства. Водоснабжения и водоотведения	791267

полное наименование должности

М.П.

подпись

инициалы, фамилия

ФГИС ЕГРН

(полное наименование органа регистрации прав)

Раздел 1

КАДАСТРОВЫЙ ПЛАН ТЕРРИТОРИИ

Лист № 31раздела 1

Всего листов раздела 1: 37

Всего разделов: 9

Всего листов: 89

« 05 » июля 2021 г. № 99/2021/402674387

Номер кадастрового квартала: 63:01:0906001

Номер п/п	Кадастровый номер объекта недвижимости	Вид объекта недвижимости	Адрес	Площадь или основная характеристика	Категория земель	Виды разрешенного использования	Назначение (проектируемое назначение)	Кадастровая стоимость (руб)
1	2	3	4	5	6	7	8	9
151	63:01:0906001:949	Здание	Самарская область, г Самара, ул Антонова-Овсеенко	площадь: 40.6 кв.м	_____	_____	Нежилое здание	223943.14
152	63:01:0906001:950	Здание	Самарская область, г Самара, ул Ставропольская	площадь: 570.4 кв.м	_____	_____	Многоквартирный дом	17232325.88

153	63:01:0906001:951	Сооружение	Самарская область, г Самара, ул Антонова-Овсеенко	площадь: 4001.1 кв.м	—	—	Нежилое	3028063
154	63:01:0906001:952	Здание	Самарская область, г Самара, ул Антонова-Овсеенко	площадь: 8.1 кв.м	—	—	Нежилое здание	357741.38
155	63:01:0906001:954	Здание	Российская Федерация, Самарская область, г. Самара, ул. Ставропольская, литер А	площадь: 19.2 кв.м	—	—	Нежилое здание	105904.14

полное наименование должности

М.П.

подпись

инициалы, фамилия

ФГИС ЕГРН

(полное наименование органа регистрации прав)

Раздел 1

КАДАСТРОВЫЙ ПЛАН ТЕРРИТОРИИ

Лист № 32раздела 1

Всего листов раздела 1: 37

Всего разделов: 9

Всего листов: 89

« 05 » июля 2021 г. № 99/2021/402674387

Номер кадастрового квартала: 63:01:0906001

Номер п/п	Кадастровый номер объекта недвижимости	Вид объекта недвижимости	Адрес	Площадь или основная характеристика	Категория земель	Виды разрешенного использования	Назначение (проектируемое назначение)	Кадастровая стоимость (руб)
1	2	3	4	5	6	7	8	9
156	63:01:0906001:955	Здание	Самарская область, г Самара, ул Антонова-Овсеенко	площадь: 7686.3 кв.м	—	—	Нежилое здание	60653014
157	63:01:0906001:972	Здание	Российская Федерация, Самарская область, г. Самара, Советский район, ул. Ставропольская, д. 35, ГСК № 925	площадь: 124 кв.м	—	—	Нежилое здание	2806382.88
158	63:01:0906001:1013	Здание	Самарская область, г. Самара, р-н Советский, ул.	площадь: 18.6 кв.м	—	—	Нежилое здание	420957.43

			Ставропольская, 35, ГСК - 925, гараж №17					
159	63:01:0906001:1016	Земельный участок	Местоположение установлено относительно ориентира, расположенного в границах участка. Почтовый адрес ориентира: Самарская область, г. Самара, Советский район, ул. Антонова-Овсеенко, д. 44	2328 +/-17	Земли населённых пунктов	Под иными объектами специального назначения	_____	4240940.88
160	63:01:0906001:1041	Здание	Самарская область, г. Самара, Советский р-н, ул. Антонова-Овсеенко, д.46	площадь: 1369.7 кв.м	_____	_____	Нежилое здание	30999214.76

полное наименование должности

М.П.

подпись

инициалы, фамилия

ФГИС ЕГРН

(полное наименование органа регистрации прав)

Раздел 1

КАДАСТРОВЫЙ ПЛАН ТЕРРИТОРИИ

Лист № 33раздела 1

Всего листов раздела 1: 37

Всего разделов: 9

Всего листов: 89

« 05 » июля 2021 г. № 99/2021/402674387

Номер кадастрового квартала: 63:01:0906001

Номер п/п	Кадастровый номер объекта недвижимости	Вид объекта недвижимости	Адрес	Площадь или основная характеристика	Категория земель	Виды разрешенного использования	Назначение (проектируемое назначение)	Кадастровая стоимость (руб)
1	2	3	4	5	6	7	8	9
161	63:01:0906001:1042	Сооружение	Самарская область, г. Самара, Советский р-н, ул. Антонова-Овсеенко, д. 52	площадь: 92.8 кв.м, площадь: 203.7 кв.м, объем: 60 куб.м, объем: 25 куб.м,	_____	_____	Нежилое	_____

				объем: 7 куб.м, протяженность: 169 м, протяженность: 27 м, протяженность: 46 м, протяженность: 34 м, протяженность: 333 м, протяженность: 25 м				
162	63:01:0906001:1043	Здание	Самарская область, г. Самара, Советский р-н, ул. Антонова- Овсеенко, д.466	площадь: 194.9 кв.м	_____	_____	Нежилое здание	4411000.19
163	63:01:0906001:1075	Здание	Самарская область, г. Самара, Октябрьский р-н, ул. Потапова, д.50	площадь: 43.8 кв.м	_____	_____	Жилой дом	1648076.62
164	63:01:0906001:1077	Здание	Самарская область, г. Самара, Советский р-н, ул. Ставропольская, д.50	площадь: 131.5 кв.м	_____	_____	Жилой дом	4947992.58
165	63:01:0906001:1120	Земельный участок	Местоположение установлено относительно ориентира, расположенного в границах участка. Почтовый адрес ориентира: Самарская область, г. Самара, Советский район, ул. Антонова- Овсеенко	195 +/-5	Земли населённых пунктов	коммерческие гаражи наземные и подземные, открытые стоянки краткосрочного хранения автомобилей	_____	805385.1

полное наименование должности

М.П.

подпись

инициалы, фамилия

ФГИС ЕГРН

(полное наименование органа регистрации прав)

Раздел 1

КАДАСТРОВЫЙ ПЛАН ТЕРРИТОРИИ

Лист № 34раздела 1

Всего листов раздела 1: 37

Всего разделов: 9

Всего листов: 89

« 05 » июля 2021 г. № 99/2021/402674387

Номер кадастрового квартала: 63:01:0906001

Номер п/п	Кадастровый номер объекта недвижимости	Вид объекта недвижимости	Адрес	Площадь или основная характеристика	Категория земель	Виды разрешенного использования	Назначение (проектируемое назначение)	Кадастровая стоимость (руб)
1	2	3	4	5	6	7	8	9
166	63:01:0906001:1130	Здание	Самарская область, г. Самара, р-н Советский, ул. Ставропольская, ГСК 934, гараж 15	площадь: 21 кв.м	—	—	Нежилое здание	475274.52
167	63:01:0906001:1160	Земельный участок	Самарская область, г. Самара, Советский район, ул. Антонова-Овсеенко, 46	1387 +/-13	Земли населённых пунктов	занимаемый частью производственного здания с прилегающей территорией	—	2975725.28
168	63:01:0906001:1177	Земельный участок	Местоположение установлено относительно ориентира, расположенного в границах участка. Почтовый адрес ориентира: Самарская область, г. Самара, Советский район, п. Мясокомбинат, ул. При заводская/ул. Проезжая	126 +/-4	Земли населённых пунктов	Для индивидуальной жилой застройки	—	340680.06
169	63:01:0906001:1178	Земельный участок	Местоположение установлено относительно ориентира, расположенного в границах участка. Почтовый адрес ориентира: Самарская область, г. Самара, Советский район, п. Мясокомбинат, ул. При заводская/ул. Проезжая	182 +/-5	Земли населённых пунктов	Для индивидуальной жилой застройки	—	492093.42
170	63:01:0906001:1190	Земельный участок	Местоположение установлено относительно ориентира, расположенного в границах участка. Почтовый адрес ориентира: Самарская область, г. Самара,	2615 +/-18	Земли населённых пунктов	индивидуальные гаражи, гаражные сооружения, места долговременного хранения автомобилей	—	12590283.6

			Советский район, ул. Антонова-Овсеенко					
--	--	--	----------------------------------------	--	--	--	--	--

полное наименование должности

М.П.

подпись

инициалы, фамилия

ФГИС ЕГРН

(полное наименование органа регистрации прав)

Раздел 1

КАДАСТРОВЫЙ ПЛАН ТЕРРИТОРИИ

Лист № 35раздела 1

Всего листов раздела 1: 37

Всего разделов: 9

Всего листов: 89

« 05 » июля 2021 г. № 99/2021/402674387

Номер кадастрового квартала: 63:01:0906001

Номер п/п	Кадастровый номер объекта недвижимости	Вид объекта недвижимости	Адрес	Площадь или основная характеристика	Категория земель	Виды разрешенного использования	Назначение (проектируемое назначение)	Кадастровая стоимость (руб)
1	2	3	4	5	6	7	8	9
171	63:01:0906001:1194	Земельный участок	Местоположение установлено относительно ориентира, расположенного в границах участка. Почтовый адрес ориентира: Самарская область, г. Самара, Советский район, ул. Антонова-Овсеенко	2922 +/-19	Земли населённых пунктов	Для объектов общественно-делового значения	_____	14053738.86
172	63:01:0906001:1256	Земельный участок	Самарская область, г. Самара, Советский район, ул. Ставропольская, 35	20026 +/-49.53	Земли населённых пунктов	Для размещения промышленных объектов	_____	111827386.86
173	63:01:0906001:1257	Земельный участок	Самарская область, г. Самара, Советский район, ул. Антонова-Овсеенко, 48	19646 +/-49.06	Земли населённых пунктов	Для размещения промышленных объектов	_____	35789314.66
174	63:01:0906001:1260	Здание	Российская Федерация, Самарская область, г. Самара,	площадь: 57.5 кв.м	_____	_____	Нежилое здание	1301346.9

			Советский район, ул. Антонова-Овсеенко, 48					
175	63:01:0906001:1261	Здание	Российская Федерация, Самарская область, г. Самара, Советский район, ул. Ставропольская, 35	площадь: 36.7 кв.м	_____	_____	Нежилое здание	830598.8

полное наименование должности

М.П.

подпись

инициалы, фамилия

ФГИС ЕГРН

(полное наименование органа регистрации прав)

Раздел 1

КАДАСТРОВЫЙ ПЛАН ТЕРРИТОРИИ

Лист № 36раздела 1

Всего листов раздела 1: 37

Всего разделов: 9

Всего листов: 89

« 05 » июля 2021 г. № 99/2021/402674387

Номер кадастрового квартала: 63:01:0906001

Номер п/п	Кадастровый номер объекта недвижимости	Вид объекта недвижимости	Адрес	Площадь или основная характеристика	Категория земель	Виды разрешенного использования	Назначение (проектируемое назначение)	Кадастровая стоимость (руб)
1	2	3	4	5	6	7	8	9
176	63:01:0906001:1262	Здание	Российская Федерация, Самарская область, г. Самара, Советский район, ул. Ставропольская, 35	площадь: 26.1 кв.м	_____	_____	Нежилое здание	590698.33
177	63:01:0906001:1263	Здание	Российская Федерация, Самарская область, г. Самара, Советский район, ул. Ставропольская, 35	площадь: 104.9 кв.м	_____	_____	Нежилое здание	2374109.39
178	63:01:0906001:1264	Здание	Российская Федерация, Самарская область, г. Самара, Советский район, ул. Антонова-Овсеенко, 48	площадь: 11.3 кв.м	_____	_____	Нежилое здание	255742.96

179	63:01:0906001:1265	Здание	Российская Федерация, Самарская область, г. Самара, Советский район, ул. Ставропольская, 35	площадь: 59.5 кв.м	—	—	Нежилое здание	1346611.14
180	63:01:0906001:1266	Здание	Российская Федерация, Самарская область, г. Самара, Советский район, ул. Антонова- Овсеенко, 48	площадь: 83.8 кв.м	—	—	Нежилое здание	1896571.66

полное наименование должности

М.П.

подпись

инициалы, фамилия

ФГИС ЕГРН

(полное наименование органа регистрации прав)

Раздел 1

КАДАСТРОВЫЙ ПЛАН ТЕРРИТОРИИ

Лист № 37раздела 1

Всего листов раздела 1: 37

Всего разделов: 9

Всего листов: 89

« 05 » июля 2021 г. № 99/2021/402674387

Номер кадастрового квартала: 63:01:0906001

Номер п/п	Кадастровый номер объекта недвижимости	Вид объекта недвижимости	Адрес	Площадь или основная характеристика	Категория земель	Виды разрешенного использования	Назначение (проектируемое назначение)	Кадастровая стоимость (руб)
1	2	3	4	5	6	7	8	9
181	63:01:0906001:1267	Здание	Российская Федерация, Самарская область, г. Самара, Советский район, ул. Антонова- Овсеенко, 48	площадь: 129.6 кв.м	—	—	Нежилое здание	2933122.75

полное наименование должности

М.П.

подпись

инициалы, фамилия

КАДАСТРОВЫЙ ПЛАН ТЕРРИТОРИИ

Лист № 1раздела 7	Всего листов раздела 7: 1	Всего разделов: 9	Всего листов: 89
« 05 » июля 2021 г. № 99/2021/402674387			
Номер кадастрового квартала: 63:01:0906001			

Общая информация о зонах с особыми условиями использования территорий, территориальных зонах, территориях объектов культурного наследия, территориях опережающего социально-экономического развития, зонах территориального развития в Российской Федерации, об игорных зонах, о лесничествах, лесопарках, об особо охраняемых природных территориях, особых экономических зонах, охотничьих угодьях, о земельных участках, подлежащих образованию в соответствии с утвержденным проектом межевания территории, о береговых линиях (границе водного объекта), единицах кадастрового деления

Номер п/п	Реестровый (учетный, условный) номер	Дата присвоения	Индивидуальное обозначение зоны или территории, тип и наименование водного объекта, наименование единицы кадастрового деления
1	2	3	4
1	63:01:0906001	_____	граница кадастрового квартала

_____ полное наименование должности

_____ М.П.

_____ подпись

_____ инициалы, фамилия

КАДАСТРОВЫЙ ПЛАН ТЕРРИТОРИИ

Лист № 1раздела 8	Всего листов раздела 8: 42	Всего разделов: 9	Всего листов: 89
« 05 » июля 2021 г. № 99/2021/402674387			
Номер кадастрового квартала: 63:01:0906001			
Описание местоположения границ земельных участков			
Сведения о характерных точках границ земельных участков:			
	Номера точек	Координаты	

Кадастровый номер земельного участка		X	Y	Описание закрепления на местности	Средняя квадратическая погрешность определения координат характерных точек границ земельного участка, м
1	2	3	4	5	6
63:01:0906001:1	1	389634.27	1379226.12	_____	_____
63:01:0906001:1	2	389632.58	1379190.24	_____	_____
63:01:0906001:1	3	389627.48	1379190.52	_____	_____
63:01:0906001:1	4	389625.74	1379167.29	_____	_____
63:01:0906001:1	5	389630.73	1379166.87	_____	_____
63:01:0906001:1	6	389628.12	1379134.96	_____	_____
63:01:0906001:1	7	389658.49	1379132.85	_____	_____
63:01:0906001:1	8	389663.83	1379133.49	_____	_____
63:01:0906001:1	9	389666.98	1379150.41	_____	_____
63:01:0906001:1	10	389669.34	1379150.71	_____	_____
63:01:0906001:1	11	389668.53	1379154.58	_____	_____
63:01:0906001:1	12	389699.18	1379221.28	_____	_____
63:01:0906001:1	13	389681.62	1379223.6	_____	_____
63:01:0906001:1	14	389681.4	1379221.55	_____	_____
63:01:0906001:1	15	389654.41	1379225.32	_____	_____

полное наименование должности

М.П.

подпись

инициалы, фамилия

Раздел 8

КАДАСТРОВЫЙ ПЛАН ТЕРРИТОРИИ

Лист № 2раздела 8

Всего листов раздела 8: 42

Всего разделов: 9

Всего листов: 89

« 05 » июля 2021 г. № 99/2021/402674387

Номер кадастрового квартала: 63:01:0906001

Сведения о характерных точках границ земельных участков:					
Кадастровый номер земельного участка	Номера точек	Координаты		Описание закрепления на местности	Средняя квадратическая погрешность определения координат характерных точек границ земельного участка, м
		X	Y		
1	2	3	4	5	6
63:01:0906001:1	16	389654.23	1379224.47	_____	_____
63:01:0906001:1	1	389634.27	1379226.12	_____	_____
63:01:0906001:2	1	389965.84	1379367.3	_____	_____
63:01:0906001:2	2	389967.81	1379369.81	_____	_____
63:01:0906001:2	3	389962.64	1379373.86	_____	_____
63:01:0906001:2	4	389960.67	1379371.35	_____	_____
63:01:0906001:2	1	389965.84	1379367.3	_____	_____
63:01:0906001:3	1	389965.84	1379367.3	_____	_____
63:01:0906001:3	2	389965.86	1379367.27	_____	_____
63:01:0906001:3	3	389967.83	1379369.8	_____	_____
63:01:0906001:3	4	389967.81	1379369.81	_____	_____
63:01:0906001:3	1	389965.84	1379367.3	_____	_____
63:01:0906001:5	1	389772.89	1379109.09	_____	_____
63:01:0906001:5	2	389770.65	1379105.85	_____	_____
63:01:0906001:5	3	389774.83	1379102.74	_____	_____

полное наименование должности

М.П.

подпись

инициалы, фамилия

КАДАСТРОВЫЙ ПЛАН ТЕРРИТОРИИ

Лист № 3 раздела 8

Всего листов раздела 8: 42

Всего разделов: 9

Всего листов: 89

« 05 » июля 2021 г. № 99/2021/402674387

Номер кадастрового квартала: 63:01:0906001

Сведения о характерных точках границ земельных участков:

Кадастровый номер земельного участка	Номера точек	Координаты		Описание закрепления на местности	Средняя квадратическая погрешность определения координат характерных точек границ земельного участка, м
		X	Y		
1	2	3	4	5	6
63:01:0906001:5	4	389777.21	1379106.04	_____	_____
63:01:0906001:5	1	389772.89	1379109.09	_____	_____
63:01:0906001:6	1	389774.83	1379102.74	_____	_____
63:01:0906001:6	2	389775.9	1379101.96	_____	_____
63:01:0906001:6	3	389778.31	1379105.27	_____	_____
63:01:0906001:6	4	389777.21	1379106.04	_____	_____
63:01:0906001:6	1	389774.83	1379102.74	_____	_____
63:01:0906001:7	1	389772.89	1379109.09	_____	_____
63:01:0906001:7	2	389778.31	1379105.27	_____	_____
63:01:0906001:7	3	389780.71	1379108.58	_____	_____
63:01:0906001:7	4	389775.3	1379112.43	_____	_____
63:01:0906001:7	1	389772.89	1379109.09	_____	_____
63:01:0906001:8	1	389656.58	1379512.72	_____	_____
63:01:0906001:8	2	389665.83	1379517.28	_____	_____
63:01:0906001:8	3	389694.85	1379535.64	_____	_____

полное наименование должности

М.П.

подпись

инициалы, фамилия

КАДАСТРОВЫЙ ПЛАН ТЕРРИТОРИИ

Лист № 4раздела 8 | Всего листов раздела 8: 42 | Всего разделов: 9 | Всего листов: 89

« 05 » июля 2021 г. № 99/2021/402674387

Номер кадастрового квартала: 63:01:0906001

Сведения о характерных точках границ земельных участков:

Кадастровый номер земельного участка	Номера точек	Координаты		Описание закрепления на местности	Средняя квадратическая погрешность определения координат характерных точек границ земельного участка, м
		X	Y		
1	2	3	4	5	6
63:01:0906001:8	4	389701.68	1379571.35	_____	_____
63:01:0906001:8	5	389699.59	1379572.15	_____	_____
63:01:0906001:8	6	389696.96	1379573.16	_____	_____
63:01:0906001:8	7	389692.3	1379574.71	_____	_____
63:01:0906001:8	8	389652.23	1379579.04	_____	_____
63:01:0906001:8	9	389650.46	1379534.35	_____	_____
63:01:0906001:8	1	389656.58	1379512.72	_____	_____
63:01:0906001:9	1	389699.17	1379221.09	_____	_____
63:01:0906001:9	2	389705.33	1379234.51	_____	_____
63:01:0906001:9	3	389704.76	1379292.18	_____	_____
63:01:0906001:9	4	389704.75	1379293.8	_____	_____
63:01:0906001:9	5	389703.99	1379303.82	_____	_____
63:01:0906001:9	6	389704.36	1379309.68	_____	_____
63:01:0906001:9	7	389703.58	1379309.78	_____	_____
63:01:0906001:9	8	389703.59	1379310.17	_____	_____

полное наименование должности

М.П.

подпись

инициалы, фамилия

Раздел 8

КАДАСТРОВЫЙ ПЛАН ТЕРРИТОРИИ

Лист № 5раздела 8

Всего листов раздела 8: 42

Всего разделов: 9

Всего листов: 89

« 05 » июля 2021 г. № 99/2021/402674387

Номер кадастрового квартала: 63:01:0906001

Сведения о характерных точках границ земельных участков:

Кадастровый номер земельного участка	Номера точек	Координаты		Описание закрепления на местности	Средняя квадратическая погрешность определения координат характерных точек границ земельного участка, м
		X	Y		
1	2	3	4	5	6
63:01:0906001:9	9	389695.65	1379310.86	_____	_____
63:01:0906001:9	10	389693.67	1379311.03	_____	_____
63:01:0906001:9	11	389692.13	1379311.17	_____	_____
63:01:0906001:9	12	389689.74	1379311.07	_____	_____
63:01:0906001:9	13	389680.24	1379312.05	_____	_____
63:01:0906001:9	14	389679.24	1379312.15	_____	_____
63:01:0906001:9	15	389647.95	1379313.9	_____	_____
63:01:0906001:9	16	389646.13	1379283.19	_____	_____
63:01:0906001:9	17	389640.22	1379283.52	_____	_____
63:01:0906001:9	18	389640.15	1379283.04	_____	_____
63:01:0906001:9	19	389639.33	1379283.08	_____	_____
63:01:0906001:9	20	389639.02	1379277.4	_____	_____
63:01:0906001:9	21	389638.02	1379277.45	_____	_____

63:01:0906001:9	22	389637.97	1379275.1	_____	_____
63:01:0906001:9	23	389638.96	1379275.07	_____	_____

полное наименование должности

М.П.

подпись

инициалы, фамилия

Раздел 8

КАДАСТРОВЫЙ ПЛАН ТЕРРИТОРИИ

Лист № 6раздела 8

Всего листов раздела 8: 42

Всего разделов: 9

Всего листов: 89

« 05 » июля 2021 г. № 99/2021/402674387

Номер кадастрового квартала: 63:01:0906001

Сведения о характерных точках границ земельных участков:

Кадастровый номер земельного участка	Номера точек	Координаты		Описание закрепления на местности	Средняя квадратическая погрешность определения координат характерных точек границ земельного участка, м
		X	Y		
1	2	3	4	5	6
63:01:0906001:9	24	389638.84	1379273.02	_____	_____
63:01:0906001:9	25	389639.66	1379272.97	_____	_____
63:01:0906001:9	26	389637.13	1379230.74	_____	_____
63:01:0906001:9	27	389637.06	1379229.75	_____	_____
63:01:0906001:9	28	389636.37	1379225.95	_____	_____
63:01:0906001:9	29	389637.97	1379225.82	_____	_____
63:01:0906001:9	30	389650.39	1379224.77	_____	_____
63:01:0906001:9	31	389653.28	1379224.54	_____	_____
63:01:0906001:9	32	389654.23	1379224.47	_____	_____
63:01:0906001:9	33	389654.41	1379225.32	_____	_____

63:01:0906001:9	34	389654.94	1379225.25	_____	_____
63:01:0906001:9	35	389655.9	1379225.12	_____	_____
63:01:0906001:9	36	389670.13	1379223.13	_____	_____
63:01:0906001:9	37	389681.4	1379221.55	_____	_____
63:01:0906001:9	38	389681.62	1379223.6	_____	_____

полное наименование должности

М.П.

подпись

инициалы, фамилия

Раздел 8

КАДАСТРОВЫЙ ПЛАН ТЕРРИТОРИИ

Лист № 7 раздела 8

Всего листов раздела 8: 42

Всего разделов: 9

Всего листов: 89

« 05 » июля 2021 г. № 99/2021/402674387

Номер кадастрового квартала: 63:01:0906001

Сведения о характерных точках границ земельных участков:

Кадастровый номер земельного участка	Номера точек	Координаты		Описание закрепления на местности	Средняя квадратическая погрешность определения координат характерных точек границ земельного участка, м
		X	Y		
1	2	3	4	5	6
63:01:0906001:9	1	389699.17	1379221.09	_____	_____
63:01:0906001:10	1	389789.85	1379131.49	_____	_____
63:01:0906001:10	2	389795.72	1379127.26	_____	_____
63:01:0906001:10	3	389798.09	1379130.14	_____	_____
63:01:0906001:10	4	389792.08	1379134.56	_____	_____
63:01:0906001:10	1	389789.85	1379131.49	_____	_____
63:01:0906001:11	1	389964.62	1379376.39	_____	_____

63:01:0906001:11	2	389969.81	1379372.31	_____	_____
63:01:0906001:11	3	389971.78	1379374.82	_____	_____
63:01:0906001:11	4	389966.59	1379378.89	_____	_____
63:01:0906001:11	1	389964.62	1379376.39	_____	_____
63:01:0906001:12	1	389792.24	1379135.07	_____	_____
63:01:0906001:12	2	389797.53	1379130.97	_____	_____
63:01:0906001:12	3	389800.24	1379134.16	_____	_____
63:01:0906001:12	4	389794.8	1379138.38	_____	_____

полное наименование должности

М.П.

подпись

инициалы, фамилия

Раздел 8

КАДАСТРОВЫЙ ПЛАН ТЕРРИТОРИИ

Лист № 8 раздела 8

Всего листов раздела 8: 42

Всего разделов: 9

Всего листов: 89

« 05 » июля 2021 г. № 99/2021/402674387

Номер кадастрового квартала: 63:01:0906001

Сведения о характерных точках границ земельных участков:

Кадастровый номер земельного участка	Номера точек	Координаты		Описание закрепления на местности	Средняя квадратическая погрешность определения координат характерных точек границ земельного участка, м
		X	Y		
1	2	3	4	5	6
63:01:0906001:12	1	389792.24	1379135.07	_____	_____
63:01:0906001:13	1	389628.12	1379134.96	_____	_____
63:01:0906001:13	2	389658.49	1379132.85	_____	_____
63:01:0906001:13	3	389663.83	1379133.49	_____	_____

63:01:0906001:13	4	389666.98	1379150.41	_____	_____
63:01:0906001:13	5	389669.34	1379150.71	_____	_____
63:01:0906001:13	6	389668.53	1379154.58	_____	_____
63:01:0906001:13	7	389699.17	1379221.09	_____	_____
63:01:0906001:13	8	389681.62	1379223.6	_____	_____
63:01:0906001:13	9	389681.4	1379221.55	_____	_____
63:01:0906001:13	10	389654.41	1379225.32	_____	_____
63:01:0906001:13	11	389654.23	1379224.47	_____	_____
63:01:0906001:13	12	389634.27	1379226.12	_____	_____
63:01:0906001:13	13	389632.58	1379190.24	_____	_____
63:01:0906001:13	14	389627.48	1379190.52	_____	_____

полное наименование должности

М.П.

подпись

инициалы, фамилия

Раздел 8

КАДАСТРОВЫЙ ПЛАН ТЕРРИТОРИИ

Лист № 9 раздела 8

Всего листов раздела 8: 42

Всего разделов: 9

Всего листов: 89

« 05 » июля 2021 г. № 99/2021/402674387

Номер кадастрового квартала: 63:01:0906001

Сведения о характерных точках границ земельных участков:

Кадастровый номер земельного участка	Номера точек	Координаты		Описание закрепления на местности	Средняя квадратическая погрешность определения координат характерных точек границ земельного участка, м
		X	Y		
1	2	3	4	5	6
63:01:0906001:13	15	389625.74	1379167.29	_____	_____

63:01:0906001:13	16	389630.73	1379166.87	_____	_____
63:01:0906001:13	1	389628.12	1379134.96	_____	_____
63:01:0906001:13	1	389689.67	1379208.62	_____	_____
63:01:0906001:13	2	389684.62	1379208.92	_____	_____
63:01:0906001:13	3	389685.17	1379218.77	_____	_____
63:01:0906001:13	4	389690.21	1379218.48	_____	_____
63:01:0906001:13	1	389689.67	1379208.62	_____	_____
63:01:0906001:13	1	389672.53	1379196.13	_____	_____
63:01:0906001:13	2	389669.41	1379197.48	_____	_____
63:01:0906001:13	3	389670.64	1379200.32	_____	_____
63:01:0906001:13	4	389673.76	1379198.96	_____	_____
63:01:0906001:13	1	389672.53	1379196.13	_____	_____
63:01:0906001:13	1	389636.15	1379215.7	_____	_____
63:01:0906001:13	2	389655.1	1379214.28	_____	_____

полное наименование должности

М.П.

подпись

инициалы, фамилия

Раздел 8

КАДАСТРОВЫЙ ПЛАН ТЕРРИТОРИИ

Лист № 10раздела 8

Всего листов раздела 8: 42

Всего разделов: 9

Всего листов: 89

« 05 » июля 2021 г. № 99/2021/402674387

Номер кадастрового квартала: 63:01:0906001

Сведения о характерных точках границ земельных участков:

	Номера точек	Координаты		
--	--------------	------------	--	--

Кадастровый номер земельного участка		X	Y	Описание закрепления на местности	Средняя квадратическая погрешность определения координат характерных точек границ земельного участка, м
1	2	3	4	5	6
63:01:0906001:13	3	389653.27	1379189.69	_____	_____
63:01:0906001:13	4	389655.7	1379189.3	_____	_____
63:01:0906001:13	5	389655.21	1379184.4	_____	_____
63:01:0906001:13	6	389653.59	1379184.42	_____	_____
63:01:0906001:13	7	389653.6	1379185.71	_____	_____
63:01:0906001:13	8	389652.97	1379185.75	_____	_____
63:01:0906001:13	9	389651.69	1379168.75	_____	_____
63:01:0906001:13	10	389652.53	1379168.69	_____	_____
63:01:0906001:13	11	389652.25	1379164.87	_____	_____
63:01:0906001:13	12	389651.41	1379164.94	_____	_____
63:01:0906001:13	13	389649.61	1379140.92	_____	_____
63:01:0906001:13	14	389645.62	1379141.22	_____	_____
63:01:0906001:13	15	389645.47	1379139.22	_____	_____
63:01:0906001:13	16	389633.51	1379140.12	_____	_____
63:01:0906001:13	17	389633.66	1379142.12	_____	_____

полное наименование должности

М.П.

подпись

инициалы, фамилия

Раздел 8

КАДАСТРОВЫЙ ПЛАН ТЕРРИТОРИИ

Лист № 11 раздела 8

Всего листов раздела 8: 42

Всего разделов: 9

Всего листов: 89

« 05 » июля 2021 г. № 99/2021/402674387

Номер кадастрового квартала: 63:01:0906001

Сведения о характерных точках границ земельных участков:					
Кадастровый номер земельного участка	Номера точек	Координаты		Описание закрепления на местности	Средняя квадратическая погрешность определения координат характерных точек границ земельного участка, м
		X	Y		
1	2	3	4	5	6
63:01:0906001:13	18	389630.67	1379142.34	_____	_____
63:01:0906001:13	19	389631.44	1379152.73	_____	_____
63:01:0906001:13	20	389629.74	1379152.86	_____	_____
63:01:0906001:13	21	389630	1379157.42	_____	_____
63:01:0906001:13	22	389631.78	1379157.29	_____	_____
63:01:0906001:13	23	389632.55	1379167.63	_____	_____
63:01:0906001:13	24	389625.97	1379168.13	_____	_____
63:01:0906001:13	25	389627.7	1379190.27	_____	_____
63:01:0906001:13	26	389634.21	1379189.77	_____	_____
63:01:0906001:13	27	389634.31	1379191.07	_____	_____
63:01:0906001:13	28	389633.01	1379191.17	_____	_____
63:01:0906001:13	29	389633.11	1379192.47	_____	_____
63:01:0906001:13	30	389634.41	1379192.37	_____	_____
63:01:0906001:13	1	389636.15	1379215.7	_____	_____
63:01:0906001:14	1	389634.31	1379191.07	_____	_____

полное наименование должности

М.П.

подпись

инициалы, фамилия

КАДАСТРОВЫЙ ПЛАН ТЕРРИТОРИИ

Лист № 12раздела 8

Всего листов раздела 8: 42

Всего разделов: 9

Всего листов: 89

« 05 » июля 2021 г. № 99/2021/402674387

Номер кадастрового квартала: 63:01:0906001

Сведения о характерных точках границ земельных участков:

Кадастровый номер земельного участка	Номера точек	Координаты		Описание закрепления на местности	Средняя квадратическая погрешность определения координат характерных точек границ земельного участка, м
		X	Y		
1	2	3	4	5	6
63:01:0906001:14	2	389634.21	1379189.77	_____	_____
63:01:0906001:14	3	389627.7	1379190.27	_____	_____
63:01:0906001:14	4	389625.97	1379168.13	_____	_____
63:01:0906001:14	5	389632.55	1379167.63	_____	_____
63:01:0906001:14	6	389631.78	1379157.29	_____	_____
63:01:0906001:14	7	389630	1379157.41	_____	_____
63:01:0906001:14	8	389629.74	1379152.86	_____	_____
63:01:0906001:14	9	389631.44	1379152.73	_____	_____
63:01:0906001:14	10	389630.67	1379142.34	_____	_____
63:01:0906001:14	11	389633.65	1379142.12	_____	_____
63:01:0906001:14	12	389633.51	1379140.12	_____	_____
63:01:0906001:14	13	389645.47	1379139.22	_____	_____
63:01:0906001:14	14	389645.62	1379141.22	_____	_____
63:01:0906001:14	15	389649.61	1379140.92	_____	_____
63:01:0906001:14	16	389651.41	1379164.94	_____	_____

полное наименование должности

М.П.

подпись

инициалы, фамилия

КАДАСТРОВЫЙ ПЛАН ТЕРРИТОРИИ

Лист № 13раздела 8 | Всего листов раздела 8: 42 | Всего разделов: 9 | Всего листов: 89

« 05 » июля 2021 г. № 99/2021/402674387

Номер кадастрового квартала: 63:01:0906001

Сведения о характерных точках границ земельных участков:

Кадастровый номер земельного участка	Номера точек	Координаты		Описание закрепления на местности	Средняя квадратическая погрешность определения координат характерных точек границ земельного участка, м
		X	Y		
1	2	3	4	5	6
63:01:0906001:14	17	389652.25	1379164.87	_____	_____
63:01:0906001:14	18	389652.53	1379168.69	_____	_____
63:01:0906001:14	19	389651.69	1379168.75	_____	_____
63:01:0906001:14	20	389652.97	1379185.75	_____	_____
63:01:0906001:14	21	389653.6	1379185.71	_____	_____
63:01:0906001:14	22	389653.59	1379184.42	_____	_____
63:01:0906001:14	23	389655.21	1379184.4	_____	_____
63:01:0906001:14	24	389655.7	1379189.3	_____	_____
63:01:0906001:14	25	389653.27	1379189.69	_____	_____
63:01:0906001:14	26	389655.1	1379214.28	_____	_____
63:01:0906001:14	27	389636.15	1379215.7	_____	_____
63:01:0906001:14	28	389634.4	1379192.36	_____	_____
63:01:0906001:14	29	389633.11	1379192.46	_____	_____
63:01:0906001:14	30	389633.01	1379191.17	_____	_____
63:01:0906001:14	1	389634.31	1379191.07	_____	_____

полное наименование должности

М.П.

подпись

инициалы, фамилия

Раздел 8

КАДАСТРОВЫЙ ПЛАН ТЕРРИТОРИИ

Лист № 14раздела 8

Всего листов раздела 8: 42

Всего разделов: 9

Всего листов: 89

« 05 » июля 2021 г. № 99/2021/402674387

Номер кадастрового квартала: 63:01:0906001

Сведения о характерных точках границ земельных участков:

Кадастровый номер земельного участка	Номера точек	Координаты		Описание закрепления на местности	Средняя квадратическая погрешность определения координат характерных точек границ земельного участка, м
		X	Y		
1	2	3	4	5	6
63:01:0906001:15	1	389689.67	1379208.62	_____	_____
63:01:0906001:15	2	389690.21	1379218.48	_____	_____
63:01:0906001:15	3	389685.17	1379218.77	_____	_____
63:01:0906001:15	4	389684.62	1379208.92	_____	_____
63:01:0906001:15	1	389689.67	1379208.62	_____	_____
63:01:0906001:16	1	389672.53	1379196.13	_____	_____
63:01:0906001:16	2	389673.76	1379198.96	_____	_____
63:01:0906001:16	3	389670.64	1379200.32	_____	_____
63:01:0906001:16	4	389669.41	1379197.48	_____	_____
63:01:0906001:16	1	389672.53	1379196.13	_____	_____
63:01:0906001:17	1	389812.7	1379158.67	_____	_____
63:01:0906001:17	2	389817.51	1379154.37	_____	_____
63:01:0906001:17	3	389820.41	1379157.61	_____	_____

63:01:0906001:17	4	389815.6	1379161.92	_____	_____
63:01:0906001:17	1	389812.7	1379158.67	_____	_____

полное наименование должности

М.П.

подпись

инициалы, фамилия

Раздел 8

КАДАСТРОВЫЙ ПЛАН ТЕРРИТОРИИ

Лист № 15 раздела 8

Всего листов раздела 8: 42

Всего разделов: 9

Всего листов: 89

« 05 » июля 2021 г. № 99/2021/402674387

Номер кадастрового квартала: 63:01:0906001

Сведения о характерных точках границ земельных участков:

Кадастровый номер земельного участка	Номера точек	Координаты		Описание закрепления на местности	Средняя квадратическая погрешность определения координат характерных точек границ земельного участка, м
		X	Y		
1	2	3	4	5	6
63:01:0906001:18	1	389828.67	1379175.79	_____	_____
63:01:0906001:18	2	389833.23	1379171.82	_____	_____
63:01:0906001:18	3	389835.93	1379174.91	_____	_____
63:01:0906001:18	4	389831.37	1379178.89	_____	_____
63:01:0906001:18	1	389828.67	1379175.79	_____	_____
63:01:0906001:19	1	389825.81	1379172.52	_____	_____
63:01:0906001:19	2	389830.37	1379168.54	_____	_____
63:01:0906001:19	3	389833.23	1379171.82	_____	_____
63:01:0906001:19	4	389828.67	1379175.79	_____	_____
63:01:0906001:19	1	389825.81	1379172.52	_____	_____

63:01:0906001:20	1	389655.75	1378945.75	_____	_____
63:01:0906001:20	2	389653.76	1378947.46	_____	_____
63:01:0906001:20	3	389654.53	1378952.64	_____	_____
63:01:0906001:20	4	389652.57	1378954.33	_____	_____
63:01:0906001:20	5	389649.68	1378950.97	_____	_____

полное наименование должности

М.П.

подпись

инициалы, фамилия

Раздел 8

КАДАСТРОВЫЙ ПЛАН ТЕРРИТОРИИ

Лист № 16 раздела 8

Всего листов раздела 8: 42

Всего разделов: 9

Всего листов: 89

« 05 » июля 2021 г. № 99/2021/402674387

Номер кадастрового квартала: 63:01:0906001

Сведения о характерных точках границ земельных участков:

Кадастровый номер земельного участка	Номера точек	Координаты		Описание закрепления на местности	Средняя квадратическая погрешность определения координат характерных точек границ земельного участка, м
		X	Y		
1	2	3	4	5	6
63:01:0906001:20	6	389649.31	1378951.3	_____	_____
63:01:0906001:20	7	389644.74	1378946	_____	_____
63:01:0906001:20	8	389645.11	1378945.67	_____	_____
63:01:0906001:20	9	389643.48	1378943.78	_____	_____
63:01:0906001:20	10	389645	1378942.47	_____	_____
63:01:0906001:20	11	389646.63	1378944.37	_____	_____
63:01:0906001:20	12	389649.28	1378942.09	_____	_____

63:01:0906001:20	13	389649.93	1378942.84	_____	_____
63:01:0906001:20	14	389651.83	1378941.21	_____	_____
63:01:0906001:20	1	389655.75	1378945.75	_____	_____
63:01:0906001:21	1	389758.25	1379090.21	_____	_____
63:01:0906001:21	2	389763.59	1379086.25	_____	_____
63:01:0906001:21	3	389766.07	1379089.33	_____	_____
63:01:0906001:21	4	389760.72	1379093.29	_____	_____
63:01:0906001:21	1	389758.25	1379090.21	_____	_____

полное наименование должности

М.П.

подпись

инициалы, фамилия

Раздел 8

КАДАСТРОВЫЙ ПЛАН ТЕРРИТОРИИ

Лист № 17 раздела 8

Всего листов раздела 8: 42

Всего разделов: 9

Всего листов: 89

« 05 » июля 2021 г. № 99/2021/402674387

Номер кадастрового квартала: 63:01:0906001

Сведения о характерных точках границ земельных участков:

Кадастровый номер земельного участка	Номера точек	Координаты		Описание закрепления на местности	Средняя квадратическая погрешность определения координат характерных точек границ земельного участка, м
		X	Y		
1	2	3	4	5	6
63:01:0906001:22	1	389800.24	1379134.16	_____	_____
63:01:0906001:22	2	389802.65	1379137.73	_____	_____
63:01:0906001:22	3	389797.44	1379141.77	_____	_____
63:01:0906001:22	4	389794.79	1379138.38	_____	_____

63:01:0906001:22	1	389800.24	1379134.16	_____	_____
63:01:0906001:23	1	389775.21	1379111.74	_____	_____
63:01:0906001:23	2	389780.56	1379108.02	_____	_____
63:01:0906001:23	3	389782.9	1379111.03	_____	_____
63:01:0906001:23	4	389777.43	1379114.82	_____	_____
63:01:0906001:23	1	389775.21	1379111.74	_____	_____
63:01:0906001:25	1	389785.09	1379125.18	_____	_____
63:01:0906001:25	2	389790.5	1379121.32	_____	_____
63:01:0906001:25	3	389792.99	1379124.62	_____	_____
63:01:0906001:25	4	389787.58	1379128.44	_____	_____
63:01:0906001:25	1	389785.09	1379125.18	_____	_____

полное наименование должности

М.П.

подпись

инициалы, фамилия

Раздел 8

КАДАСТРОВЫЙ ПЛАН ТЕРРИТОРИИ

Лист № 18 раздела 8

Всего листов раздела 8: 42

Всего разделов: 9

Всего листов: 89

« 05 » июля 2021 г. № 99/2021/402674387

Номер кадастрового квартала: 63:01:0906001

Сведения о характерных точках границ земельных участков:

Кадастровый номер земельного участка	Номера точек	Координаты		Описание закрепления на местности	Средняя квадратическая погрешность определения координат характерных точек границ земельного участка, м
		X	Y		
1	2	3	4	5	6
63:01:0906001:26	1	389709.85	1379414.83	_____	_____

63:01:0906001:26	2	389794.97	1379522.88	_____	_____
63:01:0906001:26	3	389749.47	1379556.87	_____	_____
63:01:0906001:26	4	389724.63	1379560.84	_____	_____
63:01:0906001:26	5	389702.99	1379511.95	_____	_____
63:01:0906001:26	6	389681.28	1379444.47	_____	_____
63:01:0906001:26	1	389709.85	1379414.83	_____	_____
63:01:0906001:27	1	389967.82	1379369.9	_____	_____
63:01:0906001:27	2	389969.72	1379372.36	_____	_____
63:01:0906001:27	3	389965.03	1379376.07	_____	_____
63:01:0906001:27	4	389963.11	1379373.64	_____	_____
63:01:0906001:27	1	389967.82	1379369.9	_____	_____
63:01:0906001:28	1	389780.96	1379118.29	_____	_____
63:01:0906001:28	2	389786.28	1379114.21	_____	_____
63:01:0906001:28	3	389788.89	1379117.62	_____	_____

полное наименование должности

М.П.

подпись

инициалы, фамилия

Раздел 8

КАДАСТРОВЫЙ ПЛАН ТЕРРИТОРИИ

Лист № 19раздела 8

Всего листов раздела 8: 42

Всего разделов: 9

Всего листов: 89

« 05 » июля 2021 г. № 99/2021/402674387

Номер кадастрового квартала: 63:01:0906001

Сведения о характерных точках границ земельных участков:

	Номера точек	Координаты		
--	--------------	------------	--	--

Кадастровый номер земельного участка		X	Y	Описание закрепления на местности	Средняя квадратическая погрешность определения координат характерных точек границ земельного участка, м
1	2	3	4	5	6
63:01:0906001:28	4	389783.57	1379121.7	_____	_____
63:01:0906001:28	1	389780.96	1379118.29	_____	_____
63:01:0906001:29	1	389648.4	1379504.78	_____	_____
63:01:0906001:29	2	389645.56	1379443.87	_____	_____
63:01:0906001:29	3	389645.05	1379430.93	_____	_____
63:01:0906001:29	4	389644.9	1379427.12	_____	_____
63:01:0906001:29	5	389646.91	1379426.97	_____	_____
63:01:0906001:29	6	389654.27	1379430.89	_____	_____
63:01:0906001:29	7	389659.66	1379433.75	_____	_____
63:01:0906001:29	8	389672.49	1379430.22	_____	_____
63:01:0906001:29	9	389671.3	1379427.27	_____	_____
63:01:0906001:29	10	389676.96	1379425.15	_____	_____
63:01:0906001:29	11	389678.09	1379428.12	_____	_____
63:01:0906001:29	12	389678.43	1379429.18	_____	_____
63:01:0906001:29	13	389680.69	1379435.42	_____	_____

полное наименование должности

М.П.

подпись

инициалы, фамилия

Раздел 8

КАДАСТРОВЫЙ ПЛАН ТЕРРИТОРИИ

Лист № 20раздела 8

Всего листов раздела 8: 42

Всего разделов: 9

Всего листов: 89

« 05 » июля 2021 г. № 99/2021/402674387

Номер кадастрового квартала: 63:01:0906001

Сведения о характерных точках границ земельных участков:					
Кадастровый номер земельного участка	Номера точек	Координаты		Описание закрепления на местности	Средняя квадратическая погрешность определения координат характерных точек границ земельного участка, м
		X	Y		
1	2	3	4	5	6
63:01:0906001:29	14	389680.73	1379437.74	_____	_____
63:01:0906001:29	15	389676.76	1379438.39	_____	_____
63:01:0906001:29	16	389676.27	1379438.48	_____	_____
63:01:0906001:29	17	389678.1	1379450.05	_____	_____
63:01:0906001:29	18	389681.54	1379471.62	_____	_____
63:01:0906001:29	19	389685.71	1379498.97	_____	_____
63:01:0906001:29	20	389688.2	1379516.6	_____	_____
63:01:0906001:29	21	389688.36	1379517.7	_____	_____
63:01:0906001:29	22	389683.78	1379519.01	_____	_____
63:01:0906001:29	23	389685.04	1379521.92	_____	_____
63:01:0906001:29	24	389681.9	1379523.26	_____	_____
63:01:0906001:29	25	389665.26	1379514.77	_____	_____
63:01:0906001:29	26	389662.24	1379511.45	_____	_____
63:01:0906001:29	27	389661.35	1379510.43	_____	_____
63:01:0906001:29	28	389659.7	1379509.57	_____	_____

полное наименование должности

М.П.

подпись

инициалы, фамилия

КАДАСТРОВЫЙ ПЛАН ТЕРРИТОРИИ

Лист № 21 раздела 8

Всего листов раздела 8: 42

Всего разделов: 9

Всего листов: 89

« 05 » июля 2021 г. № 99/2021/402674387

Номер кадастрового квартала: 63:01:0906001

Сведения о характерных точках границ земельных участков:

Кадастровый номер земельного участка	Номера точек	Координаты		Описание закрепления на местности	Средняя квадратическая погрешность определения координат характерных точек границ земельного участка, м
		X	Y		
1	2	3	4	5	6
63:01:0906001:29	29	389648.57	1379508.52	_____	_____
63:01:0906001:29	1	389648.4	1379504.78	_____	_____
63:01:0906001:30	1	389950.85	1379358.08	_____	_____
63:01:0906001:30	2	389955.64	1379354.31	_____	_____
63:01:0906001:30	3	389957.77	1379357.03	_____	_____
63:01:0906001:30	4	389952.98	1379360.79	_____	_____
63:01:0906001:30	1	389950.85	1379358.08	_____	_____
63:01:0906001:31	1	389956.7	1379366.29	_____	_____
63:01:0906001:31	2	389961.86	1379362.24	_____	_____
63:01:0906001:31	3	389963.84	1379364.75	_____	_____
63:01:0906001:31	4	389958.68	1379368.81	_____	_____
63:01:0906001:31	1	389956.7	1379366.29	_____	_____
63:01:0906001:32	1	389957.77	1379357.03	_____	_____
63:01:0906001:32	2	389959.8	1379359.62	_____	_____
63:01:0906001:32	3	389954.8	1379363.56	_____	_____

полное наименование должности

М.П.

подпись

инициалы, фамилия

КАДАСТРОВЫЙ ПЛАН ТЕРРИТОРИИ

Лист № 22раздела 8 | Всего листов раздела 8: 42 | Всего разделов: 9 | Всего листов: 89

« 05 » июля 2021 г. № 99/2021/402674387

Номер кадастрового квартала: 63:01:0906001

Сведения о характерных точках границ земельных участков:

Кадастровый номер земельного участка	Номера точек	Координаты		Описание закрепления на местности	Средняя квадратическая погрешность определения координат характерных точек границ земельного участка, м
		X	Y		
1	2	3	4	5	6
63:01:0906001:32	4	389952.76	1379360.96	_____	_____
63:01:0906001:32	1	389957.77	1379357.03	_____	_____
63:01:0906001:33	1	389973.04	1379353.79	_____	_____
63:01:0906001:33	2	389967.84	1379357.8	_____	_____
63:01:0906001:33	3	389965.89	1379355.27	_____	_____
63:01:0906001:33	4	389971.08	1379351.25	_____	_____
63:01:0906001:33	1	389973.04	1379353.79	_____	_____
63:01:0906001:34	1	389977.01	1379358.87	_____	_____
63:01:0906001:34	2	389971.82	1379362.88	_____	_____
63:01:0906001:34	3	389969.86	1379360.34	_____	_____
63:01:0906001:34	4	389975.05	1379356.34	_____	_____
63:01:0906001:34	1	389977.01	1379358.87	_____	_____
63:01:0906001:35	1	389759.3	1379079.16	_____	_____
63:01:0906001:35	2	389761.79	1379082.55	_____	_____
63:01:0906001:35	3	389757.71	1379085.65	_____	_____

полное наименование должности

М.П.

подпись

инициалы, фамилия

Раздел 8

КАДАСТРОВЫЙ ПЛАН ТЕРРИТОРИИ

Лист № 23раздела 8

Всего листов раздела 8: 42

Всего разделов: 9

Всего листов: 89

« 05 » июля 2021 г. № 99/2021/402674387

Номер кадастрового квартала: 63:01:0906001

Сведения о характерных точках границ земельных участков:

Кадастровый номер земельного участка	Номера точек	Координаты		Описание закрепления на местности	Средняя квадратическая погрешность определения координат характерных точек границ земельного участка, м
		X	Y		
1	2	3	4	5	6
63:01:0906001:35	4	389755.35	1379082.41	_____	_____
63:01:0906001:35	1	389759.3	1379079.16	_____	_____
63:01:0906001:36	1	389719.36	1379020.54	_____	_____
63:01:0906001:36	2	389725.51	1379015.08	_____	_____
63:01:0906001:36	3	389766.55	1379067.59	_____	_____
63:01:0906001:36	4	389759.18	1379073.92	_____	_____
63:01:0906001:36	5	389752.33	1379080.27	_____	_____
63:01:0906001:36	6	389671.61	1379147.03	_____	_____
63:01:0906001:36	7	389669.34	1379150.71	_____	_____
63:01:0906001:36	8	389666.98	1379150.41	_____	_____
63:01:0906001:36	9	389663.83	1379133.49	_____	_____
63:01:0906001:36	10	389658.49	1379132.85	_____	_____
63:01:0906001:36	11	389658.42	1379128.24	_____	_____

63:01:0906001:36	12	389660.92	1379128.11	_____	_____
63:01:0906001:36	13	389660.13	1379112.6	_____	_____

полное наименование должности

М.П.

подпись

инициалы, фамилия

Раздел 8

КАДАСТРОВЫЙ ПЛАН ТЕРРИТОРИИ

Лист № 24 раздела 8

Всего листов раздела 8: 42

Всего разделов: 9

Всего листов: 89

« 05 » июля 2021 г. № 99/2021/402674387

Номер кадастрового квартала: 63:01:0906001

Сведения о характерных точках границ земельных участков:

Кадастровый номер земельного участка	Номера точек	Координаты		Описание закрепления на местности	Средняя квадратическая погрешность определения координат характерных точек границ земельного участка, м
		X	Y		
1	2	3	4	5	6
63:01:0906001:36	14	389642.07	1379113.89	_____	_____
63:01:0906001:36	15	389642.25	1379116.38	_____	_____
63:01:0906001:36	16	389622.42	1379117.68	_____	_____
63:01:0906001:36	17	389618.75	1379117.83	_____	_____
63:01:0906001:36	18	389615.7	1379068.89	_____	_____
63:01:0906001:36	19	389619.21	1379068.76	_____	_____
63:01:0906001:36	20	389638.74	1379065.97	_____	_____
63:01:0906001:36	21	389689.42	1379061.98	_____	_____
63:01:0906001:36	22	389687.98	1379041.05	_____	_____
63:01:0906001:36	23	389712.31	1379038.58	_____	_____

63:01:0906001:36	24	389712.16	1379035.95	_____	_____
63:01:0906001:36	25	389721.3	1379034.68	_____	_____
63:01:0906001:36	26	389720.12	1379024.72	_____	_____
63:01:0906001:36	1	389719.36	1379020.54	_____	_____
63:01:0906001:37	1	389768.19	1379102.99	_____	_____

полное наименование должности

М.П.

подпись

инициалы, фамилия

Раздел 8

КАДАСТРОВЫЙ ПЛАН ТЕРРИТОРИИ

Лист № 25 раздела 8

Всего листов раздела 8: 42

Всего разделов: 9

Всего листов: 89

« 05 » июля 2021 г. № 99/2021/402674387

Номер кадастрового квартала: 63:01:0906001

Сведения о характерных точках границ земельных участков:

Кадастровый номер земельного участка	Номера точек	Координаты		Описание закрепления на местности	Средняя квадратическая погрешность определения координат характерных точек границ земельного участка, м
		X	Y		
1	2	3	4	5	6
63:01:0906001:37	2	389773.54	1379098.92	_____	_____
63:01:0906001:37	3	389775.9	1379101.96	_____	_____
63:01:0906001:37	4	389770.56	1379105.92	_____	_____
63:01:0906001:37	1	389768.19	1379102.99	_____	_____
63:01:0906001:38	1	389766.07	1379089.33	_____	_____
63:01:0906001:38	2	389768.53	1379092.48	_____	_____
63:01:0906001:38	3	389763.18	1379096.45	_____	_____

63:01:0906001:38	4	389760.72	1379093.29	_____	_____
63:01:0906001:38	1	389766.07	1379089.33	_____	_____
63:01:0906001:39	1	389984.94	1379369.02	_____	_____
63:01:0906001:39	2	389979.76	1379373.12	_____	_____
63:01:0906001:39	3	389977.77	1379370.57	_____	_____
63:01:0906001:39	4	389982.95	1379366.48	_____	_____
63:01:0906001:39	1	389984.94	1379369.02	_____	_____
63:01:0906001:542	1	389959.78	1379347.58	_____	_____

полное наименование должности

М.П.

подпись

инициалы, фамилия

Раздел 8

КАДАСТРОВЫЙ ПЛАН ТЕРРИТОРИИ

Лист № 26раздела 8

Всего листов раздела 8: 42

Всего разделов: 9

Всего листов: 89

« 05 » июля 2021 г. № 99/2021/402674387

Номер кадастрового квартала: 63:01:0906001

Сведения о характерных точках границ земельных участков:

Кадастровый номер земельного участка	Номера точек	Координаты		Описание закрепления на местности	Средняя квадратическая погрешность определения координат характерных точек границ земельного участка, м
		X	Y		
1	2	3	4	5	6
63:01:0906001:542	2	389964.98	1379343.43	_____	_____
63:01:0906001:542	3	389967.12	1379346.17	_____	_____
63:01:0906001:542	4	389961.91	1379350.23	_____	_____
63:01:0906001:542	1	389959.78	1379347.58	_____	_____

63:01:0906001:543	1	389963.89	1379352.77	_____	_____
63:01:0906001:543	2	389969.1	1379348.71	_____	_____
63:01:0906001:543	3	389971.08	1379351.25	_____	_____
63:01:0906001:543	4	389965.86	1379355.29	_____	_____
63:01:0906001:543	1	389963.89	1379352.77	_____	_____
63:01:0906001:544	1	389977.01	1379358.87	_____	_____
63:01:0906001:544	2	389978.99	1379361.41	_____	_____
63:01:0906001:544	3	389973.78	1379365.46	_____	_____
63:01:0906001:544	4	389971.79	1379362.91	_____	_____
63:01:0906001:544	1	389977.01	1379358.87	_____	_____
63:01:0906001:545	1	389978.99	1379361.41	_____	_____

полное наименование должности

М.П.

подпись

инициалы, фамилия

Раздел 8

КАДАСТРОВЫЙ ПЛАН ТЕРРИТОРИИ

Лист № 27раздела 8

Всего листов раздела 8: 42

Всего разделов: 9

Всего листов: 89

« 05 » июля 2021 г. № 99/2021/402674387

Номер кадастрового квартала: 63:01:0906001

Сведения о характерных точках границ земельных участков:

Кадастровый номер земельного участка	Номера точек	Координаты		Описание закрепления на местности	Средняя квадратическая погрешность определения координат характерных точек границ земельного участка, м
		X	Y		
1	2	3	4	5	6
63:01:0906001:545	2	389980.97	1379363.94	_____	_____

63:01:0906001:545	3	389975.78	1379368.02	_____	_____
63:01:0906001:545	4	389973.78	1379365.46	_____	_____
63:01:0906001:545	1	389978.99	1379361.41	_____	_____
63:01:0906001:546	1	389979.76	1379373.13	_____	_____
63:01:0906001:546	2	389984.94	1379369.02	_____	_____
63:01:0906001:546	3	389986.91	1379371.56	_____	_____
63:01:0906001:546	4	389981.75	1379375.68	_____	_____
63:01:0906001:546	1	389979.76	1379373.13	_____	_____
63:01:0906001:548	1	389983.73	1379378.22	_____	_____
63:01:0906001:548	2	389988.89	1379374.1	_____	_____
63:01:0906001:548	3	389990.87	1379376.64	_____	_____
63:01:0906001:548	4	389985.71	1379380.76	_____	_____
63:01:0906001:548	1	389983.73	1379378.22	_____	_____
63:01:0906001:550	1	389976.14	1379380.25	_____	_____

полное наименование должности

М.П.

подпись

инициалы, фамилия

Раздел 8

КАДАСТРОВЫЙ ПЛАН ТЕРРИТОРИИ

Лист № 28раздела 8

Всего листов раздела 8: 42

Всего разделов: 9

Всего листов: 89

« 05 » июля 2021 г. № 99/2021/402674387

Номер кадастрового квартала: 63:01:0906001

Сведения о характерных точках границ земельных участков:

	Номера точек	Координаты		
--	--------------	------------	--	--

Кадастровый номер земельного участка		X	Y	Описание закрепления на местности	Средняя квадратическая погрешность определения координат характерных точек границ земельного участка, м
1	2	3	4	5	6
63:01:0906001:550	2	389971.24	1379384.05	_____	_____
63:01:0906001:550	3	389969.29	1379381.51	_____	_____
63:01:0906001:550	4	389974.2	1379377.71	_____	_____
63:01:0906001:550	1	389976.14	1379380.25	_____	_____
63:01:0906001:551	1	389971.78	1379374.82	_____	_____
63:01:0906001:551	2	389973.77	1379377.35	_____	_____
63:01:0906001:551	3	389968.58	1379381.42	_____	_____
63:01:0906001:551	4	389966.59	1379378.89	_____	_____
63:01:0906001:551	1	389971.78	1379374.82	_____	_____
63:01:0906001:553	1	389955.25	1379363.21	_____	_____
63:01:0906001:553	2	389959.8	1379359.61	_____	_____
63:01:0906001:553	3	389961.86	1379362.23	_____	_____
63:01:0906001:553	4	389957.3	1379365.82	_____	_____
63:01:0906001:553	1	389955.25	1379363.21	_____	_____
63:01:0906001:576	1	389674.76	1379333.99	_____	_____

полное наименование должности

М.П.

подпись

инициалы, фамилия

Раздел 8

КАДАСТРОВЫЙ ПЛАН ТЕРРИТОРИИ

Лист № 29раздела 8

Всего листов раздела 8: 42

Всего разделов: 9

Всего листов: 89

« 05 » июля 2021 г. № 99/2021/402674387

Номер кадастрового квартала: 63:01:0906001

Сведения о характерных точках границ земельных участков:					
Кадастровый номер земельного участка	Номера точек	Координаты		Описание закрепления на местности	Средняя квадратическая погрешность определения координат характерных точек границ земельного участка, м
		X	Y		
1	2	3	4	5	6
63:01:0906001:576	2	389650.45	1379359.25	_____	_____
63:01:0906001:576	3	389650.67	1379363.5	_____	_____
63:01:0906001:576	4	389646.13	1379363.63	_____	_____
63:01:0906001:576	5	389643.27	1379363.72	_____	_____
63:01:0906001:576	6	389643.16	1379361.59	_____	_____
63:01:0906001:576	7	389642.47	1379361.61	_____	_____
63:01:0906001:576	8	389640.37	1379361.68	_____	_____
63:01:0906001:576	9	389640.32	1379358.3	_____	_____
63:01:0906001:576	10	389642.26	1379358.27	_____	_____
63:01:0906001:576	11	389642.11	1379348.18	_____	_____
63:01:0906001:576	12	389643.01	1379345.39	_____	_____
63:01:0906001:576	13	389647.12	1379335.4	_____	_____
63:01:0906001:576	1	389674.76	1379333.99	_____	_____
63:01:0719007:580	1	389843.67	1379182.04	_____	_____
63:01:0719007:580	2	389897.84	1379252.7	_____	_____

полное наименование должности

М.П.

подпись

инициалы, фамилия

КАДАСТРОВЫЙ ПЛАН ТЕРРИТОРИИ

Лист № 30раздела 8

Всего листов раздела 8: 42

Всего разделов: 9

Всего листов: 89

« 05 » июля 2021 г. № 99/2021/402674387

Номер кадастрового квартала: 63:01:0906001

Сведения о характерных точках границ земельных участков:

Кадастровый номер земельного участка	Номера точек	Координаты		Описание закрепления на местности	Средняя квадратическая погрешность определения координат характерных точек границ земельного участка, м
		X	Y		
1	2	3	4	5	6
63:01:0719007:580	3	389880.62	1379262.06	_____	_____
63:01:0719007:580	4	389848.02	1379279.22	_____	_____
63:01:0719007:580	5	389809.22	1379312.3	_____	_____
63:01:0719007:580	6	389788.73	1379337.61	_____	_____
63:01:0719007:580	7	389787.52	1379341.19	_____	_____
63:01:0719007:580	8	389749.19	1379331.05	_____	_____
63:01:0719007:580	9	389732.51	1379297.46	_____	_____
63:01:0719007:580	10	389704.24	1379300.64	_____	_____
63:01:0719007:580	11	389704.75	1379293.8	_____	_____
63:01:0719007:580	12	389704.76	1379292.18	_____	_____
63:01:0719007:580	13	389705.33	1379234.51	_____	_____
63:01:0719007:580	14	389699.17	1379221.09	_____	_____
63:01:0719007:580	15	389675.05	1379168.73	_____	_____
63:01:0719007:580	16	389759.5	1379101.91	_____	_____
63:01:0719007:580	17	389814.45	1379173.99	_____	_____

полное наименование должности

М.П.

подпись

инициалы, фамилия

КАДАСТРОВЫЙ ПЛАН ТЕРРИТОРИИ

Лист № 31раздела 8	Всего листов раздела 8: 42	Всего разделов: 9	Всего листов: 89
« 05 » июля 2021 г. № 99/2021/402674387			
Номер кадастрового квартала: 63:01:0906001			

Сведения о характерных точках границ земельных участков:

Кадастровый номер земельного участка	Номера точек	Координаты		Описание закрепления на местности	Средняя квадратическая погрешность определения координат характерных точек границ земельного участка, м
		X	Y		
1	2	3	4	5	6
63:01:0719007:580	18	389817.81	1379177.58	_____	_____
63:01:0719007:580	19	389824.01	1379181.08	_____	_____
63:01:0719007:580	20	389823.03	1379182.82	_____	_____
63:01:0719007:580	21	389830.76	1379190.79	_____	_____
63:01:0719007:580	1	389843.67	1379182.04	_____	_____
63:01:0906001:1016	1	389684.42	1379033.11	_____	_____
63:01:0906001:1016	2	389686.34	1379062.22	_____	_____
63:01:0906001:1016	3	389638.74	1379065.97	_____	_____
63:01:0906001:1016	4	389619.84	1379068.67	_____	_____
63:01:0906001:1016	5	389616.21	1379013.67	_____	_____
63:01:0906001:1016	6	389617.3	1379011.69	_____	_____
63:01:0906001:1016	7	389621.29	1379011.08	_____	_____
63:01:0906001:1016	8	389622.84	1379034.14	_____	_____
63:01:0906001:1016	9	389635.82	1379033.26	_____	_____
63:01:0906001:1016	10	389636.74	1379033.2	_____	_____

полное наименование должности

М.П.

подпись

инициалы, фамилия

Раздел 8

КАДАСТРОВЫЙ ПЛАН ТЕРРИТОРИИ

Лист № 32раздела 8

Всего листов раздела 8: 42

Всего разделов: 9

Всего листов: 89

« 05 » июля 2021 г. № 99/2021/402674387

Номер кадастрового квартала: 63:01:0906001

Сведения о характерных точках границ земельных участков:

Кадастровый номер земельного участка	Номера точек	Координаты		Описание закрепления на местности	Средняя квадратическая погрешность определения координат характерных точек границ земельного участка, м
		X	Y		
1	2	3	4	5	6
63:01:0906001:1016	11	389638.29	1379033.1	_____	_____
63:01:0906001:1016	12	389637.99	1379028.11	_____	_____
63:01:0906001:1016	13	389641.35	1379027.88	_____	_____
63:01:0906001:1016	14	389641.6	1379031.38	_____	_____
63:01:0906001:1016	15	389644.14	1379031.2	_____	_____
63:01:0906001:1016	16	389667.66	1379044.13	_____	_____
63:01:0906001:1016	17	389672.16	1379043.82	_____	_____
63:01:0906001:1016	18	389672.24	1379044.94	_____	_____
63:01:0906001:1016	19	389679.22	1379044.45	_____	_____
63:01:0906001:1016	20	389678.93	1379040.35	_____	_____
63:01:0906001:1016	21	389671.95	1379040.86	_____	_____
63:01:0906001:1016	22	389672.01	1379041.83	_____	_____
63:01:0906001:1016	23	389667.71	1379042.12	_____	_____

63:01:0906001:1016	24	389646.57	1379030.66	_____	_____
63:01:0906001:1016	25	389646.34	1379027.54	_____	_____

полное наименование должности

М.П.

подпись

инициалы, фамилия

Раздел 8

КАДАСТРОВЫЙ ПЛАН ТЕРРИТОРИИ

Лист № 33раздела 8

Всего листов раздела 8: 42

Всего разделов: 9

Всего листов: 89

« 05 » июля 2021 г. № 99/2021/402674387

Номер кадастрового квартала: 63:01:0906001

Сведения о характерных точках границ земельных участков:

Кадастровый номер земельного участка	Номера точек	Координаты		Описание закрепления на местности	Средняя квадратическая погрешность определения координат характерных точек границ земельного участка, м
		X	Y		
1	2	3	4	5	6
63:01:0906001:1016	26	389659.7	1379026.65	_____	_____
63:01:0906001:1016	27	389659.91	1379030.04	_____	_____
63:01:0906001:1016	28	389662.4	1379029.89	_____	_____
63:01:0906001:1016	29	389662.25	1379027.24	_____	_____
63:01:0906001:1016	30	389667.69	1379026.87	_____	_____
63:01:0906001:1016	31	389667.64	1379026.13	_____	_____
63:01:0906001:1016	32	389669.34	1379025.99	_____	_____
63:01:0906001:1016	33	389669.74	1379031.97	_____	_____
63:01:0906001:1016	34	389673	1379031.77	_____	_____
63:01:0906001:1016	35	389673.01	1379031.85	_____	_____

63:01:0906001:1016	36	389674.69	1379031.73	_____	_____
63:01:0906001:1016	37	389674.75	1379032.58	_____	_____
63:01:0906001:1016	38	389679.06	1379032.29	_____	_____
63:01:0906001:1016	39	389679.14	1379033.46	_____	_____
63:01:0906001:1016	1	389684.42	1379033.11	_____	_____

полное наименование должности

М.П.

подпись

инициалы, фамилия

Раздел 8

КАДАСТРОВЫЙ ПЛАН ТЕРРИТОРИИ

Лист № 34 раздела 8

Всего листов раздела 8: 42

Всего разделов: 9

Всего листов: 89

« 05 » июля 2021 г. № 99/2021/402674387

Номер кадастрового квартала: 63:01:0906001

Сведения о характерных точках границ земельных участков:

Кадастровый номер земельного участка	Номера точек	Координаты		Описание закрепления на местности	Средняя квадратическая погрешность определения координат характерных точек границ земельного участка, м
		X	Y		
1	2	3	4	5	6
63:01:0906001:1120	1	389671.3	1379427.27	_____	_____
63:01:0906001:1120	2	389670.07	1379423.53	_____	_____
63:01:0906001:1120	3	389675.81	1379421.78	_____	_____
63:01:0906001:1120	4	389684.02	1379422.7	_____	_____
63:01:0906001:1120	5	389687.85	1379427.33	_____	_____
63:01:0906001:1120	6	389691.29	1379434.08	_____	_____
63:01:0906001:1120	7	389681.28	1379444.47	_____	_____

63:01:0906001:1120	8	389680.73	1379437.74	_____	_____
63:01:0906001:1120	9	389680.69	1379435.42	_____	_____
63:01:0906001:1120	10	389678.43	1379429.18	_____	_____
63:01:0906001:1120	11	389678.09	1379428.12	_____	_____
63:01:0906001:1120	12	389676.96	1379425.15	_____	_____
63:01:0906001:1120	1	389671.3	1379427.27	_____	_____
63:01:0906001:1160	1	389703.59	1379310.17	_____	_____
63:01:0906001:1160	2	389703.73	1379319.89	_____	_____

полное наименование должности

М.П.

подпись

инициалы, фамилия

Раздел 8

КАДАСТРОВЫЙ ПЛАН ТЕРРИТОРИИ

Лист № 35 раздела 8

Всего листов раздела 8: 42

Всего разделов: 9

Всего листов: 89

« 05 » июля 2021 г. № 99/2021/402674387

Номер кадастрового квартала: 63:01:0906001

Сведения о характерных точках границ земельных участков:

Кадастровый номер земельного участка	Номера точек	Координаты		Описание закрепления на местности	Средняя квадратическая погрешность определения координат характерных точек границ земельного участка, м
		X	Y		
1	2	3	4	5	6
63:01:0906001:1160	3	389686.51	1379320.71	_____	_____
63:01:0906001:1160	4	389683.24	1379323.22	_____	_____
63:01:0906001:1160	5	389675.02	1379322.88	_____	_____
63:01:0906001:1160	6	389637.9	1379322.99	_____	_____

63:01:0906001:1160	7	389636.04	1379322.5	_____	_____
63:01:0906001:1160	8	389633.57	1379283.66	_____	_____
63:01:0906001:1160	9	389630.26	1379231.89	_____	_____
63:01:0906001:1160	10	389637.13	1379230.74	_____	_____
63:01:0906001:1160	11	389639.66	1379272.97	_____	_____
63:01:0906001:1160	12	389638.84	1379273.02	_____	_____
63:01:0906001:1160	13	389638.96	1379275.07	_____	_____
63:01:0906001:1160	14	389637.97	1379275.1	_____	_____
63:01:0906001:1160	15	389638.02	1379277.45	_____	_____
63:01:0906001:1160	16	389639.02	1379277.4	_____	_____
63:01:0906001:1160	17	389639.33	1379283.08	_____	_____

полное наименование должности

М.П.

подпись

инициалы, фамилия

Раздел 8

КАДАСТРОВЫЙ ПЛАН ТЕРРИТОРИИ

Лист № 36раздела 8

Всего листов раздела 8: 42

Всего разделов: 9

Всего листов: 89

« 05 » июля 2021 г. № 99/2021/402674387

Номер кадастрового квартала: 63:01:0906001

Сведения о характерных точках границ земельных участков:

Кадастровый номер земельного участка	Номера точек	Координаты		Описание закрепления на местности	Средняя квадратическая погрешность определения координат характерных точек границ земельного участка, м
		X	Y		
1	2	3	4	5	6
63:01:0906001:1160	18	389640.15	1379283.04	_____	_____

63:01:0906001:1160	19	389640.22	1379283.52	_____	_____
63:01:0906001:1160	20	389646.13	1379283.19	_____	_____
63:01:0906001:1160	21	389647.95	1379313.9	_____	_____
63:01:0906001:1160	22	389679.24	1379312.15	_____	_____
63:01:0906001:1160	23	389680.24	1379312.05	_____	_____
63:01:0906001:1160	24	389689.74	1379311.07	_____	_____
63:01:0906001:1160	25	389692.13	1379311.17	_____	_____
63:01:0906001:1160	26	389693.67	1379311.03	_____	_____
63:01:0906001:1160	27	389695.65	1379310.86	_____	_____
63:01:0906001:1160	1	389703.59	1379310.17	_____	_____
63:01:0906001:1177	1	386317.35	1380173.9	_____	_____
63:01:0906001:1177	2	386315.45	1380184.51	_____	_____
63:01:0906001:1177	3	386303.86	1380182.59	_____	_____
63:01:0906001:1177	4	386305.71	1380172.18	_____	_____

полное наименование должности

М.П.

подпись

инициалы, фамилия

Раздел 8

КАДАСТРОВЫЙ ПЛАН ТЕРРИТОРИИ

Лист № 37раздела 8

Всего листов раздела 8: 42

Всего разделов: 9

Всего листов: 89

« 05 » июля 2021 г. № 99/2021/402674387

Номер кадастрового квартала: 63:01:0906001

Сведения о характерных точках границ земельных участков:

	Номера точек	Координаты		
--	--------------	------------	--	--

Кадастровый номер земельного участка		X	Y	Описание закрепления на местности	Средняя квадратическая погрешность определения координат характерных точек границ земельного участка, м
1	2	3	4	5	6
63:01:0906001:1177	1	386317.35	1380173.9	_____	_____
63:01:0906001:1178	1	386320.95	1380174.42	_____	_____
63:01:0906001:1178	2	386320.47	1380177.04	_____	_____
63:01:0906001:1178	3	386320.09	1380179.21	_____	_____
63:01:0906001:1178	4	386317.68	1380192.82	_____	_____
63:01:0906001:1178	5	386317.45	1380194.12	_____	_____
63:01:0906001:1178	6	386302.2	1380191.88	_____	_____
63:01:0906001:1178	7	386303.86	1380182.59	_____	_____
63:01:0906001:1178	8	386315.45	1380184.51	_____	_____
63:01:0906001:1178	9	386317.35	1380173.9	_____	_____
63:01:0906001:1178	1	386320.95	1380174.42	_____	_____
63:01:0906001:1190	1	389706.87	1379360.7	_____	_____
63:01:0906001:1190	2	389707.38	1379390.49	_____	_____
63:01:0906001:1190	3	389707.54	1379400.01	_____	_____
63:01:0906001:1190	4	389709.85	1379414.83	_____	_____

полное наименование должности

М.П.

подпись

инициалы, фамилия

Раздел 8

КАДАСТРОВЫЙ ПЛАН ТЕРРИТОРИИ

Лист № 38раздела 8

Всего листов раздела 8: 42

Всего разделов: 9

Всего листов: 89

« 05 » июля 2021 г. № 99/2021/402674387

Номер кадастрового квартала: 63:01:0906001

Сведения о характерных точках границ земельных участков:					
Кадастровый номер земельного участка	Номера точек	Координаты		Описание закрепления на местности	Средняя квадратическая погрешность определения координат характерных точек границ земельного участка, м
		X	Y		
1	2	3	4	5	6
63:01:0906001:1190	5	389691.29	1379434.08	_____	_____
63:01:0906001:1190	6	389687.85	1379427.33	_____	_____
63:01:0906001:1190	7	389684.02	1379422.7	_____	_____
63:01:0906001:1190	8	389675.81	1379421.78	_____	_____
63:01:0906001:1190	9	389670.07	1379423.53	_____	_____
63:01:0906001:1190	10	389671.3	1379427.27	_____	_____
63:01:0906001:1190	11	389672.49	1379430.22	_____	_____
63:01:0906001:1190	12	389659.66	1379433.75	_____	_____
63:01:0906001:1190	13	389654.27	1379430.89	_____	_____
63:01:0906001:1190	14	389646.91	1379426.97	_____	_____
63:01:0906001:1190	15	389644.59	1379393.33	_____	_____
63:01:0906001:1190	16	389692.51	1379391.16	_____	_____
63:01:0906001:1190	17	389693.13	1379389.05	_____	_____
63:01:0906001:1190	18	389694.16	1379376.92	_____	_____
63:01:0906001:1190	19	389694.01	1379360.78	_____	_____

полное наименование должности

М.П.

подпись

инициалы, фамилия

КАДАСТРОВЫЙ ПЛАН ТЕРРИТОРИИ

Лист № 39раздела 8

Всего листов раздела 8: 42

Всего разделов: 9

Всего листов: 89

« 05 » июля 2021 г. № 99/2021/402674387

Номер кадастрового квартала: 63:01:0906001

Сведения о характерных точках границ земельных участков:

Кадастровый номер земельного участка	Номера точек	Координаты		Описание закрепления на местности	Средняя квадратическая погрешность определения координат характерных точек границ земельного участка, м
		X	Y		
1	2	3	4	5	6
63:01:0906001:1190	1	389706.87	1379360.7	_____	_____
63:01:0906001:1194	1	389706.31	1379328.59	_____	_____
63:01:0906001:1194	2	389706.87	1379360.7	_____	_____
63:01:0906001:1194	3	389694.01	1379360.78	_____	_____
63:01:0906001:1194	4	389694.16	1379376.92	_____	_____
63:01:0906001:1194	5	389693.13	1379389.05	_____	_____
63:01:0906001:1194	6	389692.51	1379391.16	_____	_____
63:01:0906001:1194	7	389644.59	1379393.33	_____	_____
63:01:0906001:1194	8	389642.55	1379363.75	_____	_____
63:01:0906001:1194	9	389643.27	1379363.72	_____	_____
63:01:0906001:1194	10	389646.13	1379363.63	_____	_____
63:01:0906001:1194	11	389650.67	1379363.5	_____	_____
63:01:0906001:1194	12	389650.45	1379359.25	_____	_____
63:01:0906001:1194	13	389674.76	1379333.99	_____	_____
63:01:0906001:1194	14	389674.95	1379328.97	_____	_____

полное наименование должности

М.П.

подпись

инициалы, фамилия

КАДАСТРОВЫЙ ПЛАН ТЕРРИТОРИИ

Лист № 40раздела 8 | Всего листов раздела 8: 42 | Всего разделов: 9 | Всего листов: 89

« 05 » июля 2021 г. № 99/2021/402674387

Номер кадастрового квартала: 63:01:0906001

Сведения о характерных точках границ земельных участков:

Кадастровый номер земельного участка	Номера точек	Координаты		Описание закрепления на местности	Средняя квадратическая погрешность определения координат характерных точек границ земельного участка, м
		X	Y		
1	2	3	4	5	6
63:01:0906001:1194	15	389693.84	1379328.74	_____	_____
63:01:0906001:1194	1	389706.31	1379328.59	_____	_____
63:01:0906001:1256	1	389935.37	1379324.1	_____	_____
63:01:0906001:1256	2	389955.22	1379350.67	_____	_____
63:01:0906001:1256	3	389956.79	1379352.57	_____	_____
63:01:0906001:1256	4	389949.62	1379358.29	_____	_____
63:01:0906001:1256	5	389976.5	1379393.36	_____	_____
63:01:0906001:1256	6	389883.81	1379467.59	_____	_____
63:01:0906001:1256	7	389880.87	1379464.33	_____	_____
63:01:0906001:1256	8	389845.59	1379414.93	_____	_____
63:01:0906001:1256	9	389847.21	1379411.12	_____	_____
63:01:0906001:1256	10	389792.8	1379342.59	_____	_____
63:01:0906001:1256	11	389787.52	1379341.19	_____	_____
63:01:0906001:1256	12	389788.73	1379337.61	_____	_____
63:01:0906001:1256	13	389809.22	1379312.3	_____	_____

полное наименование должности

М.П.

подпись

инициалы, фамилия

Раздел 8

КАДАСТРОВЫЙ ПЛАН ТЕРРИТОРИИ

Лист № 41 раздела 8

Всего листов раздела 8: 42

Всего разделов: 9

Всего листов: 89

« 05 » июля 2021 г. № 99/2021/402674387

Номер кадастрового квартала: 63:01:0906001

Сведения о характерных точках границ земельных участков:

Кадастровый номер земельного участка	Номера точек	Координаты		Описание закрепления на местности	Средняя квадратическая погрешность определения координат характерных точек границ земельного участка, м
		X	Y		
1	2	3	4	5	6
63:01:0906001:1256	14	389848.02	1379279.22	_____	_____
63:01:0906001:1256	15	389880.62	1379262.06	_____	_____
63:01:0906001:1256	16	389897.03	1379282.6	_____	_____
63:01:0906001:1256	17	389931.69	1379326.68	_____	_____
63:01:0906001:1256	1	389935.37	1379324.1	_____	_____
63:01:0906001:1257	1	389792.8	1379342.59	_____	_____
63:01:0906001:1257	2	389847.21	1379411.12	_____	_____
63:01:0906001:1257	3	389845.59	1379414.93	_____	_____
63:01:0906001:1257	4	389880.87	1379464.33	_____	_____
63:01:0906001:1257	5	389855.95	1379484.25	_____	_____
63:01:0906001:1257	6	389825.23	1379507.16	_____	_____
63:01:0906001:1257	7	389816.64	1379513.4	_____	_____
63:01:0906001:1257	8	389805.43	1379521.43	_____	_____

63:01:0906001:1257	9	389707.51	1379398.15	_____	_____
63:01:0906001:1257	10	389707.38	1379390.49	_____	_____

полное наименование должности

М.П.

подпись

инициалы, фамилия

Раздел 8

КАДАСТРОВЫЙ ПЛАН ТЕРРИТОРИИ

Лист № 42 раздела 8

Всего листов раздела 8: 42

Всего разделов: 9

Всего листов: 89

« 05 » июля 2021 г. № 99/2021/402674387

Номер кадастрового квартала: 63:01:0906001

Сведения о характерных точках границ земельных участков:

Кадастровый номер земельного участка	Номера точек	Координаты		Описание закрепления на местности	Средняя квадратическая погрешность определения координат характерных точек границ земельного участка, м
		X	Y		
1	2	3	4	5	6
63:01:0906001:1257	11	389706.87	1379360.7	_____	_____
63:01:0906001:1257	12	389706.31	1379328.59	_____	_____
63:01:0906001:1257	13	389704.72	1379328.6	_____	_____
63:01:0906001:1257	14	389703.73	1379319.89	_____	_____
63:01:0906001:1257	15	389703.59	1379310.17	_____	_____
63:01:0906001:1257	16	389703.58	1379309.78	_____	_____
63:01:0906001:1257	17	389704.36	1379309.68	_____	_____
63:01:0906001:1257	18	389703.99	1379303.82	_____	_____
63:01:0906001:1257	19	389704.24	1379300.64	_____	_____
63:01:0906001:1257	20	389732.51	1379297.46	_____	_____

63:01:0906001:1257	21	389749.19	1379331.05	_____	_____
63:01:0906001:1257	22	389787.52	1379341.19	_____	_____
63:01:0906001:1257	1	389792.8	1379342.59	_____	_____

Раздел 9

КАДАСТРОВЫЙ ПЛАН ТЕРРИТОРИИ

Лист № 1раздела 9

Всего листов раздела 9: 6

Всего разделов: 9

Всего листов: 89

« 05 » июля 2021 г. № 99/2021/402674387

Номер кадастрового квартала: 63:01:0906001

Описание местоположения границ зданий, сооружений, объектов незавершенного строительства на земельном участке

Сведения о координатах характерных точек контура объекта недвижимости:

Кадастровый номер здания, сооружения, объекта незавершенного строительства	Номера точек контура	Координаты		Радиус (R)	Средняя квадратическая погрешность определения координат характерных точек контура, м	Глубина, высота, м	
		X	Y			H1	H2
1	2	3	4	5	6	7	8
63:01:0719007:533	1	389852.03	1379344.51	_____	0.1	_____	_____
63:01:0719007:533	2	389861.16	1379356.19	_____	0.1	_____	_____
63:01:0719007:533	3	389855.24	1379360.82	_____	0.1	_____	_____
63:01:0719007:533	4	389846.11	1379349.14	_____	0.1	_____	_____
63:01:0719007:533	1	389852.03	1379344.51	_____	0.1	_____	_____
63:01:0906001:577	1	389635.83	1379033.26	_____	0.1	_____	_____
63:01:0906001:577	2	389638.02	1379066.07	_____	0.1	_____	_____
63:01:0906001:577	3	389625.09	1379067.46	_____	0.1	_____	_____

63:01:0906001:577	4	389622.84	1379034.14	_____	0.1	_____	_____
63:01:0906001:577	1	389635.83	1379033.26	_____	0.1	_____	_____
63:01:0906001:590	1	389914.56	1379389.24	_____	0.1	_____	_____
63:01:0906001:590	2	389934.09	1379413.6	_____	0.1	_____	_____
63:01:0906001:590	3	389909.58	1379433.25	_____	0.1	_____	_____
63:01:0906001:590	4	389890.05	1379408.89	_____	0.1	_____	_____
63:01:0906001:590	1	389914.56	1379389.24	_____	0.1	_____	_____

полное наименование должности

М.П.

подпись

инициалы, фамилия

Раздел 9

КАДАСТРОВЫЙ ПЛАН ТЕРРИТОРИИ

Лист № 2раздела 9

Всего листов раздела 9: 6

Всего разделов: 9

Всего листов: 89

« 05 » июля 2021 г. № 99/2021/402674387

Номер кадастрового квартала: 63:01:0906001

Сведения о координатах характерных точек контура объекта недвижимости:

Кадастровый номер здания, сооружения, объекта незавершенного строительства	Номера точек контура	Координаты		Радиус (R)	Средняя квадратическая погрешность определения координат характерных точек контура, м	Глубина, высота, м	
		X	Y			H1	H2
1	2	3	4	5	6	7	8
63:01:0906001:1260	1	389859.46	1379442.27	_____	0.1	_____	_____
63:01:0906001:1260	2	389862.9	1379446.5	_____	0.1	_____	_____
63:01:0906001:1260	3	389853.26	1379454.34	_____	0.1	_____	_____
63:01:0906001:1260	4	389849.82	1379450.1	_____	0.1	_____	_____

63:01:0906001:1263	1	389823.76	1379181.32	_____	0.1	_____	_____
63:01:0906001:1263	2	389820.74	1379186.71	_____	0.1	_____	_____
63:01:0906001:1263	3	389806.99	1379179.01	_____	0.1	_____	_____
63:01:0906001:1263	4	389810.01	1379173.62	_____	0.1	_____	_____
63:01:0906001:1263	1	389823.76	1379181.32	_____	0.1	_____	_____
63:01:0906001:1264	1	389708.98	1379336.26	_____	0.1	_____	_____
63:01:0906001:1264	2	389709.35	1379340.41	_____	0.1	_____	_____
63:01:0906001:1264	3	389706.4	1379340.67	_____	0.1	_____	_____
63:01:0906001:1264	4	389706.03	1379336.52	_____	0.1	_____	_____
63:01:0906001:1264	1	389708.98	1379336.26	_____	0.1	_____	_____
63:01:0906001:1265	1	389937.97	1379328.11	_____	0.1	_____	_____
63:01:0906001:1265	2	389942.16	1379333.35	_____	0.1	_____	_____
63:01:0906001:1265	3	389937.61	1379336.99	_____	0.1	_____	_____
63:01:0906001:1265	4	389933.42	1379331.75	_____	0.1	_____	_____
63:01:0906001:1265	1	389937.97	1379328.11	_____	0.1	_____	_____

полное наименование должности

М.П.

подпись

инициалы, фамилия

Раздел 9

КАДАСТРОВЫЙ ПЛАН ТЕРРИТОРИИ

Лист № 4раздела 9

Всего листов раздела 9: 6

Всего разделов: 9

Всего листов: 89

« 05 » июля 2021 г. № 99/2021/402674387

Номер кадастрового квартала: 63:01:0906001

Сведения о координатах характерных точек контура объекта недвижимости:

Кадастровый номер здания, сооружения, объекта незавершенного строительства	Номера точек контура	Координаты		Радиус (R)	Средняя квадратическая погрешность определения координат характерных точек контура, м	Глубина, высота, м	
		X	Y			H1	H2
1	2	3	4	5	6	7	8
63:01:0906001:1266	1	389710.37	1379302.08	_____	0.1	_____	_____
63:01:0906001:1266	2	389710.77	1379318.08	_____	0.1	_____	_____
63:01:0906001:1266	3	389703.87	1379318.33	_____	0.1	_____	_____
63:01:0906001:1266	4	389703.56	1379309.76	_____	0.1	_____	_____
63:01:0906001:1266	5	389704.76	1379309.71	_____	0.1	_____	_____
63:01:0906001:1266	6	389704.65	1379306.74	_____	0.1	_____	_____
63:01:0906001:1266	7	389705.03	1379306.71	_____	0.1	_____	_____
63:01:0906001:1266	8	389704.87	1379302.2	_____	0.1	_____	_____
63:01:0906001:1266	1	389710.37	1379302.08	_____	0.1	_____	_____
63:01:0906001:1267	1	389788.63	1379466.5	_____	0.1	_____	_____
63:01:0906001:1267	2	389791.6	1379470.58	_____	0.1	_____	_____
63:01:0906001:1267	3	389789.24	1379472.34	_____	0.1	_____	_____
63:01:0906001:1267	4	389786.25	1379468.23	_____	0.1	_____	_____
63:01:0906001:1267	1	389788.63	1379466.5	_____	0.1	_____	_____
63:01:0906001:1267	1	389791.6	1379470.58	_____	0.1	_____	_____

полное наименование должности

М.П.

подпись

инициалы, фамилия

Раздел 9

КАДАСТРОВЫЙ ПЛАН ТЕРРИТОРИИ

Лист № 5раздела 9

Всего листов раздела 9: 6

Всего разделов: 9

Всего листов: 89

« 05 » июля 2021 г. № 99/2021/402674387

Номер кадастрового квартала: 63:01:0906001

Сведения о координатах характерных точек контура объекта недвижимости:

Кадастровый номер здания, сооружения, объекта незавершенного строительства	Номера точек контура	Координаты		Радиус (R)	Средняя квадратическая погрешность определения координат характерных точек контура, м	Глубина, высота, м	
		X	Y			H1	H2
1	2	3	4	5	6	7	8
63:01:0906001:1267	2	389794.49	1379474.54	_____	0.1	_____	_____
63:01:0906001:1267	3	389792.59	1379475.92	_____	0.1	_____	_____
63:01:0906001:1267	4	389798.02	1379483.37	_____	0.1	_____	_____
63:01:0906001:1267	5	389793.39	1379486.74	_____	0.1	_____	_____
63:01:0906001:1267	6	389794.39	1379488.11	_____	0.1	_____	_____
63:01:0906001:1267	7	389789.66	1379491.55	_____	0.1	_____	_____
63:01:0906001:1267	8	389788.31	1379489.71	_____	0.1	_____	_____
63:01:0906001:1267	9	389788.99	1379489.21	_____	0.1	_____	_____
63:01:0906001:1267	10	389782.06	1379479.69	_____	0.1	_____	_____
63:01:0906001:1267	11	389790.25	1379473.72	_____	0.1	_____	_____
63:01:0906001:1267	12	389789.24	1379472.34	_____	0.1	_____	_____
63:01:0906001:1267	1	389791.6	1379470.58	_____	0.1	_____	_____
63:01:0906001:1267	1	389788.31	1379489.71	_____	0.1	_____	_____
63:01:0906001:1267	2	389789.66	1379491.55	_____	0.1	_____	_____
63:01:0906001:1267	3	389786.53	1379493.84	_____	0.1	_____	_____

полное наименование должности

М.П.

подпись

инициалы, фамилия

КАДАСТРОВЫЙ ПЛАН ТЕРРИТОРИИ

Лист № 6раздела 9

Всего листов раздела 9: 6

Всего разделов: 9

Всего листов: 89

« 05 » июля 2021 г. № 99/2021/402674387

Номер кадастрового квартала: 63:01:0906001

Сведения о координатах характерных точек контура объекта недвижимости:

Кадастровый номер здания, сооружения, объекта незавершенного строительства	Номера точек контура	Координаты		Радиус (R)	Средняя квадратическая погрешность определения координат характерных точек контура, м	Глубина, высота, м	
		X	Y			H1	H2
1	2	3	4	5	6	7	8
63:01:0906001:1267	4	389785.18	1379491.99	_____	0.1	_____	_____
63:01:0906001:1267	1	389788.31	1379489.71	_____	0.1	_____	_____

полное наименование должности

М.П.

подпись

инициалы, фамилия

КАДАСТРОВЫЙ ПЛАН ТЕРРИТОРИИ

Лист № 1раздела 11

Всего листов раздела 11: 1

Всего разделов: 9

Всего листов: 89

« 05 » июля 2021 г. № 99/2021/402674387

Номер кадастрового квартала: 63:01:0906001

Описание местоположения границ зон с особыми условиями использования территорий, территориальных зон, территорий объектов культурного наследия, территорий опережающего социально-экономического развития, зон территориального развития в Российской Федерации, игорных зон, лесничеств, лесопарков, особо охраняемых природных территорий, особых экономических зон,

охотничьих угодий, земельных участков, подлежащих образованию в соответствии с утвержденным проектом межевания территории, береговых линий (границы водного объекта), единиц кадастрового деления

Сведения о характерных точках границ:							
Номер п/п	Реестровый (учетный, условный) номер	Обозначение характерных точек	Координаты		Описание закрепления на местности	Метод определения координат и средняя квадратическая погрешность положения характерной точки (M _t), м	Система координат
			X	Y			
1	2	3	4	5	6	7	8
1	63:01:0906001	1	389575.24	1378923.58	_____	_____	МСК-63
2	63:01:0906001	2	389609.41	1379402.91	_____	_____	МСК-63
3	63:01:0906001	3	389619.46	1379588.36	_____	_____	МСК-63
4	63:01:0906001	4	389735.76	1379583.57	_____	_____	МСК-63
5	63:01:0906001	5	390017.71	1379371.81	_____	_____	МСК-63
6	63:01:0906001	6	389873.61	1379181.8	_____	_____	МСК-63
7	63:01:0906001	7	389668.79	1378924.24	_____	_____	МСК-63
8	63:01:0906001	8	389635.58	1378924.04	_____	_____	МСК-63
9	63:01:0906001	1	389575.24	1378923.58	_____	_____	МСК-63

полное наименование должности

М.П.

подпись

инициалы, фамилия

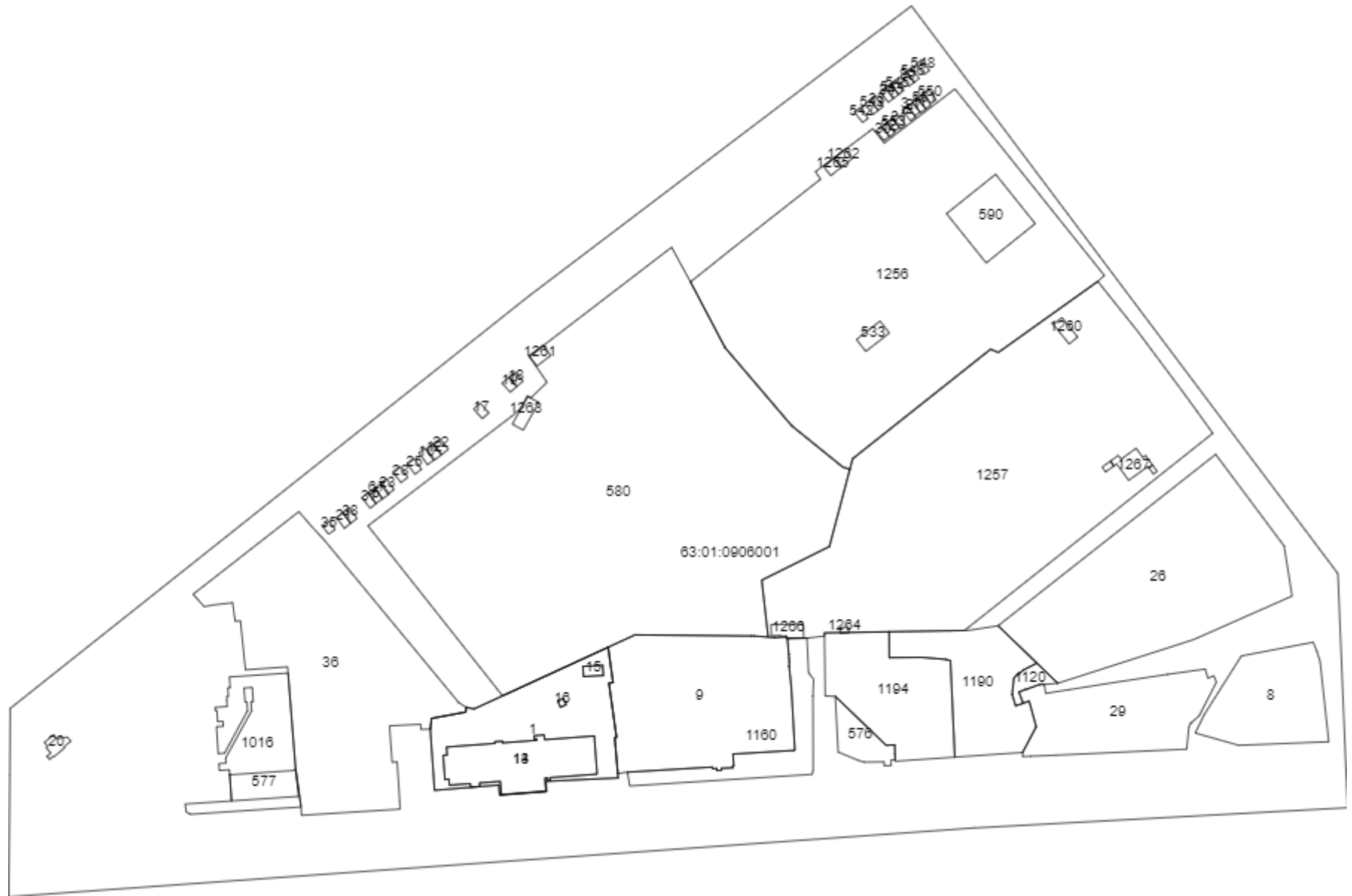
КАДАСТРОВЫЙ ПЛАН ТЕРРИТОРИИ

Лист № 1	раздела 2	Всего листов раздела 2: 1	Всего разделов: 9	Всего листов: 89
« 05 » июля 2021 г. № 99/2021/402674387				
Номер кадастрового квартала: 63:01:0906001				

План (чертеж, схема) объектов недвижимости, расположенных в кадастровом квартале



Кадастровый план



Масштаб:

полное наименование должности

М.П.

подпись

инициалы, фамилия

КАДАСТРОВЫЙ ПЛАН ТЕРРИТОРИИ

Лист № 1	раздела 6	Всего листов раздела 6: 1	Всего разделов: 9	Всего листов: 89
« 05 » июля 2021 г. № 99/2021/402674387				
Номер кадастрового квартала: 63:01:0906001				

План (чертеж, схема) территорий объектов культурного наследия, территорий опережающего социально-экономического развития, зон территориального развития в Российской Федерации, игорных зон, лесничеств, лесопарков, особо охраняемых природных территорий, особых экономических зон, охотничьих угодий, земельных участков, подлежащих образованию в соответствии с утвержденным проектом межевания территории, береговых линий (границы водного объекта), единиц кадастрового деления, расположенных в кадастровом квартале

Кадастровый план

63:01:0906001

Масштаб:

полное наименование должности

М.П.

подпись

инициалы, фамилия

**ФИЛИАЛ ФЕДЕРАЛЬНОГО ГОСУДАРСТВЕННОГО БЮДЖЕТНОГО УЧРЕЖДЕНИЯ "ФЕДЕРАЛЬНАЯ КАДАСТРОВАЯ ПАЛАТА ФЕДЕРАЛЬНОЙ СЛУЖБЫ
ГОСУДАРСТВЕННОЙ РЕГИСТРАЦИИ, КАДАСТРА И КАРТОГРАФИИ" ПО САМАРСКОЙ ОБЛАСТИ**
(полное наименование органа регистрации прав)

Раздел 1

КАДАСТРОВЫЙ ПЛАН ТЕРРИТОРИИ

На основании запроса от 27.07.2021, поступившего на рассмотрение 27.07.2021, сообщаем, что согласно записям Единого государственного реестра недвижимости:

Лист № 1раздела 1	Всего листов раздела 1: 15	Всего разделов: 10	Всего листов: 1312
« 27 » июля 2021 г. № 63-00-102/21-255724			
Номер кадастрового квартала: 63:01:0906002		Площадь кадастрового квартала: 9.24 Га	

Общие сведения об объектах недвижимости в кадастровом квартале

Номер п/п	Кадастровый номер объекта недвижимости	Вид объекта недвижимости	Адрес	Площадь или основная характеристика	Категория земель	Виды разрешенного использования	Назначение (проектируемое назначение)	Кадастровая стоимость (руб)
1	2	3	4	5	6	7	8	9
1	63:01:0906002:1	Земельный участок	Местоположение установлено относительно ориентира, расположенного в границах участка. Почтовый адрес ориентира: Российская Федерация, Самарская область, г. Самара, Советский район, ул. Антонова Овсеенко/ ул. Двадцать второго Партсъезда	64 +/-2.80	Земли населённых пунктов	Для использования под временный павильон "Автотехобслуживание"	_____	683163.52
2	63:01:0906002:2	Земельный участок	Местоположение установлено относительно ориентира, расположенного в границах участка. Почтовый адрес ориентира: Самарская обл., г. Самара, Советский р-н, ул. 22 Партсъезда, в районе дома №54	30	Земли населённых пунктов	Под временный павильон-магазин	_____	314207.45
3	63:01:0906002:3	Земельный участок	Местоположение установлено относительно ориентира, расположенного в границах	56	Земли населённых пунктов	под существующим временным павильоном-магазином	_____	593399.39

			участка. Почтовый адрес ориентира: Российская Федерация, Самарская обл., г. Самара, Советский р-н, ул. XXII Партсъезда, (в районе жилого дома № 56)			по реализации продуктов питания		
4	63:01:0906002:4	Земельный участок	Местоположение установлено относительно ориентира, расположенного в границах участка. Почтовый адрес ориентира: Российская Федерация, Самарская область, г. Самара, Советский район, ул. Двадцать второго Партсъезда/Ставропольская	43 +/-5	Земли населённых пунктов	Занимаемый временным павильоном-магазином	_____	455329.94
5	63:01:0906002:5	Земельный участок	Местоположение установлено относительно ориентира, расположенного в границах участка. Почтовый адрес ориентира: Российская Федерация, Самарская обл., г. Самара - ул. Двадцать второго партсъезда, в районе дома № 54	30	Земли населённых пунктов	под размещение временного пристроя к существующему павильону-магазину	_____	319551.9

Начальник отдела
полное наименование должности

М.П.

подпись

инициалы, фамилия

ФИЛИАЛ ФЕДЕРАЛЬНОГО ГОСУДАРСТВЕННОГО БЮДЖЕТНОГО УЧРЕЖДЕНИЯ "ФЕДЕРАЛЬНАЯ КАДАСТРОВАЯ ПАЛАТА ФЕДЕРАЛЬНОЙ СЛУЖБЫ ГОСУДАРСТВЕННОЙ РЕГИСТРАЦИИ, КАДАСТРА И КАРТОГРАФИИ" ПО САМАРСКОЙ ОБЛАСТИ

(полное наименование органа регистрации прав)

Раздел 1

КАДАСТРОВЫЙ ПЛАН ТЕРРИТОРИИ

Лист № 2раздела 1

Всего листов раздела 1: 15

Всего разделов: 10

Всего листов: 1312

« 27 » июля 2021 г. № 63-00-102/21-255724

Номер кадастрового квартала: 63:01:0906002

Номер п/п	Кадастровый номер объекта недвижимости	Вид объекта недвижимости	Адрес	Площадь или основная характеристика	Категория земель	Виды разрешенного использования	Назначение (проектируемое назначение)	Кадастровая стоимость (руб)
1	2	3	4	5	6	7	8	9
6	63:01:0906002:6	Земельный участок	Местоположение установлено относительно ориентира, расположенного в границах участка. Почтовый адрес ориентира: Российская Федерация, Самарская обл., г. Самара, Советский р-н, ул. Двадцать Второго Партсъезда/Антонова-Овсеенко	4509	Земли населённых пунктов	Для проектирования и строительства многоэтажного жилого дома со встроенно-пристроенными нежилыми помещениями	_____	36847023.46
7	63:01:0906002:7	Земельный участок	Местоположение установлено относительно ориентира, расположенного в границах участка. Почтовый адрес ориентира: Российская Федерация, Самарская обл., г. Самара, Советский р-н, улица XXII Партсъезда, в районе дома № 54	18	Земли населённых пунктов	под размещение временного пристроя к существующему павильону-магазину	_____	191723.04
8	63:01:0906002:8	Земельный участок	Местоположение установлено относительно ориентира, расположенного в границах участка. Почтовый адрес ориентира: Российская Федерация, Самарская обл., г. Самара, Советский район, ул. Антонова Овсеенко/ ул. Двадцать второго Партсъезда	1283 +/-1	Земли населённых пунктов	занимаемый временной автомобильной стоянкой открытого типа	_____	7120624.34
9	63:01:0906002:9	Земельный участок	Местоположение установлено относительно ориентира, расположенного в границах участка. Почтовый адрес ориентира: Российская Федерация, Самарская область, г. Самара, Советский район, ул. Антонова Овсеенко/ ул. Двадцать второго Партсъезда	231 +/-0	Земли населённых пунктов	занимаемый временной автомобильной стоянкой открытого типа	_____	1283940.76
10	63:01:0906002:501	Земельный участок	Самарская обл., г. Самара, Советский р-н.	20000	Земли населённых пунктов	Оборонные объекты	_____	24932000

Начальник отдела
полное наименование должности

М.П.

подпись

/
инициалы, фамилия

ФИЛИАЛ ФЕДЕРАЛЬНОГО ГОСУДАРСТВЕННОГО БЮДЖЕТНОГО УЧРЕЖДЕНИЯ "ФЕДЕРАЛЬНАЯ КАДАСТРОВАЯ ПАЛАТА ФЕДЕРАЛЬНОЙ СЛУЖБЫ ГОСУДАРСТВЕННОЙ РЕГИСТРАЦИИ, КАДАСТРА И КАРТОГРАФИИ" ПО САМАРСКОЙ ОБЛАСТИ

(полное наименование органа регистрации прав)

Раздел 1

КАДАСТРОВЫЙ ПЛАН ТЕРРИТОРИИ

Лист № 3раздела 1

Всего листов раздела 1: 15

Всего разделов: 10

Всего листов: 1312

« 27 » июля 2021 г. № 63-00-102/21-255724

Номер кадастрового квартала: 63:01:0906002

Номер п/п	Кадастровый номер объекта недвижимости	Вид объекта недвижимости	Адрес	Площадь или основная характеристика	Категория земель	Виды разрешенного использования	Назначение (проектируемое назначение)	Кадастровая стоимость (руб)
1	2	3	4	5	6	7	8	9
11	63:01:0906002:503	Земельный участок	Местоположение установлено относительно ориентира, расположенного в границах участка. Почтовый адрес ориентира: Российская Федерация, Самарская область, г. Самара, р-н Советский, ул. Антонова-Овсеенко и ул. 22 Партсъезда	9	Земли населённых пунктов	Торговый киоск	—	96132.6
12	63:01:0906002:504	Земельный участок	Местоположение установлено относительно ориентира, расположенного в границах участка. Почтовый адрес ориентира: Российская Федерация, Самарская область, г. Самара, р-н Советский, ул. 22 партсъезда	30	Земли населённых пунктов	Гараж металлический	—	163863.9
13	63:01:0906002:505	Земельный участок	Местоположение установлено относительно ориентира, расположенного в границах участка. Почтовый адрес ориентира: Российская Федерация, Самарская область, г. Самара, р-	8	Земли населённых пунктов	Гараж металлический	—	43697.04

			н Советский, ул. 22 партсъезда, и ул.Ставропольская					
14	63:01:0906002:506	Земельный участок	Местоположение установлено относительно ориентира, расположенного в границах участка. Почтовый адрес ориентира: Российская Федерация, Самарская область, г. Самара, р- н Советский, ул. Антонова- Овсеенко, д. 132	8	Земли населённых пунктов	Гараж металлический	_____	41621.93
15	63:01:0906002:507	Земельный участок	Местоположение установлено относительно ориентира, расположенного в границах участка. Почтовый адрес ориентира: Российская Федерация, Самарская область, г. Самара, р- н Советский, ул. 22 партсъезда, д. 46, у дома	18	Земли населённых пунктов	Гаражное строительство	_____	98318.34

Начальник отдела
полное наименование должности

М.П.

подпись

/_____
инициалы, фамилия

ФИЛИАЛ ФЕДЕРАЛЬНОГО ГОСУДАРСТВЕННОГО БЮДЖЕТНОГО УЧРЕЖДЕНИЯ "ФЕДЕРАЛЬНАЯ КАДАСТРОВАЯ ПАЛАТА ФЕДЕРАЛЬНОЙ СЛУЖБЫ ГОСУДАРСТВЕННОЙ РЕГИСТРАЦИИ, КАДАСТРА И КАРТОГРАФИИ" ПО САМАРСКОЙ ОБЛАСТИ

(полное наименование органа регистрации прав)

Раздел 1

КАДАСТРОВЫЙ ПЛАН ТЕРРИТОРИИ

Лист № 4раздела 1

Всего листов раздела 1: 15

Всего разделов: 10

Всего листов: 1312

« 27 » июля 2021 г. № 63-00-102/21-255724

Номер кадастрового квартала: 63:01:0906002

Номер п/п	Кадастровый номер объекта недвижимости	Вид объекта недвижимости	Адрес	Площадь или основная характеристика	Категория земель	Виды разрешенного использования	Назначение (проектируемое назначение)	Кадастровая стоимость (руб)
1	2	3	4	5	6	7	8	9

16	63:01:0906002:508	Земельный участок	Местоположение установлено относительно ориентира, расположенного в границах участка. Почтовый адрес ориентира: Российская Федерация, Самарская область, г. Самара, р-н Советский, ул. 22 партсъезда, д. 56	544 +/-0	Земли населённых пунктов	Магазин	_____	5802657.6
17	63:01:0906002:509	Земельный участок	Местоположение установлено относительно ориентира, расположенного в границах участка. Почтовый адрес ориентира: Российская Федерация, Самарская область, г. Самара, р-н Советский, ул. 22 партсъезда, д. 46	56 +/-0	Земли населённых пунктов	офис	_____	554916.88
18	63:01:0906002:510	Земельный участок	Местоположение установлено относительно ориентира, расположенного в границах участка. Почтовый адрес ориентира: Российская Федерация, Самарская область, г. Самара, р-н Советский, ул. Антонова-Овсеенко, д. 64	5	Земли населённых пунктов	киоск	_____	53407
19	63:01:0906002:511	Земельный участок	Российская Федерация, Самарская обл., г. Самара, ул. Двадцать второго Партсъезда, дом 54	30	Земли населённых пунктов	мини-магазин	_____	319659.3
20	63:01:0906002:512	Земельный участок	Российская Федерация, Самарская обл., г. Самара, Советский р-н, ул. Двадцать второго Партсъезда	30	Земли населённых пунктов	временный павильон-магазин по реализации продуктов питания	_____	319659.3

Начальник отдела
полное наименование должности

М.П.

подпись

/_____
инициалы, фамилия

ФИЛИАЛ ФЕДЕРАЛЬНОГО ГОСУДАРСТВЕННОГО БЮДЖЕТНОГО УЧРЕЖДЕНИЯ "ФЕДЕРАЛЬНАЯ КАДАСТРОВАЯ ПАЛАТА ФЕДЕРАЛЬНОЙ СЛУЖБЫ ГОСУДАРСТВЕННОЙ РЕГИСТРАЦИИ, КАДАСТРА И КАРТОГРАФИИ" ПО САМАРСКОЙ ОБЛАСТИ

(полное наименование органа регистрации прав)

Раздел 1

КАДАСТРОВЫЙ ПЛАН ТЕРРИТОРИИ

Лист № 5раздела 1

Всего листов раздела 1: 15

Всего разделов: 10

Всего листов: 1312

« 27 » июля 2021 г. № 63-00-102/21-255724

Номер кадастрового квартала: 63:01:0906002

Номер п/п	Кадастровый номер объекта недвижимости	Вид объекта недвижимости	Адрес	Площадь или основная характеристика	Категория земель	Виды разрешенного использования	Назначение (проектируемое назначение)	Кадастровая стоимость (руб)
1	2	3	4	5	6	7	8	9
21	63:01:0906002:513	Земельный участок	Российская Федерация, Самарская обл., г. Самара, Советский р-н, ул. Двадцать второго Партсъезда	30	Земли населённых пунктов	размещение временного пристроя к существующему павильону - магазину	_____	319659.3
22	63:01:0906002:514	Земельный участок	Российская Федерация, Самарская обл., г. Самара, Советский р-н, ул. Двадцать второго Партсъезда, дом 46	56 +/-0	Земли населённых пунктов	Офис	_____	557988.48
23	63:01:0906002:515	Земельный участок	Российская Федерация, Самарская обл., г. Самара, Советский р-н, ул. Двадцать второго Партсъезда, дом 46, секция 1 а	4	Земли населённых пунктов	вход в помещение (прочие)	_____	32659.36
24	63:01:0906002:516	Земельный участок	Российская Федерация, Самарская обл., г. Самара, Советский р-н, ул. Двадцать второго Партсъезда	30	Земли населённых пунктов	мини-магазин	_____	319659.3
25	63:01:0906002:517	Земельный участок	Российская Федерация, Самарская обл., г. Самара, Советский р-н, ул. Двадцать второго Партсъезда	43 +/-0	Земли населённых пунктов	существующий временный павильон - магазин	_____	458178.33

Начальник отдела

полное наименование должности

М.П.

подпись

/

инициалы, фамилия

ФИЛИАЛ ФЕДЕРАЛЬНОГО ГОСУДАРСТВЕННОГО БЮДЖЕТНОГО УЧРЕЖДЕНИЯ "ФЕДЕРАЛЬНАЯ КАДАСТРОВАЯ ПАЛАТА ФЕДЕРАЛЬНОЙ СЛУЖБЫ ГОСУДАРСТВЕННОЙ РЕГИСТРАЦИИ, КАДАСТРА И КАРТОГРАФИИ" ПО САМАРСКОЙ ОБЛАСТИ

(полное наименование органа регистрации прав)

Раздел 1

КАДАСТРОВЫЙ ПЛАН ТЕРРИТОРИИ

Лист № 6раздела 1

Всего листов раздела 1: 15

Всего разделов: 10

Всего листов: 1312

« 27 » июля 2021 г. № 63-00-102/21-255724

Номер кадастрового квартала: 63:01:0906002

Номер п/п	Кадастровый номер объекта недвижимости	Вид объекта недвижимости	Адрес	Площадь или основная характеристика	Категория земель	Виды разрешенного использования	Назначение (проектируемое назначение)	Кадастровая стоимость (руб)
1	2	3	4	5	6	7	8	9
26	63:01:0906002:518	Земельный участок	Местоположение установлено относительно ориентира, расположенного в границах участка. Почтовый адрес ориентира: Самарская область, г. Самара, р-н Советский, ул. 22 партсъезда, д 46	429	Земли населённых пунктов	Жилой дом (многоэтажная застройка)	—	3500093.32
27	63:01:0906002:519	Земельный участок	Местоположение установлено относительно ориентира, расположенного в границах участка. Почтовый адрес ориентира: Самарская область, г. Самара, р-н Советский, ул. 22 партсъезда, д. 56	1589	Земли населённых пунктов	Жилая постройка (многоэтажная застройка)	—	12976314.26
28	63:01:0906002:520	Земельный участок	Местоположение установлено относительно ориентира, расположенного в границах участка. Почтовый адрес ориентира: Самарская область, г. Самара, р-н Советский, ул. 22 партсъезда, д. 54	4753	Земли населённых пунктов	Детские дошкольные учреждения	—	40977894.44
29	63:01:0906002:521	Земельный участок	Местоположение установлено относительно ориентира, расположенного в границах участка. Почтовый адрес ориентира: Самарская область, г. Самара, Советский район, ул. 22 партсъезда, 52 а, детский сад 81	4700 +/-24	Земли населённых пунктов	под нежилое здание с прилегающей территорией	—	39929696

30	63:01:0906002:522	Земельный участок	Местоположение установлено относительно ориентира, расположенного в границах участка. Почтовый адрес ориентира: Самарская обл., г. Самара, Советский р-он, ул. 22 партсъезда, дом 56	3917	Земли населённых пунктов	Жилой дом (многоэтажная застройка)	—	31985103.88
----	-----------------------------------	-------------------	-----------------------------------------------------------------------------------------------------------------------------------------------------------------------------------------	------	--------------------------	------------------------------------	---	-------------

Начальник отдела
полное наименование должности

М.П.

подпись

инициалы, фамилия

ФИЛИАЛ ФЕДЕРАЛЬНОГО ГОСУДАРСТВЕННОГО БЮДЖЕТНОГО УЧРЕЖДЕНИЯ "ФЕДЕРАЛЬНАЯ КАДАСТРОВАЯ ПАЛАТА ФЕДЕРАЛЬНОЙ СЛУЖБЫ ГОСУДАРСТВЕННОЙ РЕГИСТРАЦИИ, КАДАСТРА И КАРТОГРАФИИ" ПО САМАРСКОЙ ОБЛАСТИ

(полное наименование органа регистрации прав)

Раздел 1

КАДАСТРОВЫЙ ПЛАН ТЕРРИТОРИИ

Лист № 7раздела 1

Всего листов раздела 1: 15

Всего разделов: 10

Всего листов: 1312

« 27 » июля 2021 г. № 63-00-102/21-255724

Номер кадастрового квартала: 63:01:0906002

Номер п/п	Кадастровый номер объекта недвижимости	Вид объекта недвижимости	Адрес	Площадь или основная характеристика	Категория земель	Виды разрешенного использования	Назначение (проектируемое назначение)	Кадастровая стоимость (руб)
1	2	3	4	5	6	7	8	9
31	63:01:0906002:523	Земельный участок	Местоположение установлено относительно ориентира, расположенного в границах участка. Почтовый адрес ориентира: Самарская область, г. Самара, р-н Советский, ул. Ставропольская, и ул.22 партсъезда	4000	Земли населённых пунктов	Жилищное строительство (многоэтажная застройка)	—	32725400
32	63:01:0906002:524	Земельный участок	Российская Федерация, Самарская обл., г. Самара, Советский р-н, ул. Двадцать второго Партсъезда	56 +/-0	Земли населённых пунктов	временный павильон-магазин по реализации продуктов питания	—	596697.36

33	63:01:0906002:525	Земельный участок	Местоположение установлено относительно ориентира, расположенного в границах участка. Почтовый адрес ориентира: Самарская область, г. Самара, р-н Советский, ул. 22 партсъезда, д. 56	1764	Земли населённых пунктов	Жилой дом (многоэтажная застройка)	—	14405423.76
34	63:01:0906002:526	Земельный участок	Местоположение установлено относительно ориентира, расположенного в границах участка. Почтовый адрес ориентира: Самарская область, г. Самара, р-н Советский, ул. 22 партсъезда, д. 46	870	Земли населённых пунктов	Жилой дом (многоэтажная застройка)	—	7104715.8
35	63:01:0906002:527	Земельный участок	Местоположение установлено относительно ориентира, расположенного в границах участка. Почтовый адрес ориентира: Самарская область, г. Самара, р-н Советский, ул. 22 партсъезда, д. 46	3990	Земли населённых пунктов	Жилищное строительство (многоэтажная застройка)	—	32583696.6

Начальник отдела
полное наименование должности

М.П.

подпись

/_____
инициалы, фамилия

ФИЛИАЛ ФЕДЕРАЛЬНОГО ГОСУДАРСТВЕННОГО БЮДЖЕТНОГО УЧРЕЖДЕНИЯ "ФЕДЕРАЛЬНАЯ КАДАСТРОВАЯ ПАЛАТА ФЕДЕРАЛЬНОЙ СЛУЖБЫ ГОСУДАРСТВЕННОЙ РЕГИСТРАЦИИ, КАДАСТРА И КАРТОГРАФИИ" ПО САМАРСКОЙ ОБЛАСТИ

(полное наименование органа регистрации прав)

Раздел 1

КАДАСТРОВЫЙ ПЛАН ТЕРРИТОРИИ

Лист № 8раздела 1

Всего листов раздела 1: 15

Всего разделов: 10

Всего листов: 1312

« 27 » июля 2021 г. № 63-00-102/21-255724

Номер кадастрового квартала: 63:01:0906002

Номер п/п	Кадастровый номер объекта недвижимости	Вид объекта недвижимости	Адрес	Площадь или основная характеристика	Категория земель	Виды разрешенного использования	Назначение (проектируемое назначение)	Кадастровая стоимость (руб)
-----------	----------------------------------------	--------------------------	-------	-------------------------------------	------------------	---------------------------------	---------------------------------------	-----------------------------

1	2	3	4	5	6	7	8	9
36	63:01:0906002:528	Земельный участок	Местоположение установлено относительно ориентира, расположенного в границах участка. Почтовый адрес ориентира: Самарская область, г. Самара, р-н Советский, ул. 22 партсъезда, д. 52	638	Земли населённых пунктов	Общежитие	_____	5210124.92
37	63:01:0906002:529	Земельный участок	Местоположение установлено относительно ориентира, расположенного в границах участка. Почтовый адрес ориентира: Самарская обл., г. Самара, Советский район, ул. 22 Партсъезда, дом 52	1833	Земли населённых пунктов	Общежитие	_____	14968901.22
38	63:01:0906002:530	Земельный участок	Местоположение установлено относительно ориентира, расположенного в границах участка. Почтовый адрес ориентира: Российская Федерация, Самарская область, г. Самара, Советский район, ул. , напротив дома № 56	10 +/-1	Земли населённых пунктов	Для размещения временного павильона "Цветы"	_____	106369.2
39	63:01:0906002:531	Земельный участок	Местоположение установлено относительно ориентира, расположенного в границах участка. Почтовый адрес ориентира: Самарская область, г. Самара, Советский район, ул. Антонова-Овсеенко/ ул. Двадцать второго Партсъезда	5	Земли населённых пунктов	Для размещения сооружения, не являющегося объектом недвижимости, в целях оказания социальных услуг	_____	45463.39
40	63:01:0906002:533	Земельный участок	Местоположение установлено относительно ориентира, расположенного в границах участка. Почтовый адрес ориентира: Самарская обл., г. Самара, Советский район, ул. Бобруйская, дом 86	300	Земли населённых пунктов	для индивидуального жилищного строительства	_____	835398

Начальник отдела
полное наименование должности

М.П.

подпись

/
инициалы, фамилия

ФИЛИАЛ ФЕДЕРАЛЬНОГО ГОСУДАРСТВЕННОГО БЮДЖЕТНОГО УЧРЕЖДЕНИЯ "ФЕДЕРАЛЬНАЯ КАДАСТРОВАЯ ПАЛАТА ФЕДЕРАЛЬНОЙ СЛУЖБЫ ГОСУДАРСТВЕННОЙ РЕГИСТРАЦИИ, КАДАСТРА И КАРТОГРАФИИ" ПО САМАРСКОЙ ОБЛАСТИ

(полное наименование органа регистрации прав)

Раздел 1

КАДАСТРОВЫЙ ПЛАН ТЕРРИТОРИИ

Лист № 9раздела 1	Всего листов раздела 1: 15	Всего разделов: 10	Всего листов: 1312
« 27 » июля 2021 г. № 63-00-102/21-255724			
Номер кадастрового квартала: 63:01:0906002			

Номер п/п	Кадастровый номер объекта недвижимости	Вид объекта недвижимости	Адрес	Площадь или основная характеристика	Категория земель	Виды разрешенного использования	Назначение (проектируемое назначение)	Кадастровая стоимость (руб)
1	2	3	4	5	6	7	8	9
41	63:01:0906002:534	Земельный участок	Местоположение установлено относительно ориентира, расположенного в границах участка. Почтовый адрес ориентира: Самарская область, г. Самара, Советский район, по ул. Антонова-Овсеенко / ул. Двадцать второго Партсъезда	300 +/-6	Земли населённых пунктов	для размещения временного торгового павильона по продаже сельскохозяйственной продукции	_____	3201528
42	63:01:0906002:537	Здание	Российская Федерация, Самарская область, г. Самара, Советский район, ул. Двадцать второго Партсъезда, д.56	площадь: 7778.6 кв.м	_____	_____	Многоквартирный дом	361786108.58
43	63:01:0906002:538	Здание	Российская Федерация, Самарская область, г. Самара, Советский район, ул. 22 Партсъезда, д. 52	площадь: 9882.2 кв.м	_____	_____	Многоквартирный дом	219179685.53
44	63:01:0906002:543	Здание	Российская Федерация, Самарская область, г Самара, р-н Советский, улица Двадцать Второго Партсъезда, д.56	площадь: 6373.7 кв.м	_____	_____	Многоквартирный дом	302829474.84
45	63:01:0906002:544	Здание	Самарская область, г.Самара, Советский р-н, ул.Бобруйская, д.80	площадь: 222.9 кв.м	_____	_____	Жилой дом	6718807.83

Начальник отдела
полное наименование должности

М.П.

подпись

/_____
инициалы, фамилия

ФИЛИАЛ ФЕДЕРАЛЬНОГО ГОСУДАРСТВЕННОГО БЮДЖЕТНОГО УЧРЕЖДЕНИЯ "ФЕДЕРАЛЬНАЯ КАДАСТРОВАЯ ПАЛАТА ФЕДЕРАЛЬНОЙ СЛУЖБЫ ГОСУДАРСТВЕННОЙ РЕГИСТРАЦИИ, КАДАСТРА И КАРТОГРАФИИ" ПО САМАРСКОЙ ОБЛАСТИ

(полное наименование органа регистрации прав)

Раздел 1

КАДАСТРОВЫЙ ПЛАН ТЕРРИТОРИИ

Лист № 10раздела 1

Всего листов раздела 1: 15

Всего разделов: 10

Всего листов: 1312

« 27 » июля 2021 г. № 63-00-102/21-255724

Номер кадастрового квартала: 63:01:0906002

Номер п/п	Кадастровый номер объекта недвижимости	Вид объекта недвижимости	Адрес	Площадь или основная характеристика	Категория земель	Виды разрешенного использования	Назначение (проектируемое назначение)	Кадастровая стоимость (руб)
1	2	3	4	5	6	7	8	9
46	63:01:0906002:546	Здание	Самарская область, г. Самара, Советский район, ул. Двадцать второго Партсъезда, д. 52а	площадь: 1923.0 кв.м	—	—	Нежилое здание	14350858
47	63:01:0906002:548	Сооружение	Российская Федерация, Самарская обл., г.Самара, Советский район, по ул. XXII Партсъезда от пр. Юных Пионеров до ул. Свободы.	протяженность: 773 м	—	—	Нежилое	965442
48	63:01:0906002:549	Сооружение	Самарская обл.,г.Самара, Советский район, по ул.Гагарина от ул.22 Партсъезда до ул. Промышленности и до ул. Советской Армии	протяженность: 1845 м	—	—	Нежилое	1567910
49	63:01:0906002:550	Сооружение	Самарская обл.,г.Самара, Советский район, по ул.Свободы от Сарapulьского пер. до ул. 22 Партсъезда	протяженность: 330 м	—	—	Нежилое	1567910
50	63:01:0906002:551	Сооружение	Самарская обл.,г.Самара, Советский район, по ул. Двадцать второго Партсъезда от н/с №2 до Южного проезда	протяженность: 2778 м	—	—	Нежилое	1567910

Начальник отдела

полное наименование должности

М.П.

подпись

/

инициалы, фамилия

ФИЛИАЛ ФЕДЕРАЛЬНОГО ГОСУДАРСТВЕННОГО БЮДЖЕТНОГО УЧРЕЖДЕНИЯ "ФЕДЕРАЛЬНАЯ КАДАСТРОВАЯ ПАЛАТА ФЕДЕРАЛЬНОЙ СЛУЖБЫ ГОСУДАРСТВЕННОЙ РЕГИСТРАЦИИ, КАДАСТРА И КАРТОГРАФИИ" ПО САМАРСКОЙ ОБЛАСТИ

(полное наименование органа регистрации прав)

Раздел 1

КАДАСТРОВЫЙ ПЛАН ТЕРРИТОРИИ

Лист № 11раздела 1

Всего листов раздела 1: 15

Всего разделов: 10

Всего листов: 1312

« 27 » июля 2021 г. № 63-00-102/21-255724

Номер кадастрового квартала: 63:01:0906002

Номер п/п	Кадастровый номер объекта недвижимости	Вид объекта недвижимости	Адрес	Площадь или основная характеристика	Категория земель	Виды разрешенного использования	Назначение (проектируемое назначение)	Кадастровая стоимость (руб)
1	2	3	4	5	6	7	8	9
51	63:01:0906002:552	Сооружение	Самарская обл.,г.Самара, Советский район,участок от ул.22 Партсъезда до ул. Советской Армии по ул.Советской Армии от Южного пр. до ул.Промышленности по ул.Стандартной между ул. Советской Армии и Измайловским пер.	протяженность: 2481 м	—	—	Нежилое	1567910
52	63:01:0906002:553	Здание	Российская Федерация, Самарская область, г.Самара, Советский р-н, ул. Двадцать второго Партсъезда, д.46	площадь: 7491.1 кв.м	—	—	Многоквартирный дом	166146904.76
53	63:01:0412002:589	Здание	Самарская обл., г.Самара, Куйбышевский р-н, ул.Красный Кряжок, д.10-1	площадь: 67.1 кв.м	—	—	Жилой дом	2043854.59
54	63:01:0906002:788	Здание	Самарская область, г Самара, ул Бобруйская	площадь: 38.5 кв.м	—	—	Жилой дом	870068.43
55	63:01:0906002:789	Здание	Самарская область, г Самара, ул 22 Партсъезда	площадь: 82.5 кв.м	—	—	Жилой дом	1859337.98

Начальник отдела

полное наименование должности

М.П.

подпись

/

инициалы, фамилия

ФИЛИАЛ ФЕДЕРАЛЬНОГО ГОСУДАРСТВЕННОГО БЮДЖЕТНОГО УЧРЕЖДЕНИЯ "ФЕДЕРАЛЬНАЯ КАДАСТРОВАЯ ПАЛАТА ФЕДЕРАЛЬНОЙ СЛУЖБЫ ГОСУДАРСТВЕННОЙ РЕГИСТРАЦИИ, КАДАСТРА И КАРТОГРАФИИ" ПО САМАРСКОЙ ОБЛАСТИ

(полное наименование органа регистрации прав)

Раздел 1

КАДАСТРОВЫЙ ПЛАН ТЕРРИТОРИИ

Лист № 12раздела 1	Всего листов раздела 1: 15	Всего разделов: 10	Всего листов: 1312
« 27 » июля 2021 г. № 63-00-102/21-255724			
Номер кадастрового квартала: 63:01:0906002			

Номер п/п	Кадастровый номер объекта недвижимости	Вид объекта недвижимости	Адрес	Площадь или основная характеристика	Категория земель	Виды разрешенного использования	Назначение (проектируемое назначение)	Кадастровая стоимость (руб)
1	2	3	4	5	6	7	8	9
56	63:01:0906002:790	Здание	Самарская область, г Самара, ул 22 Партсъезда	площадь: 131.5 кв.м	—	—	Нежилое здание	5794148.82
57	63:01:0906002:791	Сооружение	Российская Федерация, Самарская область, г. Самара, ул. Двадцать Второго Партсъезда, дом 46	—	—	—	Нежилое. Городского коммунального хозяйства. Водоснабжения и водоотведения	1427968
58	63:01:0906002:1402	Сооружение	Самарская область, г. Самара, Советский район, ул. Двадцать второго Партсъезда, около д. 46	площадь: 16 кв.м, площадь застройки: 16 кв.м	—	—	Нежилое	—
59	63:01:0906002:1403	Сооружение	Самарская область, г. самара, Советский район, ул. Двадцать второго Партсъезда, около д. 56	—	—	—	Нежилое	—
60	63:01:0906002:1410	Земельный участок	Местоположение установлено относительно ориентира, расположенного в границах участка. Почтовый адрес ориентира: Российская Федерация, Самарская область, городской округ Самара, Советский район, улица Антонова Овсеенко - улица XXII Партсъезда	20 +/-2	Земли населённых пунктов	занимаемый временным киоском	—	213628

Начальник отдела
полное наименование должности

М.П.

подпись

/
инициалы, фамилия

ФИЛИАЛ ФЕДЕРАЛЬНОГО ГОСУДАРСТВЕННОГО БЮДЖЕТНОГО УЧРЕЖДЕНИЯ "ФЕДЕРАЛЬНАЯ КАДАСТРОВАЯ ПАЛАТА ФЕДЕРАЛЬНОЙ СЛУЖБЫ ГОСУДАРСТВЕННОЙ РЕГИСТРАЦИИ, КАДАСТРА И КАРТОГРАФИИ" ПО САМАРСКОЙ ОБЛАСТИ

(полное наименование органа регистрации прав)

Раздел 1

КАДАСТРОВЫЙ ПЛАН ТЕРРИТОРИИ

Лист № 13раздела 1

Всего листов раздела 1: 15

Всего разделов: 10

Всего листов: 1312

« 27 » июля 2021 г. № 63-00-102/21-255724

Номер кадастрового квартала: 63:01:0906002

Номер п/п	Кадастровый номер объекта недвижимости	Вид объекта недвижимости	Адрес	Площадь или основная характеристика	Категория земель	Виды разрешенного использования	Назначение (проектируемое назначение)	Кадастровая стоимость (руб)
1	2	3	4	5	6	7	8	9
61	63:01:0906002:1422	Земельный участок	Местоположение установлено относительно ориентира, расположенного в границах участка. Почтовый адрес ориентира: Российская Федерация, Самарская область, г. Самара, Советский район, по улице Антонова-Овсеенко	623 +/-9	Земли населённых пунктов	деловое управление	_____	3877552
62	63:01:0906002:1432	Сооружение	Самарская область, городской округ Самара, г. Самара, Советский район, 574 квартал, по фасаду дома 46 по ул. Двадцать Второго Партсъезда (секция 5-7)	протяженность: 70 м	_____	_____	Иное сооружение (газоснабжение)	_____
63	63:01:0906002:1442	Сооружение	Самарская область, городской округ Самара, г. Самара, Советский район, по дому № 46 по ул. Двадцать второго Партсъезда	протяженность: 119 м	_____	_____	Иное сооружение (газоснабжение - газопровод надземный низкого давления Ду 100 мм, газопровод надземный	_____

							низкого давления Ду 50 мм)	
64	63:01:0906002:1569	Здание	Российская Федерация, Самарская область, город Самара, Советский район, улица Антонова-Овсеевко, угол улицы Двадцать второго Партсъезда	площадь: 556.0 кв.м	_____	_____	Нежилое здание	5451752.36
65	63:01:0906002:1570	Земельный участок	Российская Федерация, Самарская область, г. Самара, Советский район, в районе пос. Безьямянка, Четвертая улица, участок № 8	1067	Земли населённых пунктов	Для застройки	_____	2971232.22

Начальник отдела
полное наименование должности

М.П.

подпись

/_____
инициалы, фамилия

ФИЛИАЛ ФЕДЕРАЛЬНОГО ГОСУДАРСТВЕННОГО БЮДЖЕТНОГО УЧРЕЖДЕНИЯ "ФЕДЕРАЛЬНАЯ КАДАСТРОВАЯ ПАЛАТА ФЕДЕРАЛЬНОЙ СЛУЖБЫ ГОСУДАРСТВЕННОЙ РЕГИСТРАЦИИ, КАДАСТРА И КАРТОГРАФИИ" ПО САМАРСКОЙ ОБЛАСТИ

(полное наименование органа регистрации прав)

Раздел 1

КАДАСТРОВЫЙ ПЛАН ТЕРРИТОРИИ

Лист № 14раздела 1

Всего листов раздела 1: 15

Всего разделов: 10

Всего листов: 1312

« 27 » июля 2021 г. № 63-00-102/21-255724

Номер кадастрового квартала: 63:01:0906002

Номер п/п	Кадастровый номер объекта недвижимости	Вид объекта недвижимости	Адрес	Площадь или основная характеристика	Категория земель	Виды разрешенного использования	Назначение (проектируемое назначение)	Кадастровая стоимость (руб)
1	2	3	4	5	6	7	8	9
66	63:01:0906002:1572	Земельный участок	Местоположение установлено относительно ориентира, расположенного в границах участка. Почтовый адрес ориентира: Российская Федерация, Самарская область, г. Самара, Советский район, в районе пос.	1070	Земли населённых пунктов	для застройки	_____	2979586.2

			Безымянка, ул. Четвертая, участок №17					
67	63:01:0906002:1576	Здание	Самарская область, город Самара, Советский район, ул. Антонова-Овсеенко, дом 52	площадь: 2190.9 кв.м	—	—	Нежилое здание	21482453.68
68	63:01:0906002:1582	Сооружение	Самарская область, г. Самара, Советский район, от ул. Двадцать второго Партсъезда, 52.	протяженность: 11 м	—	—	иное сооружение (объект инженерной инфраструктуры)	—
69	63:01:0000000:24088	Сооружение	Самарская область, г. Самара, Промышленный, Октябрьский, Советский районы, улица Двадцать второго Партсъезда	протяженность: 7328 м	—	—	Объект дорожного хозяйства - улица Двадцать второго Партсъезда	—
70	63:01:0000000:27377	Земельный участок	Местоположение установлено относительно ориентира, расположенного в границах участка. Почтовый адрес ориентира: Самарская область, г. Самара, Промышленный, Кировский, Советский районы, ул. Ставропольская (от ул. Антонова-Овсеенко до ул. Алма-Атинской)	220118 +/-164	Земли населённых пунктов	занимаемый объектом дорожного хозяйства - улицей Ставропольской	—	274399098.8

Начальник отдела
полное наименование должности

М.П.

подпись

инициалы, фамилия

ФИЛИАЛ ФЕДЕРАЛЬНОГО ГОСУДАРСТВЕННОГО БЮДЖЕТНОГО УЧРЕЖДЕНИЯ "ФЕДЕРАЛЬНАЯ КАДАСТРОВАЯ ПАЛАТА ФЕДЕРАЛЬНОЙ СЛУЖБЫ ГОСУДАРСТВЕННОЙ РЕГИСТРАЦИИ, КАДАСТРА И КАРТОГРАФИИ" ПО САМАРСКОЙ ОБЛАСТИ

(полное наименование органа регистрации прав)

Раздел 1

КАДАСТРОВЫЙ ПЛАН ТЕРРИТОРИИ

Лист № 15раздела 1

Всего листов раздела 1: 15

Всего разделов: 10

Всего листов: 1312

« 27 » июля 2021 г. № 63-00-102/21-255724

Номер кадастрового квартала: 63:01:0906002

Номер п/п	Кадастровый номер объекта недвижимости	Вид объекта недвижимости	Адрес	Площадь или основная характеристика	Категория земель	Виды разрешенного использования	Назначение (проектируемое назначение)	Кадастровая стоимость (руб)
1	2	3	4	5	6	7	8	9
71	63:01:0000000:27382	Сооружение	Самарская область, г. Самара, Советский район, ул. Двадцать второго Партсъезда, от ул. Ставропольской до Заводского шоссе	протяженность: 4222 м	_____	_____	Иное сооружение (коллектор дождевой канализации)	_____
72	63:01:0000000:27495	Сооружение	Самарская обл., г. Самара, Советский р-н, ул. Антонова-Овсеенко, от ул. Карбышева до ул. Двадцать второго Партсъезда	протяженность: 2511 м	_____	_____	Иное сооружение (коллектор дождевой канализации)	_____
73	63:01:0000000:31820	Сооружение	Самарская область, г. Самара, Советский район	протяженность: 130153 м	_____	_____	Сооружения коммунального хозяйства	_____
74	63:01:0000000:32094	Сооружение	Самарская область, г. Самара, Куйбышевский район, Октябрьский район, Промышленный район, Самарский район, Ленинский район, Железнодорожный район, Советский район, Красноглинский район, Кировский район	протяженность: 134878 м	_____	_____	10) Сооружения коммунального хозяйства	_____
75	63:01:0000000:32225	Сооружение	Самарская область, г. Самара, Советский район, ул. Двадцать Второго Партсъезда, 56.	протяженность: 482 м	_____	_____	иное сооружение (объект инженерной инфраструктуры)	_____

Начальник отдела
полное наименование должности

М.П.

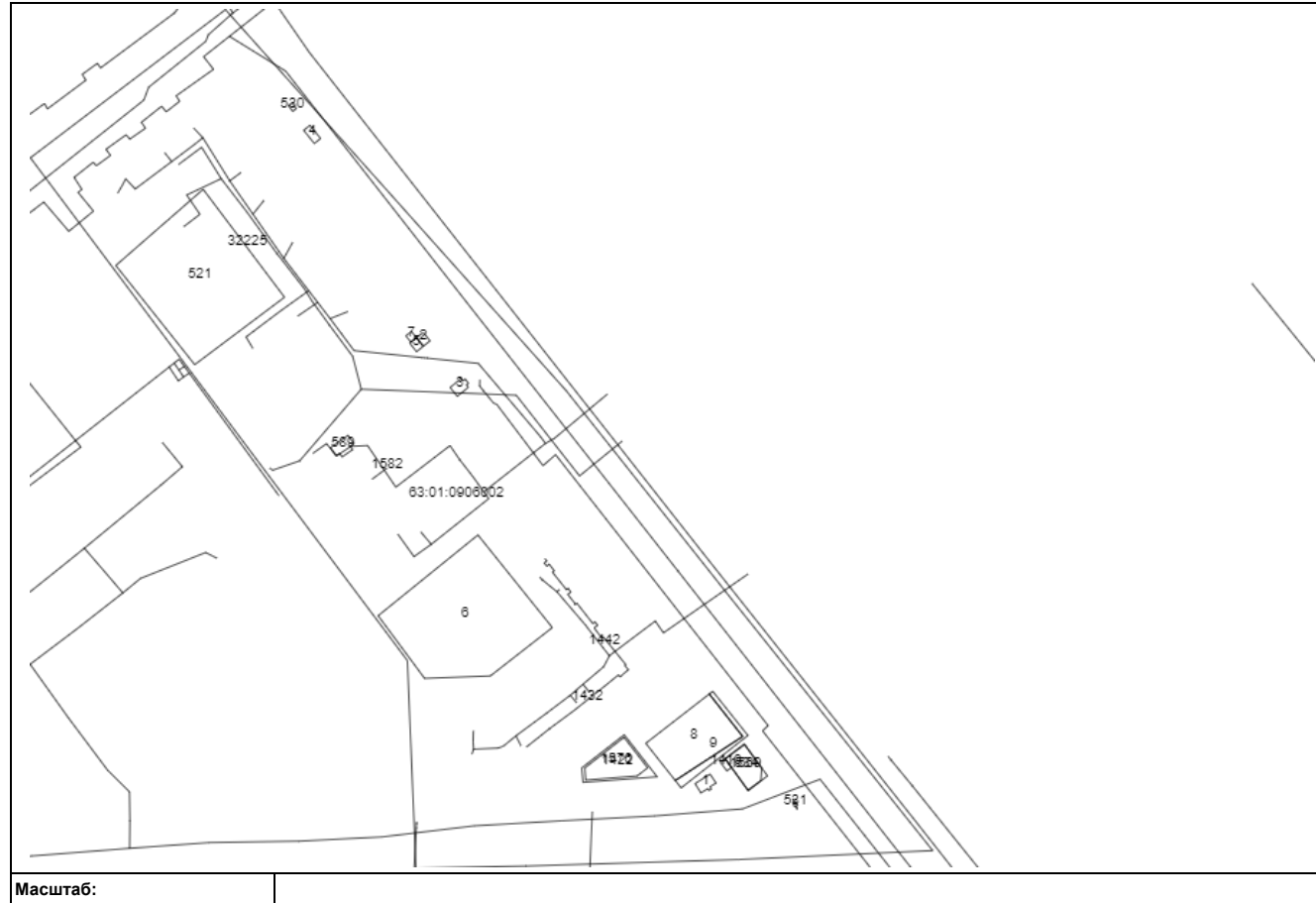
подпись

/
инициалы, фамилия

КАДАСТРОВЫЙ ПЛАН ТЕРРИТОРИИ

Лист № 1	раздела 2	Всего листов раздела 2: 1	Всего разделов: 10	Всего листов: 1312
« 27 » июля 2021г. № 63-00-102/21-255724				
Номер кадастрового квартала: 63:01:0906002				

План (чертеж, схема) объектов недвижимости, расположенных в кадастровом квартале



Масштаб:

Начальник отдела
полное наименование должности

М.П.

подпись

/
инициалы, фамилия

КАДАСТРОВЫЙ ПЛАН ТЕРРИТОРИИ

Лист № 1	раздела 3	Всего листов раздела 3: 1	Всего разделов: 10	Всего листов: 1312
« 27 » июля 2021 г. № 63-00-102/21-255724				
Номер кадастрового квартала: 63:01:0906002				

План (чертеж, схема) границ между субъектами Российской Федерации, границ муниципальных образований, границ населенных пунктов, расположенных в кадастровом квартале



Масштаб:

Начальник отдела

полное наименование должности

М.П.

подпись

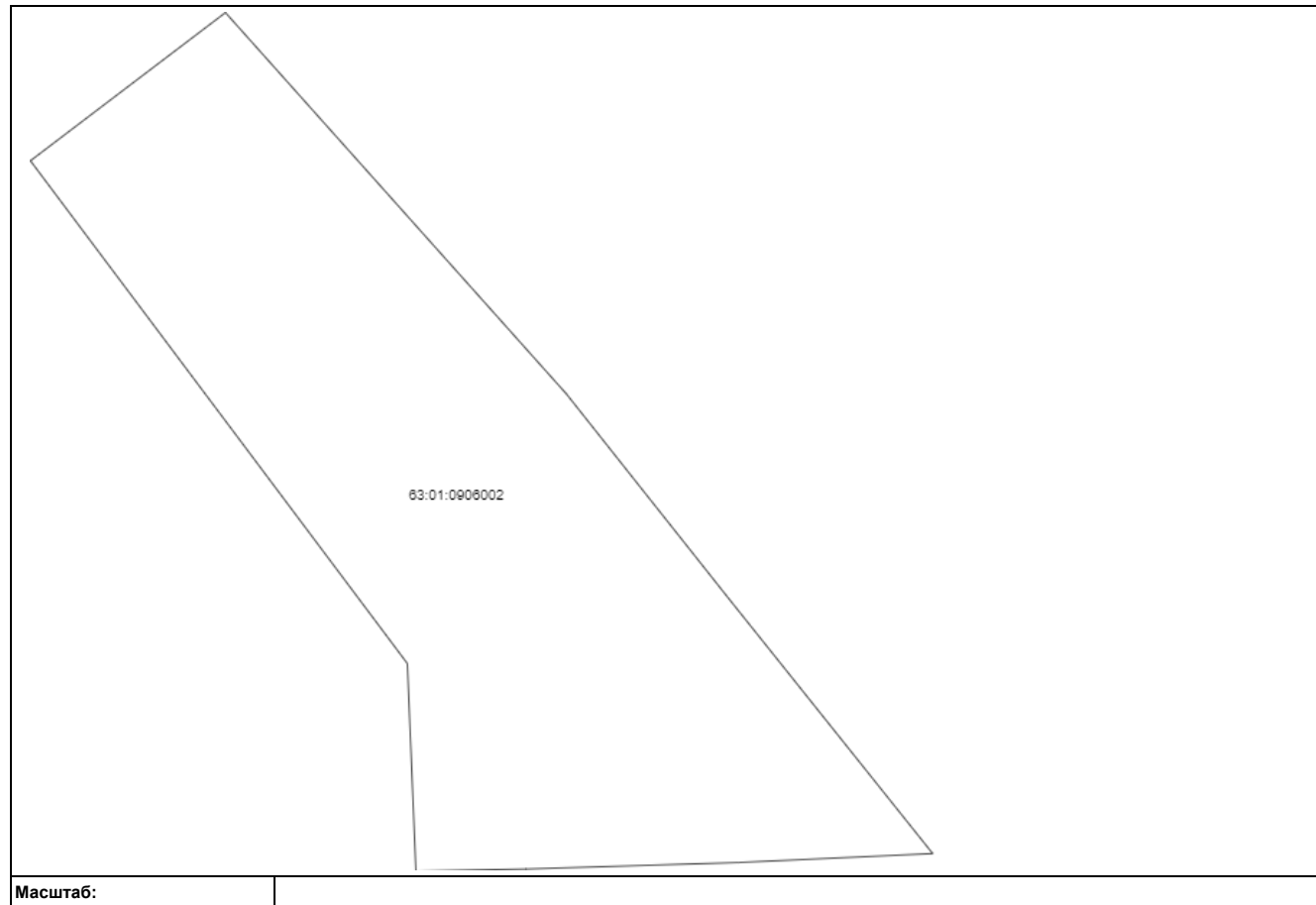
инициалы, фамилия

/

КАДАСТРОВЫЙ ПЛАН ТЕРРИТОРИИ

Лист № 1	раздела 6	Всего листов раздела 6: 1	Всего разделов: 10	Всего листов: 1312
« 27 » июля 2021 г. № 63-00-102/21-255724				
Номер кадастрового квартала: 63:01:0906002				

План (чертеж, схема) территорий объектов культурного наследия, территорий опережающего социально-экономического развития, зон территориального развития в Российской Федерации, игорных зон, лесничеств, лесопарков, особо охраняемых природных территорий, особых экономических зон, охотничьих угодий, земельных участков, подлежащих образованию в соответствии с утвержденным проектом межевания территории, береговых линий (границы водного объекта), единиц кадастрового деления, расположенных в кадастровом квартале



Начальник отдела
полное наименование должности

М.П.

подпись

/
инициалы, фамилия

КАДАСТРОВЫЙ ПЛАН ТЕРРИТОРИИ

Лист № 1	раздела 7	Всего листов раздела 7: 1	Всего разделов: 10	Всего листов: 1312
« 27 » июля 2021 г. № 63-00-102/21-255724				
Номер кадастрового квартала: 63:01:0906002				

Общая информация о зонах с особыми условиями использования территорий, территориальных зонах, территориях объектов культурного наследия, территориях опережающего социально-экономического развития, зонах территориального развития в Российской Федерации, об игорных зонах, о лесничествах, лесопарках, об особо охраняемых природных территориях, особых экономических зонах, охотничьих угодьях, о земельных участках, подлежащих образованию в соответствии с утвержденным проектом межевания территории, о береговых линиях (границе водного объекта), единицах кадастрового деления

Номер п/п	Реестровый (учетный, условный) номер	Дата присвоения	Индивидуальное обозначение зоны или территории, тип и наименование водного объекта, наименование единицы кадастрового деления
1	2	3	4
1	63:01:0906002	—	граница кадастрового квартала

Начальник отдела

полное наименование должности

М.П.

подпись

инициалы, фамилия

КАДАСТРОВЫЙ ПЛАН ТЕРРИТОРИИ

Лист № 1раздела 8

Всего листов раздела 8: 50

Всего разделов: 10

Всего листов: 1312

« 27 » июля 2021 г. № 63-00-102/21-255724

Номер кадастрового квартала: 63:01:0906002

Описание местоположения границ земельных участков

Сведения о характерных точках границ земельных участков:

Кадастровый номер земельного участка	Номера точек	Координаты		Описание закрепления на местности	Средняя квадратическая погрешность определения координат характерных точек границ земельного участка, м
		X	Y		
1	2	3	4	5	6
63:01:0906002:1	1	389661.59	1379748.45	_____	0.10
63:01:0906002:1	2	389666.78	1379745.16	_____	0.10
63:01:0906002:1	3	389672.12	1379753.61	_____	0.10
63:01:0906002:1	4	389667.10	1379756.94	_____	0.10
63:01:0906002:1	5	389665.03	1379753.57	_____	0.10
63:01:0906002:1	6	389663.73	1379754.37	_____	0.10
63:01:0906002:1	7	389662.92	1379752.89	_____	0.10
63:01:0906002:1	8	389663.92	1379752.27	_____	0.10
63:01:0906002:1	1	389661.59	1379748.45	_____	0.10
63:01:0906002:2	1	389915.08	1379596.31	_____	0.10
63:01:0906002:2	2	389912.04	1379592.51	_____	0.10
63:01:0906002:2	3	389916.85	1379588.65	_____	0.10
63:01:0906002:2	4	389919.30	1379591.71	_____	0.10
63:01:0906002:2	5	389919.16	1379593.02	_____	0.10
63:01:0906002:2	1	389915.08	1379596.31	_____	0.10

Начальник отдела

/

полное наименование должности

М.П.

подпись

инициалы, фамилия

Раздел 8

КАДАСТРОВЫЙ ПЛАН ТЕРРИТОРИИ

Лист № 2раздела 8

Всего листов раздела 8: 50

Всего разделов: 10

Всего листов: 1312

« 27 » июля 2021 г. № 63-00-102/21-255724

Номер кадастрового квартала: 63:01:0906002

Сведения о характерных точках границ земельных участков:

Кадастровый номер земельного участка	Номера точек	Координаты		Описание закрепления на местности	Средняя квадратическая погрешность определения координат характерных точек границ земельного участка, м
		X	Y		
1	2	3	4	5	6
63:01:0906002:3	1	389888.91	1379607.56	_____	0.10
63:01:0906002:3	2	389893.98	1379613.74	_____	0.10
63:01:0906002:3	3	389892.66	1379614.82	_____	0.10
63:01:0906002:3	4	389893.62	1379615.98	_____	0.10
63:01:0906002:3	5	389891.30	1379617.89	_____	0.10
63:01:0906002:3	6	389890.34	1379616.72	_____	0.10
63:01:0906002:3	7	389889.03	1379617.80	_____	0.10
63:01:0906002:3	8	389883.95	1379611.62	_____	0.10
63:01:0906002:3	1	389888.91	1379607.56	_____	0.10
63:01:0906002:4	1	390035.93	1379528.82	_____	0.10
63:01:0906002:4	2	390028.55	1379534.80	_____	0.10
63:01:0906002:4	3	390025.71	1379531.31	_____	0.10
63:01:0906002:4	4	390033.10	1379525.33	_____	0.10
63:01:0906002:4	1	390035.93	1379528.82	_____	0.10
63:01:0906002:5	1	389912.04	1379592.51	_____	0.10

Начальник отдела
полное наименование должности

М.П.

подпись

/
инициалы, фамилия

Раздел 8

КАДАСТРОВЫЙ ПЛАН ТЕРРИТОРИИ

Лист № 3 раздела 8

Всего листов раздела 8: 50

Всего разделов: 10

Всего листов: 1312

« 27 » июля 2021 г. № 63-00-102/21-255724

Номер кадастрового квартала: 63:01:0906002

Сведения о характерных точках границ земельных участков:

Кадастровый номер земельного участка	Номера точек	Координаты		Описание закрепления на местности	Средняя квадратическая погрешность определения координат характерных точек границ земельного участка, м
		X	Y		
1	2	3	4	5	6
63:01:0906002:5	2	389916.85	1379588.65	_____	0.10
63:01:0906002:5	3	389913.81	1379584.85	_____	0.10
63:01:0906002:5	4	389908.99	1379588.72	_____	0.10
63:01:0906002:5	1	389912.04	1379592.51	_____	0.10
63:01:0906002:6	1	389806.21	1379623.19	_____	0.30
63:01:0906002:6	2	389754.29	1379664.99	_____	0.30
63:01:0906002:6	3	389727.17	1379630.19	_____	0.30
63:01:0906002:6	4	389725.79	1379593.23	_____	0.30
63:01:0906002:6	5	389760.93	1379567.15	_____	0.30
63:01:0906002:6	1	389806.21	1379623.19	_____	0.30
63:01:0906002:7	1	389917.86	1379582.71	_____	0.30
63:01:0906002:7	2	389920.36	1379585.84	_____	0.30
63:01:0906002:7	3	389916.85	1379588.65	_____	0.10
63:01:0906002:7	4	389914.35	1379585.53	_____	0.30

63:01:0906002:7	1	389917.86	1379582.71	_____	0.30
-----------------	---	-----------	------------	-------	------

_____ /
Начальник отдела /
полное наименование должности / **М.П.** / **подпись** / **инициалы, фамилия**

Раздел 8

КАДАСТРОВЫЙ ПЛАН ТЕРРИТОРИИ

Лист № 4раздела 8 | Всего листов раздела 8: 50 | Всего разделов: 10 | Всего листов: 1312

« 27 » июля 2021 г. № 63-00-102/21-255724

Номер кадастрового квартала: 63:01:0906002

Сведения о характерных точках границ земельных участков:

Кадастровый номер земельного участка	Номера точек	Координаты		Описание закрепления на местности	Средняя квадратическая погрешность определения координат характерных точек границ земельного участка, м
		X	Y		
1	2	3	4	5	6
63:01:0906002:8	1	389717.04	1379753.15	_____	0.30
63:01:0906002:8	2	389693.24	1379771.91	_____	0.30
63:01:0906002:8	3	389668.53	1379734.04	_____	0.30
63:01:0906002:8	4	389689.40	1379717.49	_____	0.30
63:01:0906002:8	1	389717.04	1379753.15	_____	0.30
63:01:0906002:9	1	389693.24	1379771.91	_____	0.30
63:01:0906002:9	2	389668.53	1379734.04	_____	0.30
63:01:0906002:9	3	389664.38	1379737.33	_____	0.30
63:01:0906002:9	4	389693.79	1379774.84	_____	0.30
63:01:0906002:9	5	389718.54	1379755.10	_____	0.30
63:01:0906002:9	6	389717.04	1379753.15	_____	0.30
63:01:0906002:9	1	389693.24	1379771.91	_____	0.30

63:01:0906002:521	1	390000.04	1379468.84	Временный межевой знак	0.10
63:01:0906002:521	2	389939.52	1379514.54	Временный межевой знак	0.10
63:01:0906002:521	3	389901.72	1379464.10	Временный межевой знак	0.10

Начальник отдела
полное наименование должности

М.П.

подпись

/
инициалы, фамилия

Раздел 8

КАДАСТРОВЫЙ ПЛАН ТЕРРИТОРИИ

Лист № 5раздела 8

Всего листов раздела 8: 50

Всего разделов: 10

Всего листов: 1312

« 27 » июля 2021 г. № 63-00-102/21-255724

Номер кадастрового квартала: 63:01:0906002

Сведения о характерных точках границ земельных участков:

Кадастровый номер земельного участка	Номера точек	Координаты		Описание закрепления на местности	Средняя квадратическая погрешность определения координат характерных точек границ земельного участка, м
		X	Y		
1	2	3	4	5	6
63:01:0906002:521	4	389957.31	1379419.77	Временный межевой знак	0.10
63:01:0906002:521	5	389983.02	1379449.30	Временный межевой знак	0.10
63:01:0906002:521	6	389988.83	1379455.98	Временный межевой знак	0.10
63:01:0906002:521	1	390000.04	1379468.84	Временный межевой знак	0.10
63:01:0906002:530	1	390048.47	1379518.71	Временный межевой знак	0.10
63:01:0906002:530	2	390045.31	1379521.16	Временный межевой знак	0.10
63:01:0906002:530	3	390043.78	1379519.18	Временный межевой знак	0.10
63:01:0906002:530	4	390046.94	1379516.73	Временный межевой знак	0.10
63:01:0906002:530	1	390048.47	1379518.71	Временный межевой знак	0.10
63:01:0906002:531	1	389652.56	1379802.67	Закрепление отсутствует	0.10

63:01:0906002:531	2	389652.44	1379802.39	Закрепление отсутствует	0.10
63:01:0906002:531	3	389654.30	1379801.67	Закрепление отсутствует	0.10
63:01:0906002:531	4	389653.95	1379800.89	Закрепление отсутствует	0.10
63:01:0906002:531	5	389655.80	1379800.13	Закрепление отсутствует	0.10
63:01:0906002:531	6	389656.15	1379800.91	Закрепление отсутствует	0.10

Начальник отдела
полное наименование должности

М.П.

подпись

/_____
инициалы, фамилия

Раздел 8

КАДАСТРОВЫЙ ПЛАН ТЕРРИТОРИИ

Лист № 6раздела 8

Всего листов раздела 8: 50

Всего разделов: 10

Всего листов: 1312

« 27 » июля 2021 г. № 63-00-102/21-255724

Номер кадастрового квартала: 63:01:0906002

Сведения о характерных точках границ земельных участков:

Кадастровый номер земельного участка	Номера точек	Координаты		Описание закрепления на местности	Средняя квадратическая погрешность определения координат характерных точек границ земельного участка, м
		X	Y		
1	2	3	4	5	6
63:01:0906002:531	7	389658	1379800.15	Закрепление отсутствует	0.10
63:01:0906002:531	8	389658.13	1379800.43	Закрепление отсутствует	0.10
63:01:0906002:531	9	389656.27	1379801.18	Закрепление отсутствует	0.10
63:01:0906002:531	10	389656.61	1379801.96	Закрепление отсутствует	0.10
63:01:0906002:531	11	389654.76	1379802.72	Закрепление отсутствует	0.10
63:01:0906002:531	12	389654.42	1379801.94	Закрепление отсутствует	0.10
63:01:0906002:531	1	389652.56	1379802.67	Закрепление отсутствует	0.10
63:01:0906002:534	1	389689.04	1379772.78	_____	_____

63:01:0906002:534	2	389671.14	1379785.83	_____	_____
63:01:0906002:534	3	389662.84	1379775.04	_____	_____
63:01:0906002:534	4	389680.74	1379762.08	_____	_____
63:01:0906002:534	1	389689.04	1379772.78	_____	_____
63:01:0906002:1410	1	389678.76	1379759.36	_____	_____
63:01:0906002:1410	2	389680.74	1379762.08	_____	_____
63:01:0906002:1410	3	389675.82	1379765.63	_____	_____

Начальник отдела
полное наименование должности

М.П.

подпись

/
инициалы, фамилия

Раздел 8

КАДАСТРОВЫЙ ПЛАН ТЕРРИТОРИИ

Лист № 7раздела 8

Всего листов раздела 8: 50

Всего разделов: 10

Всего листов: 1312

« 27 » июля 2021 г. № 63-00-102/21-255724

Номер кадастрового квартала: 63:01:0906002

Сведения о характерных точках границ земельных участков:

Кадастровый номер земельного участка	Номера точек	Координаты		Описание закрепления на местности	Средняя квадратическая погрешность определения координат характерных точек границ земельного участка, м
		X	Y		
1	2	3	4	5	6
63:01:0906002:1410	4	389673.94	1379763.03	_____	_____
63:01:0906002:1410	1	389678.76	1379759.36	_____	_____
63:01:0906002:1422	1	389675.55	1379681.44	_____	_____
63:01:0906002:1422	2	389694.16	1379705.37	_____	_____
63:01:0906002:1422	3	389670.62	1379723.85	_____	_____
63:01:0906002:1422	4	389667.49	1379682.22	_____	_____

63:01:0906002:1422	1	389675.55	1379681.44	_____	_____
63:01:0000000:27377	1	390750.92	1380184.71	_____	_____
63:01:0000000:27377	2	390709.88	1380217.15	_____	_____
63:01:0000000:27377	3	390766.13	1380288.35	_____	_____
63:01:0000000:27377	4	390777.03	1380279.04	_____	_____
63:01:0000000:27377	5	390784.56	1380289	_____	_____
63:01:0000000:27377	6	390773.48	1380297.72	_____	_____
63:01:0000000:27377	7	390806.90	1380340.24	_____	_____
63:01:0000000:27377	8	390778.98	1380362.26	_____	_____

Начальник отдела
полное наименование должности

М.П.

подпись

/
инициалы, фамилия

Раздел 8

КАДАСТРОВЫЙ ПЛАН ТЕРРИТОРИИ

Лист № 8 раздела 8

Всего листов раздела 8: 50

Всего разделов: 10

Всего листов: 1312

« 27 » июля 2021 г. № 63-00-102/21-255724

Номер кадастрового квартала: 63:01:0906002

Сведения о характерных точках границ земельных участков:

Кадастровый номер земельного участка	Номера точек	Координаты		Описание закрепления на местности	Средняя квадратическая погрешность определения координат характерных точек границ земельного участка, м
		X	Y		
1	2	3	4	5	6
63:01:0000000:27377	9	390772.47	1380361.56	_____	_____
63:01:0000000:27377	10	390624.84	1380173.85	_____	_____
63:01:0000000:27377	11	390618.82	1380171.80	_____	_____
63:01:0000000:27377	12	390556.03	1380092.14	_____	_____

63:01:0000000:27377	13	390560.52	1380088.85	_____	_____
63:01:0000000:27377	14	390538.68	1380057.52	_____	_____
63:01:0000000:27377	15	390531.42	1380048.34	_____	_____
63:01:0000000:27377	16	390522.49	1380055.63	_____	_____
63:01:0000000:27377	17	390515.55	1380046.51	_____	_____
63:01:0000000:27377	18	390524.45	1380039.50	_____	_____
63:01:0000000:27377	19	390513.11	1380025.13	_____	_____
63:01:0000000:27377	20	390504.39	1380031.93	_____	_____
63:01:0000000:27377	21	390497.11	1380023.05	_____	_____
63:01:0000000:27377	22	390505.96	1380016.05	_____	_____
63:01:0000000:27377	23	390494.45	1380001.47	_____	_____

Начальник отдела
полное наименование должности

М.П.

подпись

/
инициалы, фамилия

Раздел 8

КАДАСТРОВЫЙ ПЛАН ТЕРРИТОРИИ

Лист № 9 раздела 8

Всего листов раздела 8: 50

Всего разделов: 10

Всего листов: 1312

« 27 » июля 2021 г. № 63-00-102/21-255724

Номер кадастрового квартала: 63:01:0906002

Сведения о характерных точках границ земельных участков:

Кадастровый номер земельного участка	Номера точек	Координаты		Описание закрепления на местности	Средняя квадратическая погрешность определения координат характерных точек границ земельного участка, м
		X	Y		
1	2	3	4	5	6
63:01:0000000:27377	24	390485.39	1380008.58	_____	_____
63:01:0000000:27377	25	390478.24	1380000.08	_____	_____

63:01:0000000:27377	26	390487.53	1379992.70	_____	_____
63:01:0000000:27377	27	390480.35	1379983.61	_____	_____
63:01:0000000:27377	28	390471.04	1379990.63	_____	_____
63:01:0000000:27377	29	390463.97	1379981.51	_____	_____
63:01:0000000:27377	30	390473.20	1379974.63	_____	_____
63:01:0000000:27377	31	390461.84	1379959.90	_____	_____
63:01:0000000:27377	32	390452.68	1379967.25	_____	_____
63:01:0000000:27377	33	390445.54	1379958.05	_____	_____
63:01:0000000:27377	34	390454.93	1379950.97	_____	_____
63:01:0000000:27377	35	390435.91	1379927.33	_____	_____
63:01:0000000:27377	36	390389.90	1379869.32	_____	_____
63:01:0000000:27377	37	390379.93	1379855.84	_____	_____
63:01:0000000:27377	38	390334.43	1379798.14	_____	_____

Начальник отдела
полное наименование должности

М.П.

подпись

/
инициалы, фамилия

Раздел 8

КАДАСТРОВЫЙ ПЛАН ТЕРРИТОРИИ

Лист № 10 раздела 8

Всего листов раздела 8: 50

Всего разделов: 10

Всего листов: 1312

« 27 » июля 2021 г. № 63-00-102/21-255724

Номер кадастрового квартала: 63:01:0906002

Сведения о характерных точках границ земельных участков:

Кадастровый номер земельного участка	Номера точек	Координаты		Описание закрепления на местности	Средняя квадратическая погрешность определения координат характерных точек границ земельного участка, м
		X	Y		
1	2	3	4	5	6

63:01:0000000:27377	39	390324.91	1379805.74	_____	_____
63:01:0000000:27377	40	390314.15	1379791.92	_____	_____
63:01:0000000:27377	41	390323.65	1379784.44	_____	_____
63:01:0000000:27377	42	390314.25	1379772.72	_____	_____
63:01:0000000:27377	43	390305.06	1379761.64	_____	_____
63:01:0000000:27377	44	390257.37	1379701.18	_____	_____
63:01:0000000:27377	45	390250.27	1379707.04	_____	_____
63:01:0000000:27377	46	390235.07	1379687.32	_____	_____
63:01:0000000:27377	47	390213.13	1379658.43	_____	_____
63:01:0000000:27377	48	390175.60	1379611.01	_____	_____
63:01:0000000:27377	49	390115.71	1379535.65	_____	_____
63:01:0000000:27377	50	390121.30	1379528.69	_____	_____
63:01:0000000:27377	51	390074.41	1379469.09	_____	_____
63:01:0000000:27377	52	390067.32	1379474.66	_____	_____
63:01:0000000:27377	53	390052.43	1379453.64	_____	_____

Начальник отдела
полное наименование должности

М.П.

подпись

/
инициалы, фамилия

Раздел 8

КАДАСТРОВЫЙ ПЛАН ТЕРРИТОРИИ

Лист № 11раздела 8

Всего листов раздела 8: 50

Всего разделов: 10

Всего листов: 1312

« 27 » июля 2021 г. № 63-00-102/21-255724

Номер кадастрового квартала: 63:01:0906002

Сведения о характерных точках границ земельных участков:

	Номера точек	Координаты		

Кадастровый номер земельного участка		X	Y	Описание закрепления на местности	Средняя квадратическая погрешность определения координат характерных точек границ земельного участка, м
1	2	3	4	5	6
63:01:0000000:27377	54	390049.42	1379455.67	_____	_____
63:01:0000000:27377	55	390043.49	1379448.08	_____	_____
63:01:0000000:27377	56	390046.62	1379445.52	_____	_____
63:01:0000000:27377	57	390037.59	1379434.14	_____	_____
63:01:0000000:27377	58	390034.31	1379436.44	_____	_____
63:01:0000000:27377	59	390028.22	1379427.67	_____	_____
63:01:0000000:27377	60	390030.58	1379425.51	_____	_____
63:01:0000000:27377	61	390022.47	1379414.25	_____	_____
63:01:0000000:27377	62	390019.06	1379416.81	_____	_____
63:01:0000000:27377	63	390013.25	1379408.83	_____	_____
63:01:0000000:27377	64	390015.21	1379407.08	_____	_____
63:01:0000000:27377	65	390006.72	1379396.35	_____	_____
63:01:0000000:27377	66	390000.03	1379400.69	_____	_____
63:01:0000000:27377	67	389998.28	1379398.60	_____	_____
63:01:0000000:27377	68	389987.82	1379407.23	_____	_____

Начальник отдела
полное наименование должности

М.П.

подпись

/
инициалы, фамилия

Раздел 8

КАДАСТРОВЫЙ ПЛАН ТЕРРИТОРИИ

Лист № 12раздела 8

Всего листов раздела 8: 50

Всего разделов: 10

Всего листов: 1312

« 27 » июля 2021 г. № 63-00-102/21-255724

Номер кадастрового квартала: 63:01:0906002

Сведения о характерных точках границ земельных участков:

Кадастровый номер земельного участка	Номера точек	Координаты		Описание закрепления на местности	Средняя квадратическая погрешность определения координат характерных точек границ земельного участка, м
		X	Y		
1	2	3	4	5	6
63:01:0000000:27377	69	389976.50	1379393.36	_____	_____
63:01:0000000:27377	70	389992.83	1379379.35	_____	_____
63:01:0000000:27377	71	389990.87	1379376.64	_____	_____
63:01:0000000:27377	72	389988.89	1379374.10	_____	_____
63:01:0000000:27377	73	389965.02	1379342.72	_____	_____
63:01:0000000:27377	74	389955.22	1379350.67	_____	_____
63:01:0000000:27377	75	389935.37	1379324.10	_____	_____
63:01:0000000:27377	76	389931.69	1379326.68	_____	_____
63:01:0000000:27377	77	389897.03	1379282.60	_____	_____
63:01:0000000:27377	78	389913.90	1379269.71	_____	_____
63:01:0000000:27377	79	389813.49	1379142.89	_____	_____
63:01:0000000:27377	80	389759.18	1379073.92	_____	_____
63:01:0000000:27377	81	389766.55	1379067.59	_____	_____
63:01:0000000:27377	82	389725.51	1379015.08	_____	_____
63:01:0000000:27377	83	389719.36	1379020.54	_____	_____

Начальник отдела
полное наименование должности

М.П.

подпись

инициалы, фамилия

Раздел 8

КАДАСТРОВЫЙ ПЛАН ТЕРРИТОРИИ

Лист № 13раздела 8

Всего листов раздела 8: 50

Всего разделов: 10

Всего листов: 1312

« 27 » июля 2021 г. № 63-00-102/21-255724

Номер кадастрового квартала: 63:01:0906002

Сведения о характерных точках границ земельных участков:

Кадастровый номер земельного участка	Номера точек	Координаты		Описание закрепления на местности	Средняя квадратическая погрешность определения координат характерных точек границ земельного участка, м
		X	Y		
1	2	3	4	5	6
63:01:0000000:27377	84	389720.12	1379024.72	_____	_____
63:01:0000000:27377	85	389721.30	1379034.68	_____	_____
63:01:0000000:27377	86	389712.16	1379035.95	_____	_____
63:01:0000000:27377	87	389712.31	1379038.58	_____	_____
63:01:0000000:27377	88	389687.98	1379041.05	_____	_____
63:01:0000000:27377	89	389685.13	1379041.46	_____	_____
63:01:0000000:27377	90	389684.42	1379029.30	_____	_____
63:01:0000000:27377	91	389687.32	1379028.60	_____	_____
63:01:0000000:27377	92	389687.10	1379022.64	_____	_____
63:01:0000000:27377	93	389684.19	1379022.81	_____	_____
63:01:0000000:27377	94	389682.56	1379001.66	_____	_____
63:01:0000000:27377	95	389686.25	1379001.48	_____	_____
63:01:0000000:27377	96	389685.90	1378992.29	_____	_____
63:01:0000000:27377	97	389656.74	1378994.28	_____	_____
63:01:0000000:27377	98	389655.31	1378969.94	_____	_____

Начальник отдела

полное наименование должности

М.П.

подпись

/

инициалы, фамилия

Раздел 8

КАДАСТРОВЫЙ ПЛАН ТЕРРИТОРИИ

Лист № 14раздела 8

Всего листов раздела 8: 50

Всего разделов: 10

Всего листов: 1312

« 27 » июля 2021 г. № 63-00-102/21-255724

Номер кадастрового квартала: 63:01:0906002

Сведения о характерных точках границ земельных участков:

Кадастровый номер земельного участка	Номера точек	Координаты		Описание закрепления на местности	Средняя квадратическая погрешность определения координат характерных точек границ земельного участка, м
		X	Y		
1	2	3	4	5	6
63:01:0000000:27377	99	389702.70	1378932.58	_____	_____
63:01:0000000:27377	100	389728.23	1378964.93	_____	_____
63:01:0000000:27377	101	389742.12	1378982.53	_____	_____
63:01:0000000:27377	102	389817.32	1378977.69	_____	_____
63:01:0000000:27377	103	389821.14	1379070.05	_____	_____
63:01:0000000:27377	104	389837.04	1379098.13	_____	_____
63:01:0000000:27377	105	389834.78	1379099.96	_____	_____
63:01:0000000:27377	106	389826.46	1379106.75	_____	_____
63:01:0000000:27377	107	389869.73	1379161.51	_____	_____
63:01:0000000:27377	108	389877.27	1379155.59	_____	_____
63:01:0000000:27377	109	389884.10	1379162.17	_____	_____
63:01:0000000:27377	110	389894.37	1379175	_____	_____
63:01:0000000:27377	111	389892.11	1379177.12	_____	_____
63:01:0000000:27377	112	389963.65	1379277.36	_____	_____
63:01:0000000:27377	113	389966.64	1379282.48	_____	_____

Начальник отдела

полное наименование должности

М.П.

подпись

/

инициалы, фамилия

КАДАСТРОВЫЙ ПЛАН ТЕРРИТОРИИ

Лист № 15раздела 8

Всего листов раздела 8: 50

Всего разделов: 10

Всего листов: 1312

« 27 » июля 2021 г. № 63-00-102/21-255724

Номер кадастрового квартала: 63:01:0906002

Сведения о характерных точках границ земельных участков:

Кадастровый номер земельного участка	Номера точек	Координаты		Описание закрепления на местности	Средняя квадратическая погрешность определения координат характерных точек границ земельного участка, м
		X	Y		
1	2	3	4	5	6
63:01:0000000:27377	114	389971.47	1379278.57	_____	_____
63:01:0000000:27377	115	389982.69	1379294.55	_____	_____
63:01:0000000:27377	116	389980.61	1379296.03	_____	_____
63:01:0000000:27377	117	389993.15	1379312	_____	_____
63:01:0000000:27377	118	389991.33	1379314	_____	_____
63:01:0000000:27377	119	389996.73	1379321.47	_____	_____
63:01:0000000:27377	120	389998.43	1379320.12	_____	_____
63:01:0000000:27377	121	390005.60	1379330.74	_____	_____
63:01:0000000:27377	122	390009.79	1379327.49	_____	_____
63:01:0000000:27377	123	390018.97	1379341.40	_____	_____
63:01:0000000:27377	124	390032.32	1379358.01	_____	_____
63:01:0000000:27377	125	390048.16	1379379.72	_____	_____
63:01:0000000:27377	126	390045.13	1379381.36	_____	_____
63:01:0000000:27377	127	390061.21	1379402.95	_____	_____
63:01:0000000:27377	128	390064.48	1379400.92	_____	_____

Начальник отдела

полное наименование должности

М.П.

подпись

/

инициалы, фамилия

КАДАСТРОВЫЙ ПЛАН ТЕРРИТОРИИ

Лист № 16раздела 8

Всего листов раздела 8: 50

Всего разделов: 10

Всего листов: 1312

« 27 » июля 2021 г. № 63-00-102/21-255724

Номер кадастрового квартала: 63:01:0906002

Сведения о характерных точках границ земельных участков:

Кадастровый номер земельного участка	Номера точек	Координаты		Описание закрепления на местности	Средняя квадратическая погрешность определения координат характерных точек границ земельного участка, м
		X	Y		
1	2	3	4	5	6
63:01:0000000:27377	129	390070.69	1379409.43	_____	_____
63:01:0000000:27377	130	390068.08	1379411.19	_____	_____
63:01:0000000:27377	131	390098.83	1379452.61	_____	_____
63:01:0000000:27377	132	390157.74	1379501.27	_____	_____
63:01:0000000:27377	133	390174	1379526.79	_____	_____
63:01:0000000:27377	134	390184.77	1379543.64	_____	_____
63:01:0000000:27377	135	390209.99	1379577.31	_____	_____
63:01:0000000:27377	136	390204.62	1379581.42	_____	_____
63:01:0000000:27377	137	390234.81	1379621.28	_____	_____
63:01:0000000:27377	138	390241.93	1379615.84	_____	_____
63:01:0000000:27377	139	390249.83	1379609.82	_____	_____
63:01:0000000:27377	140	390311.03	1379687.72	_____	_____
63:01:0000000:27377	141	390316.71	1379695.76	_____	_____
63:01:0000000:27377	142	390310.63	1379700.99	_____	_____
63:01:0000000:27377	143	390309.97	1379703.88	_____	_____

Начальник отдела

полное наименование должности

М.П.

подпись

/

инициалы, фамилия

КАДАСТРОВЫЙ ПЛАН ТЕРРИТОРИИ

Лист № 17 раздела 8

Всего листов раздела 8: 50

Всего разделов: 10

Всего листов: 1312

« 27 » июля 2021 г. № 63-00-102/21-255724

Номер кадастрового квартала: 63:01:0906002

Сведения о характерных точках границ земельных участков:

Кадастровый номер земельного участка	Номера точек	Координаты		Описание закрепления на местности	Средняя квадратическая погрешность определения координат характерных точек границ земельного участка, м
		X	Y		
1	2	3	4	5	6
63:01:0000000:27377	144	390327.47	1379726.33	_____	_____
63:01:0000000:27377	145	390329.43	1379725.31	_____	_____
63:01:0000000:27377	146	390339.28	1379737.60	_____	_____
63:01:0000000:27377	147	390338.09	1379738.24	_____	_____
63:01:0000000:27377	148	390342.93	1379744.60	_____	_____
63:01:0000000:27377	149	390355.06	1379759.68	_____	_____
63:01:0000000:27377	150	390359.24	1379756.40	_____	_____
63:01:0000000:27377	151	390405.60	1379815.69	_____	_____
63:01:0000000:27377	152	390431.86	1379795.40	_____	_____
63:01:0000000:27377	153	390476.34	1379853.61	_____	_____
63:01:0000000:27377	154	390451.34	1379873.36	_____	_____
63:01:0000000:27377	155	390479.13	1379908.03	_____	_____
63:01:0000000:27377	156	390477.85	1379909.19	_____	_____
63:01:0000000:27377	157	390479.54	1379911.54	_____	_____
63:01:0000000:27377	158	390481.02	1379910.23	_____	_____

Начальник отдела _____

/

полное наименование должности

М.П.

подпись

инициалы, фамилия

Раздел 8

КАДАСТРОВЫЙ ПЛАН ТЕРРИТОРИИ

Лист № 18раздела 8

Всего листов раздела 8: 50

Всего разделов: 10

Всего листов: 1312

« 27 » июля 2021 г. № 63-00-102/21-255724

Номер кадастрового квартала: 63:01:0906002

Сведения о характерных точках границ земельных участков:

Кадастровый номер земельного участка	Номера точек	Координаты		Описание закрепления на местности	Средняя квадратическая погрешность определения координат характерных точек границ земельного участка, м
		X	Y		
1	2	3	4	5	6
63:01:0000000:27377	159	390496.46	1379930.62	_____	_____
63:01:0000000:27377	160	390502.79	1379938.02	_____	_____
63:01:0000000:27377	161	390497.85	1379941.88	_____	_____
63:01:0000000:27377	162	390495.75	1379943.60	_____	_____
63:01:0000000:27377	163	390573.93	1380043	_____	_____
63:01:0000000:27377	164	390588.79	1380063.12	_____	_____
63:01:0000000:27377	165	390664.08	1380158.47	_____	_____
63:01:0000000:27377	166	390676.90	1380175.08	_____	_____
63:01:0000000:27377	167	390685.55	1380186.12	_____	_____
63:01:0000000:27377	168	390697.57	1380177.09	_____	_____
63:01:0000000:27377	169	390711.53	1380165.97	_____	_____
63:01:0000000:27377	170	390712.88	1380167.73	_____	_____
63:01:0000000:27377	171	390718.51	1380162.77	_____	_____
63:01:0000000:27377	172	390716.56	1380160.33	_____	_____
63:01:0000000:27377	173	390728.20	1380151.39	_____	_____

Начальник отдела
полное наименование должности

М.П.

подпись

/
инициалы, фамилия

Раздел 8

КАДАСТРОВЫЙ ПЛАН ТЕРРИТОРИИ

Лист № 19раздела 8

Всего листов раздела 8: 50

Всего разделов: 10

Всего листов: 1312

« 27 » июля 2021 г. № 63-00-102/21-255724

Номер кадастрового квартала: 63:01:0906002

Сведения о характерных точках границ земельных участков:

Кадастровый номер земельного участка	Номера точек	Координаты		Описание закрепления на местности	Средняя квадратическая погрешность определения координат характерных точек границ земельного участка, м
		X	Y		
1	2	3	4	5	6
63:01:0000000:27377	1	390750.92	1380184.71	_____	_____
63:01:0000000:27377	1	390451.94	1379878.53	_____	_____
63:01:0000000:27377	2	390449.98	1379880.08	_____	_____
63:01:0000000:27377	3	390447.49	1379876.94	_____	_____
63:01:0000000:27377	4	390449.46	1379875.39	_____	_____
63:01:0000000:27377	1	390451.94	1379878.53	_____	_____
63:01:0000000:27377	1	389800.29	1379046.73	_____	_____
63:01:0000000:27377	2	389764.07	1379000.53	_____	_____
63:01:0000000:27377	3	389795.57	1378996.19	_____	_____
63:01:0000000:27377	1	389800.29	1379046.73	_____	_____
63:01:0000000:27377	1	390124.91	1379540.05	_____	_____
63:01:0000000:27377	2	390121.83	1379542.67	_____	_____
63:01:0000000:27377	3	390118.73	1379538.75	_____	_____
63:01:0000000:27377	4	390121.87	1379536.27	_____	_____

63:01:0000000:27377	1	390124.91	1379540.05	_____	_____
---------------------	---	-----------	------------	-------	-------

 Начальник отдела /
 полное наименование должности М.П. подпись инициалы, фамилия

Раздел 8

КАДАСТРОВЫЙ ПЛАН ТЕРРИТОРИИ

Лист № 20раздела 8 | Всего листов раздела 8: 50 | Всего разделов: 10 | Всего листов: 1312

« 27 » июля 2021 г. № 63-00-102/21-255724

Номер кадастрового квартала: 63:01:0906002

Сведения о характерных точках границ земельных участков:

Кадастровый номер земельного участка	Номера точек	Координаты		Описание закрепления на местности	Средняя квадратическая погрешность определения координат характерных точек границ земельного участка, м
		X	Y		
1	2	3	4	5	6
63:01:0000000:27377	1	390126.49	1379477.83	_____	_____
63:01:0000000:27377	2	390123.64	1379480.39	_____	_____
63:01:0000000:27377	3	390120.16	1379476.42	_____	_____
63:01:0000000:27377	4	390122.91	1379473.89	_____	_____
63:01:0000000:27377	5	390124.50	1379475.67	_____	_____
63:01:0000000:27377	1	390126.49	1379477.83	_____	_____
63:01:0000000:27377	1	390424.98	1379902.05	_____	_____
63:01:0000000:27377	2	390423.42	1379903.30	_____	_____
63:01:0000000:27377	3	390420.39	1379899.32	_____	_____
63:01:0000000:27377	4	390421.96	1379898.07	_____	_____
63:01:0000000:27377	1	390424.98	1379902.05	_____	_____
63:01:0000000:27377	1	390431.24	1379846.61	_____	_____

63:01:0000000:27377	2	390426.59	1379850.08	_____	_____
63:01:0000000:27377	3	390425.17	1379848.16	_____	_____
63:01:0000000:27377	4	390423.95	1379846.55	_____	_____

Начальник отдела
_____ /
полное наименование должности

М.П.

_____ /
подпись

_____ /
инициалы, фамилия

Раздел 8

КАДАСТРОВЫЙ ПЛАН ТЕРРИТОРИИ

Лист № 21 раздела 8

Всего листов раздела 8: 50

Всего разделов: 10

Всего листов: 1312

« 27 » июля 2021 г. № 63-00-102/21-255724

Номер кадастрового квартала: 63:01:0906002

Сведения о характерных точках границ земельных участков:

Кадастровый номер земельного участка	Номера точек	Координаты		Описание закрепления на местности	Средняя квадратическая погрешность определения координат характерных точек границ земельного участка, м
		X	Y		
1	2	3	4	5	6
63:01:0000000:27377	5	390420.13	1379841.43	_____	_____
63:01:0000000:27377	6	390424.77	1379837.96	_____	_____
63:01:0000000:27377	1	390431.24	1379846.61	_____	_____
63:01:0000000:27377	1	390443.90	1379859.46	_____	_____
63:01:0000000:27377	2	390441.94	1379861.02	_____	_____
63:01:0000000:27377	3	390437.04	1379862.25	_____	_____
63:01:0000000:27377	4	390436.19	1379862.92	_____	_____
63:01:0000000:27377	5	390435.78	1379863.25	_____	_____
63:01:0000000:27377	6	390434.04	1379861.06	_____	_____
63:01:0000000:27377	7	390434.43	1379860.75	_____	_____

63:01:0000000:27377	8	390434.90	1379860.37	_____	_____
63:01:0000000:27377	9	390432.65	1379857.56	_____	_____
63:01:0000000:27377	10	390438.97	1379852.50	_____	_____
63:01:0000000:27377	11	390442.29	1379856.64	_____	_____
63:01:0000000:27377	12	390441.90	1379856.96	_____	_____

Начальник отдела
полное наименование должности

М.П.

подпись

инициалы, фамилия

Раздел 8

КАДАСТРОВЫЙ ПЛАН ТЕРРИТОРИИ

Лист № 22раздела 8

Всего листов раздела 8: 50

Всего разделов: 10

Всего листов: 1312

« 27 » июля 2021 г. № 63-00-102/21-255724

Номер кадастрового квартала: 63:01:0906002

Сведения о характерных точках границ земельных участков:

Кадастровый номер земельного участка	Номера точек	Координаты		Описание закрепления на местности	Средняя квадратическая погрешность определения координат характерных точек границ земельного участка, м
		X	Y		
1	2	3	4	5	6
63:01:0000000:27377	1	390443.90	1379859.46	_____	_____
63:01:0000000:27377	1	390442.21	1379867.86	_____	_____
63:01:0000000:27377	2	390441.42	1379868.49	_____	_____
63:01:0000000:27377	3	390440.26	1379866.86	_____	_____
63:01:0000000:27377	4	390441.05	1379866.24	_____	_____
63:01:0000000:27377	1	390442.21	1379867.86	_____	_____
63:01:0000000:27377	1	390445.92	1379871.43	_____	_____
63:01:0000000:27377	2	390444.02	1379873.14	_____	_____

63:01:0000000:27377	3	390443.28	1379873.21	_____	_____
63:01:0000000:27377	4	390440.60	1379870.24	_____	_____
63:01:0000000:27377	5	390440.74	1379869.51	_____	_____
63:01:0000000:27377	6	390442.63	1379867.80	_____	_____
63:01:0000000:27377	1	390445.92	1379871.43	_____	_____
63:01:0000000:27377	1	390837.13	1380378.85	_____	_____
63:01:0000000:27377	2	390871.02	1380421.91	_____	_____

Начальник отдела
полное наименование должности

М.П.

подпись

/
инициалы, фамилия

Раздел 8

КАДАСТРОВЫЙ ПЛАН ТЕРРИТОРИИ

Лист № 23раздела 8

Всего листов раздела 8: 50

Всего разделов: 10

Всего листов: 1312

« 27 » июля 2021 г. № 63-00-102/21-255724

Номер кадастрового квартала: 63:01:0906002

Сведения о характерных точках границ земельных участков:

Кадастровый номер земельного участка	Номера точек	Координаты		Описание закрепления на местности	Средняя квадратическая погрешность определения координат характерных точек границ земельного участка, м
		X	Y		
1	2	3	4	5	6
63:01:0000000:27377	3	390877.15	1380429.55	_____	_____
63:01:0000000:27377	4	390917.95	1380481.28	_____	_____
63:01:0000000:27377	5	390933.80	1380501.03	_____	_____
63:01:0000000:27377	6	391027.59	1380618.56	_____	_____
63:01:0000000:27377	7	391031.25	1380628.93	_____	_____
63:01:0000000:27377	8	391104.59	1380723.77	_____	_____

63:01:0000000:27377	9	391207.57	1380856.91	_____	_____
63:01:0000000:27377	10	391218.34	1380871.47	_____	_____
63:01:0000000:27377	11	391244.13	1380904.77	_____	_____
63:01:0000000:27377	12	391283.31	1380953.57	_____	_____
63:01:0000000:27377	13	391284.84	1380955.54	_____	_____
63:01:0000000:27377	14	391286.07	1380957.13	_____	_____
63:01:0000000:27377	15	391295.26	1380969.01	_____	_____
63:01:0000000:27377	16	391320.25	1381001.35	_____	_____
63:01:0000000:27377	17	391332.94	1381020.35	_____	_____

Начальник отдела
полное наименование должности

М.П.

подпись

/
инициалы, фамилия

Раздел 8

КАДАСТРОВЫЙ ПЛАН ТЕРРИТОРИИ

Лист № 24 раздела 8

Всего листов раздела 8: 50

Всего разделов: 10

Всего листов: 1312

« 27 » июля 2021 г. № 63-00-102/21-255724

Номер кадастрового квартала: 63:01:0906002

Сведения о характерных точках границ земельных участков:

Кадастровый номер земельного участка	Номера точек	Координаты		Описание закрепления на местности	Средняя квадратическая погрешность определения координат характерных точек границ земельного участка, м
		X	Y		
1	2	3	4	5	6
63:01:0000000:27377	18	391343.99	1381034.21	_____	_____
63:01:0000000:27377	19	391367.13	1381064.82	_____	_____
63:01:0000000:27377	20	391376.08	1381075.61	_____	_____
63:01:0000000:27377	21	391378.27	1381073.88	_____	_____

63:01:0000000:27377	22	391379.73	1381073.50	_____	_____
63:01:0000000:27377	23	391389.69	1381086.58	_____	_____
63:01:0000000:27377	24	391432.91	1381141.84	_____	_____
63:01:0000000:27377	25	391448.04	1381161.93	_____	_____
63:01:0000000:27377	26	391455.56	1381155.81	_____	_____
63:01:0000000:27377	27	391473.43	1381178.47	_____	_____
63:01:0000000:27377	28	391454.24	1381194.10	_____	_____
63:01:0000000:27377	29	391444.82	1381201.79	_____	_____
63:01:0000000:27377	30	391477.30	1381231.49	_____	_____
63:01:0000000:27377	31	391482.33	1381227.56	_____	_____
63:01:0000000:27377	32	391496.39	1381216.57	_____	_____

Начальник отдела
полное наименование должности

М.П.

подпись

инициалы, фамилия

Раздел 8

КАДАСТРОВЫЙ ПЛАН ТЕРРИТОРИИ

Лист № 25раздела 8

Всего листов раздела 8: 50

Всего разделов: 10

Всего листов: 1312

« 27 » июля 2021 г. № 63-00-102/21-255724

Номер кадастрового квартала: 63:01:0906002

Сведения о характерных точках границ земельных участков:

Кадастровый номер земельного участка	Номера точек	Координаты		Описание закрепления на местности	Средняя квадратическая погрешность определения координат характерных точек границ земельного участка, м
		X	Y		
1	2	3	4	5	6
63:01:0000000:27377	33	391505.95	1381226.96	_____	_____
63:01:0000000:27377	34	391512.19	1381233.81	_____	_____

63:01:0000000:27377	35	391515.94	1381230.72	_____	_____
63:01:0000000:27377	36	391509.46	1381223.33	_____	_____
63:01:0000000:27377	37	391506.33	1381226.07	_____	_____
63:01:0000000:27377	38	391504.49	1381224.22	_____	_____
63:01:0000000:27377	39	391507.56	1381221.62	_____	_____
63:01:0000000:27377	40	391500.37	1381213.45	_____	_____
63:01:0000000:27377	41	391503.09	1381211.32	_____	_____
63:01:0000000:27377	42	391520.48	1381227.21	_____	_____
63:01:0000000:27377	43	391526.47	1381233.08	_____	_____
63:01:0000000:27377	44	391527.18	1381233.77	_____	_____
63:01:0000000:27377	45	391527.82	1381234.38	_____	_____
63:01:0000000:27377	46	391563.51	1381268.13	_____	_____
63:01:0000000:27377	47	391595.28	1381311.26	_____	_____

Начальник отдела
полное наименование должности

М.П.

подпись

/
инициалы, фамилия

Раздел 8

КАДАСТРОВЫЙ ПЛАН ТЕРРИТОРИИ

Лист № 26раздела 8

Всего листов раздела 8: 50

Всего разделов: 10

Всего листов: 1312

« 27 » июля 2021 г. № 63-00-102/21-255724

Номер кадастрового квартала: 63:01:0906002

Сведения о характерных точках границ земельных участков:

Кадастровый номер земельного участка	Номера точек	Координаты		Описание закрепления на местности	Средняя квадратическая погрешность определения координат характерных точек границ земельного участка, м
		X	Y		
1	2	3	4	5	6

63:01:0000000:27377	48	391601.36	1381306.46	_____	_____
63:01:0000000:27377	49	391612.29	1381321.65	_____	_____
63:01:0000000:27377	50	391610.60	1381323.29	_____	_____
63:01:0000000:27377	51	391611.74	1381324.99	_____	_____
63:01:0000000:27377	52	391613.73	1381323.15	_____	_____
63:01:0000000:27377	53	391630.05	1381341.38	_____	_____
63:01:0000000:27377	54	391656.61	1381375.02	_____	_____
63:01:0000000:27377	55	391692.83	1381421.48	_____	_____
63:01:0000000:27377	56	391688.85	1381424.50	_____	_____
63:01:0000000:27377	57	391687.50	1381425.52	_____	_____
63:01:0000000:27377	58	391702.41	1381445.89	_____	_____
63:01:0000000:27377	59	391708.83	1381441.02	_____	_____
63:01:0000000:27377	60	391724.27	1381463.17	_____	_____
63:01:0000000:27377	61	391719.19	1381467.18	_____	_____
63:01:0000000:27377	62	391721.02	1381469.52	_____	_____

Начальник отдела
полное наименование должности

М.П.

подпись

/
инициалы, фамилия

Раздел 8

КАДАСТРОВЫЙ ПЛАН ТЕРРИТОРИИ

Лист № 27раздела 8

Всего листов раздела 8: 50

Всего разделов: 10

Всего листов: 1312

« 27 » июля 2021 г. № 63-00-102/21-255724

Номер кадастрового квартала: 63:01:0906002

Сведения о характерных точках границ земельных участков:

	Номера точек	Координаты		

Кадастровый номер земельного участка		X	Y	Описание закрепления на местности	Средняя квадратическая погрешность определения координат характерных точек границ земельного участка, м
1	2	3	4	5	6
63:01:0000000:27377	63	391725.99	1381465.24	_____	_____
63:01:0000000:27377	64	391735.32	1381478.12	_____	_____
63:01:0000000:27377	65	391731.85	1381480.78	_____	_____
63:01:0000000:27377	66	391841.77	1381619.46	_____	_____
63:01:0000000:27377	67	391885.90	1381675.15	_____	_____
63:01:0000000:27377	68	391895.09	1381684.95	_____	_____
63:01:0000000:27377	69	391919.27	1381709.96	_____	_____
63:01:0000000:27377	70	391943.29	1381738.61	_____	_____
63:01:0000000:27377	71	391937.09	1381743.72	_____	_____
63:01:0000000:27377	72	391947.89	1381757.43	_____	_____
63:01:0000000:27377	73	391996.65	1381819.31	_____	_____
63:01:0000000:27377	74	392006.74	1381832.10	_____	_____
63:01:0000000:27377	75	392007.81	1381831.28	_____	_____
63:01:0000000:27377	76	392008.24	1381831.81	_____	_____
63:01:0000000:27377	77	392026.33	1381854.68	_____	_____

Начальник отдела
полное наименование должности

М.П.

подпись

инициалы, фамилия

Раздел 8

КАДАСТРОВЫЙ ПЛАН ТЕРРИТОРИИ

Лист № 28раздела 8

Всего листов раздела 8: 50

Всего разделов: 10

Всего листов: 1312

« 27 » июля 2021 г. № 63-00-102/21-255724

Номер кадастрового квартала: 63:01:0906002

Сведения о характерных точках границ земельных участков:

Кадастровый номер земельного участка	Номера точек	Координаты		Описание закрепления на местности	Средняя квадратическая погрешность определения координат характерных точек границ земельного участка, м
		X	Y		
1	2	3	4	5	6
63:01:0000000:27377	78	392033.15	1381863.30	_____	_____
63:01:0000000:27377	79	392064.80	1381903.34	_____	_____
63:01:0000000:27377	80	392068.52	1381908.06	_____	_____
63:01:0000000:27377	81	392089.42	1381934.49	_____	_____
63:01:0000000:27377	82	392118.18	1381970.87	_____	_____
63:01:0000000:27377	83	392116.88	1381971.89	_____	_____
63:01:0000000:27377	84	392097.58	1381987	_____	_____
63:01:0000000:27377	85	392102.23	1381992.32	_____	_____
63:01:0000000:27377	86	392110.11	1381999.25	_____	_____
63:01:0000000:27377	87	392114.69	1382001.53	_____	_____
63:01:0000000:27377	88	392130.62	1382023.80	_____	_____
63:01:0000000:27377	89	392128.86	1382025.21	_____	_____
63:01:0000000:27377	90	392268.67	1382202.68	_____	_____
63:01:0000000:27377	91	392270.08	1382201.56	_____	_____
63:01:0000000:27377	92	392280.24	1382214.55	_____	_____

Начальник отдела
полное наименование должности

М.П.

подпись

/_____
инициалы, фамилия

Раздел 8

КАДАСТРОВЫЙ ПЛАН ТЕРРИТОРИИ

Лист № 29раздела 8

Всего листов раздела 8: 50

Всего разделов: 10

Всего листов: 1312

« 27 » июля 2021 г. № 63-00-102/21-255724

Номер кадастрового квартала: 63:01:0906002

Сведения о характерных точках границ земельных участков:

Кадастровый номер земельного участка	Номера точек	Координаты		Описание закрепления на местности	Средняя квадратическая погрешность определения координат характерных точек границ земельного участка, м
		X	Y		
1	2	3	4	5	6
63:01:0000000:27377	93	392287.54	1382208.98	_____	_____
63:01:0000000:27377	94	392309.90	1382237.35	_____	_____
63:01:0000000:27377	95	392304.74	1382241.52	_____	_____
63:01:0000000:27377	96	392303.63	1382242.38	_____	_____
63:01:0000000:27377	97	392303.76	1382242.54	_____	_____
63:01:0000000:27377	98	392302.15	1382243.81	_____	_____
63:01:0000000:27377	99	392317.24	1382262.98	_____	_____
63:01:0000000:27377	100	392328.79	1382253.89	_____	_____
63:01:0000000:27377	101	392339.97	1382246.14	_____	_____
63:01:0000000:27377	102	392381.47	1382296.93	_____	_____
63:01:0000000:27377	103	392366.27	1382308.90	_____	_____
63:01:0000000:27377	104	392384.54	1382332.60	_____	_____
63:01:0000000:27377	105	392371.16	1382342.83	_____	_____
63:01:0000000:27377	106	392443.82	1382438.75	_____	_____
63:01:0000000:27377	107	392490.86	1382496.94	_____	_____

Начальник отдела
полное наименование должности

М.П.

подпись

/_____
инициалы, фамилия

Раздел 8

КАДАСТРОВЫЙ ПЛАН ТЕРРИТОРИИ

Лист № 30раздела 8

Всего листов раздела 8: 50

Всего разделов: 10

Всего листов: 1312

« 27 » июля 2021 г. № 63-00-102/21-255724

Номер кадастрового квартала: 63:01:0906002

Сведения о характерных точках границ земельных участков:

Кадастровый номер земельного участка	Номера точек	Координаты		Описание закрепления на местности	Средняя квадратическая погрешность определения координат характерных точек границ земельного участка, м
		X	Y		
1	2	3	4	5	6
63:01:0000000:27377	108	392499.05	1382499.41	_____	_____
63:01:0000000:27377	109	392534.20	1382546.10	_____	_____
63:01:0000000:27377	110	392534.30	1382548.10	_____	_____
63:01:0000000:27377	111	392532.63	1382549.82	_____	_____
63:01:0000000:27377	112	392536.19	1382555.20	_____	_____
63:01:0000000:27377	113	392539.17	1382556.07	_____	_____
63:01:0000000:27377	114	392535.73	1382558.14	_____	_____
63:01:0000000:27377	115	392539.29	1382562.95	_____	_____
63:01:0000000:27377	116	392540.49	1382562.09	_____	_____
63:01:0000000:27377	117	392546.50	1382570.24	_____	_____
63:01:0000000:27377	118	392540.29	1382574.61	_____	_____
63:01:0000000:27377	119	392616.84	1382672.23	_____	_____
63:01:0000000:27377	120	392619.74	1382675.49	_____	_____
63:01:0000000:27377	121	392620.16	1382677.34	_____	_____
63:01:0000000:27377	122	392722.25	1382808.42	_____	_____

Начальник отдела

полное наименование должности

М.П.

подпись

/

инициалы, фамилия

КАДАСТРОВЫЙ ПЛАН ТЕРРИТОРИИ

Лист № 31 раздела 8

Всего листов раздела 8: 50

Всего разделов: 10

Всего листов: 1312

« 27 » июля 2021 г. № 63-00-102/21-255724

Номер кадастрового квартала: 63:01:0906002

Сведения о характерных точках границ земельных участков:

Кадастровый номер земельного участка	Номера точек	Координаты		Описание закрепления на местности	Средняя квадратическая погрешность определения координат характерных точек границ земельного участка, м
		X	Y		
1	2	3	4	5	6
63:01:0000000:27377	123	392792.31	1382898.38	_____	_____
63:01:0000000:27377	124	392794.68	1382900.90	_____	_____
63:01:0000000:27377	125	392792.46	1382909.46	_____	_____
63:01:0000000:27377	126	392789.13	1382912.15	_____	_____
63:01:0000000:27377	127	392783.61	1382905.50	_____	_____
63:01:0000000:27377	128	392776.31	1382896.70	_____	_____
63:01:0000000:27377	129	392730.11	1382837.46	_____	_____
63:01:0000000:27377	130	392700.46	1382799.44	_____	_____
63:01:0000000:27377	131	392613.62	1382689.67	_____	_____
63:01:0000000:27377	132	392537.29	1382592.95	_____	_____
63:01:0000000:27377	133	392527.25	1382580.22	_____	_____
63:01:0000000:27377	134	392470.50	1382508.44	_____	_____
63:01:0000000:27377	135	392275.81	1382263.76	_____	_____
63:01:0000000:27377	136	392253.29	1382235.16	_____	_____
63:01:0000000:27377	137	392248.82	1382229.26	_____	_____

Начальник отдела

полное наименование должности

М.П.

подпись

/

инициалы, фамилия

КАДАСТРОВЫЙ ПЛАН ТЕРРИТОРИИ

Лист № 32раздела 8

Всего листов раздела 8: 50

Всего разделов: 10

Всего листов: 1312

« 27 » июля 2021 г. № 63-00-102/21-255724

Номер кадастрового квартала: 63:01:0906002

Сведения о характерных точках границ земельных участков:

Кадастровый номер земельного участка	Номера точек	Координаты		Описание закрепления на местности	Средняя квадратическая погрешность определения координат характерных точек границ земельного участка, м
		X	Y		
1	2	3	4	5	6
63:01:0000000:27377	138	392251.45	1382227.90	_____	_____
63:01:0000000:27377	139	392244.11	1382218.03	_____	_____
63:01:0000000:27377	140	392240.29	1382213.69	_____	_____
63:01:0000000:27377	141	392123.45	1382063.25	_____	_____
63:01:0000000:27377	142	392108.87	1382044.51	_____	_____
63:01:0000000:27377	143	392104.75	1382034.43	_____	_____
63:01:0000000:27377	144	392079.02	1382003.09	_____	_____
63:01:0000000:27377	145	392077.32	1382000.88	_____	_____
63:01:0000000:27377	146	392072.90	1382004.31	_____	_____
63:01:0000000:27377	147	392067.03	1381996.43	_____	_____
63:01:0000000:27377	148	392067.15	1381995.95	_____	_____
63:01:0000000:27377	149	392064.63	1381992.85	_____	_____
63:01:0000000:27377	150	392064.51	1381992.12	_____	_____
63:01:0000000:27377	151	392064.66	1381990.37	_____	_____
63:01:0000000:27377	152	392063.55	1381989.08	_____	_____

Начальник отдела

полное наименование должности

М.П.

подпись

/

инициалы, фамилия

КАДАСТРОВЫЙ ПЛАН ТЕРРИТОРИИ

Лист № 33раздела 8

Всего листов раздела 8: 50

Всего разделов: 10

Всего листов: 1312

« 27 » июля 2021 г. № 63-00-102/21-255724

Номер кадастрового квартала: 63:01:0906002

Сведения о характерных точках границ земельных участков:

Кадастровый номер земельного участка	Номера точек	Координаты		Описание закрепления на местности	Средняя квадратическая погрешность определения координат характерных точек границ земельного участка, м
		X	Y		
1	2	3	4	5	6
63:01:0000000:27377	153	392061.79	1381988.93	_____	_____
63:01:0000000:27377	154	392061.18	1381989.45	_____	_____
63:01:0000000:27377	155	392058.91	1381986.57	_____	_____
63:01:0000000:27377	156	392045.85	1381997.81	_____	_____
63:01:0000000:27377	157	392033.43	1381981.23	_____	_____
63:01:0000000:27377	158	392037	1381978.27	_____	_____
63:01:0000000:27377	159	392034.30	1381974.96	_____	_____
63:01:0000000:27377	160	392030.46	1381977.67	_____	_____
63:01:0000000:27377	161	392024.51	1381970.15	_____	_____
63:01:0000000:27377	162	392029.76	1381965.89	_____	_____
63:01:0000000:27377	163	392022	1381956.33	_____	_____
63:01:0000000:27377	164	392026.50	1381952.65	_____	_____
63:01:0000000:27377	165	392023.61	1381949.05	_____	_____
63:01:0000000:27377	166	392019.01	1381952.71	_____	_____
63:01:0000000:27377	167	392005.76	1381935.78	_____	_____

Начальник отдела _____

/

полное наименование должности

М.П.

подпись

инициалы, фамилия

Раздел 8

КАДАСТРОВЫЙ ПЛАН ТЕРРИТОРИИ

Лист № 34раздела 8

Всего листов раздела 8: 50

Всего разделов: 10

Всего листов: 1312

« 27 » июля 2021 г. № 63-00-102/21-255724

Номер кадастрового квартала: 63:01:0906002

Сведения о характерных точках границ земельных участков:

Кадастровый номер земельного участка	Номера точек	Координаты		Описание закрепления на местности	Средняя квадратическая погрешность определения координат характерных точек границ земельного участка, м
		X	Y		
1	2	3	4	5	6
63:01:0000000:27377	168	392010.79	1381931.96	_____	_____
63:01:0000000:27377	169	392007.93	1381928.26	_____	_____
63:01:0000000:27377	170	392002.87	1381932.25	_____	_____
63:01:0000000:27377	171	391989.88	1381915.53	_____	_____
63:01:0000000:27377	172	391994.75	1381911.48	_____	_____
63:01:0000000:27377	173	391991.95	1381907.84	_____	_____
63:01:0000000:27377	174	391987.21	1381911.83	_____	_____
63:01:0000000:27377	175	391980.68	1381904	_____	_____
63:01:0000000:27377	176	391988.66	1381897.35	_____	_____
63:01:0000000:27377	177	391976.99	1381882.55	_____	_____
63:01:0000000:27377	178	391962.55	1381893.94	_____	_____
63:01:0000000:27377	179	391946.25	1381872.23	_____	_____
63:01:0000000:27377	180	391960.38	1381861.77	_____	_____
63:01:0000000:27377	181	391943.24	1381839.67	_____	_____
63:01:0000000:27377	182	391935.47	1381844.34	_____	_____

Начальник отдела
полное наименование должности

М.П.

подпись

/
инициалы, фамилия

Раздел 8

КАДАСТРОВЫЙ ПЛАН ТЕРРИТОРИИ

Лист № 35раздела 8

Всего листов раздела 8: 50

Всего разделов: 10

Всего листов: 1312

« 27 » июля 2021 г. № 63-00-102/21-255724

Номер кадастрового квартала: 63:01:0906002

Сведения о характерных точках границ земельных участков:

Кадастровый номер земельного участка	Номера точек	Координаты		Описание закрепления на местности	Средняя квадратическая погрешность определения координат характерных точек границ земельного участка, м
		X	Y		
1	2	3	4	5	6
63:01:0000000:27377	183	391874.31	1381766.92	_____	_____
63:01:0000000:27377	184	391848.61	1381734.92	_____	_____
63:01:0000000:27377	185	391844.28	1381738.26	_____	_____
63:01:0000000:27377	186	391805.69	1381690.97	_____	_____
63:01:0000000:27377	187	391769.71	1381644.77	_____	_____
63:01:0000000:27377	188	391741.64	1381609.98	_____	_____
63:01:0000000:27377	189	391732.84	1381597.03	_____	_____
63:01:0000000:27377	190	391736.82	1381592.58	_____	_____
63:01:0000000:27377	191	391693.63	1381538.04	_____	_____
63:01:0000000:27377	192	391696.88	1381535.47	_____	_____
63:01:0000000:27377	193	391694.50	1381532.45	_____	_____
63:01:0000000:27377	194	391691.28	1381534.98	_____	_____
63:01:0000000:27377	195	391659.32	1381493.54	_____	_____
63:01:0000000:27377	196	391660.49	1381492.55	_____	_____

63:01:0000000:27377	197	391654.86	1381485.45	_____	_____
---------------------	-----	-----------	------------	-------	-------

Начальник отдела _____ /
полное наименование должности **М.П.** **подпись** **инициалы, фамилия**

Раздел 8

КАДАСТРОВЫЙ ПЛАН ТЕРРИТОРИИ

Лист № 36раздела 8 | **Всего листов раздела 8: 50** | **Всего разделов: 10** | **Всего листов: 1312**

« 27 » июля 2021 г. № 63-00-102/21-255724

Номер кадастрового квартала: 63:01:0906002

Сведения о характерных точках границ земельных участков:

Кадастровый номер земельного участка	Номера точек	Координаты		Описание закрепления на местности	Средняя квадратическая погрешность определения координат характерных точек границ земельного участка, м
		X	Y		
1	2	3	4	5	6
63:01:0000000:27377	198	391656.03	1381484.46	_____	_____
63:01:0000000:27377	199	391654.08	1381481.58	_____	_____
63:01:0000000:27377	200	391658.50	1381478.08	_____	_____
63:01:0000000:27377	201	391643.61	1381458.01	_____	_____
63:01:0000000:27377	202	391644.54	1381456.74	_____	_____
63:01:0000000:27377	203	391630.45	1381439.02	_____	_____
63:01:0000000:27377	204	391621.34	1381445.64	_____	_____
63:01:0000000:27377	205	391615.08	1381437.58	_____	_____
63:01:0000000:27377	206	391623.84	1381430.52	_____	_____
63:01:0000000:27377	207	391609.06	1381412.07	_____	_____
63:01:0000000:27377	208	391609.07	1381411	_____	_____
63:01:0000000:27377	209	391607.82	1381409.43	_____	_____

63:01:0000000:27377	210	391606.91	1381409.50	_____	_____
63:01:0000000:27377	211	391602.36	1381404.09	_____	_____
63:01:0000000:27377	212	391593.99	1381411.02	_____	_____

Начальник отдела _____ /
полное наименование должности _____ **М.П.** _____ **подпись** _____ **инициалы, фамилия** _____

Раздел 8

КАДАСТРОВЫЙ ПЛАН ТЕРРИТОРИИ

Лист № 37 раздела 8 | Всего листов раздела 8: 50 | Всего разделов: 10 | Всего листов: 1312

« 27 » июля 2021 г. № 63-00-102/21-255724

Номер кадастрового квартала: 63:01:0906002

Сведения о характерных точках границ земельных участков:

Кадастровый номер земельного участка	Номера точек	Координаты		Описание закрепления на местности	Средняя квадратическая погрешность определения координат характерных точек границ земельного участка, м
		X	Y		
1	2	3	4	5	6
63:01:0000000:27377	213	391587.11	1381403.30	_____	_____
63:01:0000000:27377	214	391595.93	1381396.08	_____	_____
63:01:0000000:27377	215	391591.31	1381390.43	_____	_____
63:01:0000000:27377	216	391591.41	1381389.34	_____	_____
63:01:0000000:27377	217	391590.09	1381387.59	_____	_____
63:01:0000000:27377	218	391589.10	1381387.63	_____	_____
63:01:0000000:27377	219	391574.99	1381368.70	_____	_____
63:01:0000000:27377	220	391565.65	1381376.18	_____	_____
63:01:0000000:27377	221	391558.92	1381367.21	_____	_____
63:01:0000000:27377	222	391568.38	1381359.83	_____	_____

63:01:0000000:27377	223	391552.81	1381338.94	_____	_____
63:01:0000000:27377	224	391520.12	1381302.31	_____	_____
63:01:0000000:27377	225	391516.21	1381305.39	_____	_____
63:01:0000000:27377	226	391509.35	1381296.90	_____	_____
63:01:0000000:27377	227	391501.33	1381285.93	_____	_____

Начальник отдела
полное наименование должности

М.П.

подпись

инициалы, фамилия

Раздел 8

КАДАСТРОВЫЙ ПЛАН ТЕРРИТОРИИ

Лист № 38раздела 8

Всего листов раздела 8: 50

Всего разделов: 10

Всего листов: 1312

« 27 » июля 2021 г. № 63-00-102/21-255724

Номер кадастрового квартала: 63:01:0906002

Сведения о характерных точках границ земельных участков:

Кадастровый номер земельного участка	Номера точек	Координаты		Описание закрепления на местности	Средняя квадратическая погрешность определения координат характерных точек границ земельного участка, м
		X	Y		
1	2	3	4	5	6
63:01:0000000:27377	228	391491.63	1381273.82	_____	_____
63:01:0000000:27377	229	391488.15	1381269.63	_____	_____
63:01:0000000:27377	230	391459.34	1381233.06	_____	_____
63:01:0000000:27377	231	391450.24	1381240.88	_____	_____
63:01:0000000:27377	232	391438.22	1381224.92	_____	_____
63:01:0000000:27377	233	391411.96	1381190.16	_____	_____
63:01:0000000:27377	234	391424.08	1381181.33	_____	_____
63:01:0000000:27377	235	391415.43	1381170.37	_____	_____

63:01:0000000:27377	236	391413.88	1381171.64	_____	_____
63:01:0000000:27377	237	391405.06	1381160.36	_____	_____
63:01:0000000:27377	238	391404.05	1381161.15	_____	_____
63:01:0000000:27377	239	391399.93	1381155.90	_____	_____
63:01:0000000:27377	240	391395.42	1381159.60	_____	_____
63:01:0000000:27377	241	391399.34	1381164.86	_____	_____
63:01:0000000:27377	242	391393.99	1381169.17	_____	_____

Начальник отдела
полное наименование должности

М.П.

подпись

/
инициалы, фамилия

Раздел 8

КАДАСТРОВЫЙ ПЛАН ТЕРРИТОРИИ

Лист № 39раздела 8

Всего листов раздела 8: 50

Всего разделов: 10

Всего листов: 1312

« 27 » июля 2021 г. № 63-00-102/21-255724

Номер кадастрового квартала: 63:01:0906002

Сведения о характерных точках границ земельных участков:

Кадастровый номер земельного участка	Номера точек	Координаты		Описание закрепления на местности	Средняя квадратическая погрешность определения координат характерных точек границ земельного участка, м
		X	Y		
1	2	3	4	5	6
63:01:0000000:27377	243	391363.26	1381129.27	_____	_____
63:01:0000000:27377	244	391364.79	1381127.74	_____	_____
63:01:0000000:27377	245	391319.89	1381069.80	_____	_____
63:01:0000000:27377	246	391305.28	1381081.37	_____	_____
63:01:0000000:27377	247	391260.57	1381022.86	_____	_____
63:01:0000000:27377	248	391241.82	1380999.68	_____	_____

63:01:0000000:27377	249	391214.78	1380963.98	_____	_____
63:01:0000000:27377	250	391228.45	1380952.42	_____	_____
63:01:0000000:27377	251	391183.92	1380895.57	_____	_____
63:01:0000000:27377	252	391193.25	1380888.22	_____	_____
63:01:0000000:27377	253	391187.92	1380881.36	_____	_____
63:01:0000000:27377	254	391176.84	1380868.75	_____	_____
63:01:0000000:27377	255	391175.03	1380870.80	_____	_____
63:01:0000000:27377	256	391078.27	1380746.79	_____	_____
63:01:0000000:27377	257	391026.57	1380679.96	_____	_____

Начальник отдела
полное наименование должности

М.П.

подпись

/
инициалы, фамилия

Раздел 8

КАДАСТРОВЫЙ ПЛАН ТЕРРИТОРИИ

Лист № 40 раздела 8

Всего листов раздела 8: 50

Всего разделов: 10

Всего листов: 1312

« 27 » июля 2021 г. № 63-00-102/21-255724

Номер кадастрового квартала: 63:01:0906002

Сведения о характерных точках границ земельных участков:

Кадастровый номер земельного участка	Номера точек	Координаты		Описание закрепления на местности	Средняя квадратическая погрешность определения координат характерных точек границ земельного участка, м
		X	Y		
1	2	3	4	5	6
63:01:0000000:27377	258	390969.43	1380603.67	_____	_____
63:01:0000000:27377	259	390843.88	1380444.39	_____	_____
63:01:0000000:27377	260	390810.25	1380402.36	_____	_____
63:01:0000000:27377	1	390837.13	1380378.85	_____	_____

63:01:0000000:27377	1	391588.52	1381311.12	_____	_____
63:01:0000000:27377	2	391595.17	1381319.28	_____	_____
63:01:0000000:27377	3	391589.72	1381323.72	_____	_____
63:01:0000000:27377	4	391582.90	1381315.33	_____	_____
63:01:0000000:27377	5	391584.85	1381313.74	_____	_____
63:01:0000000:27377	6	391584.10	1381312.82	_____	_____
63:01:0000000:27377	7	391585.27	1381311.87	_____	_____
63:01:0000000:27377	8	391586.02	1381312.79	_____	_____
63:01:0000000:27377	1	391588.52	1381311.12	_____	_____
63:01:0000000:27377	1	391586.18	1381327.05	_____	_____
63:01:0000000:27377	2	391588.64	1381330.21	_____	_____

Начальник отдела
полное наименование должности

М.П.

подпись

/
инициалы, фамилия

Раздел 8

КАДАСТРОВЫЙ ПЛАН ТЕРРИТОРИИ

Лист № 41 раздела 8

Всего листов раздела 8: 50

Всего разделов: 10

Всего листов: 1312

« 27 » июля 2021 г. № 63-00-102/21-255724

Номер кадастрового квартала: 63:01:0906002

Сведения о характерных точках границ земельных участков:

Кадастровый номер земельного участка	Номера точек	Координаты		Описание закрепления на местности	Средняя квадратическая погрешность определения координат характерных точек границ земельного участка, м
		X	Y		
1	2	3	4	5	6
63:01:0000000:27377	3	391585.87	1381332.36	_____	_____
63:01:0000000:27377	4	391584.20	1381332.15	_____	_____

63:01:0000000:27377	5	391583.21	1381330.88	_____	_____
63:01:0000000:27377	6	391583.41	1381329.21	_____	_____
63:01:0000000:27377	1	391586.18	1381327.05	_____	_____
63:01:0000000:27377	1	391593.21	1381337.33	_____	_____
63:01:0000000:27377	2	391595.61	1381340.52	_____	_____
63:01:0000000:27377	3	391593.26	1381342.36	_____	_____
63:01:0000000:27377	4	391590.82	1381339.13	_____	_____
63:01:0000000:27377	1	391593.21	1381337.33	_____	_____
63:01:0000000:27377	1	391707.45	1381445.36	_____	_____
63:01:0000000:27377	2	391708.39	1381446.54	_____	_____
63:01:0000000:27377	3	391705.75	1381448.68	_____	_____
63:01:0000000:27377	4	391704.76	1381447.49	_____	_____
63:01:0000000:27377	1	391707.45	1381445.36	_____	_____

Начальник отдела
полное наименование должности

М.П.

подпись

/
инициалы, фамилия

Раздел 8

КАДАСТРОВЫЙ ПЛАН ТЕРРИТОРИИ

Лист № 42 раздела 8

Всего листов раздела 8: 50

Всего разделов: 10

Всего листов: 1312

« 27 » июля 2021 г. № 63-00-102/21-255724

Номер кадастрового квартала: 63:01:0906002

Сведения о характерных точках границ земельных участков:

Кадастровый номер земельного участка	Номера точек	Координаты		Описание закрепления на местности	Средняя квадратическая погрешность определения координат характерных точек границ земельного участка, м
		X	Y		
1	2	3	4	5	6

63:01:0000000:27377	1	391754.82	1381594.25	_____	_____
63:01:0000000:27377	2	391756.89	1381597.19	_____	_____
63:01:0000000:27377	3	391755.65	1381598.09	_____	_____
63:01:0000000:27377	4	391754.86	1381598.64	_____	_____
63:01:0000000:27377	5	391752.77	1381595.70	_____	_____
63:01:0000000:27377	6	391753.41	1381595.24	_____	_____
63:01:0000000:27377	1	391754.82	1381594.25	_____	_____
63:01:0000000:27377	1	391762.15	1381603.87	_____	_____
63:01:0000000:27377	2	391768.33	1381611.73	_____	_____
63:01:0000000:27377	3	391765.98	1381613.58	_____	_____
63:01:0000000:27377	4	391759.78	1381605.72	_____	_____
63:01:0000000:27377	1	391762.15	1381603.87	_____	_____
63:01:0000000:27377	1	391772.40	1381620.56	_____	_____
63:01:0000000:27377	2	391774.03	1381622.70	_____	_____
63:01:0000000:27377	3	391774.82	1381622.10	_____	_____

Начальник отдела
полное наименование должности

М.П.

подпись

/
инициалы, фамилия

Раздел 8

КАДАСТРОВЫЙ ПЛАН ТЕРРИТОРИИ

Лист № 43раздела 8

Всего листов раздела 8: 50

Всего разделов: 10

Всего листов: 1312

« 27 » июля 2021 г. № 63-00-102/21-255724

Номер кадастрового квартала: 63:01:0906002

Сведения о характерных точках границ земельных участков:

	Номера точек	Координаты		

Кадастровый номер земельного участка		X	Y	Описание закрепления на местности	Средняя квадратическая погрешность определения координат характерных точек границ земельного участка, м
1	2	3	4	5	6
63:01:0000000:27377	4	391775.92	1381623.55	_____	_____
63:01:0000000:27377	5	391775.12	1381624.15	_____	_____
63:01:0000000:27377	6	391776.72	1381626.25	_____	_____
63:01:0000000:27377	7	391772.83	1381629.22	_____	_____
63:01:0000000:27377	8	391773.36	1381629.94	_____	_____
63:01:0000000:27377	9	391776.06	1381627.79	_____	_____
63:01:0000000:27377	10	391776.24	1381627.65	_____	_____
63:01:0000000:27377	11	391786.15	1381640.22	_____	_____
63:01:0000000:27377	12	391782.22	1381643.32	_____	_____
63:01:0000000:27377	13	391772.32	1381630.75	_____	_____
63:01:0000000:27377	14	391770.16	1381632.38	_____	_____
63:01:0000000:27377	15	391765.89	1381626.76	_____	_____
63:01:0000000:27377	16	391768.30	1381624.93	_____	_____
63:01:0000000:27377	17	391767.70	1381624.13	_____	_____
63:01:0000000:27377	1	391772.40	1381620.56	_____	_____

Начальник отдела
полное наименование должности

М.П.

подпись

инициалы, фамилия

Раздел 8

КАДАСТРОВЫЙ ПЛАН ТЕРРИТОРИИ

Лист № 44раздела 8

Всего листов раздела 8: 50

Всего разделов: 10

Всего листов: 1312

« 27 » июля 2021 г. № 63-00-102/21-255724

Номер кадастрового квартала: 63:01:0906002

Сведения о характерных точках границ земельных участков:

Кадастровый номер земельного участка	Номера точек	Координаты		Описание закрепления на местности	Средняя квадратическая погрешность определения координат характерных точек границ земельного участка, м
		X	Y		
1	2	3	4	5	6
63:01:0000000:27377	1	391829.62	1381687.55	_____	_____
63:01:0000000:27377	2	391833.58	1381692.45	_____	_____
63:01:0000000:27377	3	391831.11	1381694.45	_____	_____
63:01:0000000:27377	4	391827.15	1381689.54	_____	_____
63:01:0000000:27377	1	391829.62	1381687.55	_____	_____
63:01:0000000:27377	1	391852.73	1381658.51	_____	_____
63:01:0000000:27377	2	391860.82	1381669.10	_____	_____
63:01:0000000:27377	3	391855.96	1381672.73	_____	_____
63:01:0000000:27377	4	391847.98	1381662.17	_____	_____
63:01:0000000:27377	1	391852.73	1381658.51	_____	_____
63:01:0000000:27377	1	392036.96	1381893.81	_____	_____
63:01:0000000:27377	2	392044.18	1381903.05	_____	_____
63:01:0000000:27377	3	392038.95	1381907.12	_____	_____
63:01:0000000:27377	4	392031.69	1381897.93	_____	_____
63:01:0000000:27377	1	392036.96	1381893.81	_____	_____

Начальник отдела
полное наименование должности

М.П.

подпись

инициалы, фамилия

Раздел 8

КАДАСТРОВЫЙ ПЛАН ТЕРРИТОРИИ

Лист № 45раздела 8

Всего листов раздела 8: 50

Всего разделов: 10

Всего листов: 1312

« 27 » июля 2021 г. № 63-00-102/21-255724

Номер кадастрового квартала: 63:01:0906002

Сведения о характерных точках границ земельных участков:

Кадастровый номер земельного участка	Номера точек	Координаты		Описание закрепления на местности	Средняя квадратическая погрешность определения координат характерных точек границ земельного участка, м
		X	Y		
1	2	3	4	5	6
63:01:0000000:27377	1	391154	1380839.32	_____	_____
63:01:0000000:27377	2	391155.72	1380841.67	_____	_____
63:01:0000000:27377	3	391155.56	1380842.92	_____	_____
63:01:0000000:27377	4	391154.42	1380843.87	_____	_____
63:01:0000000:27377	5	391151.66	1380840.15	_____	_____
63:01:0000000:27377	6	391152.81	1380839.18	_____	_____
63:01:0000000:27377	1	391154	1380839.32	_____	_____
63:01:0000000:27377	1	392056.75	1381921.08	_____	_____
63:01:0000000:27377	2	392061.17	1381926.52	_____	_____
63:01:0000000:27377	3	392060.78	1381926.83	_____	_____
63:01:0000000:27377	4	392061.73	1381928	_____	_____
63:01:0000000:27377	5	392060.18	1381929.26	_____	_____
63:01:0000000:27377	6	392059.23	1381928.10	_____	_____
63:01:0000000:27377	7	392056.51	1381930.31	_____	_____
63:01:0000000:27377	8	392052.10	1381924.87	_____	_____

Начальник отдела

полное наименование должности

М.П.

подпись

/

инициалы, фамилия

Раздел 8

КАДАСТРОВЫЙ ПЛАН ТЕРРИТОРИИ

Лист № 46раздела 8

Всего листов раздела 8: 50

Всего разделов: 10

Всего листов: 1312

« 27 » июля 2021 г. № 63-00-102/21-255724

Номер кадастрового квартала: 63:01:0906002

Сведения о характерных точках границ земельных участков:

Кадастровый номер земельного участка	Номера точек	Координаты		Описание закрепления на местности	Средняя квадратическая погрешность определения координат характерных точек границ земельного участка, м
		X	Y		
1	2	3	4	5	6
63:01:0000000:27377	1	392056.75	1381921.08	_____	_____
63:01:0000000:27377	1	392073.35	1381942.18	_____	_____
63:01:0000000:27377	2	392081.29	1381952.47	_____	_____
63:01:0000000:27377	3	392077.95	1381955.04	_____	_____
63:01:0000000:27377	4	392077.04	1381953.85	_____	_____
63:01:0000000:27377	5	392076.17	1381954.52	_____	_____
63:01:0000000:27377	6	392069.15	1381945.41	_____	_____
63:01:0000000:27377	1	392073.35	1381942.18	_____	_____
63:01:0000000:27377	1	392285.32	1382259.35	_____	_____
63:01:0000000:27377	2	392287.18	1382261.70	_____	_____
63:01:0000000:27377	3	392284.82	1382263.57	_____	_____
63:01:0000000:27377	4	392282.96	1382261.20	_____	_____
63:01:0000000:27377	1	392285.32	1382259.35	_____	_____
63:01:0000000:27377	1	391262.72	1380978.51	_____	_____
63:01:0000000:27377	2	391264.95	1380981.75	_____	_____

Начальник отдела

полное наименование должности

М.П.

подпись

/

инициалы, фамилия

КАДАСТРОВЫЙ ПЛАН ТЕРРИТОРИИ

Лист № 47 раздела 8

Всего листов раздела 8: 50

Всего разделов: 10

Всего листов: 1312

« 27 » июля 2021 г. № 63-00-102/21-255724

Номер кадастрового квартала: 63:01:0906002

Сведения о характерных точках границ земельных участков:

Кадастровый номер земельного участка	Номера точек	Координаты		Описание закрепления на местности	Средняя квадратическая погрешность определения координат характерных точек границ земельного участка, м
		X	Y		
1	2	3	4	5	6
63:01:0000000:27377	3	391263.74	1380982.62	_____	_____
63:01:0000000:27377	4	391261.68	1380978.52	_____	_____
63:01:0000000:27377	1	391262.72	1380978.51	_____	_____
63:01:0000000:27377	1	391271.76	1380992.17	_____	_____
63:01:0000000:27377	2	391274.72	1380996.13	_____	_____
63:01:0000000:27377	3	391274.95	1380995.96	_____	_____
63:01:0000000:27377	4	391276.34	1380996.13	_____	_____
63:01:0000000:27377	5	391276.88	1380996.86	_____	_____
63:01:0000000:27377	6	391276.66	1380998.23	_____	_____
63:01:0000000:27377	7	391276.42	1380998.42	_____	_____
63:01:0000000:27377	8	391279.14	1381002.06	_____	_____
63:01:0000000:27377	9	391274.99	1381005.16	_____	_____
63:01:0000000:27377	10	391267.60	1380995.27	_____	_____
63:01:0000000:27377	1	391271.76	1380992.17	_____	_____
63:01:0000000:27377	1	391430.56	1381194.83	_____	_____

Начальник отдела

полное наименование должности

М.П.

подпись

/

инициалы, фамилия

КАДАСТРОВЫЙ ПЛАН ТЕРРИТОРИИ

Лист № 48раздела 8

Всего листов раздела 8: 50

Всего разделов: 10

Всего листов: 1312

« 27 » июля 2021 г. № 63-00-102/21-255724

Номер кадастрового квартала: 63:01:0906002

Сведения о характерных точках границ земельных участков:

Кадастровый номер земельного участка	Номера точек	Координаты		Описание закрепления на местности	Средняя квадратическая погрешность определения координат характерных точек границ земельного участка, м
		X	Y		
1	2	3	4	5	6
63:01:0000000:27377	2	391436.75	1381202.68	_____	_____
63:01:0000000:27377	3	391430.47	1381207.64	_____	_____
63:01:0000000:27377	4	391424.27	1381199.79	_____	_____
63:01:0000000:27377	1	391430.56	1381194.83	_____	_____
63:01:0000000:27377	1	391454.10	1381159.67	_____	_____
63:01:0000000:27377	2	391459.04	1381165.97	_____	_____
63:01:0000000:27377	3	391458.65	1381166.27	_____	_____
63:01:0000000:27377	4	391459.27	1381167.06	_____	_____
63:01:0000000:27377	5	391458.48	1381167.67	_____	_____
63:01:0000000:27377	6	391458.79	1381168.07	_____	_____
63:01:0000000:27377	7	391454.46	1381171.46	_____	_____
63:01:0000000:27377	8	391448.59	1381163.99	_____	_____
63:01:0000000:27377	1	391454.10	1381159.67	_____	_____
63:01:0000000:27377	1	391517.17	1381290.62	_____	_____
63:01:0000000:27377	2	391517.92	1381291.55	_____	_____

Начальник отдела

полное наименование должности

М.П.

подпись

/

инициалы, фамилия

КАДАСТРОВЫЙ ПЛАН ТЕРРИТОРИИ

Лист № 49 раздела 8

Всего листов раздела 8: 50

Всего разделов: 10

Всего листов: 1312

« 27 » июля 2021 г. № 63-00-102/21-255724

Номер кадастрового квартала: 63:01:0906002

Сведения о характерных точках границ земельных участков:

Кадастровый номер земельного участка	Номера точек	Координаты		Описание закрепления на местности	Средняя квадратическая погрешность определения координат характерных точек границ земельного участка, м
		X	Y		
1	2	3	4	5	6
63:01:0000000:27377	3	391517.79	1381292.82	_____	_____
63:01:0000000:27377	4	391515.68	1381294.51	_____	_____
63:01:0000000:27377	5	391513.80	1381292.18	_____	_____
63:01:0000000:27377	6	391515.90	1381290.49	_____	_____
63:01:0000000:27377	1	391517.17	1381290.62	_____	_____
63:01:0000000:27377	1	391527.51	1381243.78	_____	_____
63:01:0000000:27377	2	391540.40	1381257.58	_____	_____
63:01:0000000:27377	3	391537.26	1381260.23	_____	_____
63:01:0000000:27377	4	391538.72	1381261.85	_____	_____
63:01:0000000:27377	5	391541.80	1381259.05	_____	_____
63:01:0000000:27377	6	391546.91	1381264.92	_____	_____
63:01:0000000:27377	7	391542.38	1381268.58	_____	_____
63:01:0000000:27377	8	391523.87	1381247.06	_____	_____
63:01:0000000:27377	1	391527.51	1381243.78	_____	_____
63:01:0000000:27377	1	391582.89	1381315.54	_____	_____

Начальник отдела _____

/

полное наименование должности

М.П.

подпись

инициалы, фамилия

Раздел 8

КАДАСТРОВЫЙ ПЛАН ТЕРРИТОРИИ

Лист № 50раздела 8

Всего листов раздела 8: 50

Всего разделов: 10

Всего листов: 1312

« 27 » июля 2021 г. № 63-00-102/21-255724

Номер кадастрового квартала: 63:01:0906002

Сведения о характерных точках границ земельных участков:

Кадастровый номер земельного участка	Номера точек	Координаты		Описание закрепления на местности	Средняя квадратическая погрешность определения координат характерных точек границ земельного участка, м
		X	Y		
1	2	3	4	5	6
63:01:0000000:27377	2	391583.75	1381316.50	_____	_____
63:01:0000000:27377	3	391582.63	1381317.50	_____	_____
63:01:0000000:27377	4	391581.76	1381316.53	_____	_____
63:01:0000000:27377	1	391582.89	1381315.54	_____	_____

Начальник отдела

полное наименование должности

М.П.

подпись

/
инициалы, фамилия

КАДАСТРОВЫЙ ПЛАН ТЕРРИТОРИИ

Лист № 1 раздела 9

Всего листов раздела 9: 995

Всего разделов: 10

Всего листов: 1312

« 27 » июля 2021 г. № 63-00-102/21-255724

Номер кадастрового квартала: 63:01:0906002

Описание местоположения границ зданий, сооружений, объектов незавершенного строительства на земельном участке

Сведения о координатах характерных точек контура объекта недвижимости:

Кадастровый номер здания, сооружения, объекта незавершенного строительства	Номера точек контура	Координаты		Радиус (R)	Средняя квадратическая погрешность определения координат характерных точек контура, м	Глубина, высота, м	
		X	Y			H1	H2
1	2	3	4	5	6	7	8
63:01:0412002:589	1	389849.97	1379546.90	—	0.10	—	—
63:01:0412002:589	2	389854.08	1379552.79	—	0.10	—	—
63:01:0412002:589	3	389856.05	1379551.40	—	0.10	—	—
63:01:0412002:589	4	389857.46	1379553.42	—	0.10	—	—
63:01:0412002:589	5	389862.04	1379550.21	—	0.10	—	—
63:01:0412002:589	6	389855.12	1379540.30	—	0.10	—	—
63:01:0412002:589	7	389850.57	1379543.47	—	0.10	—	—
63:01:0412002:589	8	389851.99	1379545.49	—	0.10	—	—
63:01:0412002:589	1	389849.97	1379546.90	—	0.10	—	—
63:01:0906002:1432	1	389727.12	1379703.56	—	—	—	—
63:01:0906002:1432	2	389726.67	1379703	—	—	—	—
63:01:0906002:1432	3	389727.71	1379702.04	—	—	—	—
63:01:0906002:1432	4	389722.74	1379696.01	—	—	—	—
63:01:0906002:1432	5	389707.72	1379677.10	—	—	—	—

63:01:0906002:1432	6	389697.70	1379663.54	_____	_____	_____	_____
--------------------	---	-----------	------------	-------	-------	-------	-------

Начальник отдела
полное наименование должности

М.П.

подпись

/
инициалы, фамилия

Раздел 9

КАДАСТРОВЫЙ ПЛАН ТЕРРИТОРИИ

Лист № 2раздела 9

Всего листов раздела 9: 995

Всего разделов: 10

Всего листов: 1312

« 27 » июля 2021 г. № 63-00-102/21-255724

Номер кадастрового квартала: 63:01:0906002

Сведения о координатах характерных точек контура объекта недвижимости:

Кадастровый номер здания, сооружения, объекта незавершенного строительства	Номера точек контура	Координаты		Радиус (R)	Средняя квадратическая погрешность определения координат характерных точек контура, м	Глубина, высота, м	
		X	Y			H1	H2
1	2	3	4	5	6	7	8
63:01:0906002:1432	7	389692.75	1379657.29	_____	_____	_____	_____
63:01:0906002:1432	8	389687.21	1379650.32	_____	_____	_____	_____
63:01:0906002:1442	1	389727.12	1379703.56	_____	_____	_____	_____
63:01:0906002:1442	2	389730.69	1379707.72	_____	_____	_____	_____
63:01:0906002:1442	3	389733.03	1379705.69	_____	_____	_____	_____
63:01:0906002:1442	4	389733.49	1379706.27	_____	_____	_____	_____
63:01:0906002:1442	5	389748.85	1379693.73	_____	_____	_____	_____
63:01:0906002:1442	6	389748.19	1379692.93	_____	_____	_____	_____
63:01:0906002:1442	7	389754.14	1379688.43	_____	_____	_____	_____
63:01:0906002:1442	8	389755.52	1379690.41	_____	_____	_____	_____

63:01:0906002:1442	9	389757.46	1379688.93	_____	_____	_____	_____
63:01:0906002:1442	10	389756.58	1379687.70	_____	_____	_____	_____
63:01:0906002:1442	11	389767.96	1379678.76	_____	_____	_____	_____
63:01:0906002:1442	12	389767.11	1379677.73	_____	_____	_____	_____
63:01:0906002:1442	13	389767.59	1379677.33	_____	_____	_____	_____

Начальник отдела
полное наименование должности

М.П.

подпись

/
инициалы, фамилия

Раздел 9

КАДАСТРОВЫЙ ПЛАН ТЕРРИТОРИИ

Лист № 3 раздела 9

Всего листов раздела 9: 995

Всего разделов: 10

Всего листов: 1312

« 27 » июля 2021 г. № 63-00-102/21-255724

Номер кадастрового квартала: 63:01:0906002

Сведения о координатах характерных точек контура объекта недвижимости:

Кадастровый номер здания, сооружения, объекта незавершенного строительства	Номера точек контура	Координаты		Радиус (R)	Средняя квадратическая погрешность определения координат характерных точек контура, м	Глубина, высота, м	
		X	Y			H1	H2
1	2	3	4	5	6	7	8
63:01:0906002:1442	14	389767.84	1379677.68	_____	_____	_____	_____
63:01:0906002:1442	15	389772.88	1379673.63	_____	_____	_____	_____
63:01:0906002:1442	16	389774.19	1379675.40	_____	_____	_____	_____
63:01:0906002:1442	17	389776.24	1379673.88	_____	_____	_____	_____
63:01:0906002:1442	18	389775.53	1379672.90	_____	_____	_____	_____
63:01:0906002:1442	19	389785.38	1379665.02	_____	_____	_____	_____

63:01:0906002:1442	20	389786.15	1379666.07	_____	_____	_____	_____
63:01:0906002:1442	21	389789.79	1379663.24	_____	_____	_____	_____
63:01:0906002:1442	22	389788.72	1379661.91	_____	_____	_____	_____
63:01:0906002:1442	23	389790.49	1379660.44	_____	_____	_____	_____
63:01:0906002:1442	24	389791.66	1379661.86	_____	_____	_____	_____
63:01:0906002:1442	25	389792.95	1379660.79	_____	_____	_____	_____
63:01:0906002:1569	1	389688.65	1379773.02	_____	0.10	_____	_____
63:01:0906002:1569	2	389675.44	1379782.59	_____	0.10	_____	_____
63:01:0906002:1569	3	389668.44	1379782.09	_____	0.10	_____	_____

Начальник отдела
полное наименование должности

М.П.

подпись

/
инициалы, фамилия

Раздел 9

КАДАСТРОВЫЙ ПЛАН ТЕРРИТОРИИ

Лист № 4раздела 9

Всего листов раздела 9: 995

Всего разделов: 10

Всего листов: 1312

« 27 » июля 2021 г. № 63-00-102/21-255724

Номер кадастрового квартала: 63:01:0906002

Сведения о координатах характерных точек контура объекта недвижимости:

Кадастровый номер здания, сооружения, объекта незавершенного строительства	Номера точек контура	Координаты		Радиус (R)	Средняя квадратическая погрешность определения координат характерных точек контура, м	Глубина, высота, м	
		X	Y			H1	H2
1	2	3	4	5	6	7	8
63:01:0906002:1569	4	389663.16	1379774.81	_____	0.10	_____	_____
63:01:0906002:1569	5	389680.74	1379762.08	_____	0.10	_____	_____

63:01:0906002:1569	1	389688.65	1379773.02	___	0.10	___	___
63:01:0906002:1576	1	389675.56	1379683.21	___	0.10	___	___
63:01:0906002:1576	2	389692.73	1379705.24	___	0.10	___	___
63:01:0906002:1576	3	389675.65	1379718.52	___	0.10	___	___
63:01:0906002:1576	4	389671.10	1379712.69	___	0.10	___	___
63:01:0906002:1576	5	389668.77	1379683.73	___	0.10	___	___
63:01:0906002:1576	1	389675.56	1379683.21	___	0.10	___	___
63:01:0906002:1582	1	389837.44	1379563.70	___	___	___	___
63:01:0906002:1582	2	389843.77	1379572.13	___	___	___	___
63:01:0000000:24088	1	387724.62	1381308.12	___	___	___	___
63:01:0000000:24088	2	387653.21	1381360.07	___	___	___	___
63:01:0000000:24088	3	387621.70	1381416.71	___	___	___	___
63:01:0000000:24088	4	387557.09	1381464.56	___	___	___	___

Начальник отдела
полное наименование должности

М.П.

подпись

/
инициалы, фамилия

Раздел 9

КАДАСТРОВЫЙ ПЛАН ТЕРРИТОРИИ

Лист № 5раздела 9

Всего листов раздела 9: 995

Всего разделов: 10

Всего листов: 1312

« 27 » июля 2021 г. № 63-00-102/21-255724

Номер кадастрового квартала: 63:01:0906002

Сведения о координатах характерных точек контура объекта недвижимости:

Кадастровый номер здания, сооружения, объекта незавершенного строительства	Номера точек контура	Координаты		Радиус (R)	Средняя квадратическая погрешность определения	Глубина, высота, м	
		X	Y			H1	H2

					координат характерных точек контура, м		
1	2	3	4	5	6	7	8
63:01:0000000:24088	5	387511.70	1381460.60	_____	_____	_____	_____
63:01:0000000:24088	6	387328.72	1381590.35	_____	_____	_____	_____
63:01:0000000:24088	7	387138.56	1381725.52	_____	_____	_____	_____
63:01:0000000:24088	8	386897.84	1381897.12	_____	_____	_____	_____
63:01:0000000:24088	9	386763.45	1381992.71	_____	_____	_____	_____
63:01:0000000:24088	1	390158.87	1379421.99	_____	_____	_____	_____
63:01:0000000:24088	2	390110.24	1379459.17	_____	_____	_____	_____
63:01:0000000:24088	1	390105.48	1379508.58	_____	_____	_____	_____
63:01:0000000:24088	2	390076.87	1379528.43	_____	_____	_____	_____
63:01:0000000:24088	3	389946.75	1379630.89	_____	_____	_____	_____
63:01:0000000:24088	4	389796.73	1379749.09	_____	_____	_____	_____
63:01:0000000:24088	5	389645.61	1379869.10	_____	_____	_____	_____
63:01:0000000:24088	6	389505.99	1379979.04	_____	_____	_____	_____
63:01:0000000:24088	7	389389.64	1380070.86	_____	_____	_____	_____
63:01:0000000:24088	8	389298.51	1380143.41	_____	_____	_____	_____

Начальник отдела
полное наименование должности

М.П.

подпись

/_____
инициалы, фамилия

Раздел 9

КАДАСТРОВЫЙ ПЛАН ТЕРРИТОРИИ

Лист № 6раздела 9

Всего листов раздела 9: 995

Всего разделов: 10

Всего листов: 1312

« 27 » июля 2021 г. № 63-00-102/21-255724

Номер кадастрового квартала: 63:01:0906002

Сведения о координатах характерных точек контура объекта недвижимости:

Кадастровый номер здания, сооружения, объекта незавершенного строительства	Номера точек контура	Координаты		Радиус (R)	Средняя квадратическая погрешность определения координат характерных точек контура, м	Глубина, высота, м	
		X	Y			H1	H2
1	2	3	4	5	6	7	8
63:01:0000000:24088	9	389284.02	1380163.42	—	—	—	—
63:01:0000000:24088	1	390085.82	1379483.59	—	—	—	—
63:01:0000000:24088	2	390066.33	1379515.16	—	—	—	—
63:01:0000000:24088	3	389936.11	1379617.29	—	—	—	—
63:01:0000000:24088	4	389786.03	1379735.53	—	—	—	—
63:01:0000000:24088	5	389634.34	1379854.82	—	—	—	—
63:01:0000000:24088	6	389495.45	1379965.03	—	—	—	—
63:01:0000000:24088	7	389378.92	1380057.09	—	—	—	—
63:01:0000000:24088	8	389286.14	1380128.19	—	—	—	—
63:01:0000000:24088	9	389263.53	1380137.08	—	—	—	—
63:01:0000000:24088	1	389259.16	1380182.37	—	—	—	—
63:01:0000000:24088	2	389229.36	1380197.30	—	—	—	—
63:01:0000000:24088	3	389144.08	1380265.13	—	—	—	—
63:01:0000000:24088	4	389024.19	1380359.14	—	—	—	—
63:01:0000000:24088	1	389238.61	1380155.60	—	—	—	—

Начальник отдела

полное наименование должности

М.П.

подпись

/

инициалы, фамилия

Раздел 9

КАДАСТРОВЫЙ ПЛАН ТЕРРИТОРИИ

Лист № 7раздела 9

Всего листов раздела 9: 995

Всего разделов: 10

Всего листов: 1312

« 27 » июля 2021 г. № 63-00-102/21-255724

Номер кадастрового квартала: 63:01:0906002

Сведения о координатах характерных точек контура объекта недвижимости:

Кадастровый номер здания, сооружения, объекта незавершенного строительства	Номера точек контура	Координаты		Радиус (R)	Средняя квадратическая погрешность определения координат характерных точек контура, м	Глубина, высота, м	
		X	Y			H1	H2
1	2	3	4	5	6	7	8
63:01:0000000:24088	2	389218.33	1380183.48	_____	_____	_____	_____
63:01:0000000:24088	3	389132.88	1380251.04	_____	_____	_____	_____
63:01:0000000:24088	4	389013.47	1380345	_____	_____	_____	_____
63:01:0000000:24088	1	388905.09	1380454.71	_____	_____	_____	_____
63:01:0000000:24088	2	388879.88	1380474.79	_____	_____	_____	_____
63:01:0000000:24088	3	388842.95	1380503.81	_____	_____	_____	_____
63:01:0000000:24088	1	388893.27	1380439.75	_____	_____	_____	_____
63:01:0000000:24088	2	388868.22	1380459.40	_____	_____	_____	_____
63:01:0000000:24088	3	388836.53	1380472.75	_____	_____	_____	_____
63:01:0000000:24088	1	388813.45	1380526.79	_____	_____	_____	_____
63:01:0000000:24088	2	388729.52	1380591.05	_____	_____	_____	_____
63:01:0000000:24088	3	388673.15	1380635.49	_____	_____	_____	_____
63:01:0000000:24088	4	388656.81	1380656.11	_____	_____	_____	_____
63:01:0000000:24088	1	388810.07	1380505.37	_____	_____	_____	_____
63:01:0000000:24088	2	388718.83	1380577.52	_____	_____	_____	_____

Начальник отдела

полное наименование должности

М.П.

подпись

/

инициалы, фамилия

КАДАСТРОВЫЙ ПЛАН ТЕРРИТОРИИ

Лист № 8 раздела 9

Всего листов раздела 9: 995

Всего разделов: 10

Всего листов: 1312

« 27 » июля 2021 г. № 63-00-102/21-255724

Номер кадастрового квартала: 63:01:0906002

Сведения о координатах характерных точек контура объекта недвижимости:

Кадастровый номер здания, сооружения, объекта незавершенного строительства	Номера точек контура	Координаты		Радиус (R)	Средняя квадратическая погрешность определения координат характерных точек контура, м	Глубина, высота, м	
		X	Y			H1	H2
1	2	3	4	5	6	7	8
63:01:0000000:24088	3	388663.03	1380621.23	—	—	—	—
63:01:0000000:24088	4	388636.63	1380632.35	—	—	—	—
63:01:0000000:24088	1	388592.49	1380701.04	—	—	—	—
63:01:0000000:24088	2	388571.91	1380711.48	—	—	—	—
63:01:0000000:24088	3	388501.46	1380766.86	—	—	—	—
63:01:0000000:24088	1	392074.04	1377318.55	—	—	—	—
63:01:0000000:24088	2	392028.76	1377358.88	—	—	—	—
63:01:0000000:24088	3	391986.60	1377394.32	—	—	—	—
63:01:0000000:24088	4	391951.85	1377434.59	—	—	—	—
63:01:0000000:24088	5	391943.27	1377472.56	—	—	—	—
63:01:0000000:24088	6	391912.13	1377580.70	—	—	—	—
63:01:0000000:24088	7	391861.56	1377722.16	—	—	—	—
63:01:0000000:24088	8	391828.49	1377781.05	—	—	—	—
63:01:0000000:24088	1	388579.51	1380682.90	—	—	—	—
63:01:0000000:24088	2	388564.66	1380702.21	—	—	—	—

Начальник отдела
_____ /
полное наименование должности

М.П.

_____ /
подпись

_____ /
инициалы, фамилия

Раздел 9

КАДАСТРОВЫЙ ПЛАН ТЕРРИТОРИИ

Лист № 9 раздела 9

Всего листов раздела 9: 995

Всего разделов: 10

Всего листов: 1312

« 27 » июля 2021 г. № 63-00-102/21-255724

Номер кадастрового квартала: 63:01:0906002

Сведения о координатах характерных точек контура объекта недвижимости:

Кадастровый номер здания, сооружения, объекта незавершенного строительства	Номера точек контура	Координаты		Радиус (R)	Средняя квадратическая погрешность определения координат характерных точек контура, м	Глубина, высота, м	
		X	Y			H1	H2
1	2	3	4	5	6	7	8
63:01:0000000:24088	3	388494.16	1380757.74	_____	_____	_____	_____
63:01:0000000:24088	1	388291.58	1380932.31	_____	_____	_____	_____
63:01:0000000:24088	2	388225.05	1380981.65	_____	_____	_____	_____
63:01:0000000:24088	3	388142.71	1381034.47	_____	_____	_____	_____
63:01:0000000:24088	4	388025.48	1381108.66	_____	_____	_____	_____
63:01:0000000:24088	5	387894.07	1381205.07	_____	_____	_____	_____
63:01:0000000:24088	6	387774.37	1381292.25	_____	_____	_____	_____
63:01:0000000:24088	1	388284.59	1380922.94	_____	_____	_____	_____
63:01:0000000:24088	2	388218.37	1380972.07	_____	_____	_____	_____
63:01:0000000:24088	3	388136.58	1381024.53	_____	_____	_____	_____
63:01:0000000:24088	4	388019.05	1381099.02	_____	_____	_____	_____
63:01:0000000:24088	5	387884.47	1381191.38	_____	_____	_____	_____

63:01:0000000:24088	6	387763.74	1381276.23	_____	_____	_____	_____
63:01:0000000:24088	1	392528.69	1377243.83	_____	_____	_____	_____
63:01:0000000:24088	2	392500.11	1377260.87	_____	_____	_____	_____

Начальник отдела
полное наименование должности

М.П.

подпись

/
инициалы, фамилия

Раздел 9

КАДАСТРОВЫЙ ПЛАН ТЕРРИТОРИИ

Лист № 10 раздела 9

Всего листов раздела 9: 995

Всего разделов: 10

Всего листов: 1312

« 27 » июля 2021 г. № 63-00-102/21-255724

Номер кадастрового квартала: 63:01:0906002

Сведения о координатах характерных точек контура объекта недвижимости:

Кадастровый номер здания, сооружения, объекта незавершенного строительства	Номера точек контура	Координаты		Радиус (R)	Средняя квадратическая погрешность определения координат характерных точек контура, м	Глубина, высота, м	
		X	Y			H1	H2
1	2	3	4	5	6	7	8
63:01:0000000:24088	3	392419.26	1377322.29	_____	_____	_____	_____
63:01:0000000:24088	4	392325.37	1377389.89	_____	_____	_____	_____
63:01:0000000:24088	1	386726.30	1382019.88	_____	_____	_____	_____
63:01:0000000:24088	2	386631.64	1382092.84	_____	_____	_____	_____
63:01:0000000:24088	3	386616.64	1382131.89	_____	_____	_____	_____
63:01:0000000:24088	4	386380.31	1382293.82	_____	_____	_____	_____
63:01:0000000:24088	5	386245.62	1382390.26	_____	_____	_____	_____
63:01:0000000:24088	6	386174.49	1382421.88	_____	_____	_____	_____

63:01:0000000:24088	7	386038.39	1382518.08	_____	_____	_____	_____
63:01:0000000:24088	8	385898.43	1382619.57	_____	_____	_____	_____
63:01:0000000:24088	1	391807.33	1377881.89	_____	_____	_____	_____
63:01:0000000:24088	2	391695.46	1378168.88	_____	_____	_____	_____
63:01:0000000:24088	3	391661.26	1378248.49	_____	_____	_____	_____
63:01:0000000:24088	4	391617.17	1378302.99	_____	_____	_____	_____
63:01:0000000:24088	5	391453.27	1378433.26	_____	_____	_____	_____

Начальник отдела
полное наименование должности

М.П.

подпись

/
инициалы, фамилия

Раздел 9

КАДАСТРОВЫЙ ПЛАН ТЕРРИТОРИИ

Лист № 11 раздела 9

Всего листов раздела 9: 995

Всего разделов: 10

Всего листов: 1312

« 27 » июля 2021 г. № 63-00-102/21-255724

Номер кадастрового квартала: 63:01:0906002

Сведения о координатах характерных точек контура объекта недвижимости:

Кадастровый номер здания, сооружения, объекта незавершенного строительства	Номера точек контура	Координаты		Радиус (R)	Средняя квадратическая погрешность определения координат характерных точек контура, м	Глубина, высота, м	
		X	Y			H1	H2
1	2	3	4	5	6	7	8
63:01:0000000:24088	1	391355.57	1378511.01	_____	_____	_____	_____
63:01:0000000:24088	2	391217.06	1378619.50	_____	_____	_____	_____
63:01:0000000:24088	3	391076.21	1378729.76	_____	_____	_____	_____
63:01:0000000:24088	1	390880.16	1378865.62	_____	_____	_____	_____

63:01:0000000:24088	1	390414.37	1379222.56	___	___	___	___
63:01:0000000:24088	2	390397.48	1379232.16	___	___	___	___
63:01:0000000:24088	3	390364.70	1379264.29	___	___	___	___
63:01:0000000:24088	4	390303.51	1379308.95	___	___	___	___
63:01:0000000:24088	1	390292.40	1379315.84	___	___	___	___
63:01:0000000:24088	2	390220.27	1379370.55	___	___	___	___
63:01:0000000:24088	3	390173.58	1379408.63	___	___	___	___
63:01:0000000:27382	1	389298.04	1380154.18	___	___	___	___
63:01:0000000:27382	2	389297.72	1380154.42	___	___	___	___
63:01:0000000:27382	3	389297.29	1380153.88	___	___	___	___
63:01:0000000:27382	4	389297.61	1380153.63	___	___	___	___
63:01:0000000:27382	1	389298.04	1380154.18	___	___	___	___
63:01:0000000:27382	1	390084.40	1379494.11	0.35	___	___	___
63:01:0000000:27382	1	389481.06	1380008.22	0.35	___	___	___
63:01:0000000:27382	1	389435.72	1380045.46	0.35	___	___	___

Начальник отдела

М.П.

/ _____
инициалы, фамилия

Раздел 9

КАДАСТРОВЫЙ ПЛАН ТЕРРИТОРИИ

Лист № 13раздела 9

Всего листов раздела 9: 995

Всего разделов: 10

Всего листов: 1312

« 27 » июля 2021 г. № 63-00-102/21-255724

Номер кадастрового квартала: 63:01:0906002

Сведения о координатах характерных точек контура объекта недвижимости:

Кадастровый номер здания, сооружения, объекта незавершенного строительства	Номера точек контура	Координаты		Радиус (R)	Средняя квадратическая погрешность определения координат характерных точек контура, м	Глубина, высота, м	
		X	Y			H1	H2
1	2	3	4	5	6	7	8
63:01:0000000:27382	1	390101.10	1379514.81	0.35	—	—	—
63:01:0000000:27382	1	389387.52	1380082.40	0.35	—	—	—
63:01:0000000:27382	1	389341.15	1380119.67	0.35	—	—	—
63:01:0000000:27382	1	389274.69	1380172.11	0.35	—	—	—
63:01:0000000:27382	1	389233	1380199.88	0.35	—	—	—
63:01:0000000:27382	1	389181.34	1380242.89	0.35	—	—	—
63:01:0000000:27382	1	389133.91	1380279.53	0.35	—	—	—
63:01:0000000:27382	1	389836.36	1379722.81	0.35	—	—	—
63:01:0000000:27382	1	389083.76	1380318.65	0.35	—	—	—
63:01:0000000:27382	1	389033.18	1380358.33	0.35	—	—	—
63:01:0000000:27382	1	389014.12	1380371.84	0.35	—	—	—
63:01:0000000:27382	1	390058.35	1379547.61	0.35	—	—	—
63:01:0000000:27382	1	388998.25	1380351.87	0.35	—	—	—
63:01:0000000:27382	1	388988.74	1380343.12	0.35	—	—	—
63:01:0000000:27382	1	388981.72	1380341.86	0.35	—	—	—

Начальник отдела

М.П.

/ _____

полное наименование должности

подпись

инициалы, фамилия

Раздел 9

КАДАСТРОВЫЙ ПЛАН ТЕРРИТОРИИ

Лист № 14раздела 9

Всего листов раздела 9: 995

Всего разделов: 10

Всего листов: 1312

« 27 » июля 2021 г. № 63-00-102/21-255724

Номер кадастрового квартала: 63:01:0906002

Сведения о координатах характерных точек контура объекта недвижимости:

Кадастровый номер здания, сооружения, объекта незавершенного строительства	Номера точек контура	Координаты		Радиус (R)	Средняя квадратическая погрешность определения координат характерных точек контура, м	Глубина, высота, м	
		X	Y			H1	H2
1	2	3	4	5	6	7	8
63:01:0000000:27382	1	388959.68	1380359.88	0.35	—	—	—
63:01:0000000:27382	1	388954.75	1380357.66	0.35	—	—	—
63:01:0000000:27382	1	388934.52	1380378.12	0.35	—	—	—
63:01:0000000:27382	1	389791.35	1379757.50	0.35	—	—	—
63:01:0000000:27382	1	388924.99	1380389.82	0.35	—	—	—
63:01:0000000:27382	1	388923.32	1380387.78	0.35	—	—	—
63:01:0000000:27382	1	388915.68	1380397.31	0.35	—	—	—
63:01:0000000:27382	1	388915.72	1380406.89	0.35	—	—	—
63:01:0000000:27382	1	390016.85	1379579	0.35	—	—	—
63:01:0000000:27382	1	388921.17	1380439.80	0.35	—	—	—
63:01:0000000:27382	1	388857.29	1380486.09	0.35	—	—	—
63:01:0000000:27382	1	388847.14	1380473.47	0.35	—	—	—
63:01:0000000:27382	1	388840.91	1380464.76	0.35	—	—	—
63:01:0000000:27382	1	388835.92	1380458.01	0.35	—	—	—
63:01:0000000:27382	1	389766.80	1379776.91	0.35	—	—	—

Начальник отдела

полное наименование должности

М.П.

подпись

_____ / _____

инициалы, фамилия

КАДАСТРОВЫЙ ПЛАН ТЕРРИТОРИИ

Лист № 15раздела 9

Всего листов раздела 9: 995

Всего разделов: 10

Всего листов: 1312

« 27 » июля 2021 г. № 63-00-102/21-255724

Номер кадастрового квартала: 63:01:0906002

Сведения о координатах характерных точек контура объекта недвижимости:

Кадастровый номер здания, сооружения, объекта незавершенного строительства	Номера точек контура	Координаты		Радиус (R)	Средняя квадратическая погрешность определения координат характерных точек контура, м	Глубина, высота, м	
		X	Y			H1	H2
1	2	3	4	5	6	7	8
63:01:0000000:27382	1	388821.63	1380457.78	0.35	—	—	—
63:01:0000000:27382	1	388807.66	1380456.47	0.35	—	—	—
63:01:0000000:27382	1	388820.07	1380514.92	0.35	—	—	—
63:01:0000000:27382	1	388797.19	1380536.03	0.35	—	—	—
63:01:0000000:27382	1	388788.11	1380523.13	0.35	—	—	—
63:01:0000000:27382	1	389972.65	1379614.74	0.35	—	—	—
63:01:0000000:27382	1	388734.02	1380590.88	0.35	—	—	—
63:01:0000000:27382	1	388731.32	1380587.68	0.35	—	—	—
63:01:0000000:27382	1	388721.69	1380576.34	0.35	—	—	—
63:01:0000000:27382	1	388670.13	1380638.15	0.35	—	—	—
63:01:0000000:27382	1	389722.17	1379811.79	0.35	—	—	—
63:01:0000000:27382	1	388659.65	1380625.74	0.35	—	—	—
63:01:0000000:27382	1	388628.71	1380672.73	0.35	—	—	—
63:01:0000000:27382	1	388610.92	1380681.70	0.35	—	—	—
63:01:0000000:27382	1	388622.77	1380736.64	0.35	—	—	—

Начальник отдела
полное наименование должности

М.П.

подпись

/
инициалы, фамилия

Раздел 9

КАДАСТРОВЫЙ ПЛАН ТЕРРИТОРИИ

Лист № 16раздела 9

Всего листов раздела 9: 995

Всего разделов: 10

Всего листов: 1312

« 27 » июля 2021 г. № 63-00-102/21-255724

Номер кадастрового квартала: 63:01:0906002

Сведения о координатах характерных точек контура объекта недвижимости:

Кадастровый номер здания, сооружения, объекта незавершенного строительства	Номера точек контура	Координаты		Радиус (R)	Средняя квадратическая погрешность определения координат характерных точек контура, м	Глубина, высота, м	
		X	Y			H1	H2
1	2	3	4	5	6	7	8
63:01:0000000:27382	1	388584.45	1380767.97	0.35	—	—	—
63:01:0000000:27382	1	388526.81	1380812.50	0.35	—	—	—
63:01:0000000:27382	1	389928.88	1379649.02	0.35	—	—	—
63:01:0000000:27382	1	388442.43	1380872.29	0.35	—	—	—
63:01:0000000:27382	1	388383.14	1380913.85	0.35	—	—	—
63:01:0000000:27382	1	388277.11	1380990.18	0.35	—	—	—
63:01:0000000:27382	1	389705.77	1379832.15	0.35	—	—	—
63:01:0000000:27382	1	388261.51	1381003.23	0.35	—	—	—
63:01:0000000:27382	1	388187.74	1381052.89	0.35	—	—	—
63:01:0000000:27382	1	388098.37	1381120.31	0.35	—	—	—
63:01:0000000:27382	1	388044.57	1381158.09	0.35	—	—	—
63:01:0000000:27382	1	388000.62	1381189.10	0.35	—	—	—

63:01:0000000:27382	1	387938.93	1381233.69	0.35	_____	_____	_____
63:01:0000000:27382	1	387927.78	1381242.11	0.35	_____	_____	_____
63:01:0000000:27382	1	389897.08	1379674.51	0.35	_____	_____	_____

Начальник отдела
полное наименование должности

М.П.

подпись

/
инициалы, фамилия

Раздел 9

КАДАСТРОВЫЙ ПЛАН ТЕРРИТОРИИ

Лист № 17раздела 9

Всего листов раздела 9: 995

Всего разделов: 10

Всего листов: 1312

« 27 » июля 2021 г. № 63-00-102/21-255724

Номер кадастрового квартала: 63:01:0906002

Сведения о координатах характерных точек контура объекта недвижимости:

Кадастровый номер здания, сооружения, объекта незавершенного строительства	Номера точек контура	Координаты		Радиус (R)	Средняя квадратическая погрешность определения координат характерных точек контура, м	Глубина, высота, м	
		X	Y			H1	H2
1	2	3	4	5	6	7	8
63:01:0000000:27382	1	387974.55	1381160.83	0.35	_____	_____	_____
63:01:0000000:27382	1	387925.71	1381195.34	0.35	_____	_____	_____
63:01:0000000:27382	1	389657.04	1379871.13	0.35	_____	_____	_____
63:01:0000000:27382	1	387904.86	1381210.71	0.35	_____	_____	_____
63:01:0000000:27382	1	387879.19	1381227.42	0.35	_____	_____	_____
63:01:0000000:27382	1	387832.42	1381280.80	0.35	_____	_____	_____
63:01:0000000:27382	1	387831.54	1381262.47	0.35	_____	_____	_____
63:01:0000000:27382	1	387782.84	1381296.85	0.35	_____	_____	_____

63:01:0000000:27382	1	389880.36	1379687.55	0.35	_____	_____	_____
63:01:0000000:27382	1	389858.89	1379704.27	0.35	_____	_____	_____
63:01:0000000:27382	1	389601.51	1379915.12	0.35	_____	_____	_____
63:01:0000000:27382	1	389543.93	1379959.98	0.35	_____	_____	_____
63:01:0000000:27495	1	389529.23	1378269.85	0.35	_____	_____	_____
63:01:0000000:27495	1	389545.25	1378389.52	0.35	_____	_____	_____
63:01:0000000:27495	1	389520.92	1379931.81	0.35	_____	_____	_____

Начальник отдела
полное наименование должности

М.П.

подпись

/
инициалы, фамилия

Раздел 9

КАДАСТРОВЫЙ ПЛАН ТЕРРИТОРИИ

Лист № 18 раздела 9

Всего листов раздела 9: 995

Всего разделов: 10

Всего листов: 1312

« 27 » июля 2021 г. № 63-00-102/21-255724

Номер кадастрового квартала: 63:01:0906002

Сведения о координатах характерных точек контура объекта недвижимости:

Кадастровый номер здания, сооружения, объекта незавершенного строительства	Номера точек контура	Координаты		Радиус (R)	Средняя квадратическая погрешность определения координат характерных точек контура, м	Глубина, высота, м	
		X	Y			H1	H2
1	2	3	4	5	6	7	8
63:01:0000000:27495	1	389567.54	1378389.80	0.35	_____	_____	_____
63:01:0000000:27495	1	389530.33	1378390.59	0.35	_____	_____	_____
63:01:0000000:27495	1	389529.35	1378390.77	0.35	_____	_____	_____
63:01:0000000:27495	1	389533.25	1378351.72	0.35	_____	_____	_____

63:01:0000000:27495	1	389551.83	1378636.01	0.35	_____	_____	_____
63:01:0000000:27495	1	389549.07	1378597.35	0.35	_____	_____	_____
63:01:0000000:27495	1	389560.49	1378632.77	0.35	_____	_____	_____
63:01:0000000:27495	1	389582.82	1378625.81	0.35	_____	_____	_____
63:01:0000000:27495	1	389543.66	1378636.58	0.35	_____	_____	_____
63:01:0000000:27495	1	389538.20	1378269.42	0.35	_____	_____	_____
63:01:0000000:27495	1	389556.41	1378706.24	0.35	_____	_____	_____
63:01:0000000:27495	1	389554.32	1378674.59	0.35	_____	_____	_____
63:01:0000000:27495	1	389566.76	1378705.41	0.35	_____	_____	_____
63:01:0000000:27495	1	389548.13	1378706.81	0.35	_____	_____	_____
63:01:0000000:27495	1	389559.07	1378746.12	0.35	_____	_____	_____
63:01:0000000:27495	1	389567.46	1378745.33	0.35	_____	_____	_____
63:01:0000000:27495	1	389550.18	1378746.99	0.35	_____	_____	_____
63:01:0000000:27495	1	389563.81	1378815.40	0.35	_____	_____	_____
63:01:0000000:27495	1	389572.19	1378814.54	0.35	_____	_____	_____

Начальник отдела
полное наименование должности

М.П.

подпись

/
инициалы, фамилия

Раздел 9

КАДАСТРОВЫЙ ПЛАН ТЕРРИТОРИИ

Лист № 20 раздела 9

Всего листов раздела 9: 995

Всего разделов: 10

Всего листов: 1312

« 27 » июля 2021 г. № 63-00-102/21-255724

Номер кадастрового квартала: 63:01:0906002

Сведения о координатах характерных точек контура объекта недвижимости:

Кадастровый номер здания, сооружения, объекта незавершенного строительства	Номера точек контура	Координаты		Радиус (R)	Средняя квадратическая погрешность определения координат характерных точек контура, м	Глубина, высота, м	
		X	Y			H1	H2
1	2	3	4	5	6	7	8
63:01:0000000:27495	1	389560.21	1378762.19	0.35	—	—	—
63:01:0000000:27495	1	389559.24	1378268.72	0.35	—	—	—
63:01:0000000:27495	1	389555.69	1378815.85	0.35	—	—	—
63:01:0000000:27495	1	389567.12	1378879.69	0.35	—	—	—
63:01:0000000:27495	1	389586.16	1378860.93	0.35	—	—	—
63:01:0000000:27495	1	389569.38	1378937.97	0.35	—	—	—
63:01:0000000:27495	1	389558.94	1378932.19	0.35	—	—	—
63:01:0000000:27495	1	389530.26	1378916.49	0.35	—	—	—
63:01:0000000:27495	1	389524.85	1378917.80	0.35	—	—	—
63:01:0000000:27495	1	389519.92	1378918.04	0.35	—	—	—
63:01:0000000:27495	1	389508.44	1378907.17	0.35	—	—	—
63:01:0000000:27495	1	389597.76	1378935.75	0.35	—	—	—
63:01:0000000:27495	1	389538.02	1378329.14	0.35	—	—	—
63:01:0000000:27495	1	389600.61	1378935.60	0.35	—	—	—
63:01:0000000:27495	1	389610.51	1378913.21	0.35	—	—	—

Начальник отдела

М.П.

/ _____

полное наименование должности

подпись

инициалы, фамилия

Раздел 9

КАДАСТРОВЫЙ ПЛАН ТЕРРИТОРИИ

Лист № 21раздела 9

Всего листов раздела 9: 995

Всего разделов: 10

Всего листов: 1312

« 27 » июля 2021 г. № 63-00-102/21-255724

Номер кадастрового квартала: 63:01:0906002

Сведения о координатах характерных точек контура объекта недвижимости:

Кадастровый номер здания, сооружения, объекта незавершенного строительства	Номера точек контура	Координаты		Радиус (R)	Средняя квадратическая погрешность определения координат характерных точек контура, м	Глубина, высота, м	
		X	Y			H1	H2
1	2	3	4	5	6	7	8
63:01:0000000:27495	1	389612.18	1378910.01	0.35	—	—	—
63:01:0000000:27495	1	389568.10	1378904.55	0.35	—	—	—
63:01:0000000:27495	1	389570.47	1378954.69	0.35	—	—	—
63:01:0000000:27495	1	389572.51	1378955.95	0.35	—	—	—
63:01:0000000:27495	1	389590.31	1379263.33	0.35	—	—	—
63:01:0000000:27495	1	389582.26	1379143.21	0.35	—	—	—
63:01:0000000:27495	1	389575.08	1379022.51	0.35	—	—	—
63:01:0000000:27495	1	389621.31	1379265	0.35	—	—	—
63:01:0000000:27495	1	389533.02	1378328.65	0.35	—	—	—
63:01:0000000:27495	1	389603.65	1379263.81	0.35	—	—	—
63:01:0000000:27495	1	389607.48	1379310.85	0.35	—	—	—
63:01:0000000:27495	1	389624.95	1379309.98	0.35	—	—	—
63:01:0000000:27495	1	389594.73	1379311.49	0.35	—	—	—
63:01:0000000:27495	1	389591.76	1379281.23	0.35	—	—	—
63:01:0000000:27495	1	389607.41	1379314.13	0.35	—	—	—

Начальник отдела

полное наименование должности

М.П.

подпись

/

инициалы, фамилия

КАДАСТРОВЫЙ ПЛАН ТЕРРИТОРИИ

Лист № 22раздела 9

Всего листов раздела 9: 995

Всего разделов: 10

Всего листов: 1312

« 27 » июля 2021 г. № 63-00-102/21-255724

Номер кадастрового квартала: 63:01:0906002

Сведения о координатах характерных точек контура объекта недвижимости:

Кадастровый номер здания, сооружения, объекта незавершенного строительства	Номера точек контура	Координаты		Радиус (R)	Средняя квадратическая погрешность определения координат характерных точек контура, м	Глубина, высота, м	
		X	Y			H1	H2
1	2	3	4	5	6	7	8
63:01:0000000:27495	1	389595.61	1379322.40	0.35	—	—	—
63:01:0000000:27495	1	389625.37	1379334.90	0.35	—	—	—
63:01:0000000:27495	1	389625.12	1379329.48	0.35	—	—	—
63:01:0000000:27495	1	389603.42	1379330.81	0.35	—	—	—
63:01:0000000:27495	1	389563.38	1378328.53	0.35	—	—	—
63:01:0000000:27495	1	389599.19	1379377.85	0.35	—	—	—
63:01:0000000:27495	1	389597.47	1379351.94	0.35	—	—	—
63:01:0000000:27495	1	389611.61	1379377.15	0.35	—	—	—
63:01:0000000:27495	1	389627.56	1379376.13	0.35	—	—	—
63:01:0000000:27495	1	389602.03	1379436.33	0.35	—	—	—
63:01:0000000:27495	1	389600.69	1379409.05	0.35	—	—	—
63:01:0000000:27495	1	389614.78	1379439.05	0.35	—	—	—
63:01:0000000:27495	1	389605.26	1379495.26	0.35	—	—	—
63:01:0000000:27495	1	389602.64	1379494.51	0.35	—	—	—
63:01:0000000:27495	1	389607.48	1379494.95	0.35	—	—	—

Начальник отдела
полное наименование должности

М.П.

подпись

/
инициалы, фамилия

Раздел 9

КАДАСТРОВЫЙ ПЛАН ТЕРРИТОРИИ

Лист № 23 раздела 9

Всего листов раздела 9: 995

Всего разделов: 10

Всего листов: 1312

« 27 » июля 2021 г. № 63-00-102/21-255724

Номер кадастрового квартала: 63:01:0906002

Сведения о координатах характерных точек контура объекта недвижимости:

Кадастровый номер здания, сооружения, объекта незавершенного строительства	Номера точек контура	Координаты		Радиус (R)	Средняя квадратическая погрешность определения координат характерных точек контура, м	Глубина, высота, м	
		X	Y			H1	H2
1	2	3	4	5	6	7	8
63:01:0000000:27495	1	389541.89	1378329.09	0.35	—	—	—
63:01:0000000:27495	1	389635.80	1379493.34	0.35	—	—	—
63:01:0000000:27495	1	389607.96	1379549.10	0.35	—	—	—
63:01:0000000:27495	1	389611.87	1379548.65	0.35	—	—	—
63:01:0000000:27495	1	389638.74	1379547.46	0.35	—	—	—
63:01:0000000:27495	1	389611.83	1379609.46	0.35	—	—	—
63:01:0000000:27495	1	389642.30	1379609.52	0.35	—	—	—
63:01:0000000:27495	1	389615.13	1379608.69	0.35	—	—	—
63:01:0000000:27495	1	389614.85	1379668.85	0.35	—	—	—
63:01:0000000:27495	1	389630.84	1379666.87	0.35	—	—	—
63:01:0000000:27495	1	389646.28	1379666.08	0.35	—	—	—
63:01:0000000:27495	1	389535.85	1378390.67	0.35	—	—	—

63:01:0000000:27495	1	389619.29	1379729.90	0.35	_____	_____	_____
63:01:0000000:27495	1	389633.02	1379728.01	0.35	_____	_____	_____
63:01:0000000:27495	1	389603.58	1379611.66	0.35	_____	_____	_____

Начальник отдела
полное наименование должности

М.П.

подпись

/
инициалы, фамилия

Раздел 9

КАДАСТРОВЫЙ ПЛАН ТЕРРИТОРИИ

Лист № 24раздела 9

Всего листов раздела 9: 995

Всего разделов: 10

Всего листов: 1312

« 27 » июля 2021 г. № 63-00-102/21-255724

Номер кадастрового квартала: 63:01:0906002

Сведения о координатах характерных точек контура объекта недвижимости:

Кадастровый номер здания, сооружения, объекта незавершенного строительства	Номера точек контура	Координаты		Радиус (R)	Средняя квадратическая погрешность определения координат характерных точек контура, м	Глубина, высота, м	
		X	Y			H1	H2
1	2	3	4	5	6	7	8
63:01:0000000:27495	1	389599.96	1379609.98	0.35	_____	_____	_____
63:01:0000000:27495	1	389578.81	1379834.50	0.35	_____	_____	_____
63:01:0000000:27495	1	389575.97	1379832.61	0.35	_____	_____	_____
63:01:0000000:27495	1	389551.01	1379877.68	0.35	_____	_____	_____
63:01:0000000:27495	1	389548.47	1379876.44	0.35	_____	_____	_____
63:01:0000000:27495	1	389517.92	1379928.22	0.35	_____	_____	_____
63:01:0000000:27495	1	389521.25	1379927.57	0.35	_____	_____	_____
63:01:0000000:31820	1	386319.65	1381623.96	_____	_____	_____	_____

63:01:0000000:31820	2	386363.98	1381632.90	_____	_____	_____	_____
63:01:0000000:31820	3	386411.24	1381639.72	_____	_____	_____	_____
63:01:0000000:31820	4	386486.36	1381624.46	_____	_____	_____	_____
63:01:0000000:31820	5	386520.19	1381601.61	_____	_____	_____	_____
63:01:0000000:31820	6	386546.82	1381638.26	_____	_____	_____	_____
63:01:0000000:31820	7	386575.96	1381678.30	_____	_____	_____	_____
63:01:0000000:31820	8	386603.46	1381716.68	_____	_____	_____	_____

Начальник отдела
полное наименование должности

М.П.

подпись

инициалы, фамилия

Раздел 9

КАДАСТРОВЫЙ ПЛАН ТЕРРИТОРИИ

Лист № 25 раздела 9

Всего листов раздела 9: 995

Всего разделов: 10

Всего листов: 1312

« 27 » июля 2021 г. № 63-00-102/21-255724

Номер кадастрового квартала: 63:01:0906002

Сведения о координатах характерных точек контура объекта недвижимости:

Кадастровый номер здания, сооружения, объекта незавершенного строительства	Номера точек контура	Координаты		Радиус (R)	Средняя квадратическая погрешность определения координат характерных точек контура, м	Глубина, высота, м	
		X	Y			H1	H2
1	2	3	4	5	6	7	8
63:01:0000000:31820	9	386629.18	1381753.42	_____	_____	_____	_____
63:01:0000000:31820	10	386655.91	1381791.58	_____	_____	_____	_____
63:01:0000000:31820	11	386673.98	1381815.50	_____	_____	_____	_____
63:01:0000000:31820	12	386684.05	1381830.35	_____	_____	_____	_____

63:01:0000000:31820	24	386997.94	1381779.38	___	___	___	___
63:01:0000000:31820	25	387006.12	1381773.16	___	___	___	___
63:01:0000000:31820	26	387026.53	1381758.65	___	___	___	___
63:01:0000000:31820	27	387047.05	1381744.15	___	___	___	___
63:01:0000000:31820	28	387059.05	1381735.88	___	___	___	___
63:01:0000000:31820	29	387087.53	1381715.40	___	___	___	___
63:01:0000000:31820	30	387128.11	1381685.59	___	___	___	___
63:01:0000000:31820	1	389737.39	1377275.90	___	___	___	___
63:01:0000000:31820	2	389739.95	1377273.62	___	___	___	___
63:01:0000000:31820	1	389351.61	1377325.33	___	___	___	___
63:01:0000000:31820	2	389368.11	1377324.73	___	___	___	___
63:01:0000000:31820	3	389377.24	1377324.25	___	___	___	___
63:01:0000000:31820	4	389410.60	1377322.53	___	___	___	___
63:01:0000000:31820	5	389467.87	1377319.61	___	___	___	___
63:01:0000000:31820	6	389486.50	1377317.96	___	___	___	___

Начальник отдела

М.П.

/ _____

полное наименование должности

подпись

инициалы, фамилия

Раздел 9

КАДАСТРОВЫЙ ПЛАН ТЕРРИТОРИИ

Лист № 27раздела 9

Всего листов раздела 9: 995

Всего разделов: 10

Всего листов: 1312

« 27 » июля 2021 г. № 63-00-102/21-255724

Номер кадастрового квартала: 63:01:0906002

Сведения о координатах характерных точек контура объекта недвижимости:

Кадастровый номер здания, сооружения, объекта незавершенного строительства	Номера точек контура	Координаты		Радиус (R)	Средняя квадратическая погрешность определения координат характерных точек контура, м	Глубина, высота, м	
		X	Y			H1	H2
1	2	3	4	5	6	7	8
63:01:0000000:31820	7	389491.26	1377317.81	—	—	—	—
63:01:0000000:31820	8	389521.79	1377316.87	—	—	—	—
63:01:0000000:31820	9	389525.29	1377316.57	—	—	—	—
63:01:0000000:31820	10	389562.25	1377309.17	—	—	—	—
63:01:0000000:31820	11	389609.54	1377304.73	—	—	—	—
63:01:0000000:31820	12	389658.86	1377301.97	—	—	—	—
63:01:0000000:31820	13	389710.82	1377299.84	—	—	—	—
63:01:0000000:31820	14	389737.39	1377275.90	—	—	—	—
63:01:0000000:31820	1	389194.81	1377339.84	—	—	—	—
63:01:0000000:31820	2	389229.38	1377335.64	—	—	—	—
63:01:0000000:31820	3	389244.42	1377333.91	—	—	—	—
63:01:0000000:31820	4	389265.89	1377331.69	—	—	—	—
63:01:0000000:31820	5	389271.41	1377331.38	—	—	—	—
63:01:0000000:31820	6	389312.25	1377327.26	—	—	—	—
63:01:0000000:31820	7	389351.61	1377325.33	—	—	—	—

Начальник отдела

М.П.

/ _____

полное наименование должности

подпись

инициалы, фамилия

Раздел 9

КАДАСТРОВЫЙ ПЛАН ТЕРРИТОРИИ

Лист № 28раздела 9

Всего листов раздела 9: 995

Всего разделов: 10

Всего листов: 1312

« 27 » июля 2021 г. № 63-00-102/21-255724

Номер кадастрового квартала: 63:01:0906002

Сведения о координатах характерных точек контура объекта недвижимости:

Кадастровый номер здания, сооружения, объекта незавершенного строительства	Номера точек контура	Координаты		Радиус (R)	Средняя квадратическая погрешность определения координат характерных точек контура, м	Глубина, высота, м	
		X	Y			H1	H2
1	2	3	4	5	6	7	8
63:01:0000000:31820	1	389679.93	1377335.70	—	—	—	—
63:01:0000000:31820	2	389711.51	1377312.02	—	—	—	—
63:01:0000000:31820	3	389735.11	1377293.46	—	—	—	—
63:01:0000000:31820	4	389737.39	1377275.90	—	—	—	—
63:01:0000000:31820	1	389352.65	1377342.27	—	—	—	—
63:01:0000000:31820	2	389351.81	1377335.10	—	—	—	—
63:01:0000000:31820	3	389351.61	1377325.33	—	—	—	—
63:01:0000000:31820	1	389352.65	1377342.27	—	—	—	—
63:01:0000000:31820	2	389385.16	1377339.97	—	—	—	—
63:01:0000000:31820	1	388976.80	1377350.85	—	—	—	—
63:01:0000000:31820	2	388995.49	1377347.94	—	—	—	—
63:01:0000000:31820	3	389045.61	1377341.27	—	—	—	—
63:01:0000000:31820	4	389094.81	1377338.66	—	—	—	—
63:01:0000000:31820	5	389143.89	1377339.36	—	—	—	—
63:01:0000000:31820	6	389194.81	1377339.84	—	—	—	—

Начальник отдела

полное наименование должности

М.П.

подпись

_____ / _____

инициалы, фамилия

КАДАСТРОВЫЙ ПЛАН ТЕРРИТОРИИ

Лист № 29 раздела 9

Всего листов раздела 9: 995

Всего разделов: 10

Всего листов: 1312

« 27 » июля 2021 г. № 63-00-102/21-255724

Номер кадастрового квартала: 63:01:0906002

Сведения о координатах характерных точек контура объекта недвижимости:

Кадастровый номер здания, сооружения, объекта незавершенного строительства	Номера точек контура	Координаты		Радиус (R)	Средняя квадратическая погрешность определения координат характерных точек контура, м	Глубина, высота, м	
		X	Y			H1	H2
1	2	3	4	5	6	7	8
63:01:0000000:31820	1	389498.16	1377345.27	—	—	—	—
63:01:0000000:31820	2	389533.20	1377343.10	—	—	—	—
63:01:0000000:31820	3	389588.74	1377339.85	—	—	—	—
63:01:0000000:31820	4	389626.62	1377338.19	—	—	—	—
63:01:0000000:31820	5	389679.93	1377335.70	—	—	—	—
63:01:0000000:31820	1	388908.79	1377355.51	—	—	—	—
63:01:0000000:31820	2	388976.80	1377350.85	—	—	—	—
63:01:0000000:31820	1	389385.16	1377339.97	—	—	—	—
63:01:0000000:31820	2	389428.07	1377337.81	—	—	—	—
63:01:0000000:31820	3	389434.31	1377350.91	—	—	—	—
63:01:0000000:31820	4	389449.80	1377349.65	—	—	—	—
63:01:0000000:31820	5	389498.16	1377345.27	—	—	—	—
63:01:0000000:31820	1	389794.62	1377349.26	—	—	—	—
63:01:0000000:31820	2	389782.26	1377333.13	—	—	—	—
63:01:0000000:31820	3	389755.96	1377299.93	—	—	—	—

Начальник отдела
_____ /
полное наименование должности

М.П.

_____ /
подпись

_____ /
инициалы, фамилия

Раздел 9

КАДАСТРОВЫЙ ПЛАН ТЕРРИТОРИИ

Лист № 30 раздела 9

Всего листов раздела 9: 995

Всего разделов: 10

Всего листов: 1312

« 27 » июля 2021 г. № 63-00-102/21-255724

Номер кадастрового квартала: 63:01:0906002

Сведения о координатах характерных точек контура объекта недвижимости:

Кадастровый номер здания, сооружения, объекта незавершенного строительства	Номера точек контура	Координаты		Радиус (R)	Средняя квадратическая погрешность определения координат характерных точек контура, м	Глубина, высота, м	
		X	Y			H1	H2
1	2	3	4	5	6	7	8
63:01:0000000:31820	4	389737.39	1377275.90	_____	_____	_____	_____
63:01:0000000:31820	1	389386.22	1377357.85	_____	_____	_____	_____
63:01:0000000:31820	2	389385.82	1377351.07	_____	_____	_____	_____
63:01:0000000:31820	3	389385.16	1377339.97	_____	_____	_____	_____
63:01:0000000:31820	1	388981.48	1377369.99	_____	_____	_____	_____
63:01:0000000:31820	2	388976.80	1377350.85	_____	_____	_____	_____
63:01:0000000:31820	1	388981.48	1377369.99	_____	_____	_____	_____
63:01:0000000:31820	2	389005.28	1377368.97	_____	_____	_____	_____
63:01:0000000:31820	1	389196.71	1377383.37	_____	_____	_____	_____
63:01:0000000:31820	2	389194.34	1377353.27	_____	_____	_____	_____
63:01:0000000:31820	3	389194.81	1377339.84	_____	_____	_____	_____
63:01:0000000:31820	1	389135.57	1377387.92	_____	_____	_____	_____

63:01:0000000:31820	2	389172.44	1377385.15	_____	_____	_____	_____
63:01:0000000:31820	3	389196.71	1377383.37	_____	_____	_____	_____
63:01:0000000:31820	1	389355.66	1377386.72	_____	_____	_____	_____

Начальник отдела
полное наименование должности

М.П.

подпись

/
инициалы, фамилия

Раздел 9

КАДАСТРОВЫЙ ПЛАН ТЕРРИТОРИИ

Лист № 31раздела 9

Всего листов раздела 9: 995

Всего разделов: 10

Всего листов: 1312

« 27 » июля 2021 г. № 63-00-102/21-255724

Номер кадастрового квартала: 63:01:0906002

Сведения о координатах характерных точек контура объекта недвижимости:

Кадастровый номер здания, сооружения, объекта незавершенного строительства	Номера точек контура	Координаты		Радиус (R)	Средняя квадратическая погрешность определения координат характерных точек контура, м	Глубина, высота, м	
		X	Y			H1	H2
1	2	3	4	5	6	7	8
63:01:0000000:31820	2	389354.32	1377355.36	_____	_____	_____	_____
63:01:0000000:31820	3	389352.65	1377342.27	_____	_____	_____	_____
63:01:0000000:31820	1	389047.72	1377392.47	_____	_____	_____	_____
63:01:0000000:31820	2	389083.76	1377390.37	_____	_____	_____	_____
63:01:0000000:31820	3	389103.99	1377388.92	_____	_____	_____	_____
63:01:0000000:31820	4	389135.57	1377387.92	_____	_____	_____	_____
63:01:0000000:31820	1	389222.43	1377380.05	_____	_____	_____	_____
63:01:0000000:31820	2	389260.50	1377377.85	_____	_____	_____	_____

63:01:0000000:31820	1	389762.01	1377373.84	_____	_____	_____	_____
63:01:0000000:31820	2	389794.62	1377349.26	_____	_____	_____	_____
63:01:0000000:31820	1	389342.29	1377388.17	_____	_____	_____	_____
63:01:0000000:31820	2	389340.96	1377373.30	_____	_____	_____	_____
63:01:0000000:31820	1	389342.29	1377388.17	_____	_____	_____	_____
63:01:0000000:31820	2	389355.66	1377386.72	_____	_____	_____	_____
63:01:0000000:31820	1	389260.50	1377377.85	_____	_____	_____	_____

Начальник отдела
полное наименование должности

М.П.

подпись

/
инициалы, фамилия

Раздел 9

КАДАСТРОВЫЙ ПЛАН ТЕРРИТОРИИ

Лист № 32 раздела 9

Всего листов раздела 9: 995

Всего разделов: 10

Всего листов: 1312

« 27 » июля 2021 г. № 63-00-102/21-255724

Номер кадастрового квартала: 63:01:0906002

Сведения о координатах характерных точек контура объекта недвижимости:

Кадастровый номер здания, сооружения, объекта незавершенного строительства	Номера точек контура	Координаты		Радиус (R)	Средняя квадратическая погрешность определения координат характерных точек контура, м	Глубина, высота, м	
		X	Y			H1	H2
1	2	3	4	5	6	7	8
63:01:0000000:31820	2	389288.92	1377376.24	_____	_____	_____	_____
63:01:0000000:31820	3	389300.70	1377375.58	_____	_____	_____	_____
63:01:0000000:31820	4	389326.99	1377373.15	_____	_____	_____	_____
63:01:0000000:31820	5	389329.52	1377388.95	_____	_____	_____	_____

63:01:0000000:31820	1	388846.77	1377410.10	___	___	___	___
63:01:0000000:31820	2	388857.33	1377408.87	___	___	___	___
63:01:0000000:31820	3	388872.10	1377408.17	___	___	___	___
63:01:0000000:31820	4	388889.27	1377407.17	___	___	___	___
63:01:0000000:31820	5	388907.84	1377405.83	___	___	___	___
63:01:0000000:31820	6	388913.25	1377405.15	___	___	___	___
63:01:0000000:31820	7	388918.59	1377405.07	___	___	___	___
63:01:0000000:31820	8	388916.83	1377387.76	___	___	___	___
63:01:0000000:31820	9	388911.71	1377380.79	___	___	___	___
63:01:0000000:31820	10	388908.79	1377355.51	___	___	___	___
63:01:0000000:31820	1	388587.63	1377420.79	___	___	___	___
63:01:0000000:31820	2	388586.78	1377410.10	___	___	___	___
63:01:0000000:31820	1	389225.13	1377412.95	___	___	___	___
63:01:0000000:31820	2	389263.51	1377409.42	___	___	___	___
63:01:0000000:31820	3	389260.50	1377377.85	___	___	___	___

Начальник отдела
полное наименование должности

М.П.

подпись

/
инициалы, фамилия

Раздел 9

КАДАСТРОВЫЙ ПЛАН ТЕРРИТОРИИ

Лист № 34 раздела 9

Всего листов раздела 9: 995

Всего разделов: 10

Всего листов: 1312

« 27 » июля 2021 г. № 63-00-102/21-255724

Номер кадастрового квартала: 63:01:0906002

Сведения о координатах характерных точек контура объекта недвижимости:

Кадастровый номер здания, сооружения, объекта незавершенного строительства	Номера точек контура	Координаты		Радиус (R)	Средняя квадратическая погрешность определения координат характерных точек контура, м	Глубина, высота, м	
		X	Y			H1	H2
1	2	3	4	5	6	7	8
63:01:0000000:31820	1	388306.43	1377432.16	—	—	—	—
63:01:0000000:31820	2	388306.25	1377426.02	—	—	—	—
63:01:0000000:31820	3	388305.74	1377397.60	—	—	—	—
63:01:0000000:31820	1	388306.43	1377432.16	—	—	—	—
63:01:0000000:31820	2	388327.50	1377431.50	—	—	—	—
63:01:0000000:31820	3	388343.03	1377430.64	—	—	—	—
63:01:0000000:31820	1	389844.03	1377411.92	—	—	—	—
63:01:0000000:31820	2	389827.47	1377391.43	—	—	—	—
63:01:0000000:31820	3	389812.91	1377372.27	—	—	—	—
63:01:0000000:31820	4	389794.62	1377349.26	—	—	—	—
63:01:0000000:31820	1	389199.43	1377424.49	—	—	—	—
63:01:0000000:31820	2	389197.50	1377396.43	—	—	—	—
63:01:0000000:31820	3	389196.71	1377383.37	—	—	—	—
63:01:0000000:31820	1	389182.87	1377425.63	—	—	—	—
63:01:0000000:31820	2	389199.43	1377424.49	—	—	—	—

Начальник отдела

М.П.

/ _____

полное наименование должности

подпись

инициалы, фамилия

Раздел 9

КАДАСТРОВЫЙ ПЛАН ТЕРРИТОРИИ

Лист № 35раздела 9

Всего листов раздела 9: 995

Всего разделов: 10

Всего листов: 1312

« 27 » июля 2021 г. № 63-00-102/21-255724

Номер кадастрового квартала: 63:01:0906002

Сведения о координатах характерных точек контура объекта недвижимости:

Кадастровый номер здания, сооружения, объекта незавершенного строительства	Номера точек контура	Координаты		Радиус (R)	Средняя квадратическая погрешность определения координат характерных точек контура, м	Глубина, высота, м	
		X	Y			H1	H2
1	2	3	4	5	6	7	8
63:01:0000000:31820	1	388703.03	1377438.12	_____	_____	_____	_____
63:01:0000000:31820	2	388702.23	1377425.56	_____	_____	_____	_____
63:01:0000000:31820	3	388701.14	1377408.77	_____	_____	_____	_____
63:01:0000000:31820	4	388698.64	1377409.11	_____	_____	_____	_____
63:01:0000000:31820	5	388673.51	1377412.35	_____	_____	_____	_____
63:01:0000000:31820	1	388703.03	1377438.12	_____	_____	_____	_____
63:01:0000000:31820	2	388714.03	1377436.84	_____	_____	_____	_____
63:01:0000000:31820	3	388741.96	1377434.17	_____	_____	_____	_____
63:01:0000000:31820	4	388741.34	1377411.59	_____	_____	_____	_____
63:01:0000000:31820	5	388741.79	1377364.19	_____	_____	_____	_____
63:01:0000000:31820	6	388781.96	1377362.87	_____	_____	_____	_____
63:01:0000000:31820	7	388813.94	1377361.15	_____	_____	_____	_____
63:01:0000000:31820	8	388822.48	1377360.52	_____	_____	_____	_____
63:01:0000000:31820	9	388862.92	1377357.44	_____	_____	_____	_____
63:01:0000000:31820	10	388908.79	1377355.51	_____	_____	_____	_____

Начальник отдела

полное наименование должности

М.П.

подпись

_____ / _____

инициалы, фамилия

КАДАСТРОВЫЙ ПЛАН ТЕРРИТОРИИ

Лист № 36раздела 9

Всего листов раздела 9: 995

Всего разделов: 10

Всего листов: 1312

« 27 » июля 2021 г. № 63-00-102/21-255724

Номер кадастрового квартала: 63:01:0906002

Сведения о координатах характерных точек контура объекта недвижимости:

Кадастровый номер здания, сооружения, объекта незавершенного строительства	Номера точек контура	Координаты		Радиус (R)	Средняя квадратическая погрешность определения координат характерных точек контура, м	Глубина, высота, м	
		X	Y			H1	H2
1	2	3	4	5	6	7	8
63:01:0000000:31820	1	389050.32	1377434.34	—	—	—	—
63:01:0000000:31820	2	389047.99	1377403.18	—	—	—	—
63:01:0000000:31820	3	389038.27	1377403.70	—	—	—	—
63:01:0000000:31820	4	389007.26	1377403.23	—	—	—	—
63:01:0000000:31820	5	389006.62	1377396.48	—	—	—	—
63:01:0000000:31820	6	388985.84	1377396.89	—	—	—	—
63:01:0000000:31820	1	389050.32	1377434.34	—	—	—	—
63:01:0000000:31820	2	389039.60	1377434.50	—	—	—	—
63:01:0000000:31820	1	389130.84	1377433.70	—	—	—	—
63:01:0000000:31820	2	389137.48	1377433.47	—	—	—	—
63:01:0000000:31820	1	389130.84	1377433.70	—	—	—	—
63:01:0000000:31820	2	389135.57	1377387.92	—	—	—	—
63:01:0000000:31820	1	389684.81	1377426.37	—	—	—	—
63:01:0000000:31820	2	389669.90	1377407.68	—	—	—	—
63:01:0000000:31820	3	389661.19	1377396.77	—	—	—	—

Начальник отдела
_____ /
полное наименование должности

М.П.

_____ /
подпись

_____ /
инициалы, фамилия

Раздел 9

КАДАСТРОВЫЙ ПЛАН ТЕРРИТОРИИ

Лист № 37раздела 9

Всего листов раздела 9: 995

Всего разделов: 10

Всего листов: 1312

« 27 » июля 2021 г. № 63-00-102/21-255724

Номер кадастрового квартала: 63:01:0906002

Сведения о координатах характерных точек контура объекта недвижимости:

Кадастровый номер здания, сооружения, объекта незавершенного строительства	Номера точек контура	Координаты		Радиус (R)	Средняя квадратическая погрешность определения координат характерных точек контура, м	Глубина, высота, м	
		X	Y			H1	H2
1	2	3	4	5	6	7	8
63:01:0000000:31820	4	389656.82	1377391.30	_____	_____	_____	_____
63:01:0000000:31820	5	389644.13	1377375.39	_____	_____	_____	_____
63:01:0000000:31820	6	389684.28	1377341.04	_____	_____	_____	_____
63:01:0000000:31820	7	389682.31	1377338.62	_____	_____	_____	_____
63:01:0000000:31820	8	389679.93	1377335.70	_____	_____	_____	_____
63:01:0000000:31820	1	389802.21	1377424.64	_____	_____	_____	_____
63:01:0000000:31820	2	389790.28	1377409.69	_____	_____	_____	_____
63:01:0000000:31820	3	389782.62	1377399.72	_____	_____	_____	_____
63:01:0000000:31820	4	389770.50	1377384.33	_____	_____	_____	_____
63:01:0000000:31820	5	389762.01	1377373.84	_____	_____	_____	_____
63:01:0000000:31820	1	389089.96	1377435.30	_____	_____	_____	_____
63:01:0000000:31820	2	389103.99	1377434.84	_____	_____	_____	_____

63:01:0000000:31820	3	389122.45	1377434.08	_____	_____	_____	_____
63:01:0000000:31820	4	389130.84	1377433.70	_____	_____	_____	_____
63:01:0000000:31820	1	388650.03	1377444.40	_____	_____	_____	_____

Начальник отдела
полное наименование должности

М.П.

подпись

/
инициалы, фамилия

Раздел 9

КАДАСТРОВЫЙ ПЛАН ТЕРРИТОРИИ

Лист № 38 раздела 9

Всего листов раздела 9: 995

Всего разделов: 10

Всего листов: 1312

« 27 » июля 2021 г. № 63-00-102/21-255724

Номер кадастрового квартала: 63:01:0906002

Сведения о координатах характерных точек контура объекта недвижимости:

Кадастровый номер здания, сооружения, объекта незавершенного строительства	Номера точек контура	Координаты		Радиус (R)	Средняя квадратическая погрешность определения координат характерных точек контура, м	Глубина, высота, м	
		X	Y			H1	H2
1	2	3	4	5	6	7	8
63:01:0000000:31820	2	388647.43	1377412.59	_____	_____	_____	_____
63:01:0000000:31820	3	388673.51	1377412.35	_____	_____	_____	_____
63:01:0000000:31820	1	388638.12	1377445.44	_____	_____	_____	_____
63:01:0000000:31820	2	388650.03	1377444.40	_____	_____	_____	_____
63:01:0000000:31820	1	389008.93	1377440.68	_____	_____	_____	_____
63:01:0000000:31820	2	388988.39	1377440.20	_____	_____	_____	_____
63:01:0000000:31820	1	388388.41	1377451.60	_____	_____	_____	_____
63:01:0000000:31820	2	388387.17	1377438.24	_____	_____	_____	_____

63:01:0000000:31820	3	388386.98	1377432.58	_____	_____	_____	_____
63:01:0000000:31820	4	388386.66	1377428.76	_____	_____	_____	_____
63:01:0000000:31820	5	388398.67	1377428.41	_____	_____	_____	_____
63:01:0000000:31820	6	388420.04	1377427.53	_____	_____	_____	_____
63:01:0000000:31820	7	388428.39	1377426.96	_____	_____	_____	_____
63:01:0000000:31820	8	388434.37	1377427.25	_____	_____	_____	_____
63:01:0000000:31820	9	388447.48	1377426.93	_____	_____	_____	_____

Начальник отдела
полное наименование должности

М.П.

подпись

/
инициалы, фамилия

Раздел 9

КАДАСТРОВЫЙ ПЛАН ТЕРРИТОРИИ

Лист № 39 раздела 9

Всего листов раздела 9: 995

Всего разделов: 10

Всего листов: 1312

« 27 » июля 2021 г. № 63-00-102/21-255724

Номер кадастрового квартала: 63:01:0906002

Сведения о координатах характерных точек контура объекта недвижимости:

Кадастровый номер здания, сооружения, объекта незавершенного строительства	Номера точек контура	Координаты		Радиус (R)	Средняя квадратическая погрешность определения координат характерных точек контура, м	Глубина, высота, м	
		X	Y			H1	H2
1	2	3	4	5	6	7	8
63:01:0000000:31820	10	388461.58	1377426.46	_____	_____	_____	_____
63:01:0000000:31820	11	388470.89	1377425.89	_____	_____	_____	_____
63:01:0000000:31820	12	388477.98	1377418.34	_____	_____	_____	_____
63:01:0000000:31820	13	388500.06	1377416.69	_____	_____	_____	_____

63:01:0000000:31820	4	389362.15	1377388.06	___	___	___	___
63:01:0000000:31820	5	389355.66	1377386.72	___	___	___	___
63:01:0000000:31820	1	388834.41	1377456.47	___	___	___	___
63:01:0000000:31820	2	388852.87	1377455.68	___	___	___	___
63:01:0000000:31820	3	388862.09	1377455.29	___	___	___	___
63:01:0000000:31820	1	388961.92	1377457.51	___	___	___	___
63:01:0000000:31820	2	388960.84	1377443.08	___	___	___	___
63:01:0000000:31820	3	388970.55	1377442.06	___	___	___	___
63:01:0000000:31820	4	388988.39	1377440.20	___	___	___	___
63:01:0000000:31820	1	389202.09	1377458.44	___	___	___	___
63:01:0000000:31820	2	389199.43	1377424.49	___	___	___	___
63:01:0000000:31820	1	389185.23	1377458.97	___	___	___	___
63:01:0000000:31820	2	389202.09	1377458.44	___	___	___	___
63:01:0000000:31820	1	388704.56	1377470.18	___	___	___	___
63:01:0000000:31820	2	388715.45	1377469.63	___	___	___	___

Начальник отдела
полное наименование должности

М.П.

подпись

/
инициалы, фамилия

Раздел 9

КАДАСТРОВЫЙ ПЛАН ТЕРРИТОРИИ

Лист № 41 раздела 9

Всего листов раздела 9: 995

Всего разделов: 10

Всего листов: 1312

« 27 » июля 2021 г. № 63-00-102/21-255724

Номер кадастрового квартала: 63:01:0906002

Сведения о координатах характерных точек контура объекта недвижимости:

Кадастровый номер здания, сооружения, объекта незавершенного строительства	Номера точек контура	Координаты		Радиус (R)	Средняя квадратическая погрешность определения координат характерных точек контура, м	Глубина, высота, м	
		X	Y			H1	H2
1	2	3	4	5	6	7	8
63:01:0000000:31820	1	388704.56	1377470.18	—	—	—	—
63:01:0000000:31820	2	388703.03	1377438.12	—	—	—	—
63:01:0000000:31820	1	389041.19	1377466.72	—	—	—	—
63:01:0000000:31820	2	389052.79	1377465.32	—	—	—	—
63:01:0000000:31820	3	389050.32	1377434.34	—	—	—	—
63:01:0000000:31820	1	389758.13	1377457.18	—	—	—	—
63:01:0000000:31820	2	389748.46	1377446.12	—	—	—	—
63:01:0000000:31820	3	389736.33	1377432.09	—	—	—	—
63:01:0000000:31820	4	389723.14	1377415.98	—	—	—	—
63:01:0000000:31820	5	389709.76	1377399.28	—	—	—	—
63:01:0000000:31820	6	389699.67	1377386.26	—	—	—	—
63:01:0000000:31820	7	389692.42	1377377.26	—	—	—	—
63:01:0000000:31820	8	389686.78	1377369.67	—	—	—	—
63:01:0000000:31820	9	389696.33	1377362.41	—	—	—	—
63:01:0000000:31820	10	389718.16	1377344.51	—	—	—	—

Начальник отдела

М.П.

/ _____

полное наименование должности

подпись

инициалы, фамилия

Раздел 9

КАДАСТРОВЫЙ ПЛАН ТЕРРИТОРИИ

Лист № 42раздела 9

Всего листов раздела 9: 995

Всего разделов: 10

Всего листов: 1312

« 27 » июля 2021 г. № 63-00-102/21-255724

Номер кадастрового квартала: 63:01:0906002

Сведения о координатах характерных точек контура объекта недвижимости:

Кадастровый номер здания, сооружения, объекта незавершенного строительства	Номера точек контура	Координаты		Радиус (R)	Средняя квадратическая погрешность определения координат характерных точек контура, м	Глубина, высота, м	
		X	Y			H1	H2
1	2	3	4	5	6	7	8
63:01:0000000:31820	11	389723.97	1377340.63	—	—	—	—
63:01:0000000:31820	12	389731.66	1377334.34	—	—	—	—
63:01:0000000:31820	13	389736.24	1377341.04	—	—	—	—
63:01:0000000:31820	14	389739.90	1377345.88	—	—	—	—
63:01:0000000:31820	15	389743.85	1377351.10	—	—	—	—
63:01:0000000:31820	16	389754.58	1377363.89	—	—	—	—
63:01:0000000:31820	17	389762.01	1377373.84	—	—	—	—
63:01:0000000:31820	1	388988.74	1377469.83	—	—	—	—
63:01:0000000:31820	2	388988.13	1377457.13	—	—	—	—
63:01:0000000:31820	3	388988.39	1377440.20	—	—	—	—
63:01:0000000:31820	1	388988.74	1377469.83	—	—	—	—
63:01:0000000:31820	2	389010.15	1377468.38	—	—	—	—
63:01:0000000:31820	1	389414.37	1377467.46	—	—	—	—
63:01:0000000:31820	2	389412.96	1377452.58	—	—	—	—
63:01:0000000:31820	1	389366.43	1377444.54	—	—	—	—

Начальник отдела

полное наименование должности

М.П.

подпись

/

инициалы, фамилия

КАДАСТРОВЫЙ ПЛАН ТЕРРИТОРИИ

Лист № 43 раздела 9

Всего листов раздела 9: 995

Всего разделов: 10

Всего листов: 1312

« 27 » июля 2021 г. № 63-00-102/21-255724

Номер кадастрового квартала: 63:01:0906002

Сведения о координатах характерных точек контура объекта недвижимости:

Кадастровый номер здания, сооружения, объекта незавершенного строительства	Номера точек контура	Координаты		Радиус (R)	Средняя квадратическая погрешность определения координат характерных точек контура, м	Глубина, высота, м	
		X	Y			H1	H2
1	2	3	4	5	6	7	8
63:01:0000000:31820	2	389368.47	1377471.45	—	—	—	—
63:01:0000000:31820	3	389414.37	1377467.46	—	—	—	—
63:01:0000000:31820	1	389629.55	1377474.17	—	—	—	—
63:01:0000000:31820	2	389620.71	1377463.47	—	—	—	—
63:01:0000000:31820	3	389608.52	1377447.71	—	—	—	—
63:01:0000000:31820	4	389599.56	1377436.57	—	—	—	—
63:01:0000000:31820	5	389589.24	1377424.52	—	—	—	—
63:01:0000000:31820	6	389578.37	1377437.70	—	—	—	—
63:01:0000000:31820	7	389559.69	1377416.25	—	—	—	—
63:01:0000000:31820	8	389540.72	1377394.18	—	—	—	—
63:01:0000000:31820	9	389512.32	1377361.98	—	—	—	—
63:01:0000000:31820	10	389498.16	1377345.27	—	—	—	—
63:01:0000000:31820	1	388370.11	1377494.30	—	—	—	—
63:01:0000000:31820	2	388380.82	1377493.56	—	—	—	—
63:01:0000000:31820	3	388393.49	1377491.44	—	—	—	—

Начальник отдела
_____ /
полное наименование должности

М.П.

_____ /
подпись

_____ /
инициалы, фамилия

Раздел 9

КАДАСТРОВЫЙ ПЛАН ТЕРРИТОРИИ

Лист № 44раздела 9

Всего листов раздела 9: 995

Всего разделов: 10

Всего листов: 1312

« 27 » июля 2021 г. № 63-00-102/21-255724

Номер кадастрового квартала: 63:01:0906002

Сведения о координатах характерных точек контура объекта недвижимости:

Кадастровый номер здания, сооружения, объекта незавершенного строительства	Номера точек контура	Координаты		Радиус (R)	Средняя квадратическая погрешность определения координат характерных точек контура, м	Глубина, высота, м	
		X	Y			H1	H2
1	2	3	4	5	6	7	8
63:01:0000000:31820	4	388391.01	1377473.10	_____	_____	_____	_____
63:01:0000000:31820	5	388411.59	1377470.37	_____	_____	_____	_____
63:01:0000000:31820	6	388430.39	1377468.66	_____	_____	_____	_____
63:01:0000000:31820	7	388462.46	1377466.19	_____	_____	_____	_____
63:01:0000000:31820	1	388370.11	1377494.30	_____	_____	_____	_____
63:01:0000000:31820	2	388365.72	1377453.56	_____	_____	_____	_____
63:01:0000000:31820	3	388379.15	1377452.24	_____	_____	_____	_____
63:01:0000000:31820	1	388640.11	1377493.24	_____	_____	_____	_____
63:01:0000000:31820	2	388652.28	1377492.68	_____	_____	_____	_____
63:01:0000000:31820	3	388650.83	1377469.67	_____	_____	_____	_____
63:01:0000000:31820	4	388650.03	1377444.40	_____	_____	_____	_____
63:01:0000000:31820	1	389361.10	1377488.09	_____	_____	_____	_____

63:01:0000000:31820	2	389359.97	1377460.07	_____	_____	_____	_____
63:01:0000000:31820	3	389357.76	1377421.56	_____	_____	_____	_____
63:01:0000000:31820	1	389226.19	1377488.04	_____	_____	_____	_____

Начальник отдела
полное наименование должности

М.П.

подпись

/
инициалы, фамилия

Раздел 9

КАДАСТРОВЫЙ ПЛАН ТЕРРИТОРИИ

Лист № 45раздела 9

Всего листов раздела 9: 995

Всего разделов: 10

Всего листов: 1312

« 27 » июля 2021 г. № 63-00-102/21-255724

Номер кадастрового квартала: 63:01:0906002

Сведения о координатах характерных точек контура объекта недвижимости:

Кадастровый номер здания, сооружения, объекта незавершенного строительства	Номера точек контура	Координаты		Радиус (R)	Средняя квадратическая погрешность определения координат характерных точек контура, м	Глубина, высота, м	
		X	Y			H1	H2
1	2	3	4	5	6	7	8
63:01:0000000:31820	2	389235.51	1377487.75	_____	_____	_____	_____
63:01:0000000:31820	3	389247.50	1377487.38	_____	_____	_____	_____
63:01:0000000:31820	4	389257.70	1377487.08	_____	_____	_____	_____
63:01:0000000:31820	5	389258.10	1377487.06	_____	_____	_____	_____
63:01:0000000:31820	6	389266.40	1377486.05	_____	_____	_____	_____
63:01:0000000:31820	7	389277.65	1377484.59	_____	_____	_____	_____
63:01:0000000:31820	8	389278.22	1377491.93	_____	_____	_____	_____
63:01:0000000:31820	9	389304.13	1377490.24	_____	_____	_____	_____

63:01:0000000:31820	10	389335.63	1377488.83	_____	_____	_____	_____
63:01:0000000:31820	11	389354.03	1377488.43	_____	_____	_____	_____
63:01:0000000:31820	12	389361.10	1377488.09	_____	_____	_____	_____
63:01:0000000:31820	1	388515.52	1377507.76	_____	_____	_____	_____
63:01:0000000:31820	2	388523.20	1377507.24	_____	_____	_____	_____
63:01:0000000:31820	3	388535.95	1377506.38	_____	_____	_____	_____
63:01:0000000:31820	4	388535.30	1377489.95	_____	_____	_____	_____

Начальник отдела
полное наименование должности

М.П.

подпись

инициалы, фамилия

Раздел 9

КАДАСТРОВЫЙ ПЛАН ТЕРРИТОРИИ

Лист № 46раздела 9

Всего листов раздела 9: 995

Всего разделов: 10

Всего листов: 1312

« 27 » июля 2021 г. № 63-00-102/21-255724

Номер кадастрового квартала: 63:01:0906002

Сведения о координатах характерных точек контура объекта недвижимости:

Кадастровый номер здания, сооружения, объекта незавершенного строительства	Номера точек контура	Координаты		Радиус (R)	Средняя квадратическая погрешность определения координат характерных точек контура, м	Глубина, высота, м	
		X	Y			H1	H2
1	2	3	4	5	6	7	8
63:01:0000000:31820	5	388553.63	1377488.49	_____	_____	_____	_____
63:01:0000000:31820	6	388565.57	1377487.69	_____	_____	_____	_____
63:01:0000000:31820	7	388570.39	1377487.43	_____	_____	_____	_____
63:01:0000000:31820	8	388592.22	1377485.74	_____	_____	_____	_____

63:01:0000000:31820	3	389844.03	1377411.92	___	___	___	___
63:01:0000000:31820	1	387434.77	1377529.72	___	___	___	___
63:01:0000000:31820	2	387410.06	1377529.59	___	___	___	___
63:01:0000000:31820	3	387399.35	1377530.25	___	___	___	___
63:01:0000000:31820	1	389203.68	1377504.72	___	___	___	___
63:01:0000000:31820	2	389202.09	1377458.44	___	___	___	___
63:01:0000000:31820	1	389162.75	1377507.06	___	___	___	___
63:01:0000000:31820	2	389170.79	1377507.01	___	___	___	___
63:01:0000000:31820	3	389186.60	1377505.66	___	___	___	___
63:01:0000000:31820	4	389203.68	1377504.72	___	___	___	___
63:01:0000000:31820	1	389135.41	1377507.87	___	___	___	___
63:01:0000000:31820	2	389155.19	1377507.49	___	___	___	___
63:01:0000000:31820	3	389162.75	1377507.06	___	___	___	___
63:01:0000000:31820	1	389101.79	1377510.22	___	___	___	___
63:01:0000000:31820	2	389101.79	1377510.04	___	___	___	___

Начальник отдела
полное наименование должности

М.П.

подпись

/
инициалы, фамилия

Раздел 9

КАДАСТРОВЫЙ ПЛАН ТЕРРИТОРИИ

Лист № 48 раздела 9

Всего листов раздела 9: 995

Всего разделов: 10

Всего листов: 1312

« 27 » июля 2021 г. № 63-00-102/21-255724

Номер кадастрового квартала: 63:01:0906002

Сведения о координатах характерных точек контура объекта недвижимости:

Кадастровый номер здания, сооружения, объекта незавершенного строительства	Номера точек контура	Координаты		Радиус (R)	Средняя квадратическая погрешность определения координат характерных точек контура, м	Глубина, высота, м	
		X	Y			H1	H2
1	2	3	4	5	6	7	8
63:01:0000000:31820	1	389101.79	1377510.22	—	—	—	—
63:01:0000000:31820	2	389135.41	1377507.87	—	—	—	—
63:01:0000000:31820	1	389068.07	1377512.77	—	—	—	—
63:01:0000000:31820	2	389091.27	1377511.13	—	—	—	—
63:01:0000000:31820	3	389101.15	1377510.26	—	—	—	—
63:01:0000000:31820	4	389101.79	1377510.22	—	—	—	—
63:01:0000000:31820	1	389043.64	1377513.64	—	—	—	—
63:01:0000000:31820	2	389068.07	1377512.77	—	—	—	—
63:01:0000000:31820	1	388202.49	1377526.61	—	—	—	—
63:01:0000000:31820	2	388202.71	1377519.69	—	—	—	—
63:01:0000000:31820	3	388201.36	1377496.57	—	—	—	—
63:01:0000000:31820	4	388200.14	1377484.74	—	—	—	—
63:01:0000000:31820	5	388188.60	1377481.18	—	—	—	—
63:01:0000000:31820	6	388185.98	1377465.55	—	—	—	—
63:01:0000000:31820	7	388184.58	1377453.47	—	—	—	—

Начальник отдела

М.П.

/ _____

полное наименование должности

подпись

инициалы, фамилия

Раздел 9

КАДАСТРОВЫЙ ПЛАН ТЕРРИТОРИИ

Лист № 49раздела 9

Всего листов раздела 9: 995

Всего разделов: 10

Всего листов: 1312

« 27 » июля 2021 г. № 63-00-102/21-255724

Номер кадастрового квартала: 63:01:0906002

Сведения о координатах характерных точек контура объекта недвижимости:

Кадастровый номер здания, сооружения, объекта незавершенного строительства	Номера точек контура	Координаты		Радиус (R)	Средняя квадратическая погрешность определения координат характерных точек контура, м	Глубина, высота, м	
		X	Y			H1	H2
1	2	3	4	5	6	7	8
63:01:0000000:31820	8	388183.94	1377442.04	—	—	—	—
63:01:0000000:31820	9	388183.56	1377433.23	—	—	—	—
63:01:0000000:31820	1	389524.29	1377506.90	—	—	—	—
63:01:0000000:31820	2	389533.18	1377483.02	—	—	—	—
63:01:0000000:31820	3	389553.94	1377456.23	—	—	—	—
63:01:0000000:31820	4	389562.98	1377449.08	—	—	—	—
63:01:0000000:31820	1	388150.85	1377528.66	—	—	—	—
63:01:0000000:31820	2	388170.15	1377527.86	—	—	—	—
63:01:0000000:31820	3	388190.05	1377527.31	—	—	—	—
63:01:0000000:31820	4	388202.49	1377526.61	—	—	—	—
63:01:0000000:31820	1	388991.80	1377521.11	—	—	—	—
63:01:0000000:31820	2	389011.58	1377519.04	—	—	—	—
63:01:0000000:31820	1	388991.80	1377521.11	—	—	—	—
63:01:0000000:31820	2	388989.74	1377502.68	—	—	—	—
63:01:0000000:31820	3	388988.74	1377469.83	—	—	—	—

Начальник отдела

полное наименование должности

М.П.

подпись

_____ / _____

инициалы, фамилия

КАДАСТРОВЫЙ ПЛАН ТЕРРИТОРИИ

Лист № 50раздела 9

Всего листов раздела 9: 995

Всего разделов: 10

Всего листов: 1312

« 27 » июля 2021 г. № 63-00-102/21-255724

Номер кадастрового квартала: 63:01:0906002

Сведения о координатах характерных точек контура объекта недвижимости:

Кадастровый номер здания, сооружения, объекта незавершенного строительства	Номера точек контура	Координаты		Радиус (R)	Средняя квадратическая погрешность определения координат характерных точек контура, м	Глубина, высота, м	
		X	Y			H1	H2
1	2	3	4	5	6	7	8
63:01:0000000:31820	1	389163.58	1377523.29	—	—	—	—
63:01:0000000:31820	2	389162.75	1377507.06	—	—	—	—
63:01:0000000:31820	1	389135.10	1377524.35	—	—	—	—
63:01:0000000:31820	2	389135.41	1377507.87	—	—	—	—
63:01:0000000:31820	1	389101.46	1377526.61	—	—	—	—
63:01:0000000:31820	2	389101.79	1377510.22	—	—	—	—
63:01:0000000:31820	1	389571.56	1377520.18	—	—	—	—
63:01:0000000:31820	2	389552.87	1377515.19	—	—	—	—
63:01:0000000:31820	3	389539.36	1377512	—	—	—	—
63:01:0000000:31820	4	389524.29	1377506.90	—	—	—	—
63:01:0000000:31820	1	388702.99	1377536.63	—	—	—	—
63:01:0000000:31820	2	388700.74	1377502.66	—	—	—	—
63:01:0000000:31820	3	388696.17	1377469.29	—	—	—	—
63:01:0000000:31820	4	388704.56	1377470.18	—	—	—	—
63:01:0000000:31820	1	388678.12	1377537.43	—	—	—	—

Начальник отдела
полное наименование должности

М.П.

подпись

/
инициалы, фамилия

Раздел 9

КАДАСТРОВЫЙ ПЛАН ТЕРРИТОРИИ

Лист № 51 раздела 9

Всего листов раздела 9: 995

Всего разделов: 10

Всего листов: 1312

« 27 » июля 2021 г. № 63-00-102/21-255724

Номер кадастрового квартала: 63:01:0906002

Сведения о координатах характерных точек контура объекта недвижимости:

Кадастровый номер здания, сооружения, объекта незавершенного строительства	Номера точек контура	Координаты		Радиус (R)	Средняя квадратическая погрешность определения координат характерных точек контура, м	Глубина, высота, м	
		X	Y			H1	H2
1	2	3	4	5	6	7	8
63:01:0000000:31820	2	388702.99	1377536.63	—	—	—	—
63:01:0000000:31820	1	388678.12	1377537.43	—	—	—	—
63:01:0000000:31820	2	388677.11	1377520.46	—	—	—	—
63:01:0000000:31820	3	388675.81	1377504.16	—	—	—	—
63:01:0000000:31820	1	388655.41	1377538.15	—	—	—	—
63:01:0000000:31820	2	388678.12	1377537.43	—	—	—	—
63:01:0000000:31820	1	388644.46	1377538.69	—	—	—	—
63:01:0000000:31820	2	388655.41	1377538.15	—	—	—	—
63:01:0000000:31820	1	386106.81	1377576.86	—	—	—	—
63:01:0000000:31820	2	386106.50	1377567.37	—	—	—	—
63:01:0000000:31820	1	388514.49	1377544.18	—	—	—	—
63:01:0000000:31820	2	388512.61	1377507.97	—	—	—	—

63:01:0000000:31820	3	388515.52	1377507.76	_____	_____	_____	_____
63:01:0000000:31820	1	388514.49	1377544.18	_____	_____	_____	_____
63:01:0000000:31820	2	388524.63	1377536.43	_____	_____	_____	_____

Начальник отдела
полное наименование должности

М.П.

подпись

/
инициалы, фамилия

Раздел 9

КАДАСТРОВЫЙ ПЛАН ТЕРРИТОРИИ

Лист № 52 раздела 9

Всего листов раздела 9: 995

Всего разделов: 10

Всего листов: 1312

« 27 » июля 2021 г. № 63-00-102/21-255724

Номер кадастрового квартала: 63:01:0906002

Сведения о координатах характерных точек контура объекта недвижимости:

Кадастровый номер здания, сооружения, объекта незавершенного строительства	Номера точек контура	Координаты		Радиус (R)	Средняя квадратическая погрешность определения координат характерных точек контура, м	Глубина, высота, м	
		X	Y			H1	H2
1	2	3	4	5	6	7	8
63:01:0000000:31820	1	389205.55	1377535.70	_____	_____	_____	_____
63:01:0000000:31820	2	389203.68	1377504.72	_____	_____	_____	_____
63:01:0000000:31820	1	387365.01	1377563.95	_____	_____	_____	_____
63:01:0000000:31820	2	387362.67	1377547.36	_____	_____	_____	_____
63:01:0000000:31820	3	387326.50	1377548.77	_____	_____	_____	_____
63:01:0000000:31820	1	387407.43	1377563.44	_____	_____	_____	_____
63:01:0000000:31820	2	387410.18	1377529.65	_____	_____	_____	_____
63:01:0000000:31820	1	387407.43	1377563.44	_____	_____	_____	_____

63:01:0000000:31820	2	387365.01	1377563.95	_____	_____	_____	_____
63:01:0000000:31820	1	389188.35	1377537.06	_____	_____	_____	_____
63:01:0000000:31820	2	389205.55	1377535.70	_____	_____	_____	_____
63:01:0000000:31820	1	387327.51	1377565.32	_____	_____	_____	_____
63:01:0000000:31820	2	387365.01	1377563.95	_____	_____	_____	_____
63:01:0000000:31820	1	387521.34	1377563.97	_____	_____	_____	_____
63:01:0000000:31820	2	387519.36	1377539.90	_____	_____	_____	_____

Начальник отдела
полное наименование должности

М.П.

подпись

/
инициалы, фамилия

Раздел 9

КАДАСТРОВЫЙ ПЛАН ТЕРРИТОРИИ

Лист № 53 раздела 9

Всего листов раздела 9: 995

Всего разделов: 10

Всего листов: 1312

« 27 » июля 2021 г. № 63-00-102/21-255724

Номер кадастрового квартала: 63:01:0906002

Сведения о координатах характерных точек контура объекта недвижимости:

Кадастровый номер здания, сооружения, объекта незавершенного строительства	Номера точек контура	Координаты		Радиус (R)	Средняя квадратическая погрешность определения координат характерных точек контура, м	Глубина, высота, м	
		X	Y			H1	H2
1	2	3	4	5	6	7	8
63:01:0000000:31820	3	387531.50	1377538.10	_____	_____	_____	_____
63:01:0000000:31820	4	387558.56	1377535.96	_____	_____	_____	_____
63:01:0000000:31820	5	387570.03	1377534.97	_____	_____	_____	_____
63:01:0000000:31820	1	389937.76	1377530.22	_____	_____	_____	_____

63:01:0000000:31820	1	388711.62	1377552.82	___	___	___	___
63:01:0000000:31820	2	388702.99	1377536.63	___	___	___	___
63:01:0000000:31820	1	388711.62	1377552.82	___	___	___	___
63:01:0000000:31820	2	388721.99	1377552.03	___	___	___	___
63:01:0000000:31820	1	389890.16	1377535.47	___	___	___	___
63:01:0000000:31820	2	389878.11	1377520.21	___	___	___	___
63:01:0000000:31820	3	389868.94	1377510.13	___	___	___	___
63:01:0000000:31820	4	389857.45	1377494.38	___	___	___	___
63:01:0000000:31820	5	389841.56	1377474.30	___	___	___	___
63:01:0000000:31820	6	389835.09	1377466.18	___	___	___	___
63:01:0000000:31820	7	389830.73	1377460.83	___	___	___	___
63:01:0000000:31820	8	389821.28	1377448.70	___	___	___	___
63:01:0000000:31820	9	389812.13	1377436.86	___	___	___	___
63:01:0000000:31820	10	389844.03	1377411.92	___	___	___	___
63:01:0000000:31820	1	388787.78	1377552.89	___	___	___	___

Начальник отдела
полное наименование должности

М.П.

подпись

/
инициалы, фамилия

Раздел 9

КАДАСТРОВЫЙ ПЛАН ТЕРРИТОРИИ

Лист № 55раздела 9

Всего листов раздела 9: 995

Всего разделов: 10

Всего листов: 1312

« 27 » июля 2021 г. № 63-00-102/21-255724

Номер кадастрового квартала: 63:01:0906002

Сведения о координатах характерных точек контура объекта недвижимости:

Кадастровый номер здания, сооружения, объекта незавершенного строительства	Номера точек контура	Координаты		Радиус (R)	Средняя квадратическая погрешность определения координат характерных точек контура, м	Глубина, высота, м	
		X	Y			H1	H2
1	2	3	4	5	6	7	8
63:01:0000000:31820	2	388775.87	1377515.77	—	—	—	—
63:01:0000000:31820	3	388777.89	1377487.35	—	—	—	—
63:01:0000000:31820	4	388782.42	1377462.83	—	—	—	—
63:01:0000000:31820	1	388787.78	1377552.89	—	—	—	—
63:01:0000000:31820	2	388800.17	1377551.52	—	—	—	—
63:01:0000000:31820	1	386106.81	1377576.86	—	—	—	—
63:01:0000000:31820	2	386093.85	1377578.09	—	—	—	—
63:01:0000000:31820	3	386084.89	1377578.87	—	—	—	—
63:01:0000000:31820	4	386084.48	1377578.90	—	—	—	—
63:01:0000000:31820	5	386078.54	1377579.44	—	—	—	—
63:01:0000000:31820	6	386054.05	1377581.74	—	—	—	—
63:01:0000000:31820	7	386048.16	1377582.01	—	—	—	—
63:01:0000000:31820	8	386035.18	1377589.36	—	—	—	—
63:01:0000000:31820	9	386011.76	1377591.77	—	—	—	—
63:01:0000000:31820	10	385985.53	1377593.48	—	—	—	—

Начальник отдела

М.П.

/ _____

полное наименование должности

подпись

инициалы, фамилия

Раздел 9

КАДАСТРОВЫЙ ПЛАН ТЕРРИТОРИИ

Лист № 56раздела 9

Всего листов раздела 9: 995

Всего разделов: 10

Всего листов: 1312

« 27 » июля 2021 г. № 63-00-102/21-255724

Номер кадастрового квартала: 63:01:0906002

Сведения о координатах характерных точек контура объекта недвижимости:

Кадастровый номер здания, сооружения, объекта незавершенного строительства	Номера точек контура	Координаты		Радиус (R)	Средняя квадратическая погрешность определения координат характерных точек контура, м	Глубина, высота, м	
		X	Y			H1	H2
1	2	3	4	5	6	7	8
63:01:0000000:31820	11	385972.09	1377594.87	_____	_____	_____	_____
63:01:0000000:31820	12	385955.92	1377595.64	_____	_____	_____	_____
63:01:0000000:31820	13	385953.96	1377581.21	_____	_____	_____	_____
63:01:0000000:31820	14	385953.33	1377571.85	_____	_____	_____	_____
63:01:0000000:31820	15	385950.45	1377534.90	_____	_____	_____	_____
63:01:0000000:31820	16	385950.10	1377526.49	_____	_____	_____	_____
63:01:0000000:31820	1	388840.91	1377553.71	_____	_____	_____	_____
63:01:0000000:31820	2	388859.11	1377552.48	_____	_____	_____	_____
63:01:0000000:31820	3	388866.60	1377552.09	_____	_____	_____	_____
63:01:0000000:31820	4	388883.62	1377543.14	_____	_____	_____	_____
63:01:0000000:31820	5	388883.96	1377508.12	_____	_____	_____	_____
63:01:0000000:31820	6	388882.91	1377496.49	_____	_____	_____	_____
63:01:0000000:31820	7	388873.35	1377496.19	_____	_____	_____	_____
63:01:0000000:31820	8	388872.36	1377492.04	_____	_____	_____	_____
63:01:0000000:31820	9	388871.20	1377469.64	_____	_____	_____	_____

Начальник отдела

полное наименование должности

М.П.

подпись

_____ / _____

инициалы, фамилия

КАДАСТРОВЫЙ ПЛАН ТЕРРИТОРИИ

Лист № 57раздела 9

Всего листов раздела 9: 995

Всего разделов: 10

Всего листов: 1312

« 27 » июля 2021 г. № 63-00-102/21-255724

Номер кадастрового квартала: 63:01:0906002

Сведения о координатах характерных точек контура объекта недвижимости:

Кадастровый номер здания, сооружения, объекта незавершенного строительства	Номера точек контура	Координаты		Радиус (R)	Средняя квадратическая погрешность определения координат характерных точек контура, м	Глубина, высота, м	
		X	Y			H1	H2
1	2	3	4	5	6	7	8
63:01:0000000:31820	10	388900.05	1377468.42	—	—	—	—
63:01:0000000:31820	11	388917.73	1377467.39	—	—	—	—
63:01:0000000:31820	12	388915.27	1377432.40	—	—	—	—
63:01:0000000:31820	13	388913.25	1377405.36	—	—	—	—
63:01:0000000:31820	1	386144.05	1377597.98	—	—	—	—
63:01:0000000:31820	2	386143.49	1377581.95	—	—	—	—
63:01:0000000:31820	3	386143.49	1377568.90	—	—	—	—
63:01:0000000:31820	1	386144.05	1377597.98	—	—	—	—
63:01:0000000:31820	2	386178.28	1377593.90	—	—	—	—
63:01:0000000:31820	3	386193.08	1377592.25	—	—	—	—
63:01:0000000:31820	4	386200.69	1377576.93	—	—	—	—
63:01:0000000:31820	5	386199.97	1377563.43	—	—	—	—
63:01:0000000:31820	1	389421.50	1377549.11	—	—	—	—
63:01:0000000:31820	2	389419.39	1377529.84	—	—	—	—
63:01:0000000:31820	3	389418.73	1377519.37	—	—	—	—

Начальник отдела
_____ /
полное наименование должности

М.П.

_____ /
подпись

_____ /
инициалы, фамилия

Раздел 9

КАДАСТРОВЫЙ ПЛАН ТЕРРИТОРИИ

Лист № 58 раздела 9

Всего листов раздела 9: 995

Всего разделов: 10

Всего листов: 1312

« 27 » июля 2021 г. № 63-00-102/21-255724

Номер кадастрового квартала: 63:01:0906002

Сведения о координатах характерных точек контура объекта недвижимости:

Кадастровый номер здания, сооружения, объекта незавершенного строительства	Номера точек контура	Координаты		Радиус (R)	Средняя квадратическая погрешность определения координат характерных точек контура, м	Глубина, высота, м	
		X	Y			H1	H2
1	2	3	4	5	6	7	8
63:01:0000000:31820	4	389417.22	1377507.24	_____	_____	_____	_____
63:01:0000000:31820	5	389416.40	1377493.97	_____	_____	_____	_____
63:01:0000000:31820	6	389415.48	1377482.84	_____	_____	_____	_____
63:01:0000000:31820	7	389414.37	1377467.46	_____	_____	_____	_____
63:01:0000000:31820	1	386106.81	1377576.86	_____	_____	_____	_____
63:01:0000000:31820	2	386107.02	1377582.38	_____	_____	_____	_____
63:01:0000000:31820	3	386107.69	1377599.86	_____	_____	_____	_____
63:01:0000000:31820	4	386144.05	1377597.98	_____	_____	_____	_____
63:01:0000000:31820	1	386528.28	1377597.12	_____	_____	_____	_____
63:01:0000000:31820	2	386531.84	1377582.43	_____	_____	_____	_____
63:01:0000000:31820	3	386541.80	1377581.28	_____	_____	_____	_____
63:01:0000000:31820	1	387813.64	1377579.24	_____	_____	_____	_____

63:01:0000000:31820	2	387780.65	1377562.92	_____	_____	_____	_____
63:01:0000000:31820	1	387813.64	1377579.24	_____	_____	_____	_____
63:01:0000000:31820	2	387800.33	1377546.44	_____	_____	_____	_____

Начальник отдела
полное наименование должности

М.П.

подпись

/
инициалы, фамилия

Раздел 9

КАДАСТРОВЫЙ ПЛАН ТЕРРИТОРИИ

Лист № 59 раздела 9

Всего листов раздела 9: 995

Всего разделов: 10

Всего листов: 1312

« 27 » июля 2021 г. № 63-00-102/21-255724

Номер кадастрового квартала: 63:01:0906002

Сведения о координатах характерных точек контура объекта недвижимости:

Кадастровый номер здания, сооружения, объекта незавершенного строительства	Номера точек контура	Координаты		Радиус (R)	Средняя квадратическая погрешность определения координат характерных точек контура, м	Глубина, высота, м	
		X	Y			H1	H2
1	2	3	4	5	6	7	8
63:01:0000000:31820	3	387767.69	1377529.98	_____	_____	_____	_____
63:01:0000000:31820	1	388374.90	1377571.21	_____	_____	_____	_____
63:01:0000000:31820	2	388385.82	1377570.63	_____	_____	_____	_____
63:01:0000000:31820	1	388374.90	1377571.21	_____	_____	_____	_____
63:01:0000000:31820	2	388373.97	1377559.72	_____	_____	_____	_____
63:01:0000000:31820	3	388372.67	1377535	_____	_____	_____	_____
63:01:0000000:31820	4	388370.78	1377510.21	_____	_____	_____	_____
63:01:0000000:31820	5	388370.11	1377494.30	_____	_____	_____	_____

63:01:0000000:31820	1	386498.71	1377599.30	_____	_____	_____	_____
63:01:0000000:31820	2	386497.27	1377584.14	_____	_____	_____	_____
63:01:0000000:31820	3	386495.46	1377553.46	_____	_____	_____	_____
63:01:0000000:31820	4	386519.43	1377551.98	_____	_____	_____	_____
63:01:0000000:31820	5	386543.61	1377550.56	_____	_____	_____	_____
63:01:0000000:31820	6	386595.01	1377547.30	_____	_____	_____	_____
63:01:0000000:31820	7	386596.39	1377554.32	_____	_____	_____	_____

Начальник отдела
полное наименование должности

М.П.

подпись

/
инициалы, фамилия

Раздел 9

КАДАСТРОВЫЙ ПЛАН ТЕРРИТОРИИ

Лист № 60 раздела 9

Всего листов раздела 9: 995

Всего разделов: 10

Всего листов: 1312

« 27 » июля 2021 г. № 63-00-102/21-255724

Номер кадастрового квартала: 63:01:0906002

Сведения о координатах характерных точек контура объекта недвижимости:

Кадастровый номер здания, сооружения, объекта незавершенного строительства	Номера точек контура	Координаты		Радиус (R)	Средняя квадратическая погрешность определения координат характерных точек контура, м	Глубина, высота, м	
		X	Y			H1	H2
1	2	3	4	5	6	7	8
63:01:0000000:31820	8	386624.11	1377553.35	_____	_____	_____	_____
63:01:0000000:31820	9	386633.78	1377553.07	_____	_____	_____	_____
63:01:0000000:31820	1	386498.71	1377599.30	_____	_____	_____	_____
63:01:0000000:31820	2	386528.28	1377597.12	_____	_____	_____	_____

63:01:0000000:31820	5	389741.58	1377551.94	___	___	___	___
63:01:0000000:31820	6	389752.01	1377551.24	___	___	___	___
63:01:0000000:31820	7	389766.30	1377550.53	___	___	___	___
63:01:0000000:31820	8	389779.54	1377549.52	___	___	___	___
63:01:0000000:31820	9	389801.89	1377548	___	___	___	___
63:01:0000000:31820	10	389833.45	1377546.22	___	___	___	___
63:01:0000000:31820	11	389836.54	1377545.98	___	___	___	___
63:01:0000000:31820	12	389851.51	1377545.26	___	___	___	___
63:01:0000000:31820	13	389861.92	1377544.63	___	___	___	___
63:01:0000000:31820	14	389868.56	1377543.96	___	___	___	___
63:01:0000000:31820	15	389883.23	1377542.80	___	___	___	___
63:01:0000000:31820	16	389900.46	1377541.98	___	___	___	___
63:01:0000000:31820	17	389925.61	1377536.81	___	___	___	___
63:01:0000000:31820	18	389937.76	1377530.22	___	___	___	___
63:01:0000000:31820	1	387840.24	1377585.83	___	___	___	___

Начальник отдела
полное наименование должности

М.П.

подпись

/
инициалы, фамилия

Раздел 9

КАДАСТРОВЫЙ ПЛАН ТЕРРИТОРИИ

Лист № 62 раздела 9

Всего листов раздела 9: 995

Всего разделов: 10

Всего листов: 1312

« 27 » июля 2021 г. № 63-00-102/21-255724

Номер кадастрового квартала: 63:01:0906002

Сведения о координатах характерных точек контура объекта недвижимости:

Кадастровый номер здания, сооружения, объекта незавершенного строительства	Номера точек контура	Координаты		Радиус (R)	Средняя квадратическая погрешность определения координат характерных точек контура, м	Глубина, высота, м	
		X	Y			H1	H2
1	2	3	4	5	6	7	8
63:01:0000000:31820	2	387813.64	1377579.24	—	—	—	—
63:01:0000000:31820	1	387840.24	1377585.83	—	—	—	—
63:01:0000000:31820	2	387849.08	1377584.67	—	—	—	—
63:01:0000000:31820	3	387846.92	1377545.23	—	—	—	—
63:01:0000000:31820	4	387846.30	1377533.70	—	—	—	—
63:01:0000000:31820	5	387844.40	1377509.28	—	—	—	—
63:01:0000000:31820	6	387843.41	1377485.88	—	—	—	—
63:01:0000000:31820	7	387840.13	1377453.30	—	—	—	—
63:01:0000000:31820	8	387840.25	1377442.27	—	—	—	—
63:01:0000000:31820	9	387837.99	1377413.91	—	—	—	—
63:01:0000000:31820	1	389575.87	1377563.89	—	—	—	—
63:01:0000000:31820	2	389596.08	1377562.52	—	—	—	—
63:01:0000000:31820	3	389614.95	1377561.01	—	—	—	—
63:01:0000000:31820	4	389634.74	1377559.45	—	—	—	—
63:01:0000000:31820	5	389658.35	1377557.58	—	—	—	—

Начальник отдела
_____ /
полное наименование должности

М.П.

_____ /
подпись

_____ /
инициалы, фамилия

Раздел 9

КАДАСТРОВЫЙ ПЛАН ТЕРРИТОРИИ

Лист № 63раздела 9

Всего листов раздела 9: 995

Всего разделов: 10

Всего листов: 1312

« 27 » июля 2021 г. № 63-00-102/21-255724

Номер кадастрового квартала: 63:01:0906002

Сведения о координатах характерных точек контура объекта недвижимости:

Кадастровый номер здания, сооружения, объекта незавершенного строительства	Номера точек контура	Координаты		Радиус (R)	Средняя квадратическая погрешность определения координат характерных точек контура, м	Глубина, высота, м	
		X	Y			H1	H2
1	2	3	4	5	6	7	8
63:01:0000000:31820	1	389208.30	1377572.33	—	—	—	—
63:01:0000000:31820	2	389205.55	1377535.70	—	—	—	—
63:01:0000000:31820	1	389524.29	1377506.90	—	—	—	—
63:01:0000000:31820	2	389520.65	1377520.88	—	—	—	—
63:01:0000000:31820	3	389520.92	1377566.64	—	—	—	—
63:01:0000000:31820	4	389533.75	1377567.64	—	—	—	—
63:01:0000000:31820	5	389548.31	1377566.92	—	—	—	—
63:01:0000000:31820	1	389190.76	1377573.35	—	—	—	—
63:01:0000000:31820	2	389208.30	1377572.33	—	—	—	—
63:01:0000000:31820	1	388713.56	1377580.49	—	—	—	—
63:01:0000000:31820	2	388711.62	1377552.82	—	—	—	—
63:01:0000000:31820	1	388518.94	1377585.21	—	—	—	—
63:01:0000000:31820	2	388519.29	1377572.87	—	—	—	—
63:01:0000000:31820	3	388518.95	1377553.95	—	—	—	—
63:01:0000000:31820	4	388514.49	1377544.18	—	—	—	—

Начальник отдела

полное наименование должности

М.П.

подпись

_____ / _____

инициалы, фамилия

КАДАСТРОВЫЙ ПЛАН ТЕРРИТОРИИ

Лист № 64раздела 9

Всего листов раздела 9: 995

Всего разделов: 10

Всего листов: 1312

« 27 » июля 2021 г. № 63-00-102/21-255724

Номер кадастрового квартала: 63:01:0906002

Сведения о координатах характерных точек контура объекта недвижимости:

Кадастровый номер здания, сооружения, объекта незавершенного строительства	Номера точек контура	Координаты		Радиус (R)	Средняя квадратическая погрешность определения координат характерных точек контура, м	Глубина, высота, м	
		X	Y			H1	H2
1	2	3	4	5	6	7	8
63:01:0000000:31820	1	388789.61	1377581.26	—	—	—	—
63:01:0000000:31820	2	388787.78	1377552.89	—	—	—	—
63:01:0000000:31820	1	388789.61	1377581.26	—	—	—	—
63:01:0000000:31820	2	388800.61	1377580.91	—	—	—	—
63:01:0000000:31820	1	388575.13	1377512.02	—	—	—	—
63:01:0000000:31820	2	388576.02	1377528.94	—	—	—	—
63:01:0000000:31820	3	388576.02	1377544.01	—	—	—	—
63:01:0000000:31820	4	388571.86	1377554.15	—	—	—	—
63:01:0000000:31820	5	388556.38	1377555.75	—	—	—	—
63:01:0000000:31820	6	388544.74	1377556.68	—	—	—	—
63:01:0000000:31820	7	388546.40	1377577.83	—	—	—	—
63:01:0000000:31820	8	388547.49	1377584.91	—	—	—	—
63:01:0000000:31820	9	388519.06	1377585.21	—	—	—	—
63:01:0000000:31820	10	388518.94	1377585.21	—	—	—	—
63:01:0000000:31820	1	387474.70	1377601.15	—	—	—	—

Начальник отдела
полное наименование должности

М.П.

подпись

/
инициалы, фамилия

Раздел 9

КАДАСТРОВЫЙ ПЛАН ТЕРРИТОРИИ

Лист № 65 раздела 9

Всего листов раздела 9: 995

Всего разделов: 10

Всего листов: 1312

« 27 » июля 2021 г. № 63-00-102/21-255724

Номер кадастрового квартала: 63:01:0906002

Сведения о координатах характерных точек контура объекта недвижимости:

Кадастровый номер здания, сооружения, объекта незавершенного строительства	Номера точек контура	Координаты		Радиус (R)	Средняя квадратическая погрешность определения координат характерных точек контура, м	Глубина, высота, м	
		X	Y			H1	H2
1	2	3	4	5	6	7	8
63:01:0000000:31820	2	387479.78	1377593.35	—	—	—	—
63:01:0000000:31820	3	387502.67	1377593.33	—	—	—	—
63:01:0000000:31820	4	387501.15	1377565.46	—	—	—	—
63:01:0000000:31820	5	387521.47	1377564.02	—	—	—	—
63:01:0000000:31820	6	387527.87	1377563.69	—	—	—	—
63:01:0000000:31820	7	387564.90	1377562.02	—	—	—	—
63:01:0000000:31820	1	387474.70	1377601.15	—	—	—	—
63:01:0000000:31820	2	387466.01	1377600.72	—	—	—	—
63:01:0000000:31820	3	387464.98	1377578.38	—	—	—	—
63:01:0000000:31820	4	387462.98	1377560.92	—	—	—	—
63:01:0000000:31820	5	387461.53	1377546.24	—	—	—	—
63:01:0000000:31820	6	387461.25	1377531.62	—	—	—	—

63:01:0000000:31820	1	389059.21	1377577.61	_____	_____	_____	_____
63:01:0000000:31820	2	389058.36	1377567.66	_____	_____	_____	_____
63:01:0000000:31820	3	389057.71	1377543.44	_____	_____	_____	_____

Начальник отдела
полное наименование должности

М.П.

подпись

/
инициалы, фамилия

Раздел 9

КАДАСТРОВЫЙ ПЛАН ТЕРРИТОРИИ

Лист № 66раздела 9

Всего листов раздела 9: 995

Всего разделов: 10

Всего листов: 1312

« 27 » июля 2021 г. № 63-00-102/21-255724

Номер кадастрового квартала: 63:01:0906002

Сведения о координатах характерных точек контура объекта недвижимости:

Кадастровый номер здания, сооружения, объекта незавершенного строительства	Номера точек контура	Координаты		Радиус (R)	Средняя квадратическая погрешность определения координат характерных точек контура, м	Глубина, высота, м	
		X	Y			H1	H2
1	2	3	4	5	6	7	8
63:01:0000000:31820	1	386782.61	1377612.06	_____	_____	_____	_____
63:01:0000000:31820	2	386811.68	1377572.52	_____	_____	_____	_____
63:01:0000000:31820	3	386843.79	1377589.10	_____	_____	_____	_____
63:01:0000000:31820	4	386866.92	1377599.91	_____	_____	_____	_____
63:01:0000000:31820	5	386893.98	1377566.69	_____	_____	_____	_____
63:01:0000000:31820	6	386915.14	1377578.57	_____	_____	_____	_____
63:01:0000000:31820	1	388724.67	1377583.38	_____	_____	_____	_____
63:01:0000000:31820	2	388713.56	1377580.49	_____	_____	_____	_____

63:01:0000000:31820	1	389046.10	1377578.82	_____	_____	_____	_____
63:01:0000000:31820	2	389059.21	1377577.61	_____	_____	_____	_____
63:01:0000000:31820	1	388658.39	1377585.56	_____	_____	_____	_____
63:01:0000000:31820	2	388657.05	1377562.29	_____	_____	_____	_____
63:01:0000000:31820	3	388655.41	1377538.15	_____	_____	_____	_____
63:01:0000000:31820	1	388646.40	1377586.73	_____	_____	_____	_____
63:01:0000000:31820	2	388658.39	1377585.56	_____	_____	_____	_____

Начальник отдела
полное наименование должности

М.П.

подпись

/
инициалы, фамилия

Раздел 9

КАДАСТРОВЫЙ ПЛАН ТЕРРИТОРИИ

Лист № 67раздела 9

Всего листов раздела 9: 995

Всего разделов: 10

Всего листов: 1312

« 27 » июля 2021 г. № 63-00-102/21-255724

Номер кадастрового квартала: 63:01:0906002

Сведения о координатах характерных точек контура объекта недвижимости:

Кадастровый номер здания, сооружения, объекта незавершенного строительства	Номера точек контура	Координаты		Радиус (R)	Средняя квадратическая погрешность определения координат характерных точек контура, м	Глубина, высота, м	
		X	Y			H1	H2
1	2	3	4	5	6	7	8
63:01:0000000:31820	1	389967.27	1377568.48	_____	_____	_____	_____
63:01:0000000:31820	2	389949.92	1377545.95	_____	_____	_____	_____
63:01:0000000:31820	3	389937.76	1377530.22	_____	_____	_____	_____
63:01:0000000:31820	1	389223.09	1377562.18	_____	_____	_____	_____

63:01:0000000:31820	1	386655.44	1377618.63	___	___	___	___
63:01:0000000:31820	2	386652.87	1377578.69	___	___	___	___
63:01:0000000:31820	1	386655.44	1377618.63	___	___	___	___
63:01:0000000:31820	2	386636.45	1377613.25	___	___	___	___
63:01:0000000:31820	3	386635.95	1377609.26	___	___	___	___
63:01:0000000:31820	1	388398.50	1377592.86	___	___	___	___
63:01:0000000:31820	2	388398.39	1377589.25	___	___	___	___
63:01:0000000:31820	1	388398.50	1377592.86	___	___	___	___
63:01:0000000:31820	2	388419.33	1377590.86	___	___	___	___
63:01:0000000:31820	3	388437.44	1377589.97	___	___	___	___
63:01:0000000:31820	4	388470.97	1377587.79	___	___	___	___
63:01:0000000:31820	5	388488.55	1377586.41	___	___	___	___
63:01:0000000:31820	6	388518.94	1377585.21	___	___	___	___
63:01:0000000:31820	1	387403.77	1377611.38	___	___	___	___
63:01:0000000:31820	2	387398.76	1377611.14	___	___	___	___

Начальник отдела

М.П.

/ _____
инициалы, фамилия

Раздел 9

КАДАСТРОВЫЙ ПЛАН ТЕРРИТОРИИ

Лист № 69раздела 9

Всего листов раздела 9: 995

Всего разделов: 10

Всего листов: 1312

« 27 » июля 2021 г. № 63-00-102/21-255724

Номер кадастрового квартала: 63:01:0906002

Сведения о координатах характерных точек контура объекта недвижимости:

Кадастровый номер здания, сооружения, объекта незавершенного строительства	Номера точек контура	Координаты		Радиус (R)	Средняя квадратическая погрешность определения координат характерных точек контура, м	Глубина, высота, м	
		X	Y			H1	H2
1	2	3	4	5	6	7	8
63:01:0000000:31820	3	387368.51	1377609.16	—	—	—	—
63:01:0000000:31820	4	387330.31	1377612.35	—	—	—	—
63:01:0000000:31820	1	387403.77	1377611.38	—	—	—	—
63:01:0000000:31820	2	387407.43	1377563.44	—	—	—	—
63:01:0000000:31820	1	389925.67	1377575.57	—	—	—	—
63:01:0000000:31820	2	389949.14	1377574.85	—	—	—	—
63:01:0000000:31820	3	389967.27	1377568.48	—	—	—	—
63:01:0000000:31820	1	389208.30	1377572.33	—	—	—	—
63:01:0000000:31820	2	389233.25	1377586.68	—	—	—	—
63:01:0000000:31820	3	389245.65	1377585.57	—	—	—	—
63:01:0000000:31820	4	389264.35	1377584.78	—	—	—	—
63:01:0000000:31820	5	389277.26	1377583.92	—	—	—	—
63:01:0000000:31820	1	389175.91	1377588.32	—	—	—	—
63:01:0000000:31820	2	389191.78	1377579.86	—	—	—	—
63:01:0000000:31820	3	389208.30	1377572.33	—	—	—	—

Начальник отдела

М.П.

/ _____

полное наименование должности

подпись

инициалы, фамилия

Раздел 9

КАДАСТРОВЫЙ ПЛАН ТЕРРИТОРИИ

Лист № 70раздела 9

Всего листов раздела 9: 995

Всего разделов: 10

Всего листов: 1312

« 27 » июля 2021 г. № 63-00-102/21-255724

Номер кадастрового квартала: 63:01:0906002

Сведения о координатах характерных точек контура объекта недвижимости:

Кадастровый номер здания, сооружения, объекта незавершенного строительства	Номера точек контура	Координаты		Радиус (R)	Средняя квадратическая погрешность определения координат характерных точек контура, м	Глубина, высота, м	
		X	Y			H1	H2
1	2	3	4	5	6	7	8
63:01:0000000:31820	1	389054.63	1377590.13	_____	_____	_____	_____
63:01:0000000:31820	2	389059.21	1377577.61	_____	_____	_____	_____
63:01:0000000:31820	1	388995.89	1377591.25	_____	_____	_____	_____
63:01:0000000:31820	2	389015.18	1377590.22	_____	_____	_____	_____
63:01:0000000:31820	1	388995.89	1377591.25	_____	_____	_____	_____
63:01:0000000:31820	2	388993.95	1377563.59	_____	_____	_____	_____
63:01:0000000:31820	3	388993.10	1377546.07	_____	_____	_____	_____
63:01:0000000:31820	1	389048.06	1377590.82	_____	_____	_____	_____
63:01:0000000:31820	2	389054.63	1377590.13	_____	_____	_____	_____
63:01:0000000:31820	1	389150.71	1377590	_____	_____	_____	_____
63:01:0000000:31820	2	389175.91	1377588.32	_____	_____	_____	_____
63:01:0000000:31820	1	389150.71	1377590	_____	_____	_____	_____
63:01:0000000:31820	2	389148.65	1377583.38	_____	_____	_____	_____
63:01:0000000:31820	1	387149.01	1377621.66	_____	_____	_____	_____
63:01:0000000:31820	2	387147.72	1377597.09	_____	_____	_____	_____

Начальник отдела

полное наименование должности

М.П.

подпись

_____ / _____

инициалы, фамилия

КАДАСТРОВЫЙ ПЛАН ТЕРРИТОРИИ

Лист № 71 раздела 9

Всего листов раздела 9: 995

Всего разделов: 10

Всего листов: 1312

« 27 » июля 2021 г. № 63-00-102/21-255724

Номер кадастрового квартала: 63:01:0906002

Сведения о координатах характерных точек контура объекта недвижимости:

Кадастровый номер здания, сооружения, объекта незавершенного строительства	Номера точек контура	Координаты		Радиус (R)	Средняя квадратическая погрешность определения координат характерных точек контура, м	Глубина, высота, м	
		X	Y			H1	H2
1	2	3	4	5	6	7	8
63:01:0000000:31820	3	387145.92	1377559.88	—	—	—	—
63:01:0000000:31820	4	387155.84	1377547.66	—	—	—	—
63:01:0000000:31820	5	387167.75	1377553.77	—	—	—	—
63:01:0000000:31820	6	387188.93	1377565.06	—	—	—	—
63:01:0000000:31820	7	387200.12	1377571.22	—	—	—	—
63:01:0000000:31820	1	389144.43	1377595.08	—	—	—	—
63:01:0000000:31820	2	389150.71	1377590	—	—	—	—
63:01:0000000:31820	1	389780.49	1377586.69	—	—	—	—
63:01:0000000:31820	2	389828.40	1377582.25	—	—	—	—
63:01:0000000:31820	3	389876.08	1377579.30	—	—	—	—
63:01:0000000:31820	4	389925.67	1377575.57	—	—	—	—
63:01:0000000:31820	1	389780.22	1377586.71	—	—	—	—
63:01:0000000:31820	2	389780.49	1377586.69	—	—	—	—
63:01:0000000:31820	1	389738.66	1377588.05	—	—	—	—
63:01:0000000:31820	2	389780.48	1377586.58	—	—	—	—

Начальник отдела
_____ /
полное наименование должности

М.П.

_____ /
подпись

_____ /
инициалы, фамилия

Раздел 9

КАДАСТРОВЫЙ ПЛАН ТЕРРИТОРИИ

Лист № 72 раздела 9

Всего листов раздела 9: 995

Всего разделов: 10

Всего листов: 1312

« 27 » июля 2021 г. № 63-00-102/21-255724

Номер кадастрового квартала: 63:01:0906002

Сведения о координатах характерных точек контура объекта недвижимости:

Кадастровый номер здания, сооружения, объекта незавершенного строительства	Номера точек контура	Координаты		Радиус (R)	Средняя квадратическая погрешность определения координат характерных точек контура, м	Глубина, высота, м	
		X	Y			H1	H2
1	2	3	4	5	6	7	8
63:01:0000000:31820	3	389780.49	1377586.69	_____	_____	_____	_____
63:01:0000000:31820	1	387198.61	1377625.97	_____	_____	_____	_____
63:01:0000000:31820	2	387167.05	1377611.68	_____	_____	_____	_____
63:01:0000000:31820	3	387149.01	1377621.66	_____	_____	_____	_____
63:01:0000000:31820	1	389119.53	1377597.38	_____	_____	_____	_____
63:01:0000000:31820	2	389118.60	1377584.42	_____	_____	_____	_____
63:01:0000000:31820	1	389119.53	1377597.38	_____	_____	_____	_____
63:01:0000000:31820	2	389144.43	1377595.08	_____	_____	_____	_____
63:01:0000000:31820	1	389093.56	1377598.42	_____	_____	_____	_____
63:01:0000000:31820	2	389091.86	1377586.10	_____	_____	_____	_____
63:01:0000000:31820	1	389093.56	1377598.42	_____	_____	_____	_____
63:01:0000000:31820	2	389119.53	1377597.38	_____	_____	_____	_____

63:01:0000000:31820	1	389145.06	1377601.54	_____	_____	_____	_____
63:01:0000000:31820	2	389144.43	1377595.08	_____	_____	_____	_____
63:01:0000000:31820	1	389094.70	1377605.22	_____	_____	_____	_____

Начальник отдела
полное наименование должности

М.П.

подпись

/
инициалы, фамилия

Раздел 9

КАДАСТРОВЫЙ ПЛАН ТЕРРИТОРИИ

Лист № 73раздела 9

Всего листов раздела 9: 995

Всего разделов: 10

Всего листов: 1312

« 27 » июля 2021 г. № 63-00-102/21-255724

Номер кадастрового квартала: 63:01:0906002

Сведения о координатах характерных точек контура объекта недвижимости:

Кадастровый номер здания, сооружения, объекта незавершенного строительства	Номера точек контура	Координаты		Радиус (R)	Средняя квадратическая погрешность определения координат характерных точек контура, м	Глубина, высота, м	
		X	Y			H1	H2
1	2	3	4	5	6	7	8
63:01:0000000:31820	2	389093.56	1377598.42	_____	_____	_____	_____
63:01:0000000:31820	1	388399.19	1377615.64	_____	_____	_____	_____
63:01:0000000:31820	2	388398.50	1377592.86	_____	_____	_____	_____
63:01:0000000:31820	1	388389.30	1377616.91	_____	_____	_____	_____
63:01:0000000:31820	2	388399.19	1377615.64	_____	_____	_____	_____
63:01:0000000:31820	1	388389.30	1377616.91	_____	_____	_____	_____
63:01:0000000:31820	2	388389.39	1377611.40	_____	_____	_____	_____
63:01:0000000:31820	1	386532.43	1377645.18	_____	_____	_____	_____

63:01:0000000:31820	2	386532.15	1377614.80	___	___	___	___
63:01:0000000:31820	1	386532.43	1377645.18	___	___	___	___
63:01:0000000:31820	2	386546.32	1377640.97	___	___	___	___
63:01:0000000:31820	1	388378.08	1377618.14	___	___	___	___
63:01:0000000:31820	2	388389.30	1377616.91	___	___	___	___
63:01:0000000:31820	1	388378.08	1377618.14	___	___	___	___
63:01:0000000:31820	2	388374.90	1377571.21	___	___	___	___

Начальник отдела
полное наименование должности

М.П.

подпись

/
инициалы, фамилия

Раздел 9

КАДАСТРОВЫЙ ПЛАН ТЕРРИТОРИИ

Лист № 74 раздела 9

Всего листов раздела 9: 995

Всего разделов: 10

Всего листов: 1312

« 27 » июля 2021 г. № 63-00-102/21-255724

Номер кадастрового квартала: 63:01:0906002

Сведения о координатах характерных точек контура объекта недвижимости:

Кадастровый номер здания, сооружения, объекта незавершенного строительства	Номера точек контура	Координаты		Радиус (R)	Средняя квадратическая погрешность определения координат характерных точек контура, м	Глубина, высота, м	
		X	Y			H1	H2
1	2	3	4	5	6	7	8
63:01:0000000:31820	1	388661.66	1377617.38	___	___	___	___
63:01:0000000:31820	2	388659.97	1377605.65	___	___	___	___
63:01:0000000:31820	3	388658.39	1377585.56	___	___	___	___
63:01:0000000:31820	1	389175.91	1377588.32	___	___	___	___

63:01:0000000:31820	3	388167.41	1377591.20	___	___	___	___
63:01:0000000:31820	4	388165.91	1377572.47	___	___	___	___
63:01:0000000:31820	1	387633.01	1377637.85	___	___	___	___
63:01:0000000:31820	2	387631.38	1377614.58	___	___	___	___
63:01:0000000:31820	3	387638.95	1377590.81	___	___	___	___
63:01:0000000:31820	4	387637.72	1377563.43	___	___	___	___
63:01:0000000:31820	5	387636.12	1377526.60	___	___	___	___
63:01:0000000:31820	6	387635.18	1377518.02	___	___	___	___
63:01:0000000:31820	7	387656	1377515.59	___	___	___	___
63:01:0000000:31820	8	387693.84	1377513.15	___	___	___	___
63:01:0000000:31820	1	389864.87	1377605.12	___	___	___	___
63:01:0000000:31820	2	389872.84	1377604.63	___	___	___	___
63:01:0000000:31820	3	389906.48	1377602.40	___	___	___	___
63:01:0000000:31820	4	389926.49	1377599.90	___	___	___	___
63:01:0000000:31820	1	387844.14	1377635.75	___	___	___	___

Начальник отдела
полное наименование должности

М.П.

подпись

/
инициалы, фамилия

Раздел 9

КАДАСТРОВЫЙ ПЛАН ТЕРРИТОРИИ

Лист № 76раздела 9

Всего листов раздела 9: 995

Всего разделов: 10

Всего листов: 1312

« 27 » июля 2021 г. № 63-00-102/21-255724

Номер кадастрового квартала: 63:01:0906002

Сведения о координатах характерных точек контура объекта недвижимости:

Кадастровый номер здания, сооружения, объекта незавершенного строительства	Номера точек контура	Координаты		Радиус (R)	Средняя квадратическая погрешность определения координат характерных точек контура, м	Глубина, высота, м	
		X	Y			H1	H2
1	2	3	4	5	6	7	8
63:01:0000000:31820	2	387843.15	1377624.13	—	—	—	—
63:01:0000000:31820	3	387840.24	1377585.83	—	—	—	—
63:01:0000000:31820	1	387844.14	1377635.75	—	—	—	—
63:01:0000000:31820	2	387818.08	1377629.83	—	—	—	—
63:01:0000000:31820	3	387783.85	1377613.81	—	—	—	—
63:01:0000000:31820	1	388601.37	1377624.52	—	—	—	—
63:01:0000000:31820	2	388600.78	1377616.87	—	—	—	—
63:01:0000000:31820	3	388598.65	1377584.32	—	—	—	—
63:01:0000000:31820	4	388597.65	1377567.45	—	—	—	—
63:01:0000000:31820	1	389864.87	1377605.12	—	—	—	—
63:01:0000000:31820	2	389850.84	1377606.33	—	—	—	—
63:01:0000000:31820	3	389849.92	1377597.31	—	—	—	—
63:01:0000000:31820	1	389049.32	1377618.66	—	—	—	—
63:01:0000000:31820	2	389069.08	1377617.56	—	—	—	—
63:01:0000000:31820	3	389067.62	1377609.36	—	—	—	—

Начальник отдела

М.П.

/ _____

полное наименование должности

подпись

инициалы, фамилия

Раздел 9

КАДАСТРОВЫЙ ПЛАН ТЕРРИТОРИИ

Лист № 77раздела 9

Всего листов раздела 9: 995

Всего разделов: 10

Всего листов: 1312

« 27 » июля 2021 г. № 63-00-102/21-255724

Номер кадастрового квартала: 63:01:0906002

Сведения о координатах характерных точек контура объекта недвижимости:

Кадастровый номер здания, сооружения, объекта незавершенного строительства	Номера точек контура	Координаты		Радиус (R)	Средняя квадратическая погрешность определения координат характерных точек контура, м	Глубина, высота, м	
		X	Y			H1	H2
1	2	3	4	5	6	7	8
63:01:0000000:31820	4	389054.63	1377590.13	_____	_____	_____	_____
63:01:0000000:31820	1	389017.81	1377621.87	_____	_____	_____	_____
63:01:0000000:31820	2	388998.05	1377621.92	_____	_____	_____	_____
63:01:0000000:31820	3	388997.30	1377610.35	_____	_____	_____	_____
63:01:0000000:31820	4	388995.89	1377591.25	_____	_____	_____	_____
63:01:0000000:31820	1	388400.31	1377631.88	_____	_____	_____	_____
63:01:0000000:31820	2	388400.45	1377626.39	_____	_____	_____	_____
63:01:0000000:31820	3	388399.19	1377615.64	_____	_____	_____	_____
63:01:0000000:31820	1	388689.20	1377628	_____	_____	_____	_____
63:01:0000000:31820	2	388688.79	1377615.43	_____	_____	_____	_____
63:01:0000000:31820	3	388714.97	1377613.54	_____	_____	_____	_____
63:01:0000000:31820	4	388713.56	1377580.49	_____	_____	_____	_____
63:01:0000000:31820	1	389830.06	1377611.74	_____	_____	_____	_____
63:01:0000000:31820	2	389828.40	1377582.38	_____	_____	_____	_____
63:01:0000000:31820	1	388601.80	1377631.27	_____	_____	_____	_____

Начальник отдела

полное наименование должности

М.П.

подпись

_____ / _____

инициалы, фамилия

КАДАСТРОВЫЙ ПЛАН ТЕРРИТОРИИ

Лист № 78раздела 9

Всего листов раздела 9: 995

Всего разделов: 10

Всего листов: 1312

« 27 » июля 2021 г. № 63-00-102/21-255724

Номер кадастрового квартала: 63:01:0906002

Сведения о координатах характерных точек контура объекта недвижимости:

Кадастровый номер здания, сооружения, объекта незавершенного строительства	Номера точек контура	Координаты		Радиус (R)	Средняя квадратическая погрешность определения координат характерных точек контура, м	Глубина, высота, м	
		X	Y			H1	H2
1	2	3	4	5	6	7	8
63:01:0000000:31820	2	388601.37	1377624.52	—	—	—	—
63:01:0000000:31820	1	389810.35	1377613.40	—	—	—	—
63:01:0000000:31820	2	389830.06	1377611.74	—	—	—	—
63:01:0000000:31820	1	388400.31	1377631.88	—	—	—	—
63:01:0000000:31820	2	388407.12	1377636.29	—	—	—	—
63:01:0000000:31820	3	388412.37	1377635.87	—	—	—	—
63:01:0000000:31820	1	388400.14	1377636.42	—	—	—	—
63:01:0000000:31820	2	388400.31	1377631.88	—	—	—	—
63:01:0000000:31820	1	389656.74	1377620.99	—	—	—	—
63:01:0000000:31820	2	389668.90	1377620.06	—	—	—	—
63:01:0000000:31820	1	389926.49	1377599.90	—	—	—	—
63:01:0000000:31820	2	389927.12	1377617.76	—	—	—	—
63:01:0000000:31820	3	389940.40	1377617.22	—	—	—	—
63:01:0000000:31820	1	387699.36	1377652.37	—	—	—	—
63:01:0000000:31820	2	387697.89	1377632.28	—	—	—	—

Начальник отдела
полное наименование должности

М.П.

подпись

/
инициалы, фамилия

Раздел 9

КАДАСТРОВЫЙ ПЛАН ТЕРРИТОРИИ

Лист № 79 раздела 9

Всего листов раздела 9: 995

Всего разделов: 10

Всего листов: 1312

« 27 » июля 2021 г. № 63-00-102/21-255724

Номер кадастрового квартала: 63:01:0906002

Сведения о координатах характерных точек контура объекта недвижимости:

Кадастровый номер здания, сооружения, объекта незавершенного строительства	Номера точек контура	Координаты		Радиус (R)	Средняя квадратическая погрешность определения координат характерных точек контура, м	Глубина, высота, м	
		X	Y			H1	H2
1	2	3	4	5	6	7	8
63:01:0000000:31820	3	387697.12	1377595.92	—	—	—	—
63:01:0000000:31820	1	387056.57	1377662.27	—	—	—	—
63:01:0000000:31820	2	387078.82	1377622.09	—	—	—	—
63:01:0000000:31820	1	389866.21	1377621.80	—	—	—	—
63:01:0000000:31820	2	389864.87	1377605.12	—	—	—	—
63:01:0000000:31820	1	389852.08	1377622.78	—	—	—	—
63:01:0000000:31820	2	389866.21	1377621.80	—	—	—	—
63:01:0000000:31820	1	387699.36	1377652.37	—	—	—	—
63:01:0000000:31820	2	387634.75	1377660.61	—	—	—	—
63:01:0000000:31820	3	387633.88	1377646.12	—	—	—	—
63:01:0000000:31820	4	387633.01	1377637.85	—	—	—	—
63:01:0000000:31820	1	386962.84	1377679.61	—	—	—	—

63:01:0000000:31820	2	386962.65	1377654.77	_____	_____	_____	_____
63:01:0000000:31820	3	386959.89	1377618.75	_____	_____	_____	_____
63:01:0000000:31820	4	386973.96	1377596.88	_____	_____	_____	_____

Начальник отдела
полное наименование должности

М.П.

подпись

/
инициалы, фамилия

Раздел 9

КАДАСТРОВЫЙ ПЛАН ТЕРРИТОРИИ

Лист № 80раздела 9

Всего листов раздела 9: 995

Всего разделов: 10

Всего листов: 1312

« 27 » июля 2021 г. № 63-00-102/21-255724

Номер кадастрового квартала: 63:01:0906002

Сведения о координатах характерных точек контура объекта недвижимости:

Кадастровый номер здания, сооружения, объекта незавершенного строительства	Номера точек контура	Координаты		Радиус (R)	Средняя квадратическая погрешность определения координат характерных точек контура, м	Глубина, высота, м	
		X	Y			H1	H2
1	2	3	4	5	6	7	8
63:01:0000000:31820	5	386993.94	1377561.33	_____	_____	_____	_____
63:01:0000000:31820	6	387029.72	1377576.74	_____	_____	_____	_____
63:01:0000000:31820	7	387057.27	1377591.58	_____	_____	_____	_____
63:01:0000000:31820	8	387075.55	1377555.88	_____	_____	_____	_____
63:01:0000000:31820	9	387105.74	1377571.50	_____	_____	_____	_____
63:01:0000000:31820	1	387733.93	1377669.71	_____	_____	_____	_____
63:01:0000000:31820	2	387710.34	1377658.30	_____	_____	_____	_____
63:01:0000000:31820	3	387699.36	1377652.37	_____	_____	_____	_____

63:01:0000000:31820	1	387152.66	1377678.53	_____	_____	_____	_____
63:01:0000000:31820	2	387151.92	1377648.08	_____	_____	_____	_____
63:01:0000000:31820	3	387149.01	1377621.66	_____	_____	_____	_____
63:01:0000000:31820	1	388380.40	1377661.75	_____	_____	_____	_____
63:01:0000000:31820	2	388378.08	1377618.14	_____	_____	_____	_____
63:01:0000000:31820	1	388380.40	1377661.75	_____	_____	_____	_____
63:01:0000000:31820	2	388409.76	1377660.04	_____	_____	_____	_____

Начальник отдела
полное наименование должности

М.П.

подпись

/
инициалы, фамилия

Раздел 9

КАДАСТРОВЫЙ ПЛАН ТЕРРИТОРИИ

Лист № 81 раздела 9

Всего листов раздела 9: 995

Всего разделов: 10

Всего листов: 1312

« 27 » июля 2021 г. № 63-00-102/21-255724

Номер кадастрового квартала: 63:01:0906002

Сведения о координатах характерных точек контура объекта недвижимости:

Кадастровый номер здания, сооружения, объекта незавершенного строительства	Номера точек контура	Координаты		Радиус (R)	Средняя квадратическая погрешность определения координат характерных точек контура, м	Глубина, высота, м	
		X	Y			H1	H2
1	2	3	4	5	6	7	8
63:01:0000000:31820	3	388424.40	1377659.32	_____	_____	_____	_____
63:01:0000000:31820	4	388423.95	1377637.81	_____	_____	_____	_____
63:01:0000000:31820	5	388451.88	1377636.24	_____	_____	_____	_____
63:01:0000000:31820	6	388470.79	1377634.81	_____	_____	_____	_____

63:01:0000000:31820	18	388601.37	1377624.52	___	___	___	___
63:01:0000000:31820	1	389962.75	1377638.57	___	___	___	___
63:01:0000000:31820	2	389953.67	1377625.91	___	___	___	___
63:01:0000000:31820	3	389940.40	1377617.22	___	___	___	___
63:01:0000000:31820	1	389962.75	1377638.57	___	___	___	___
63:01:0000000:31820	2	389973.04	1377630.96	___	___	___	___
63:01:0000000:31820	1	387095.95	1377681.44	___	___	___	___
63:01:0000000:31820	2	387119.85	1377638.29	___	___	___	___
63:01:0000000:31820	1	387095.95	1377681.44	___	___	___	___
63:01:0000000:31820	2	387079.69	1377673.26	___	___	___	___
63:01:0000000:31820	3	387056.57	1377662.27	___	___	___	___
63:01:0000000:31820	1	386893.55	1377684.87	___	___	___	___
63:01:0000000:31820	2	386928.27	1377681.93	___	___	___	___
63:01:0000000:31820	3	386962.84	1377679.61	___	___	___	___
63:01:0000000:31820	1	386893.55	1377684.87	___	___	___	___

Начальник отдела
полное наименование должности

М.П.

подпись

/
инициалы, фамилия

Раздел 9

КАДАСТРОВЫЙ ПЛАН ТЕРРИТОРИИ

Лист № 83раздела 9

Всего листов раздела 9: 995

Всего разделов: 10

Всего листов: 1312

« 27 » июля 2021 г. № 63-00-102/21-255724

Номер кадастрового квартала: 63:01:0906002

Сведения о координатах характерных точек контура объекта недвижимости:

Кадастровый номер здания, сооружения, объекта незавершенного строительства	Номера точек контура	Координаты		Радиус (R)	Средняя квадратическая погрешность определения координат характерных точек контура, м	Глубина, высота, м	
		X	Y			H1	H2
1	2	3	4	5	6	7	8
63:01:0000000:31820	2	386893.55	1377684.75	—	—	—	—
63:01:0000000:31820	3	386890.73	1377657.67	—	—	—	—
63:01:0000000:31820	4	386867.79	1377658.29	—	—	—	—
63:01:0000000:31820	5	386848.12	1377648.87	—	—	—	—
63:01:0000000:31820	6	386815.83	1377632.23	—	—	—	—
63:01:0000000:31820	7	386785.70	1377666.68	—	—	—	—
63:01:0000000:31820	1	388309.85	1377669.65	—	—	—	—
63:01:0000000:31820	2	388309.06	1377662.50	—	—	—	—
63:01:0000000:31820	3	388308.30	1377643.15	—	—	—	—
63:01:0000000:31820	4	388307.35	1377630.40	—	—	—	—
63:01:0000000:31820	5	388306.40	1377617.97	—	—	—	—
63:01:0000000:31820	6	388304.78	1377595.38	—	—	—	—
63:01:0000000:31820	7	388302.61	1377562.30	—	—	—	—
63:01:0000000:31820	8	388300.22	1377527.11	—	—	—	—
63:01:0000000:31820	9	388299.14	1377511.54	—	—	—	—

Начальник отдела
_____ /
полное наименование должности

М.П.

_____ /
подпись

_____ /
инициалы, фамилия

Раздел 9

КАДАСТРОВЫЙ ПЛАН ТЕРРИТОРИИ

Лист № 84раздела 9

Всего листов раздела 9: 995

Всего разделов: 10

Всего листов: 1312

« 27 » июля 2021 г. № 63-00-102/21-255724

Номер кадастрового квартала: 63:01:0906002

Сведения о координатах характерных точек контура объекта недвижимости:

Кадастровый номер здания, сооружения, объекта незавершенного строительства	Номера точек контура	Координаты		Радиус (R)	Средняя квадратическая погрешность определения координат характерных точек контура, м	Глубина, высота, м	
		X	Y			H1	H2
1	2	3	4	5	6	7	8
63:01:0000000:31820	10	388297.68	1377491.15	_____	_____	_____	_____
63:01:0000000:31820	11	388296.87	1377480.65	_____	_____	_____	_____
63:01:0000000:31820	12	388309.84	1377473.44	_____	_____	_____	_____
63:01:0000000:31820	13	388308.33	1377457.89	_____	_____	_____	_____
63:01:0000000:31820	14	388306.95	1377438.84	_____	_____	_____	_____
63:01:0000000:31820	15	388306.43	1377432.16	_____	_____	_____	_____
63:01:0000000:31820	1	388309.85	1377669.65	_____	_____	_____	_____
63:01:0000000:31820	2	388380.40	1377661.75	_____	_____	_____	_____
63:01:0000000:31820	1	387203.14	1377688.17	_____	_____	_____	_____
63:01:0000000:31820	2	387194.63	1377684.30	_____	_____	_____	_____
63:01:0000000:31820	3	387167.58	1377672.31	_____	_____	_____	_____
63:01:0000000:31820	4	387152.66	1377678.53	_____	_____	_____	_____
63:01:0000000:31820	1	390034.44	1377652.90	_____	_____	_____	_____
63:01:0000000:31820	2	390019.86	1377635.43	_____	_____	_____	_____
63:01:0000000:31820	3	390003.52	1377615.45	_____	_____	_____	_____

Начальник отдела

полное наименование должности

М.П.

подпись

/

инициалы, фамилия

КАДАСТРОВЫЙ ПЛАН ТЕРРИТОРИИ

Лист № 85раздела 9

Всего листов раздела 9: 995

Всего разделов: 10

Всего листов: 1312

« 27 » июля 2021 г. № 63-00-102/21-255724

Номер кадастрового квартала: 63:01:0906002

Сведения о координатах характерных точек контура объекта недвижимости:

Кадастровый номер здания, сооружения, объекта незавершенного строительства	Номера точек контура	Координаты		Радиус (R)	Средняя квадратическая погрешность определения координат характерных точек контура, м	Глубина, высота, м	
		X	Y			H1	H2
1	2	3	4	5	6	7	8
63:01:0000000:31820	4	389967.27	1377568.48	—	—	—	—
63:01:0000000:31820	1	387154.02	1377696.56	—	—	—	—
63:01:0000000:31820	2	387152.66	1377678.53	—	—	—	—
63:01:0000000:31820	1	387095.95	1377681.44	—	—	—	—
63:01:0000000:31820	2	387127.02	1377697.08	—	—	—	—
63:01:0000000:31820	3	387154.02	1377696.56	—	—	—	—
63:01:0000000:31820	1	387847.34	1377686.88	—	—	—	—
63:01:0000000:31820	2	387820.20	1377680.61	—	—	—	—
63:01:0000000:31820	3	387787.36	1377664.85	—	—	—	—
63:01:0000000:31820	1	387847.34	1377686.88	—	—	—	—
63:01:0000000:31820	2	387846.44	1377674.30	—	—	—	—
63:01:0000000:31820	3	387844.14	1377635.75	—	—	—	—
63:01:0000000:31820	1	389833.77	1377657.33	—	—	—	—
63:01:0000000:31820	2	389830.06	1377611.74	—	—	—	—
63:01:0000000:31820	1	386524.35	1377706.75	—	—	—	—

Начальник отдела
_____ /
полное наименование должности

М.П.

_____ /
подпись

_____ /
инициалы, фамилия

Раздел 9

КАДАСТРОВЫЙ ПЛАН ТЕРРИТОРИИ

Лист № 86раздела 9

Всего листов раздела 9: 995

Всего разделов: 10

Всего листов: 1312

« 27 » июля 2021 г. № 63-00-102/21-255724

Номер кадастрового квартала: 63:01:0906002

Сведения о координатах характерных точек контура объекта недвижимости:

Кадастровый номер здания, сооружения, объекта незавершенного строительства	Номера точек контура	Координаты		Радиус (R)	Средняя квадратическая погрешность определения координат характерных точек контура, м	Глубина, высота, м	
		X	Y			H1	H2
1	2	3	4	5	6	7	8
63:01:0000000:31820	2	386523.75	1377700.04	_____	_____	_____	_____
63:01:0000000:31820	1	386524.35	1377706.75	_____	_____	_____	_____
63:01:0000000:31820	2	386529.24	1377706.50	_____	_____	_____	_____
63:01:0000000:31820	3	386541.29	1377705.76	_____	_____	_____	_____
63:01:0000000:31820	4	386546.03	1377705.63	_____	_____	_____	_____
63:01:0000000:31820	5	386543.96	1377683.49	_____	_____	_____	_____
63:01:0000000:31820	6	386533.80	1377674.43	_____	_____	_____	_____
63:01:0000000:31820	7	386532.43	1377645.18	_____	_____	_____	_____
63:01:0000000:31820	1	386502.66	1377707.83	_____	_____	_____	_____
63:01:0000000:31820	2	386501.93	1377698.93	_____	_____	_____	_____
63:01:0000000:31820	3	386500.46	1377646.22	_____	_____	_____	_____
63:01:0000000:31820	4	386498.71	1377599.30	_____	_____	_____	_____

63:01:0000000:31820	1	386502.66	1377707.83	_____	_____	_____	_____
63:01:0000000:31820	2	386524.35	1377706.75	_____	_____	_____	_____
63:01:0000000:31820	1	389813.23	1377658.94	_____	_____	_____	_____

Начальник отдела
полное наименование должности

М.П.

подпись

/
инициалы, фамилия

Раздел 9

КАДАСТРОВЫЙ ПЛАН ТЕРРИТОРИИ

Лист № 87раздела 9

Всего листов раздела 9: 995

Всего разделов: 10

Всего листов: 1312

« 27 » июля 2021 г. № 63-00-102/21-255724

Номер кадастрового квартала: 63:01:0906002

Сведения о координатах характерных точек контура объекта недвижимости:

Кадастровый номер здания, сооружения, объекта незавершенного строительства	Номера точек контура	Координаты		Радиус (R)	Средняя квадратическая погрешность определения координат характерных точек контура, м	Глубина, высота, м	
		X	Y			H1	H2
1	2	3	4	5	6	7	8
63:01:0000000:31820	2	389833.77	1377657.33	_____	_____	_____	_____
63:01:0000000:31820	1	389658.63	1377662.25	_____	_____	_____	_____
63:01:0000000:31820	2	389658.39	1377637.78	_____	_____	_____	_____
63:01:0000000:31820	3	389656.74	1377620.99	_____	_____	_____	_____
63:01:0000000:31820	1	389962.75	1377638.57	_____	_____	_____	_____
63:01:0000000:31820	2	389980.42	1377659.39	_____	_____	_____	_____
63:01:0000000:31820	3	389991.25	1377653.39	_____	_____	_____	_____
63:01:0000000:31820	1	386525.15	1377715.72	_____	_____	_____	_____

63:01:0000000:31820	2	386524.35	1377706.75	_____	_____	_____	_____
63:01:0000000:31820	1	386801.23	1377712.59	_____	_____	_____	_____
63:01:0000000:31820	2	386800.52	1377695.78	_____	_____	_____	_____
63:01:0000000:31820	1	386788.73	1377713.76	_____	_____	_____	_____
63:01:0000000:31820	2	386801.23	1377712.59	_____	_____	_____	_____
63:01:0000000:31820	1	387056.57	1377662.27	_____	_____	_____	_____
63:01:0000000:31820	2	387033.30	1377711.31	_____	_____	_____	_____

Начальник отдела
полное наименование должности

М.П.

подпись

/
инициалы, фамилия

Раздел 9

КАДАСТРОВЫЙ ПЛАН ТЕРРИТОРИИ

Лист № 88 раздела 9

Всего листов раздела 9: 995

Всего разделов: 10

Всего листов: 1312

« 27 » июля 2021 г. № 63-00-102/21-255724

Номер кадастрового квартала: 63:01:0906002

Сведения о координатах характерных точек контура объекта недвижимости:

Кадастровый номер здания, сооружения, объекта незавершенного строительства	Номера точек контура	Координаты		Радиус (R)	Средняя квадратическая погрешность определения координат характерных точек контура, м	Глубина, высота, м	
		X	Y			H1	H2
1	2	3	4	5	6	7	8
63:01:0000000:31820	3	387013.71	1377703.14	_____	_____	_____	_____
63:01:0000000:31820	4	386995.41	1377694.62	_____	_____	_____	_____
63:01:0000000:31820	5	386978.98	1377686.96	_____	_____	_____	_____
63:01:0000000:31820	6	386962.84	1377679.61	_____	_____	_____	_____

63:01:0000000:31820	2	387512	1377696.07	___	___	___	___
63:01:0000000:31820	3	387553.36	1377692.85	___	___	___	___
63:01:0000000:31820	4	387601.24	1377689.47	___	___	___	___
63:01:0000000:31820	5	387600.28	1377667.71	___	___	___	___
63:01:0000000:31820	6	387600.50	1377659.55	___	___	___	___
63:01:0000000:31820	7	387601.39	1377636.75	___	___	___	___
63:01:0000000:31820	8	387633.01	1377637.85	___	___	___	___
63:01:0000000:31820	1	389868.91	1377673	___	___	___	___
63:01:0000000:31820	2	389868.19	1377648.22	___	___	___	___
63:01:0000000:31820	3	389866.21	1377621.80	___	___	___	___
63:01:0000000:31820	1	389856.92	1377673.93	___	___	___	___
63:01:0000000:31820	2	389868.91	1377673	___	___	___	___
63:01:0000000:31820	1	387404.93	1377712.89	___	___	___	___
63:01:0000000:31820	2	387402.55	1377690.04	___	___	___	___
63:01:0000000:31820	3	387401.28	1377651.58	___	___	___	___

Начальник отдела
полное наименование должности

М.П.

подпись

/
инициалы, фамилия

Раздел 9

КАДАСТРОВЫЙ ПЛАН ТЕРРИТОРИИ

Лист № 90 раздела 9

Всего листов раздела 9: 995

Всего разделов: 10

Всего листов: 1312

« 27 » июля 2021 г. № 63-00-102/21-255724

Номер кадастрового квартала: 63:01:0906002

Сведения о координатах характерных точек контура объекта недвижимости:

Кадастровый номер здания, сооружения, объекта незавершенного строительства	Номера точек контура	Координаты		Радиус (R)	Средняя квадратическая погрешность определения координат характерных точек контура, м	Глубина, высота, м	
		X	Y			H1	H2
1	2	3	4	5	6	7	8
63:01:0000000:31820	4	387403.77	1377611.38	—	—	—	—
63:01:0000000:31820	1	387404.93	1377712.89	—	—	—	—
63:01:0000000:31820	2	387434.12	1377710.42	—	—	—	—
63:01:0000000:31820	3	387458.82	1377708.62	—	—	—	—
63:01:0000000:31820	4	387481.53	1377706.97	—	—	—	—
63:01:0000000:31820	1	386893.44	1377721.67	—	—	—	—
63:01:0000000:31820	2	386893.55	1377684.87	—	—	—	—
63:01:0000000:31820	1	386802.04	1377723.67	—	—	—	—
63:01:0000000:31820	2	386801.23	1377712.59	—	—	—	—
63:01:0000000:31820	1	389835.69	1377679.90	—	—	—	—
63:01:0000000:31820	2	389833.77	1377657.33	—	—	—	—
63:01:0000000:31820	1	389554.08	1377684.48	—	—	—	—
63:01:0000000:31820	2	389553.14	1377671.42	—	—	—	—
63:01:0000000:31820	3	389551.36	1377646.23	—	—	—	—
63:01:0000000:31820	4	389550.24	1377633.41	—	—	—	—

Начальник отдела

М.П.

/ _____

полное наименование должности

подпись

инициалы, фамилия

Раздел 9

КАДАСТРОВЫЙ ПЛАН ТЕРРИТОРИИ

Лист № 91раздела 9

Всего листов раздела 9: 995

Всего разделов: 10

Всего листов: 1312

« 27 » июля 2021 г. № 63-00-102/21-255724

Номер кадастрового квартала: 63:01:0906002

Сведения о координатах характерных точек контура объекта недвижимости:

Кадастровый номер здания, сооружения, объекта незавершенного строительства	Номера точек контура	Координаты		Радиус (R)	Средняя квадратическая погрешность определения координат характерных точек контура, м	Глубина, высота, м	
		X	Y			H1	H2
1	2	3	4	5	6	7	8
63:01:0000000:31820	5	389572.51	1377626.61	_____	_____	_____	_____
63:01:0000000:31820	6	389583.38	1377624.89	_____	_____	_____	_____
63:01:0000000:31820	7	389610.82	1377624.42	_____	_____	_____	_____
63:01:0000000:31820	8	389624.32	1377623.47	_____	_____	_____	_____
63:01:0000000:31820	9	389656.74	1377620.99	_____	_____	_____	_____
63:01:0000000:31820	1	389821.18	1377680.74	_____	_____	_____	_____
63:01:0000000:31820	2	389835.69	1377679.90	_____	_____	_____	_____
63:01:0000000:31820	1	389892.41	1377681.03	_____	_____	_____	_____
63:01:0000000:31820	2	389932.68	1377678.23	_____	_____	_____	_____
63:01:0000000:31820	3	389944.36	1377677.80	_____	_____	_____	_____
63:01:0000000:31820	4	389944.05	1377668.31	_____	_____	_____	_____
63:01:0000000:31820	1	389855.60	1377683.28	_____	_____	_____	_____
63:01:0000000:31820	2	389870.38	1377681.45	_____	_____	_____	_____
63:01:0000000:31820	3	389868.91	1377673	_____	_____	_____	_____
63:01:0000000:31820	1	390006.03	1377684.24	_____	_____	_____	_____

Начальник отдела

полное наименование должности

М.П.

подпись

_____ /

инициалы, фамилия

КАДАСТРОВЫЙ ПЛАН ТЕРРИТОРИИ

Лист № 92раздела 9

Всего листов раздела 9: 995

Всего разделов: 10

Всего листов: 1312

« 27 » июля 2021 г. № 63-00-102/21-255724

Номер кадастрового квартала: 63:01:0906002

Сведения о координатах характерных точек контура объекта недвижимости:

Кадастровый номер здания, сооружения, объекта незавершенного строительства	Номера точек контура	Координаты		Радиус (R)	Средняя квадратическая погрешность определения координат характерных точек контура, м	Глубина, высота, м	
		X	Y			H1	H2
1	2	3	4	5	6	7	8
63:01:0000000:31820	2	390034.44	1377652.90	—	—	—	—
63:01:0000000:31820	1	390016.10	1377696.45	—	—	—	—
63:01:0000000:31820	2	390006.03	1377684.24	—	—	—	—
63:01:0000000:31820	1	388218.64	1377724.81	—	—	—	—
63:01:0000000:31820	2	388217.22	1377709.50	—	—	—	—
63:01:0000000:31820	3	388215.18	1377688.04	—	—	—	—
63:01:0000000:31820	4	388213.68	1377664.82	—	—	—	—
63:01:0000000:31820	5	388212.45	1377649.78	—	—	—	—
63:01:0000000:31820	6	388223.20	1377647.97	—	—	—	—
63:01:0000000:31820	7	388220.90	1377626.02	—	—	—	—
63:01:0000000:31820	8	388210.83	1377626.26	—	—	—	—
63:01:0000000:31820	9	388208.63	1377603.87	—	—	—	—
63:01:0000000:31820	10	388206.38	1377577.80	—	—	—	—
63:01:0000000:31820	11	388204.71	1377554.32	—	—	—	—
63:01:0000000:31820	12	388203.20	1377533.04	—	—	—	—

Начальник отдела
_____ /
полное наименование должности

М.П.

_____ /
подпись

_____ /
инициалы, фамилия

Раздел 9

КАДАСТРОВЫЙ ПЛАН ТЕРРИТОРИИ

Лист № 93раздела 9

Всего листов раздела 9: 995

Всего разделов: 10

Всего листов: 1312

« 27 » июля 2021 г. № 63-00-102/21-255724

Номер кадастрового квартала: 63:01:0906002

Сведения о координатах характерных точек контура объекта недвижимости:

Кадастровый номер здания, сооружения, объекта незавершенного строительства	Номера точек контура	Координаты		Радиус (R)	Средняя квадратическая погрешность определения координат характерных точек контура, м	Глубина, высота, м	
		X	Y			H1	H2
1	2	3	4	5	6	7	8
63:01:0000000:31820	13	388202.49	1377526.61	_____	_____	_____	_____
63:01:0000000:31820	1	389837.03	1377703.67	_____	_____	_____	_____
63:01:0000000:31820	2	389835.69	1377679.90	_____	_____	_____	_____
63:01:0000000:31820	1	389837.03	1377703.67	_____	_____	_____	_____
63:01:0000000:31820	2	389812.70	1377702.04	_____	_____	_____	_____
63:01:0000000:31820	1	388178.90	1377728.99	_____	_____	_____	_____
63:01:0000000:31820	2	388177.94	1377718.63	_____	_____	_____	_____
63:01:0000000:31820	3	388176.39	1377701.16	_____	_____	_____	_____
63:01:0000000:31820	4	388173.73	1377675.17	_____	_____	_____	_____
63:01:0000000:31820	1	388178.90	1377728.99	_____	_____	_____	_____
63:01:0000000:31820	2	388180.52	1377728.84	_____	_____	_____	_____
63:01:0000000:31820	3	388200.55	1377727.07	_____	_____	_____	_____

63:01:0000000:31820	4	388218.64	1377724.81	_____	_____	_____	_____
63:01:0000000:31820	1	388162.25	1377730.39	_____	_____	_____	_____
63:01:0000000:31820	2	388178.90	1377728.99	_____	_____	_____	_____

Начальник отдела
полное наименование должности

М.П.

подпись

/
инициалы, фамилия

Раздел 9

КАДАСТРОВЫЙ ПЛАН ТЕРРИТОРИИ

Лист № 94раздела 9

Всего листов раздела 9: 995

Всего разделов: 10

Всего листов: 1312

« 27 » июля 2021 г. № 63-00-102/21-255724

Номер кадастрового квартала: 63:01:0906002

Сведения о координатах характерных точек контура объекта недвижимости:

Кадастровый номер здания, сооружения, объекта незавершенного строительства	Номера точек контура	Координаты		Радиус (R)	Средняя квадратическая погрешность определения координат характерных точек контура, м	Глубина, высота, м	
		X	Y			H1	H2
1	2	3	4	5	6	7	8
63:01:0000000:31820	1	387206.56	1377749.95	_____	_____	_____	_____
63:01:0000000:31820	2	387197.70	1377745.59	_____	_____	_____	_____
63:01:0000000:31820	3	387173.69	1377733.80	_____	_____	_____	_____
63:01:0000000:31820	4	387155.25	1377723.88	_____	_____	_____	_____
63:01:0000000:31820	5	387154.02	1377696.56	_____	_____	_____	_____
63:01:0000000:31820	1	387408.68	1377748.32	_____	_____	_____	_____
63:01:0000000:31820	2	387408.27	1377737.66	_____	_____	_____	_____
63:01:0000000:31820	3	387404.93	1377712.89	_____	_____	_____	_____

63:01:0000000:31820	1	387408.68	1377748.32	_____	_____	_____	_____
63:01:0000000:31820	2	387381.38	1377745.94	_____	_____	_____	_____
63:01:0000000:31820	3	387371.71	1377741.43	_____	_____	_____	_____
63:01:0000000:31820	4	387348.76	1377729.88	_____	_____	_____	_____
63:01:0000000:31820	5	387338.31	1377724.88	_____	_____	_____	_____
63:01:0000000:31820	6	387324.12	1377707.90	_____	_____	_____	_____
63:01:0000000:31820	7	387323.04	1377693.47	_____	_____	_____	_____

Начальник отдела
полное наименование должности

М.П.

подпись

/
инициалы, фамилия

Раздел 9

КАДАСТРОВЫЙ ПЛАН ТЕРРИТОРИИ

Лист № 95 раздела 9

Всего листов раздела 9: 995

Всего разделов: 10

Всего листов: 1312

« 27 » июля 2021 г. № 63-00-102/21-255724

Номер кадастрового квартала: 63:01:0906002

Сведения о координатах характерных точек контура объекта недвижимости:

Кадастровый номер здания, сооружения, объекта незавершенного строительства	Номера точек контура	Координаты		Радиус (R)	Средняя квадратическая погрешность определения координат характерных точек контура, м	Глубина, высота, м	
		X	Y			H1	H2
1	2	3	4	5	6	7	8
63:01:0000000:31820	8	387321.16	1377668.59	_____	_____	_____	_____
63:01:0000000:31820	9	387320.10	1377656.59	_____	_____	_____	_____
63:01:0000000:31820	1	389968.81	1377713.78	_____	_____	_____	_____
63:01:0000000:31820	2	389984.19	1377702.44	_____	_____	_____	_____

63:01:0000000:31820	8	386658.60	1377650.21	___	___	___	___
63:01:0000000:31820	9	386655.44	1377618.63	___	___	___	___
63:01:0000000:31820	1	390030.41	1377722.65	___	___	___	___
63:01:0000000:31820	2	390043.62	1377713.67	___	___	___	___
63:01:0000000:31820	3	390066.31	1377694.45	___	___	___	___
63:01:0000000:31820	4	390063.38	1377690.85	___	___	___	___
63:01:0000000:31820	5	390034.44	1377652.90	___	___	___	___
63:01:0000000:31820	1	389977.23	1377723.81	___	___	___	___
63:01:0000000:31820	2	389968.81	1377713.78	___	___	___	___
63:01:0000000:31820	1	388218.98	1377754.63	___	___	___	___
63:01:0000000:31820	2	388218.49	1377747.50	___	___	___	___
63:01:0000000:31820	3	388228.56	1377745.34	___	___	___	___
63:01:0000000:31820	4	388227.21	1377725.10	___	___	___	___
63:01:0000000:31820	5	388218.64	1377724.81	___	___	___	___
63:01:0000000:31820	1	388218.98	1377754.63	___	___	___	___

Начальник отдела

М.П.

/ _____
инициалы, фамилия

Раздел 9

КАДАСТРОВЫЙ ПЛАН ТЕРРИТОРИИ

Лист № 97раздела 9

Всего листов раздела 9: 995

Всего разделов: 10

Всего листов: 1312

« 27 » июля 2021 г. № 63-00-102/21-255724

Номер кадастрового квартала: 63:01:0906002

Сведения о координатах характерных точек контура объекта недвижимости:

Кадастровый номер здания, сооружения, объекта незавершенного строительства	Номера точек контура	Координаты		Радиус (R)	Средняя квадратическая погрешность определения координат характерных точек контура, м	Глубина, высота, м	
		X	Y			H1	H2
1	2	3	4	5	6	7	8
63:01:0000000:31820	2	388221.44	1377754.27	—	—	—	—
63:01:0000000:31820	1	389945.20	1377733.13	—	—	—	—
63:01:0000000:31820	2	389968.81	1377713.78	—	—	—	—
63:01:0000000:31820	1	390006.28	1377741.37	—	—	—	—
63:01:0000000:31820	2	390030.41	1377722.65	—	—	—	—
63:01:0000000:31820	1	389954.79	1377742.64	—	—	—	—
63:01:0000000:31820	2	389945.20	1377733.13	—	—	—	—
63:01:0000000:31820	1	389827.30	1377744.76	—	—	—	—
63:01:0000000:31820	2	389839.39	1377742.71	—	—	—	—
63:01:0000000:31820	3	389837.03	1377703.67	—	—	—	—
63:01:0000000:31820	1	390050.44	1377744.94	—	—	—	—
63:01:0000000:31820	2	390038.94	1377731.85	—	—	—	—
63:01:0000000:31820	3	390030.41	1377722.65	—	—	—	—
63:01:0000000:31820	1	390050.44	1377744.94	—	—	—	—
63:01:0000000:31820	2	390061.05	1377737.56	—	—	—	—

Начальник отдела

М.П.

/ _____

инициалы, фамилия

Раздел 9

КАДАСТРОВЫЙ ПЛАН ТЕРРИТОРИИ

Лист № 98раздела 9

Всего листов раздела 9: 995

Всего разделов: 10

Всего листов: 1312

« 27 » июля 2021 г. № 63-00-102/21-255724

Номер кадастрового квартала: 63:01:0906002

Сведения о координатах характерных точек контура объекта недвижимости:

Кадастровый номер здания, сооружения, объекта незавершенного строительства	Номера точек контура	Координаты		Радиус (R)	Средняя квадратическая погрешность определения координат характерных точек контура, м	Глубина, высота, м	
		X	Y			H1	H2
1	2	3	4	5	6	7	8
63:01:0000000:31820	1	390012.98	1377749.49	—	—	—	—
63:01:0000000:31820	2	390006.28	1377741.37	—	—	—	—
63:01:0000000:31820	1	387293.17	1377795.22	—	—	—	—
63:01:0000000:31820	2	387291.09	1377744.76	—	—	—	—
63:01:0000000:31820	3	387288.47	1377694.89	—	—	—	—
63:01:0000000:31820	4	387286.12	1377646.14	—	—	—	—
63:01:0000000:31820	5	387282.17	1377592.21	—	—	—	—
63:01:0000000:31820	6	387278.56	1377541.08	—	—	—	—
63:01:0000000:31820	7	387276.70	1377495.55	—	—	—	—
63:01:0000000:31820	8	387275.83	1377479.34	—	—	—	—
63:01:0000000:31820	9	387274.14	1377449.03	—	—	—	—
63:01:0000000:31820	1	387150.63	1377799.47	—	—	—	—
63:01:0000000:31820	2	387148.37	1377757.98	—	—	—	—
63:01:0000000:31820	3	387146.63	1377731.23	—	—	—	—
63:01:0000000:31820	1	386502.66	1377707.83	—	—	—	—

Начальник отдела

полное наименование должности

М.П.

подпись

_____ / _____

инициалы, фамилия

КАДАСТРОВЫЙ ПЛАН ТЕРРИТОРИИ

Лист № 99раздела 9

Всего листов раздела 9: 995

Всего разделов: 10

Всего листов: 1312

« 27 » июля 2021 г. № 63-00-102/21-255724

Номер кадастрового квартала: 63:01:0906002

Сведения о координатах характерных точек контура объекта недвижимости:

Кадастровый номер здания, сооружения, объекта незавершенного строительства	Номера точек контура	Координаты		Радиус (R)	Средняя квадратическая погрешность определения координат характерных точек контура, м	Глубина, высота, м	
		X	Y			H1	H2
1	2	3	4	5	6	7	8
63:01:0000000:31820	2	386505.46	1377742.49	—	—	—	—
63:01:0000000:31820	3	386507.53	1377779.38	—	—	—	—
63:01:0000000:31820	4	386509.97	1377811.58	—	—	—	—
63:01:0000000:31820	5	386531.66	1377808.27	—	—	—	—
63:01:0000000:31820	1	387578.91	1377797.96	—	—	—	—
63:01:0000000:31820	2	387601.26	1377796.23	—	—	—	—
63:01:0000000:31820	3	387622.80	1377794.93	—	—	—	—
63:01:0000000:31820	1	389560.30	1377769.45	—	—	—	—
63:01:0000000:31820	2	389558.30	1377732.49	—	—	—	—
63:01:0000000:31820	3	389556.83	1377716.38	—	—	—	—
63:01:0000000:31820	4	389587.45	1377713.99	—	—	—	—
63:01:0000000:31820	1	389977.88	1377763.66	—	—	—	—
63:01:0000000:31820	2	390006.28	1377741.37	—	—	—	—
63:01:0000000:31820	1	389981.96	1377768.79	—	—	—	—
63:01:0000000:31820	2	389977.88	1377763.66	—	—	—	—

Начальник отдела
_____ /
полное наименование должности

М.П.

_____ /
подпись

_____ /
инициалы, фамилия

Раздел 9

КАДАСТРОВЫЙ ПЛАН ТЕРРИТОРИИ

Лист № 100раздела 9

Всего листов раздела 9: 995

Всего разделов: 10

Всего листов: 1312

« 27 » июля 2021 г. № 63-00-102/21-255724

Номер кадастрового квартала: 63:01:0906002

Сведения о координатах характерных точек контура объекта недвижимости:

Кадастровый номер здания, сооружения, объекта незавершенного строительства	Номера точек контура	Координаты		Радиус (R)	Средняя квадратическая погрешность определения координат характерных точек контура, м	Глубина, высота, м	
		X	Y			H1	H2
1	2	3	4	5	6	7	8
63:01:0000000:31820	1	390068.53	1377769.96	_____	_____	_____	_____
63:01:0000000:31820	2	390050.44	1377744.94	_____	_____	_____	_____
63:01:0000000:31820	1	390068.53	1377769.96	_____	_____	_____	_____
63:01:0000000:31820	2	390079.68	1377762.08	_____	_____	_____	_____
63:01:0000000:31820	1	389992.68	1377771.34	_____	_____	_____	_____
63:01:0000000:31820	2	389981.96	1377768.79	_____	_____	_____	_____
63:01:0000000:31820	1	387352.44	1377811.21	_____	_____	_____	_____
63:01:0000000:31820	2	387348.61	1377791.91	_____	_____	_____	_____
63:01:0000000:31820	3	387321.99	1377795.43	_____	_____	_____	_____
63:01:0000000:31820	4	387293.17	1377795.22	_____	_____	_____	_____
63:01:0000000:31820	1	389980.83	1377777.96	_____	_____	_____	_____
63:01:0000000:31820	2	389981.96	1377768.79	_____	_____	_____	_____

63:01:0000000:31820	1	387681.36	1377825.24	_____	_____	_____	_____
63:01:0000000:31820	2	387693.48	1377824.56	_____	_____	_____	_____
63:01:0000000:31820	1	390000	1377790.96	_____	_____	_____	_____

Начальник отдела
полное наименование должности

М.П.

подпись

/
инициалы, фамилия

Раздел 9

КАДАСТРОВЫЙ ПЛАН ТЕРРИТОРИИ

Лист № 101 раздела 9

Всего листов раздела 9: 995

Всего разделов: 10

Всего листов: 1312

« 27 » июля 2021 г. № 63-00-102/21-255724

Номер кадастрового квартала: 63:01:0906002

Сведения о координатах характерных точек контура объекта недвижимости:

Кадастровый номер здания, сооружения, объекта незавершенного строительства	Номера точек контура	Координаты		Радиус (R)	Средняя квадратическая погрешность определения координат характерных точек контура, м	Глубина, высота, м	
		X	Y			H1	H2
1	2	3	4	5	6	7	8
63:01:0000000:31820	2	389981.96	1377768.79	_____	_____	_____	_____
63:01:0000000:31820	1	387656.52	1377827.23	_____	_____	_____	_____
63:01:0000000:31820	2	387681.36	1377825.24	_____	_____	_____	_____
63:01:0000000:31820	1	387190.42	1377839.11	_____	_____	_____	_____
63:01:0000000:31820	2	387216.20	1377837.74	_____	_____	_____	_____
63:01:0000000:31820	3	387241.36	1377836.41	_____	_____	_____	_____
63:01:0000000:31820	4	387238.10	1377809	_____	_____	_____	_____
63:01:0000000:31820	5	387226.28	1377809.92	_____	_____	_____	_____

63:01:0000000:31820	6	387220.87	1377794.44	_____	_____	_____	_____
63:01:0000000:31820	1	387190.42	1377839.11	_____	_____	_____	_____
63:01:0000000:31820	2	387190.30	1377827.70	_____	_____	_____	_____
63:01:0000000:31820	1	389654.28	1377803.59	_____	_____	_____	_____
63:01:0000000:31820	2	389653.23	1377793.32	_____	_____	_____	_____
63:01:0000000:31820	1	389654.28	1377803.59	_____	_____	_____	_____
63:01:0000000:31820	2	389678.47	1377800.87	_____	_____	_____	_____

Начальник отдела
полное наименование должности

М.П.

подпись

/
инициалы, фамилия

Раздел 9

КАДАСТРОВЫЙ ПЛАН ТЕРРИТОРИИ

Лист № 102 раздела 9

Всего листов раздела 9: 995

Всего разделов: 10

Всего листов: 1312

« 27 » июля 2021 г. № 63-00-102/21-255724

Номер кадастрового квартала: 63:01:0906002

Сведения о координатах характерных точек контура объекта недвижимости:

Кадастровый номер здания, сооружения, объекта незавершенного строительства	Номера точек контура	Координаты		Радиус (R)	Средняя квадратическая погрешность определения координат характерных точек контура, м	Глубина, высота, м	
		X	Y			H1	H2
1	2	3	4	5	6	7	8
63:01:0000000:31820	3	389695.35	1377799.04	_____	_____	_____	_____
63:01:0000000:31820	4	389695.81	1377798.99	_____	_____	_____	_____
63:01:0000000:31820	5	389725.08	1377792.07	_____	_____	_____	_____
63:01:0000000:31820	6	389744.76	1377790.91	_____	_____	_____	_____

63:01:0000000:31820	5	389914.31	1377759.75	___	___	___	___
63:01:0000000:31820	6	389945.20	1377733.13	___	___	___	___
63:01:0000000:31820	1	389571.26	1377808.57	___	___	___	___
63:01:0000000:31820	2	389570.90	1377796.06	___	___	___	___
63:01:0000000:31820	1	389571.26	1377808.57	___	___	___	___
63:01:0000000:31820	2	389598.62	1377806.91	___	___	___	___
63:01:0000000:31820	3	389623.31	1377805.43	___	___	___	___
63:01:0000000:31820	4	389629.83	1377805.09	___	___	___	___
63:01:0000000:31820	5	389654.28	1377803.59	___	___	___	___
63:01:0000000:31820	1	386857.12	1377849.81	___	___	___	___
63:01:0000000:31820	2	386855.81	1377824.42	___	___	___	___
63:01:0000000:31820	3	386853.48	1377785.35	___	___	___	___
63:01:0000000:31820	1	386857.12	1377849.81	___	___	___	___
63:01:0000000:31820	2	386903.80	1377846.68	___	___	___	___
63:01:0000000:31820	1	387154.54	1377851.96	___	___	___	___

Начальник отдела

М.П.

/ _____
инициалы, фамилия

Раздел 9

КАДАСТРОВЫЙ ПЛАН ТЕРРИТОРИИ

Лист № 104раздела 9

Всего листов раздела 9: 995

Всего разделов: 10

Всего листов: 1312

« 27 » июля 2021 г. № 63-00-102/21-255724

Номер кадастрового квартала: 63:01:0906002

Сведения о координатах характерных точек контура объекта недвижимости:

Кадастровый номер здания, сооружения, объекта незавершенного строительства	Номера точек контура	Координаты		Радиус (R)	Средняя квадратическая погрешность определения координат характерных точек контура, м	Глубина, высота, м	
		X	Y			H1	H2
1	2	3	4	5	6	7	8
63:01:0000000:31820	2	387161.92	1377843.32	—	—	—	—
63:01:0000000:31820	3	387190.42	1377839.11	—	—	—	—
63:01:0000000:31820	1	387154.54	1377851.96	—	—	—	—
63:01:0000000:31820	2	387153.16	1377825.22	—	—	—	—
63:01:0000000:31820	3	387150.57	1377799.54	—	—	—	—
63:01:0000000:31820	1	387296.30	1377850.02	—	—	—	—
63:01:0000000:31820	2	387316.69	1377849.12	—	—	—	—
63:01:0000000:31820	3	387315.20	1377828.56	—	—	—	—
63:01:0000000:31820	1	387296.30	1377850.02	—	—	—	—
63:01:0000000:31820	2	387293.17	1377795.22	—	—	—	—
63:01:0000000:31820	1	387485.68	1377861.34	—	—	—	—
63:01:0000000:31820	2	387485.84	1377838.72	—	—	—	—
63:01:0000000:31820	3	387503.84	1377836.85	—	—	—	—
63:01:0000000:31820	4	387518.65	1377835.79	—	—	—	—
63:01:0000000:31820	5	387536.84	1377834.61	—	—	—	—

Начальник отдела

М.П.

/ _____

полное наименование должности

подпись

инициалы, фамилия

Раздел 9

КАДАСТРОВЫЙ ПЛАН ТЕРРИТОРИИ

Лист № 105раздела 9

Всего листов раздела 9: 995

Всего разделов: 10

Всего листов: 1312

« 27 » июля 2021 г. № 63-00-102/21-255724

Номер кадастрового квартала: 63:01:0906002

Сведения о координатах характерных точек контура объекта недвижимости:

Кадастровый номер здания, сооружения, объекта незавершенного строительства	Номера точек контура	Координаты		Радиус (R)	Средняя квадратическая погрешность определения координат характерных точек контура, м	Глубина, высота, м	
		X	Y			H1	H2
1	2	3	4	5	6	7	8
63:01:0000000:31820	6	387549.45	1377833.80	_____	_____	_____	_____
63:01:0000000:31820	7	387547.68	1377800.37	_____	_____	_____	_____
63:01:0000000:31820	8	387578.90	1377798.04	_____	_____	_____	_____
63:01:0000000:31820	1	387485.68	1377861.34	_____	_____	_____	_____
63:01:0000000:31820	2	387521.95	1377858.85	_____	_____	_____	_____
63:01:0000000:31820	1	390113.55	1377823.21	_____	_____	_____	_____
63:01:0000000:31820	2	390101.81	1377809.18	_____	_____	_____	_____
63:01:0000000:31820	3	390079.64	1377782.40	_____	_____	_____	_____
63:01:0000000:31820	4	390068.53	1377769.96	_____	_____	_____	_____
63:01:0000000:31820	1	388220	1377853.62	_____	_____	_____	_____
63:01:0000000:31820	2	388219.17	1377836.50	_____	_____	_____	_____
63:01:0000000:31820	3	388210.99	1377823.79	_____	_____	_____	_____
63:01:0000000:31820	4	388210.48	1377800.95	_____	_____	_____	_____
63:01:0000000:31820	5	388210.39	1377790.49	_____	_____	_____	_____
63:01:0000000:31820	6	388207.18	1377759.28	_____	_____	_____	_____

Начальник отдела

полное наименование должности

М.П.

подпись

_____ /

инициалы, фамилия

КАДАСТРОВЫЙ ПЛАН ТЕРРИТОРИИ

Лист № 106раздела 9

Всего листов раздела 9: 995

Всего разделов: 10

Всего листов: 1312

« 27 » июля 2021 г. № 63-00-102/21-255724

Номер кадастрового квартала: 63:01:0906002

Сведения о координатах характерных точек контура объекта недвижимости:

Кадастровый номер здания, сооружения, объекта незавершенного строительства	Номера точек контура	Координаты		Радиус (R)	Средняя квадратическая погрешность определения координат характерных точек контура, м	Глубина, высота, м	
		X	Y			H1	H2
1	2	3	4	5	6	7	8
63:01:0000000:31820	7	388206.96	1377756.35	—	—	—	—
63:01:0000000:31820	8	388218.98	1377754.63	—	—	—	—
63:01:0000000:31820	1	388224.64	1377853.74	—	—	—	—
63:01:0000000:31820	2	388224.15	1377844.16	—	—	—	—
63:01:0000000:31820	3	388222.83	1377814.17	—	—	—	—
63:01:0000000:31820	4	388222.20	1377807.02	—	—	—	—
63:01:0000000:31820	5	388221.99	1377797.62	—	—	—	—
63:01:0000000:31820	6	388221.15	1377786.69	—	—	—	—
63:01:0000000:31820	7	388219.89	1377767.55	—	—	—	—
63:01:0000000:31820	8	388218.98	1377754.63	—	—	—	—
63:01:0000000:31820	1	388224.64	1377853.74	—	—	—	—
63:01:0000000:31820	2	388220	1377853.62	—	—	—	—
63:01:0000000:31820	1	387485.53	1377865.44	—	—	—	—
63:01:0000000:31820	2	387485.68	1377861.34	—	—	—	—
63:01:0000000:31820	1	388169.38	1377855.96	—	—	—	—

Начальник отдела
_____ /
полное наименование должности

М.П.

_____ /
подпись

_____ /
инициалы, фамилия

Раздел 9

КАДАСТРОВЫЙ ПЛАН ТЕРРИТОРИИ

Лист № 107раздела 9

Всего листов раздела 9: 995

Всего разделов: 10

Всего листов: 1312

« 27 » июля 2021 г. № 63-00-102/21-255724

Номер кадастрового квартала: 63:01:0906002

Сведения о координатах характерных точек контура объекта недвижимости:

Кадастровый номер здания, сооружения, объекта незавершенного строительства	Номера точек контура	Координаты		Радиус (R)	Средняя квадратическая погрешность определения координат характерных точек контура, м	Глубина, высота, м	
		X	Y			H1	H2
1	2	3	4	5	6	7	8
63:01:0000000:31820	2	388189.08	1377854.36	_____	_____	_____	_____
63:01:0000000:31820	3	388209.56	1377853.33	_____	_____	_____	_____
63:01:0000000:31820	4	388220	1377853.62	_____	_____	_____	_____
63:01:0000000:31820	1	387419.18	1377867.19	_____	_____	_____	_____
63:01:0000000:31820	2	387417.79	1377851.59	_____	_____	_____	_____
63:01:0000000:31820	3	387416.79	1377837.13	_____	_____	_____	_____
63:01:0000000:31820	4	387414.55	1377813.95	_____	_____	_____	_____
63:01:0000000:31820	5	387413.29	1377801.35	_____	_____	_____	_____
63:01:0000000:31820	6	387411.89	1377786.13	_____	_____	_____	_____
63:01:0000000:31820	7	387408.68	1377748.32	_____	_____	_____	_____
63:01:0000000:31820	1	387419.18	1377867.19	_____	_____	_____	_____
63:01:0000000:31820	2	387440.33	1377865.13	_____	_____	_____	_____

63:01:0000000:31820	3	387464.51	1377862.41	_____	_____	_____	_____
63:01:0000000:31820	4	387485.68	1377861.34	_____	_____	_____	_____
63:01:0000000:31820	1	390122.51	1377834.34	_____	_____	_____	_____

Начальник отдела
полное наименование должности

М.П.

подпись

/
инициалы, фамилия

Раздел 9

КАДАСТРОВЫЙ ПЛАН ТЕРРИТОРИИ

Лист № 108раздела 9

Всего листов раздела 9: 995

Всего разделов: 10

Всего листов: 1312

« 27 » июля 2021 г. № 63-00-102/21-255724

Номер кадастрового квартала: 63:01:0906002

Сведения о координатах характерных точек контура объекта недвижимости:

Кадастровый номер здания, сооружения, объекта незавершенного строительства	Номера точек контура	Координаты		Радиус (R)	Средняя квадратическая погрешность определения координат характерных точек контура, м	Глубина, высота, м	
		X	Y			H1	H2
1	2	3	4	5	6	7	8
63:01:0000000:31820	2	390113.55	1377823.21	_____	_____	_____	_____
63:01:0000000:31820	1	387861.46	1377875.58	_____	_____	_____	_____
63:01:0000000:31820	2	387856.16	1377826.17	_____	_____	_____	_____
63:01:0000000:31820	3	387854.20	1377802.66	_____	_____	_____	_____
63:01:0000000:31820	4	387853	1377773.16	_____	_____	_____	_____
63:01:0000000:31820	5	387850.17	1377724.50	_____	_____	_____	_____
63:01:0000000:31820	6	387849.70	1377718.22	_____	_____	_____	_____
63:01:0000000:31820	7	387847.34	1377686.88	_____	_____	_____	_____

63:01:0000000:31820	1	389912.78	1377848.67	_____	_____	_____	_____
63:01:0000000:31820	2	389897.79	1377828.05	_____	_____	_____	_____
63:01:0000000:31820	3	389929.62	1377800.56	_____	_____	_____	_____
63:01:0000000:31820	1	387861.46	1377875.58	_____	_____	_____	_____
63:01:0000000:31820	2	387889.47	1377880.11	_____	_____	_____	_____
63:01:0000000:31820	3	387920.77	1377877.92	_____	_____	_____	_____
63:01:0000000:31820	4	387945.41	1377876.20	_____	_____	_____	_____

Начальник отдела
полное наименование должности

М.П.

подпись

/
инициалы, фамилия

Раздел 9

КАДАСТРОВЫЙ ПЛАН ТЕРРИТОРИИ

Лист № 109 раздела 9

Всего листов раздела 9: 995

Всего разделов: 10

Всего листов: 1312

« 27 » июля 2021 г. № 63-00-102/21-255724

Номер кадастрового квартала: 63:01:0906002

Сведения о координатах характерных точек контура объекта недвижимости:

Кадастровый номер здания, сооружения, объекта незавершенного строительства	Номера точек контура	Координаты		Радиус (R)	Средняя квадратическая погрешность определения координат характерных точек контура, м	Глубина, высота, м	
		X	Y			H1	H2
1	2	3	4	5	6	7	8
63:01:0000000:31820	5	387960.07	1377875.17	_____	_____	_____	_____
63:01:0000000:31820	6	387993.99	1377874.37	_____	_____	_____	_____
63:01:0000000:31820	7	387997.94	1377874.34	_____	_____	_____	_____
63:01:0000000:31820	1	386996.30	1377899.10	_____	_____	_____	_____

63:01:0000000:31820	13	386791.12	1377756.57	_____	_____	_____	_____
63:01:0000000:31820	1	389890.18	1377860.35	_____	_____	_____	_____
63:01:0000000:31820	2	389886.16	1377855.41	_____	_____	_____	_____
63:01:0000000:31820	1	387684.86	1377895.88	_____	_____	_____	_____
63:01:0000000:31820	2	387681.84	1377844.97	_____	_____	_____	_____
63:01:0000000:31820	3	387681.36	1377825.24	_____	_____	_____	_____
63:01:0000000:31820	1	386908.32	1377907.70	_____	_____	_____	_____
63:01:0000000:31820	2	386906.21	1377871.11	_____	_____	_____	_____
63:01:0000000:31820	3	386903.80	1377846.68	_____	_____	_____	_____
63:01:0000000:31820	1	389566.44	1377868.05	_____	_____	_____	_____
63:01:0000000:31820	2	389565.35	1377857.60	_____	_____	_____	_____
63:01:0000000:31820	3	389564.60	1377844.91	_____	_____	_____	_____
63:01:0000000:31820	4	389563.79	1377831.10	_____	_____	_____	_____
63:01:0000000:31820	5	389564	1377817.58	_____	_____	_____	_____
63:01:0000000:31820	6	389571.26	1377808.57	_____	_____	_____	_____

Начальник отдела
полное наименование должности

М.П.

подпись

/
инициалы, фамилия

Раздел 9

КАДАСТРОВЫЙ ПЛАН ТЕРРИТОРИИ

Лист № 111 раздела 9

Всего листов раздела 9: 995

Всего разделов: 10

Всего листов: 1312

« 27 » июля 2021 г. № 63-00-102/21-255724

Номер кадастрового квартала: 63:01:0906002

Сведения о координатах характерных точек контура объекта недвижимости:

Кадастровый номер здания, сооружения, объекта незавершенного строительства	Номера точек контура	Координаты		Радиус (R)	Средняя квадратическая погрешность определения координат характерных точек контура, м	Глубина, высота, м	
		X	Y			H1	H2
1	2	3	4	5	6	7	8
63:01:0000000:31820	1	389658.71	1377866.86	—	—	—	—
63:01:0000000:31820	2	389690.56	1377864.70	—	—	—	—
63:01:0000000:31820	1	390065.99	1377861.40	—	—	—	—
63:01:0000000:31820	2	390097.66	1377836.45	—	—	—	—
63:01:0000000:31820	3	390113.55	1377823.21	—	—	—	—
63:01:0000000:31820	1	389893.32	1377864.60	—	—	—	—
63:01:0000000:31820	2	389890.18	1377860.35	—	—	—	—
63:01:0000000:31820	1	389893.32	1377864.60	—	—	—	—
63:01:0000000:31820	2	389912.78	1377848.67	—	—	—	—
63:01:0000000:31820	1	388420.69	1377892.65	—	—	—	—
63:01:0000000:31820	2	388420.40	1377879.15	—	—	—	—
63:01:0000000:31820	3	388419.64	1377865.14	—	—	—	—
63:01:0000000:31820	4	388419.08	1377851.09	—	—	—	—
63:01:0000000:31820	5	388418.86	1377836.52	—	—	—	—
63:01:0000000:31820	6	388418.54	1377822.94	—	—	—	—

Начальник отдела
полное наименование должности

М.П.

подпись

/_____
инициалы, фамилия

Раздел 9

КАДАСТРОВЫЙ ПЛАН ТЕРРИТОРИИ

Лист № 112раздела 9

Всего листов раздела 9: 995

Всего разделов: 10

Всего листов: 1312

« 27 » июля 2021 г. № 63-00-102/21-255724

Номер кадастрового квартала: 63:01:0906002

Сведения о координатах характерных точек контура объекта недвижимости:

Кадастровый номер здания, сооружения, объекта незавершенного строительства	Номера точек контура	Координаты		Радиус (R)	Средняя квадратическая погрешность определения координат характерных точек контура, м	Глубина, высота, м	
		X	Y			H1	H2
1	2	3	4	5	6	7	8
63:01:0000000:31820	7	388417.63	1377809.14	—	—	—	—
63:01:0000000:31820	1	387547.71	1377905.75	—	—	—	—
63:01:0000000:31820	2	387572.49	1377902.58	—	—	—	—
63:01:0000000:31820	3	387603.22	1377900.38	—	—	—	—
63:01:0000000:31820	4	387614.68	1377899.77	—	—	—	—
63:01:0000000:31820	1	390056.02	1377868.58	—	—	—	—
63:01:0000000:31820	2	390061.21	1377865.27	—	—	—	—
63:01:0000000:31820	3	390065.99	1377861.40	—	—	—	—
63:01:0000000:31820	1	387489.01	1377909.81	—	—	—	—
63:01:0000000:31820	2	387525.61	1377906.77	—	—	—	—
63:01:0000000:31820	3	387547.71	1377905.75	—	—	—	—
63:01:0000000:31820	1	390074.31	1377872.80	—	—	—	—
63:01:0000000:31820	2	390065.99	1377861.40	—	—	—	—
63:01:0000000:31820	1	388325.05	1377899.44	—	—	—	—
63:01:0000000:31820	2	388324.49	1377893.12	—	—	—	—

Начальник отдела

полное наименование должности

М.П.

подпись

_____ / _____

инициалы, фамилия

КАДАСТРОВЫЙ ПЛАН ТЕРРИТОРИИ

Лист № 113раздела 9

Всего листов раздела 9: 995

Всего разделов: 10

Всего листов: 1312

« 27 » июля 2021 г. № 63-00-102/21-255724

Номер кадастрового квартала: 63:01:0906002

Сведения о координатах характерных точек контура объекта недвижимости:

Кадастровый номер здания, сооружения, объекта незавершенного строительства	Номера точек контура	Координаты		Радиус (R)	Средняя квадратическая погрешность определения координат характерных точек контура, м	Глубина, высота, м	
		X	Y			H1	H2
1	2	3	4	5	6	7	8
63:01:0000000:31820	3	388323.20	1377872.38	—	—	—	—
63:01:0000000:31820	4	388321.96	1377855.84	—	—	—	—
63:01:0000000:31820	5	388320.83	1377842.71	—	—	—	—
63:01:0000000:31820	6	388318.41	1377797.30	—	—	—	—
63:01:0000000:31820	7	388317.64	1377789.52	—	—	—	—
63:01:0000000:31820	8	388316.08	1377770.74	—	—	—	—
63:01:0000000:31820	9	388314.41	1377736.77	—	—	—	—
63:01:0000000:31820	10	388313.98	1377730.86	—	—	—	—
63:01:0000000:31820	11	388312.87	1377715.81	—	—	—	—
63:01:0000000:31820	12	388311.91	1377702.66	—	—	—	—
63:01:0000000:31820	13	388310.88	1377685.06	—	—	—	—
63:01:0000000:31820	14	388309.85	1377669.65	—	—	—	—
63:01:0000000:31820	1	388420.69	1377892.65	—	—	—	—
63:01:0000000:31820	2	388378.72	1377895.24	—	—	—	—
63:01:0000000:31820	3	388359.43	1377896.66	—	—	—	—

Начальник отдела
полное наименование должности

М.П.

подпись

/
инициалы, фамилия

Раздел 9

КАДАСТРОВЫЙ ПЛАН ТЕРРИТОРИИ

Лист № 114раздела 9

Всего листов раздела 9: 995

Всего разделов: 10

Всего листов: 1312

« 27 » июля 2021 г. № 63-00-102/21-255724

Номер кадастрового квартала: 63:01:0906002

Сведения о координатах характерных точек контура объекта недвижимости:

Кадастровый номер здания, сооружения, объекта незавершенного строительства	Номера точек контура	Координаты		Радиус (R)	Средняя квадратическая погрешность определения координат характерных точек контура, м	Глубина, высота, м	
		X	Y			H1	H2
1	2	3	4	5	6	7	8
63:01:0000000:31820	4	388347.23	1377897.68	—	—	—	—
63:01:0000000:31820	5	388333.86	1377899.68	—	—	—	—
63:01:0000000:31820	6	388325.05	1377899.44	—	—	—	—
63:01:0000000:31820	1	388227.87	1377902.45	—	—	—	—
63:01:0000000:31820	2	388227.23	1377896.35	—	—	—	—
63:01:0000000:31820	3	388226.43	1377875.57	—	—	—	—
63:01:0000000:31820	4	388224.92	1377861.21	—	—	—	—
63:01:0000000:31820	5	388224.64	1377853.74	—	—	—	—
63:01:0000000:31820	1	388221.92	1377902.88	—	—	—	—
63:01:0000000:31820	2	388221.67	1377898.41	—	—	—	—
63:01:0000000:31820	3	388215.08	1377882.76	—	—	—	—
63:01:0000000:31820	4	388214.53	1377861.35	—	—	—	—

63:01:0000000:31820	5	388220.17	1377857.28	_____	_____	_____	_____
63:01:0000000:31820	6	388220	1377853.62	_____	_____	_____	_____
63:01:0000000:31820	1	388221.92	1377902.88	_____	_____	_____	_____

Начальник отдела
полное наименование должности

М.П.

подпись

/
инициалы, фамилия

Раздел 9

КАДАСТРОВЫЙ ПЛАН ТЕРРИТОРИИ

Лист № 115раздела 9

Всего листов раздела 9: 995

Всего разделов: 10

Всего листов: 1312

« 27 » июля 2021 г. № 63-00-102/21-255724

Номер кадастрового квартала: 63:01:0906002

Сведения о координатах характерных точек контура объекта недвижимости:

Кадастровый номер здания, сооружения, объекта незавершенного строительства	Номера точек контура	Координаты		Радиус (R)	Средняя квадратическая погрешность определения координат характерных точек контура, м	Глубина, высота, м	
		X	Y			H1	H2
1	2	3	4	5	6	7	8
63:01:0000000:31820	2	388227.87	1377902.45	_____	_____	_____	_____
63:01:0000000:31820	1	389659.55	1377881.83	_____	_____	_____	_____
63:01:0000000:31820	2	389658.71	1377866.86	_____	_____	_____	_____
63:01:0000000:31820	1	389578.73	1377883.50	_____	_____	_____	_____
63:01:0000000:31820	2	389578.39	1377872.35	_____	_____	_____	_____
63:01:0000000:31820	3	389602.21	1377871.06	_____	_____	_____	_____
63:01:0000000:31820	4	389633.52	1377868.85	_____	_____	_____	_____
63:01:0000000:31820	5	389658.71	1377866.86	_____	_____	_____	_____

63:01:0000000:31820	1	388172.53	1377906.89	_____	_____	_____	_____
63:01:0000000:31820	2	388192.03	1377904.94	_____	_____	_____	_____
63:01:0000000:31820	3	388211.75	1377903.60	_____	_____	_____	_____
63:01:0000000:31820	4	388221.92	1377902.88	_____	_____	_____	_____
63:01:0000000:31820	1	389906.34	1377881.22	_____	_____	_____	_____
63:01:0000000:31820	2	389893.32	1377864.60	_____	_____	_____	_____
63:01:0000000:31820	1	390063.92	1377879.18	_____	_____	_____	_____

Начальник отдела
полное наименование должности

М.П.

подпись

/
инициалы, фамилия

Раздел 9

КАДАСТРОВЫЙ ПЛАН ТЕРРИТОРИИ

Лист № 116 раздела 9

Всего листов раздела 9: 995

Всего разделов: 10

Всего листов: 1312

« 27 » июля 2021 г. № 63-00-102/21-255724

Номер кадастрового квартала: 63:01:0906002

Сведения о координатах характерных точек контура объекта недвижимости:

Кадастровый номер здания, сооружения, объекта незавершенного строительства	Номера точек контура	Координаты		Радиус (R)	Средняя квадратическая погрешность определения координат характерных точек контура, м	Глубина, высота, м	
		X	Y			H1	H2
1	2	3	4	5	6	7	8
63:01:0000000:31820	2	390056.02	1377868.58	_____	_____	_____	_____
63:01:0000000:31820	1	389992.77	1377881.05	_____	_____	_____	_____
63:01:0000000:31820	2	389978.32	1377863.08	_____	_____	_____	_____
63:01:0000000:31820	3	389966.86	1377848.69	_____	_____	_____	_____

63:01:0000000:31820	5	385676.99	1377849.45	_____	_____	_____	_____
63:01:0000000:31820	6	385671.45	1377839.05	_____	_____	_____	_____
63:01:0000000:31820	7	385661.16	1377816.67	_____	_____	_____	_____
63:01:0000000:31820	8	385645.08	1377789.27	_____	_____	_____	_____
63:01:0000000:31820	9	385641.30	1377778.35	_____	_____	_____	_____
63:01:0000000:31820	10	385632.29	1377764.05	_____	_____	_____	_____
63:01:0000000:31820	11	385627.91	1377755.34	_____	_____	_____	_____
63:01:0000000:31820	12	385622.32	1377744.34	_____	_____	_____	_____
63:01:0000000:31820	13	385647.55	1377724.54	_____	_____	_____	_____
63:01:0000000:31820	14	385680.75	1377696.89	_____	_____	_____	_____
63:01:0000000:31820	15	385694.23	1377690.16	_____	_____	_____	_____
63:01:0000000:31820	16	385707.87	1377682.54	_____	_____	_____	_____
63:01:0000000:31820	17	385733.82	1377669.66	_____	_____	_____	_____
63:01:0000000:31820	18	385745.51	1377663.86	_____	_____	_____	_____
63:01:0000000:31820	19	385760.93	1377656.19	_____	_____	_____	_____

Начальник отдела
полное наименование должности

М.П.

подпись

/
инициалы, фамилия

Раздел 9

КАДАСТРОВЫЙ ПЛАН ТЕРРИТОРИИ

Лист № 118 раздела 9

Всего листов раздела 9: 995

Всего разделов: 10

Всего листов: 1312

« 27 » июля 2021 г. № 63-00-102/21-255724

Номер кадастрового квартала: 63:01:0906002

Сведения о координатах характерных точек контура объекта недвижимости:

Кадастровый номер здания, сооружения, объекта незавершенного строительства	Номера точек контура	Координаты		Радиус (R)	Средняя квадратическая погрешность определения координат характерных точек контура, м	Глубина, высота, м	
		X	Y			H1	H2
1	2	3	4	5	6	7	8
63:01:0000000:31820	20	385785.23	1377642.16	—	—	—	—
63:01:0000000:31820	21	385812.17	1377627.88	—	—	—	—
63:01:0000000:31820	22	385809.71	1377623.49	—	—	—	—
63:01:0000000:31820	1	387686.61	1377927.15	—	—	—	—
63:01:0000000:31820	2	387684.78	1377895.99	—	—	—	—
63:01:0000000:31820	3	387707.54	1377894.35	—	—	—	—
63:01:0000000:31820	4	387744.72	1377891.56	—	—	—	—
63:01:0000000:31820	1	389865.69	1377894.78	—	—	—	—
63:01:0000000:31820	2	389858.45	1377885.48	—	—	—	—
63:01:0000000:31820	1	387430.74	1377931.59	—	—	—	—
63:01:0000000:31820	2	387428.94	1377909.01	—	—	—	—
63:01:0000000:31820	3	387428.47	1377899.54	—	—	—	—
63:01:0000000:31820	4	387427.13	1377879.09	—	—	—	—
63:01:0000000:31820	1	387051.42	1377937.57	—	—	—	—
63:01:0000000:31820	2	387050.19	1377920.40	—	—	—	—

Начальник отдела

М.П.

/ _____

полное наименование должности

подпись

инициалы, фамилия

Раздел 9

КАДАСТРОВЫЙ ПЛАН ТЕРРИТОРИИ

Лист № 119раздела 9

Всего листов раздела 9: 995

Всего разделов: 10

Всего листов: 1312

« 27 » июля 2021 г. № 63-00-102/21-255724

Номер кадастрового квартала: 63:01:0906002

Сведения о координатах характерных точек контура объекта недвижимости:

Кадастровый номер здания, сооружения, объекта незавершенного строительства	Номера точек контура	Координаты		Радиус (R)	Средняя квадратическая погрешность определения координат характерных точек контура, м	Глубина, высота, м	
		X	Y			H1	H2
1	2	3	4	5	6	7	8
63:01:0000000:31820	3	387049.05	1377904.35	—	—	—	—
63:01:0000000:31820	4	387045.54	1377859.89	—	—	—	—
63:01:0000000:31820	5	387099.02	1377855.41	—	—	—	—
63:01:0000000:31820	6	387154.54	1377851.96	—	—	—	—
63:01:0000000:31820	1	387550.45	1377934.97	—	—	—	—
63:01:0000000:31820	2	387547.71	1377905.75	—	—	—	—
63:01:0000000:31820	1	387550.45	1377934.97	—	—	—	—
63:01:0000000:31820	2	387587.83	1377933.17	—	—	—	—
63:01:0000000:31820	3	387638.02	1377930.05	—	—	—	—
63:01:0000000:31820	4	387646.15	1377929.32	—	—	—	—
63:01:0000000:31820	5	387682.54	1377927.59	—	—	—	—
63:01:0000000:31820	6	387686.61	1377927.15	—	—	—	—
63:01:0000000:31820	1	390004.58	1377904.97	—	—	—	—
63:01:0000000:31820	2	389993.46	1377891.59	—	—	—	—
63:01:0000000:31820	1	390004.58	1377904.97	—	—	—	—

Начальник отдела

полное наименование должности

М.П.

подпись

/

инициалы, фамилия

КАДАСТРОВЫЙ ПЛАН ТЕРРИТОРИИ

Лист № 120раздела 9

Всего листов раздела 9: 995

Всего разделов: 10

Всего листов: 1312

« 27 » июля 2021 г. № 63-00-102/21-255724

Номер кадастрового квартала: 63:01:0906002

Сведения о координатах характерных точек контура объекта недвижимости:

Кадастровый номер здания, сооружения, объекта незавершенного строительства	Номера точек контура	Координаты		Радиус (R)	Средняя квадратическая погрешность определения координат характерных точек контура, м	Глубина, высота, м	
		X	Y			H1	H2
1	2	3	4	5	6	7	8
63:01:0000000:31820	2	390019.64	1377894.72	—	—	—	—
63:01:0000000:31820	3	390056.02	1377868.58	—	—	—	—
63:01:0000000:31820	1	389828.31	1377908.29	—	—	—	—
63:01:0000000:31820	2	389846.29	1377895.26	—	—	—	—
63:01:0000000:31820	3	389858.45	1377885.48	—	—	—	—
63:01:0000000:31820	1	387686.61	1377927.15	—	—	—	—
63:01:0000000:31820	2	387688	1377944.45	—	—	—	—
63:01:0000000:31820	3	387703.49	1377943.12	—	—	—	—
63:01:0000000:31820	4	387716.65	1377942.54	—	—	—	—
63:01:0000000:31820	5	387742	1377940.90	—	—	—	—
63:01:0000000:31820	6	387750.71	1377940.58	—	—	—	—
63:01:0000000:31820	7	387754.66	1377940.30	—	—	—	—
63:01:0000000:31820	1	387834.30	1377944.47	—	—	—	—
63:01:0000000:31820	2	387834.74	1377931.66	—	—	—	—
63:01:0000000:31820	3	387833.05	1377917.38	—	—	—	—

Начальник отдела
полное наименование должности

М.П.

подпись

/
инициалы, фамилия

Раздел 9

КАДАСТРОВЫЙ ПЛАН ТЕРРИТОРИИ

Лист № 121раздела 9

Всего листов раздела 9: 995

Всего разделов: 10

Всего листов: 1312

« 27 » июля 2021 г. № 63-00-102/21-255724

Номер кадастрового квартала: 63:01:0906002

Сведения о координатах характерных точек контура объекта недвижимости:

Кадастровый номер здания, сооружения, объекта незавершенного строительства	Номера точек контура	Координаты		Радиус (R)	Средняя квадратическая погрешность определения координат характерных точек контура, м	Глубина, высота, м	
		X	Y			H1	H2
1	2	3	4	5	6	7	8
63:01:0000000:31820	4	387831.11	1377898.72	—	—	—	—
63:01:0000000:31820	5	387820.56	1377898.88	—	—	—	—
63:01:0000000:31820	6	387817.35	1377867.67	—	—	—	—
63:01:0000000:31820	7	387816.44	1377854.37	—	—	—	—
63:01:0000000:31820	8	387815.58	1377834.94	—	—	—	—
63:01:0000000:31820	9	387815.11	1377826.54	—	—	—	—
63:01:0000000:31820	10	387824.08	1377803.06	—	—	—	—
63:01:0000000:31820	11	387804.07	1377793.14	—	—	—	—
63:01:0000000:31820	12	387781	1377781.90	—	—	—	—
63:01:0000000:31820	13	387772.54	1377777.24	—	—	—	—
63:01:0000000:31820	14	387771.23	1377756.21	—	—	—	—
63:01:0000000:31820	15	387768.19	1377720.08	—	—	—	—

63:01:0000000:31820	1	387778.65	1377948.13	_____	_____	_____	_____
63:01:0000000:31820	2	387789.71	1377947.66	_____	_____	_____	_____
63:01:0000000:31820	3	387815.44	1377945.93	_____	_____	_____	_____

Начальник отдела
полное наименование должности

М.П.

подпись

/
инициалы, фамилия

Раздел 9

КАДАСТРОВЫЙ ПЛАН ТЕРРИТОРИИ

Лист № 122раздела 9

Всего листов раздела 9: 995

Всего разделов: 10

Всего листов: 1312

« 27 » июля 2021 г. № 63-00-102/21-255724

Номер кадастрового квартала: 63:01:0906002

Сведения о координатах характерных точек контура объекта недвижимости:

Кадастровый номер здания, сооружения, объекта незавершенного строительства	Номера точек контура	Координаты		Радиус (R)	Средняя квадратическая погрешность определения координат характерных точек контура, м	Глубина, высота, м	
		X	Y			H1	H2
1	2	3	4	5	6	7	8
63:01:0000000:31820	4	387827.95	1377944.84	_____	_____	_____	_____
63:01:0000000:31820	5	387834.30	1377944.47	_____	_____	_____	_____
63:01:0000000:31820	1	389964.87	1377916.74	_____	_____	_____	_____
63:01:0000000:31820	2	389934.23	1377876.13	_____	_____	_____	_____
63:01:0000000:31820	3	389912.78	1377848.67	_____	_____	_____	_____
63:01:0000000:31820	1	390014.72	1377916.53	_____	_____	_____	_____
63:01:0000000:31820	2	390004.58	1377904.97	_____	_____	_____	_____
63:01:0000000:31820	1	388423.67	1377940.43	_____	_____	_____	_____

63:01:0000000:31820	2	388422.71	1377926.50	_____	_____	_____	_____
63:01:0000000:31820	3	388421.38	1377907.84	_____	_____	_____	_____
63:01:0000000:31820	4	388420.69	1377892.65	_____	_____	_____	_____
63:01:0000000:31820	1	387550.45	1377934.97	_____	_____	_____	_____
63:01:0000000:31820	2	387550.62	1377952.65	_____	_____	_____	_____
63:01:0000000:31820	3	387535.48	1377953.36	_____	_____	_____	_____
63:01:0000000:31820	4	387522.95	1377953.86	_____	_____	_____	_____

Начальник отдела
полное наименование должности

М.П.

подпись

/
инициалы, фамилия

Раздел 9

КАДАСТРОВЫЙ ПЛАН ТЕРРИТОРИИ

Лист № 123 раздела 9

Всего листов раздела 9: 995

Всего разделов: 10

Всего листов: 1312

« 27 » июля 2021 г. № 63-00-102/21-255724

Номер кадастрового квартала: 63:01:0906002

Сведения о координатах характерных точек контура объекта недвижимости:

Кадастровый номер здания, сооружения, объекта незавершенного строительства	Номера точек контура	Координаты		Радиус (R)	Средняя квадратическая погрешность определения координат характерных точек контура, м	Глубина, высота, м	
		X	Y			H1	H2
1	2	3	4	5	6	7	8
63:01:0000000:31820	5	387497.94	1377955.87	_____	_____	_____	_____
63:01:0000000:31820	6	387485.56	1377956.61	_____	_____	_____	_____
63:01:0000000:31820	7	387482.84	1377945.05	_____	_____	_____	_____
63:01:0000000:31820	8	387443.80	1377947.34	_____	_____	_____	_____

63:01:0000000:31820	12	389788.01	1377694.88	_____	_____	_____	_____
63:01:0000000:31820	13	389783.75	1377641.15	_____	_____	_____	_____
63:01:0000000:31820	14	389781.67	1377606.46	_____	_____	_____	_____
63:01:0000000:31820	15	389780.49	1377586.69	_____	_____	_____	_____
63:01:0000000:31820	1	387865.94	1377953.38	_____	_____	_____	_____
63:01:0000000:31820	2	387834.30	1377944.47	_____	_____	_____	_____
63:01:0000000:31820	1	387865.94	1377953.38	_____	_____	_____	_____
63:01:0000000:31820	2	387864.89	1377925.90	_____	_____	_____	_____
63:01:0000000:31820	3	387861.46	1377875.58	_____	_____	_____	_____
63:01:0000000:31820	1	387109.42	1377967.77	_____	_____	_____	_____
63:01:0000000:31820	2	387076.24	1377950.89	_____	_____	_____	_____
63:01:0000000:31820	3	387051.42	1377937.57	_____	_____	_____	_____
63:01:0000000:31820	1	389946.20	1377932.86	_____	_____	_____	_____
63:01:0000000:31820	2	389964.87	1377916.74	_____	_____	_____	_____
63:01:0000000:31820	1	389946.20	1377932.86	_____	_____	_____	_____

Начальник отдела
полное наименование должности

М.П.

подпись

/
инициалы, фамилия

Раздел 9

КАДАСТРОВЫЙ ПЛАН ТЕРРИТОРИИ

Лист № 125раздела 9

Всего листов раздела 9: 995

Всего разделов: 10

Всего листов: 1312

« 27 » июля 2021 г. № 63-00-102/21-255724

Номер кадастрового квартала: 63:01:0906002

Сведения о координатах характерных точек контура объекта недвижимости:

Кадастровый номер здания, сооружения, объекта незавершенного строительства	Номера точек контура	Координаты		Радиус (R)	Средняя квадратическая погрешность определения координат характерных точек контура, м	Глубина, высота, м	
		X	Y			H1	H2
1	2	3	4	5	6	7	8
63:01:0000000:31820	2	389936.55	1377921.86	—	—	—	—
63:01:0000000:31820	1	387340.98	1377977.92	—	—	—	—
63:01:0000000:31820	2	387346.81	1377977.74	—	—	—	—
63:01:0000000:31820	3	387359.93	1377976.98	—	—	—	—
63:01:0000000:31820	4	387385.19	1377975.49	—	—	—	—
63:01:0000000:31820	5	387398.35	1377974.91	—	—	—	—
63:01:0000000:31820	1	387340.98	1377977.92	—	—	—	—
63:01:0000000:31820	2	387339.96	1377961.67	—	—	—	—
63:01:0000000:31820	3	387339.23	1377948.78	—	—	—	—
63:01:0000000:31820	4	387337.43	1377922.27	—	—	—	—
63:01:0000000:31820	5	387337.44	1377911.01	—	—	—	—
63:01:0000000:31820	6	387337.26	1377905.39	—	—	—	—
63:01:0000000:31820	7	387361.79	1377902.99	—	—	—	—
63:01:0000000:31820	8	387387.77	1377901.58	—	—	—	—
63:01:0000000:31820	9	387421.31	1377900.91	—	—	—	—

Начальник отдела
полное наименование должности

М.П.

подпись

/
инициалы, фамилия

Раздел 9

КАДАСТРОВЫЙ ПЛАН ТЕРРИТОРИИ

Лист № 126раздела 9

Всего листов раздела 9: 995

Всего разделов: 10

Всего листов: 1312

« 27 » июля 2021 г. № 63-00-102/21-255724

Номер кадастрового квартала: 63:01:0906002

Сведения о координатах характерных точек контура объекта недвижимости:

Кадастровый номер здания, сооружения, объекта незавершенного строительства	Номера точек контура	Координаты		Радиус (R)	Средняя квадратическая погрешность определения координат характерных точек контура, м	Глубина, высота, м	
		X	Y			H1	H2
1	2	3	4	5	6	7	8
63:01:0000000:31820	10	387419.18	1377867.19	—	—	—	—
63:01:0000000:31820	1	387309.96	1377985.33	—	—	—	—
63:01:0000000:31820	2	387304.60	1377980.83	—	—	—	—
63:01:0000000:31820	3	387302.60	1377950.78	—	—	—	—
63:01:0000000:31820	4	387299.46	1377900.42	—	—	—	—
63:01:0000000:31820	5	387296.30	1377850.02	—	—	—	—
63:01:0000000:31820	1	387309.96	1377985.33	—	—	—	—
63:01:0000000:31820	2	387309.77	1377982.21	—	—	—	—
63:01:0000000:31820	3	387340.98	1377977.92	—	—	—	—
63:01:0000000:31820	1	390025.22	1377948.82	—	—	—	—
63:01:0000000:31820	2	390043.22	1377936.53	—	—	—	—
63:01:0000000:31820	3	390067.83	1377919.29	—	—	—	—
63:01:0000000:31820	1	389959.95	1377950.61	—	—	—	—
63:01:0000000:31820	2	389946.20	1377932.86	—	—	—	—
63:01:0000000:31820	1	386909.67	1377997.71	—	—	—	—

Начальник отдела

полное наименование должности

М.П.

подпись

_____ / _____

инициалы, фамилия

КАДАСТРОВЫЙ ПЛАН ТЕРРИТОРИИ

Лист № 127раздела 9

Всего листов раздела 9: 995

Всего разделов: 10

Всего листов: 1312

« 27 » июля 2021 г. № 63-00-102/21-255724

Номер кадастрового квартала: 63:01:0906002

Сведения о координатах характерных точек контура объекта недвижимости:

Кадастровый номер здания, сооружения, объекта незавершенного строительства	Номера точек контура	Координаты		Радиус (R)	Средняя квадратическая погрешность определения координат характерных точек контура, м	Глубина, высота, м	
		X	Y			H1	H2
1	2	3	4	5	6	7	8
63:01:0000000:31820	2	386919.11	1377977.96	—	—	—	—
63:01:0000000:31820	3	386928.83	1377954.34	—	—	—	—
63:01:0000000:31820	4	386963.81	1377971.25	—	—	—	—
63:01:0000000:31820	5	386986.24	1377982	—	—	—	—
63:01:0000000:31820	6	387051.42	1377937.57	—	—	—	—
63:01:0000000:31820	1	390271.20	1377951.19	—	—	—	—
63:01:0000000:31820	2	390250.49	1377925.71	—	—	—	—
63:01:0000000:31820	3	390217.34	1377883.25	—	—	—	—
63:01:0000000:31820	4	390188.55	1377844.55	—	—	—	—
63:01:0000000:31820	5	390158.93	1377807.28	—	—	—	—
63:01:0000000:31820	6	390127.69	1377766.53	—	—	—	—
63:01:0000000:31820	7	390094.90	1377726.29	—	—	—	—
63:01:0000000:31820	8	390068.23	1377692.55	—	—	—	—
63:01:0000000:31820	9	390040.32	1377655.11	—	—	—	—
63:01:0000000:31820	10	390008.28	1377614.43	—	—	—	—

Начальник отдела
_____ /
полное наименование должности

М.П.

_____ /
подпись

_____ /
инициалы, фамилия

Раздел 9

КАДАСТРОВЫЙ ПЛАН ТЕРРИТОРИИ

Лист № 128раздела 9

Всего листов раздела 9: 995

Всего разделов: 10

Всего листов: 1312

« 27 » июля 2021 г. № 63-00-102/21-255724

Номер кадастрового квартала: 63:01:0906002

Сведения о координатах характерных точек контура объекта недвижимости:

Кадастровый номер здания, сооружения, объекта незавершенного строительства	Номера точек контура	Координаты		Радиус (R)	Средняя квадратическая погрешность определения координат характерных точек контура, м	Глубина, высота, м	
		X	Y			H1	H2
1	2	3	4	5	6	7	8
63:01:0000000:31820	11	389976.79	1377573.39	_____	_____	_____	_____
63:01:0000000:31820	12	389953.99	1377544.83	_____	_____	_____	_____
63:01:0000000:31820	13	389924.53	1377507.41	_____	_____	_____	_____
63:01:0000000:31820	14	389891.71	1377467.18	_____	_____	_____	_____
63:01:0000000:31820	15	389860.84	1377428.85	_____	_____	_____	_____
63:01:0000000:31820	16	389829.84	1377389.64	_____	_____	_____	_____
63:01:0000000:31820	17	389795.87	1377347.19	_____	_____	_____	_____
63:01:0000000:31820	18	389766.20	1377310.62	_____	_____	_____	_____
63:01:0000000:31820	19	389757.17	1377295.25	_____	_____	_____	_____
63:01:0000000:31820	20	389739.95	1377273.62	_____	_____	_____	_____
63:01:0000000:31820	1	389965.47	1377957.13	_____	_____	_____	_____
63:01:0000000:31820	2	389959.95	1377950.61	_____	_____	_____	_____

63:01:0000000:31820	1	386842.12	1378008.12	_____	_____	_____	_____
63:01:0000000:31820	2	386841.44	1377994.31	_____	_____	_____	_____
63:01:0000000:31820	3	386841.26	1377981.67	_____	_____	_____	_____

Начальник отдела
полное наименование должности

М.П.

подпись

/
инициалы, фамилия

Раздел 9

КАДАСТРОВЫЙ ПЛАН ТЕРРИТОРИИ

Лист № 129 раздела 9

Всего листов раздела 9: 995

Всего разделов: 10

Всего листов: 1312

« 27 » июля 2021 г. № 63-00-102/21-255724

Номер кадастрового квартала: 63:01:0906002

Сведения о координатах характерных точек контура объекта недвижимости:

Кадастровый номер здания, сооружения, объекта незавершенного строительства	Номера точек контура	Координаты		Радиус (R)	Средняя квадратическая погрешность определения координат характерных точек контура, м	Глубина, высота, м	
		X	Y			H1	H2
1	2	3	4	5	6	7	8
63:01:0000000:31820	4	386840.52	1377955.66	_____	_____	_____	_____
63:01:0000000:31820	5	386839.72	1377940.85	_____	_____	_____	_____
63:01:0000000:31820	6	386862.60	1377935.27	_____	_____	_____	_____
63:01:0000000:31820	7	386861.76	1377918.60	_____	_____	_____	_____
63:01:0000000:31820	8	386861.46	1377906.16	_____	_____	_____	_____
63:01:0000000:31820	9	386860.14	1377880.39	_____	_____	_____	_____
63:01:0000000:31820	10	386859.01	1377867.27	_____	_____	_____	_____
63:01:0000000:31820	11	386857.12	1377849.81	_____	_____	_____	_____

63:01:0000000:31820	1	386806.43	1378010.21	_____	_____	_____	_____
63:01:0000000:31820	2	386842.12	1378008.12	_____	_____	_____	_____
63:01:0000000:31820	1	389942.48	1377963.99	_____	_____	_____	_____
63:01:0000000:31820	2	389959.95	1377950.61	_____	_____	_____	_____
63:01:0000000:31820	1	389964.87	1377916.74	_____	_____	_____	_____
63:01:0000000:31820	2	390003.01	1377964.15	_____	_____	_____	_____
63:01:0000000:31820	3	390025.22	1377948.82	_____	_____	_____	_____

Начальник отдела
полное наименование должности

М.П.

подпись

/
инициалы, фамилия

Раздел 9

КАДАСТРОВЫЙ ПЛАН ТЕРРИТОРИИ

Лист № 130 раздела 9

Всего листов раздела 9: 995

Всего разделов: 10

Всего листов: 1312

« 27 » июля 2021 г. № 63-00-102/21-255724

Номер кадастрового квартала: 63:01:0906002

Сведения о координатах характерных точек контура объекта недвижимости:

Кадастровый номер здания, сооружения, объекта незавершенного строительства	Номера точек контура	Координаты		Радиус (R)	Средняя квадратическая погрешность определения координат характерных точек контура, м	Глубина, высота, м	
		X	Y			H1	H2
1	2	3	4	5	6	7	8
63:01:0000000:31820	1	387311.69	1378009.11	_____	_____	_____	_____
63:01:0000000:31820	2	387309.96	1377985.33	_____	_____	_____	_____
63:01:0000000:31820	1	387308.11	1378009.20	_____	_____	_____	_____
63:01:0000000:31820	2	387311.69	1378009.11	_____	_____	_____	_____

63:01:0000000:31820	4	387371.42	1378010.67	_____	_____	_____	_____
63:01:0000000:31820	5	387365.83	1378010.50	_____	_____	_____	_____
63:01:0000000:31820	1	387426.08	1378014.89	_____	_____	_____	_____
63:01:0000000:31820	2	387424.34	1378009.01	_____	_____	_____	_____
63:01:0000000:31820	3	387418.67	1378008.87	_____	_____	_____	_____
63:01:0000000:31820	4	387400.88	1378010.85	_____	_____	_____	_____
63:01:0000000:31820	1	387540.96	1378008.68	_____	_____	_____	_____
63:01:0000000:31820	2	387531.65	1378009.32	_____	_____	_____	_____
63:01:0000000:31820	3	387523.10	1378009.82	_____	_____	_____	_____
63:01:0000000:31820	4	387510.70	1378010.63	_____	_____	_____	_____
63:01:0000000:31820	5	387499.45	1378011.36	_____	_____	_____	_____
63:01:0000000:31820	6	387487.12	1378012.35	_____	_____	_____	_____
63:01:0000000:31820	7	387483.93	1378012.64	_____	_____	_____	_____
63:01:0000000:31820	8	387479.68	1378013.02	_____	_____	_____	_____
63:01:0000000:31820	9	387470.59	1378013.65	_____	_____	_____	_____

Начальник отдела
полное наименование должности

М.П.

подпись

/
инициалы, фамилия

Раздел 9

КАДАСТРОВЫЙ ПЛАН ТЕРРИТОРИИ

Лист № 132раздела 9

Всего листов раздела 9: 995

Всего разделов: 10

Всего листов: 1312

« 27 » июля 2021 г. № 63-00-102/21-255724

Номер кадастрового квартала: 63:01:0906002

Сведения о координатах характерных точек контура объекта недвижимости:

Кадастровый номер здания, сооружения, объекта незавершенного строительства	Номера точек контура	Координаты		Радиус (R)	Средняя квадратическая погрешность определения координат характерных точек контура, м	Глубина, высота, м	
		X	Y			H1	H2
1	2	3	4	5	6	7	8
63:01:0000000:31820	10	387462.09	1378014.10	—	—	—	—
63:01:0000000:31820	11	387451.02	1378014.26	—	—	—	—
63:01:0000000:31820	12	387447.95	1378014.63	—	—	—	—
63:01:0000000:31820	13	387433.21	1378014.76	—	—	—	—
63:01:0000000:31820	14	387426.08	1378014.89	—	—	—	—
63:01:0000000:31820	1	387428.06	1378017.37	—	—	—	—
63:01:0000000:31820	2	387426.08	1378014.89	—	—	—	—
63:01:0000000:31820	1	386968.59	1378025.85	—	—	—	—
63:01:0000000:31820	2	386933.44	1378008.94	—	—	—	—
63:01:0000000:31820	3	386909.67	1377997.71	—	—	—	—
63:01:0000000:31820	1	389880.20	1377984.29	—	—	—	—
63:01:0000000:31820	2	389895.39	1377971.39	—	—	—	—
63:01:0000000:31820	1	389880.20	1377984.29	—	—	—	—
63:01:0000000:31820	2	389869.99	1377975.60	—	—	—	—
63:01:0000000:31820	3	389857.20	1377965.83	—	—	—	—

Начальник отдела
_____ /
полное наименование должности

М.П.

_____ /
подпись

_____ /
инициалы, фамилия

Раздел 9

КАДАСТРОВЫЙ ПЛАН ТЕРРИТОРИИ

Лист № 133раздела 9

Всего листов раздела 9: 995

Всего разделов: 10

Всего листов: 1312

« 27 » июля 2021 г. № 63-00-102/21-255724

Номер кадастрового квартала: 63:01:0906002

Сведения о координатах характерных точек контура объекта недвижимости:

Кадастровый номер здания, сооружения, объекта незавершенного строительства	Номера точек контура	Координаты		Радиус (R)	Средняя квадратическая погрешность определения координат характерных точек контура, м	Глубина, высота, м	
		X	Y			H1	H2
1	2	3	4	5	6	7	8
63:01:0000000:31820	4	389856.42	1377952.64	_____	_____	_____	_____
63:01:0000000:31820	1	387400.53	1378023.12	_____	_____	_____	_____
63:01:0000000:31820	2	387400.56	1378016.89	_____	_____	_____	_____
63:01:0000000:31820	3	387400.88	1378010.85	_____	_____	_____	_____
63:01:0000000:31820	1	386891.66	1378032.17	_____	_____	_____	_____
63:01:0000000:31820	2	386868.07	1378020.88	_____	_____	_____	_____
63:01:0000000:31820	3	386856.04	1378015.39	_____	_____	_____	_____
63:01:0000000:31820	4	386842.12	1378008.12	_____	_____	_____	_____
63:01:0000000:31820	1	386891.66	1378032.17	_____	_____	_____	_____
63:01:0000000:31820	2	386909.67	1377997.71	_____	_____	_____	_____
63:01:0000000:31820	1	388431.22	1378012.42	_____	_____	_____	_____
63:01:0000000:31820	2	388430.41	1377974.39	_____	_____	_____	_____
63:01:0000000:31820	3	388429.76	1377964.88	_____	_____	_____	_____
63:01:0000000:31820	4	388429.16	1377948.88	_____	_____	_____	_____
63:01:0000000:31820	5	388426.24	1377897.18	_____	_____	_____	_____

Начальник отдела

полное наименование должности

М.П.

подпись

_____ / _____

инициалы, фамилия

КАДАСТРОВЫЙ ПЛАН ТЕРРИТОРИИ

Лист № 134раздела 9

Всего листов раздела 9: 995

Всего разделов: 10

Всего листов: 1312

« 27 » июля 2021 г. № 63-00-102/21-255724

Номер кадастрового квартала: 63:01:0906002

Сведения о координатах характерных точек контура объекта недвижимости:

Кадастровый номер здания, сооружения, объекта незавершенного строительства	Номера точек контура	Координаты		Радиус (R)	Средняя квадратическая погрешность определения координат характерных точек контура, м	Глубина, высота, м	
		X	Y			H1	H2
1	2	3	4	5	6	7	8
63:01:0000000:31820	6	388423.65	1377844.98	—	—	—	—
63:01:0000000:31820	7	388423.60	1377844.30	—	—	—	—
63:01:0000000:31820	8	388419.68	1377793.79	—	—	—	—
63:01:0000000:31820	9	388418.34	1377778.31	—	—	—	—
63:01:0000000:31820	10	388417.02	1377755.60	—	—	—	—
63:01:0000000:31820	11	388398.03	1377756.44	—	—	—	—
63:01:0000000:31820	12	388359.30	1377757.20	—	—	—	—
63:01:0000000:31820	1	386903.04	1378037.79	—	—	—	—
63:01:0000000:31820	2	386891.66	1378032.17	—	—	—	—
63:01:0000000:31820	1	389895.80	1377993.49	—	—	—	—
63:01:0000000:31820	2	389908.98	1377984.29	—	—	—	—
63:01:0000000:31820	3	389895.39	1377971.39	—	—	—	—
63:01:0000000:31820	1	386667.11	1378044.67	—	—	—	—
63:01:0000000:31820	2	386665.80	1378012	—	—	—	—
63:01:0000000:31820	1	386667.11	1378044.67	—	—	—	—

Начальник отдела
полное наименование должности

М.П.

подпись

/
инициалы, фамилия

Раздел 9

КАДАСТРОВЫЙ ПЛАН ТЕРРИТОРИИ

Лист № 135раздела 9

Всего листов раздела 9: 995

Всего разделов: 10

Всего листов: 1312

« 27 » июля 2021 г. № 63-00-102/21-255724

Номер кадастрового квартала: 63:01:0906002

Сведения о координатах характерных точек контура объекта недвижимости:

Кадастровый номер здания, сооружения, объекта незавершенного строительства	Номера точек контура	Координаты		Радиус (R)	Средняя квадратическая погрешность определения координат характерных точек контура, м	Глубина, высота, м	
		X	Y			H1	H2
1	2	3	4	5	6	7	8
63:01:0000000:31820	2	386715.26	1378042.18	—	—	—	—
63:01:0000000:31820	3	386740.06	1378040.90	—	—	—	—
63:01:0000000:31820	4	386736.08	1377993.02	—	—	—	—
63:01:0000000:31820	5	386735.23	1377978.21	—	—	—	—
63:01:0000000:31820	6	386734.19	1377959.79	—	—	—	—
63:01:0000000:31820	7	386732.92	1377945.37	—	—	—	—
63:01:0000000:31820	8	386732.14	1377926.89	—	—	—	—
63:01:0000000:31820	9	386731.85	1377920.10	—	—	—	—
63:01:0000000:31820	10	386729.99	1377889.50	—	—	—	—
63:01:0000000:31820	11	386729.65	1377873.82	—	—	—	—
63:01:0000000:31820	12	386727.23	1377837.11	—	—	—	—
63:01:0000000:31820	13	386726.18	1377813.84	—	—	—	—

63:01:0000000:31820	14	386723.98	1377783.86	_____	_____	_____	_____
63:01:0000000:31820	15	386723.31	1377769.79	_____	_____	_____	_____
63:01:0000000:31820	1	389842.64	1378005.89	_____	_____	_____	_____

Начальник отдела
полное наименование должности

М.П.

подпись

/
инициалы, фамилия

Раздел 9

КАДАСТРОВЫЙ ПЛАН ТЕРРИТОРИИ

Лист № 136раздела 9

Всего листов раздела 9: 995

Всего разделов: 10

Всего листов: 1312

« 27 » июля 2021 г. № 63-00-102/21-255724

Номер кадастрового квартала: 63:01:0906002

Сведения о координатах характерных точек контура объекта недвижимости:

Кадастровый номер здания, сооружения, объекта незавершенного строительства	Номера точек контура	Координаты		Радиус (R)	Средняя квадратическая погрешность определения координат характерных точек контура, м	Глубина, высота, м	
		X	Y			H1	H2
1	2	3	4	5	6	7	8
63:01:0000000:31820	2	389860.82	1378005.37	_____	_____	_____	_____
63:01:0000000:31820	3	389880.20	1377984.29	_____	_____	_____	_____
63:01:0000000:31820	1	389834.50	1378006.51	_____	_____	_____	_____
63:01:0000000:31820	2	389842.64	1378005.89	_____	_____	_____	_____
63:01:0000000:31820	1	387385.69	1378052.11	_____	_____	_____	_____
63:01:0000000:31820	2	387413.92	1378049.90	_____	_____	_____	_____
63:01:0000000:31820	3	387436.47	1378049.46	_____	_____	_____	_____
63:01:0000000:31820	4	387486.65	1378046.45	_____	_____	_____	_____

63:01:0000000:31820	5	387509.58	1378044.82	_____	_____	_____	_____
63:01:0000000:31820	6	387536.22	1378042.93	_____	_____	_____	_____
63:01:0000000:31820	7	387536.88	1378042.90	_____	_____	_____	_____
63:01:0000000:31820	8	387586.26	1378040.85	_____	_____	_____	_____
63:01:0000000:31820	9	387580.60	1377996.95	_____	_____	_____	_____
63:01:0000000:31820	1	387368.36	1378052.95	_____	_____	_____	_____
63:01:0000000:31820	2	387365.83	1378010.50	_____	_____	_____	_____

Начальник отдела
полное наименование должности

М.П.

подпись

/
инициалы, фамилия

Раздел 9

КАДАСТРОВЫЙ ПЛАН ТЕРРИТОРИИ

Лист № 137 раздела 9

Всего листов раздела 9: 995

Всего разделов: 10

Всего листов: 1312

« 27 » июля 2021 г. № 63-00-102/21-255724

Номер кадастрового квартала: 63:01:0906002

Сведения о координатах характерных точек контура объекта недвижимости:

Кадастровый номер здания, сооружения, объекта незавершенного строительства	Номера точек контура	Координаты		Радиус (R)	Средняя квадратическая погрешность определения координат характерных точек контура, м	Глубина, высота, м	
		X	Y			H1	H2
1	2	3	4	5	6	7	8
63:01:0000000:31820	1	387368.36	1378052.95	_____	_____	_____	_____
63:01:0000000:31820	2	387386.04	1378052.22	_____	_____	_____	_____
63:01:0000000:31820	1	389842.51	1378023.52	_____	_____	_____	_____
63:01:0000000:31820	2	389842.64	1378005.89	_____	_____	_____	_____

63:01:0000000:31820	12	387187.52	1377887.78	_____	_____	_____	_____
63:01:0000000:31820	13	387163	1377876.31	_____	_____	_____	_____
63:01:0000000:31820	14	387152.31	1377870.74	_____	_____	_____	_____
63:01:0000000:31820	1	389632.28	1378044.15	_____	_____	_____	_____
63:01:0000000:31820	2	389629.67	1378013.05	_____	_____	_____	_____
63:01:0000000:31820	3	389628.21	1377997.51	_____	_____	_____	_____
63:01:0000000:31820	4	389648.14	1377989.24	_____	_____	_____	_____
63:01:0000000:31820	5	389663.62	1377988.64	_____	_____	_____	_____
63:01:0000000:31820	6	389700.06	1377985.86	_____	_____	_____	_____
63:01:0000000:31820	7	389708.56	1377985.60	_____	_____	_____	_____
63:01:0000000:31820	8	389736.13	1377982.58	_____	_____	_____	_____
63:01:0000000:31820	9	389773.86	1377980.64	_____	_____	_____	_____
63:01:0000000:31820	10	389797.51	1377978.69	_____	_____	_____	_____
63:01:0000000:31820	1	386669.60	1378090.52	_____	_____	_____	_____
63:01:0000000:31820	2	386667.52	1378056.44	_____	_____	_____	_____

Начальник отдела
полное наименование должности

М.П.

подпись

/
инициалы, фамилия

Раздел 9

КАДАСТРОВЫЙ ПЛАН ТЕРРИТОРИИ

Лист № 139 раздела 9

Всего листов раздела 9: 995

Всего разделов: 10

Всего листов: 1312

« 27 » июля 2021 г. № 63-00-102/21-255724

Номер кадастрового квартала: 63:01:0906002

Сведения о координатах характерных точек контура объекта недвижимости:

Кадастровый номер здания, сооружения, объекта незавершенного строительства	Номера точек контура	Координаты		Радиус (R)	Средняя квадратическая погрешность определения координат характерных точек контура, м	Глубина, высота, м	
		X	Y			H1	H2
1	2	3	4	5	6	7	8
63:01:0000000:31820	3	386667.11	1378044.67	—	—	—	—
63:01:0000000:31820	1	387052.94	1378086.36	—	—	—	—
63:01:0000000:31820	2	387053.41	1378071.03	—	—	—	—
63:01:0000000:31820	3	387045.64	1378067.42	—	—	—	—
63:01:0000000:31820	4	387032.39	1378060.65	—	—	—	—
63:01:0000000:31820	5	387020.11	1378054.60	—	—	—	—
63:01:0000000:31820	1	387052.94	1378086.36	—	—	—	—
63:01:0000000:31820	2	387100.55	1378083.03	—	—	—	—
63:01:0000000:31820	3	387148.25	1378078.96	—	—	—	—
63:01:0000000:31820	4	387146.72	1378054.76	—	—	—	—
63:01:0000000:31820	5	387144.42	1378017.81	—	—	—	—
63:01:0000000:31820	1	386586.35	1378095.32	—	—	—	—
63:01:0000000:31820	2	386593.86	1378094.94	—	—	—	—
63:01:0000000:31820	3	386621.54	1378093.71	—	—	—	—
63:01:0000000:31820	4	386638.93	1378092.16	—	—	—	—

Начальник отдела

М.П.

/ _____

полное наименование должности

подпись

инициалы, фамилия

Раздел 9

КАДАСТРОВЫЙ ПЛАН ТЕРРИТОРИИ

Лист № 140раздела 9

Всего листов раздела 9: 995

Всего разделов: 10

Всего листов: 1312

« 27 » июля 2021 г. № 63-00-102/21-255724

Номер кадастрового квартала: 63:01:0906002

Сведения о координатах характерных точек контура объекта недвижимости:

Кадастровый номер здания, сооружения, объекта незавершенного строительства	Номера точек контура	Координаты		Радиус (R)	Средняя квадратическая погрешность определения координат характерных точек контура, м	Глубина, высота, м	
		X	Y			H1	H2
1	2	3	4	5	6	7	8
63:01:0000000:31820	5	386648.52	1378091.40	—	—	—	—
63:01:0000000:31820	6	386657.43	1378091.09	—	—	—	—
63:01:0000000:31820	7	386669.60	1378090.52	—	—	—	—
63:01:0000000:31820	1	386586.35	1378095.32	—	—	—	—
63:01:0000000:31820	2	386595.12	1378073.95	—	—	—	—
63:01:0000000:31820	3	386618.27	1378071.42	—	—	—	—
63:01:0000000:31820	1	386531.77	1378096.82	—	—	—	—
63:01:0000000:31820	2	386528.41	1378049.23	—	—	—	—
63:01:0000000:31820	3	386526.82	1378028.13	—	—	—	—
63:01:0000000:31820	4	386525.35	1378010.11	—	—	—	—
63:01:0000000:31820	5	386542.81	1378008.93	—	—	—	—
63:01:0000000:31820	6	386549.25	1378008.50	—	—	—	—
63:01:0000000:31820	7	386556.76	1378007.99	—	—	—	—
63:01:0000000:31820	8	386558.33	1378033.46	—	—	—	—
63:01:0000000:31820	9	386560.65	1378064.06	—	—	—	—

Начальник отдела

полное наименование должности

М.П.

подпись

_____ / _____

инициалы, фамилия

КАДАСТРОВЫЙ ПЛАН ТЕРРИТОРИИ

Лист № 141 раздела 9

Всего листов раздела 9: 995

Всего разделов: 10

Всего листов: 1312

« 27 » июля 2021 г. № 63-00-102/21-255724

Номер кадастрового квартала: 63:01:0906002

Сведения о координатах характерных точек контура объекта недвижимости:

Кадастровый номер здания, сооружения, объекта незавершенного строительства	Номера точек контура	Координаты		Радиус (R)	Средняя квадратическая погрешность определения координат характерных точек контура, м	Глубина, высота, м	
		X	Y			H1	H2
1	2	3	4	5	6	7	8
63:01:0000000:31820	1	386550.19	1378097.11	—	—	—	—
63:01:0000000:31820	2	386549.53	1378088.08	—	—	—	—
63:01:0000000:31820	1	386550.19	1378097.11	—	—	—	—
63:01:0000000:31820	2	386581.45	1378095.79	—	—	—	—
63:01:0000000:31820	3	386586.35	1378095.32	—	—	—	—
63:01:0000000:31820	1	386550.19	1378097.11	—	—	—	—
63:01:0000000:31820	2	386531.77	1378096.82	—	—	—	—
63:01:0000000:31820	1	386931.25	1378075.76	—	—	—	—
63:01:0000000:31820	2	386939.81	1378065.39	—	—	—	—
63:01:0000000:31820	3	386972.35	1378081.95	—	—	—	—
63:01:0000000:31820	4	386993.59	1378091.73	—	—	—	—
63:01:0000000:31820	5	387047.12	1378087.19	—	—	—	—
63:01:0000000:31820	6	387052.94	1378086.36	—	—	—	—
63:01:0000000:31820	1	387653.16	1378082.68	—	—	—	—
63:01:0000000:31820	2	387660.15	1378082.44	—	—	—	—

Начальник отдела
полное наименование должности

М.П.

подпись

/
инициалы, фамилия

Раздел 9

КАДАСТРОВЫЙ ПЛАН ТЕРРИТОРИИ

Лист № 142раздела 9

Всего листов раздела 9: 995

Всего разделов: 10

Всего листов: 1312

« 27 » июля 2021 г. № 63-00-102/21-255724

Номер кадастрового квартала: 63:01:0906002

Сведения о координатах характерных точек контура объекта недвижимости:

Кадастровый номер здания, сооружения, объекта незавершенного строительства	Номера точек контура	Координаты		Радиус (R)	Средняя квадратическая погрешность определения координат характерных точек контура, м	Глубина, высота, м	
		X	Y			H1	H2
1	2	3	4	5	6	7	8
63:01:0000000:31820	3	387659.22	1378071.51	—	—	—	—
63:01:0000000:31820	4	387672.68	1378070.93	—	—	—	—
63:01:0000000:31820	5	387693.92	1378069.55	—	—	—	—
63:01:0000000:31820	6	387692.84	1378051.76	—	—	—	—
63:01:0000000:31820	7	387692.19	1378039.57	—	—	—	—
63:01:0000000:31820	8	387690.97	1378024.08	—	—	—	—
63:01:0000000:31820	9	387689.22	1378000.45	—	—	—	—
63:01:0000000:31820	10	387689	1377993.41	—	—	—	—
63:01:0000000:31820	11	387705.07	1377993.17	—	—	—	—
63:01:0000000:31820	12	387718.33	1377995.09	—	—	—	—
63:01:0000000:31820	13	387723.08	1377996.58	—	—	—	—
63:01:0000000:31820	14	387737.16	1377995.56	—	—	—	—

63:01:0000000:31820	15	387745.78	1377994.93	_____	_____	_____	_____
63:01:0000000:31820	16	387766.11	1377994.94	_____	_____	_____	_____
63:01:0000000:31820	17	387788.88	1377994.23	_____	_____	_____	_____

Начальник отдела
полное наименование должности

М.П.

подпись

/
инициалы, фамилия

Раздел 9

КАДАСТРОВЫЙ ПЛАН ТЕРРИТОРИИ

Лист № 143раздела 9

Всего листов раздела 9: 995

Всего разделов: 10

Всего листов: 1312

« 27 » июля 2021 г. № 63-00-102/21-255724

Номер кадастрового квартала: 63:01:0906002

Сведения о координатах характерных точек контура объекта недвижимости:

Кадастровый номер здания, сооружения, объекта незавершенного строительства	Номера точек контура	Координаты		Радиус (R)	Средняя квадратическая погрешность определения координат характерных точек контура, м	Глубина, высота, м	
		X	Y			H1	H2
1	2	3	4	5	6	7	8
63:01:0000000:31820	18	387800.24	1377993.87	_____	_____	_____	_____
63:01:0000000:31820	19	387810.67	1377993.65	_____	_____	_____	_____
63:01:0000000:31820	20	387824.35	1377992.70	_____	_____	_____	_____
63:01:0000000:31820	1	387603.16	1378085.92	_____	_____	_____	_____
63:01:0000000:31820	2	387653.16	1378082.68	_____	_____	_____	_____
63:01:0000000:31820	1	386671.03	1378100.53	_____	_____	_____	_____
63:01:0000000:31820	2	386669.60	1378090.52	_____	_____	_____	_____
63:01:0000000:31820	1	390028.56	1378051.45	_____	_____	_____	_____

63:01:0000000:31820	2	390035.65	1378045.86	_____	_____	_____	_____
63:01:0000000:31820	3	390042.61	1378040.90	_____	_____	_____	_____
63:01:0000000:31820	4	390055.29	1378030.99	_____	_____	_____	_____
63:01:0000000:31820	5	390066.76	1378019.90	_____	_____	_____	_____
63:01:0000000:31820	6	390075.16	1378009.69	_____	_____	_____	_____
63:01:0000000:31820	7	390050.21	1377977.46	_____	_____	_____	_____
63:01:0000000:31820	8	390025.22	1377948.82	_____	_____	_____	_____

Начальник отдела
полное наименование должности

М.П.

подпись

инициалы, фамилия

Раздел 9

КАДАСТРОВЫЙ ПЛАН ТЕРРИТОРИИ

Лист № 144 раздела 9

Всего листов раздела 9: 995

Всего разделов: 10

Всего листов: 1312

« 27 » июля 2021 г. № 63-00-102/21-255724

Номер кадастрового квартала: 63:01:0906002

Сведения о координатах характерных точек контура объекта недвижимости:

Кадастровый номер здания, сооружения, объекта незавершенного строительства	Номера точек контура	Координаты		Радиус (R)	Средняя квадратическая погрешность определения координат характерных точек контура, м	Глубина, высота, м	
		X	Y			H1	H2
1	2	3	4	5	6	7	8
63:01:0000000:31820	1	388239.45	1378079.68	_____	_____	_____	_____
63:01:0000000:31820	2	388240.23	1378073.37	_____	_____	_____	_____
63:01:0000000:31820	3	388239.56	1378059.06	_____	_____	_____	_____
63:01:0000000:31820	4	388250.88	1378056.16	_____	_____	_____	_____

63:01:0000000:31820	4	388237.52	1378015.26	___	___	___	___
63:01:0000000:31820	5	388233.11	1377969.86	___	___	___	___
63:01:0000000:31820	6	388232.62	1377960.64	___	___	___	___
63:01:0000000:31820	7	388224.36	1377960.07	___	___	___	___
63:01:0000000:31820	8	388223.29	1377927.82	___	___	___	___
63:01:0000000:31820	9	388221.92	1377902.88	___	___	___	___
63:01:0000000:31820	1	386564.08	1378106.89	___	___	___	___
63:01:0000000:31820	2	386550.19	1378097.11	___	___	___	___
63:01:0000000:31820	1	388186.62	1378084.48	___	___	___	___
63:01:0000000:31820	2	388202.24	1378084.05	___	___	___	___
63:01:0000000:31820	3	388221.02	1378082.10	___	___	___	___
63:01:0000000:31820	4	388236.40	1378080.09	___	___	___	___
63:01:0000000:31820	1	387371.38	1378103.48	___	___	___	___
63:01:0000000:31820	2	387368.36	1378052.95	___	___	___	___
63:01:0000000:31820	1	387371.38	1378103.48	___	___	___	___

Начальник отдела
полное наименование должности

М.П.

подпись

/
инициалы, фамилия

Раздел 9

КАДАСТРОВЫЙ ПЛАН ТЕРРИТОРИИ

Лист № 146раздела 9

Всего листов раздела 9: 995

Всего разделов: 10

Всего листов: 1312

« 27 » июля 2021 г. № 63-00-102/21-255724

Номер кадастрового квартала: 63:01:0906002

Сведения о координатах характерных точек контура объекта недвижимости:

Кадастровый номер здания, сооружения, объекта незавершенного строительства	Номера точек контура	Координаты		Радиус (R)	Средняя квадратическая погрешность определения координат характерных точек контура, м	Глубина, высота, м	
		X	Y			H1	H2
1	2	3	4	5	6	7	8
63:01:0000000:31820	2	387411.08	1378101.06	—	—	—	—
63:01:0000000:31820	3	387456.96	1378095.71	—	—	—	—
63:01:0000000:31820	4	387506.44	1378091.92	—	—	—	—
63:01:0000000:31820	5	387552.82	1378088.24	—	—	—	—
63:01:0000000:31820	6	387603.16	1378085.92	—	—	—	—
63:01:0000000:31820	1	387029.85	1378108.62	—	—	—	—
63:01:0000000:31820	2	387013.19	1378102.33	—	—	—	—
63:01:0000000:31820	3	386979.77	1378103.64	—	—	—	—
63:01:0000000:31820	4	386955.51	1378090.25	—	—	—	—
63:01:0000000:31820	5	386931.25	1378075.76	—	—	—	—
63:01:0000000:31820	1	387029.85	1378108.62	—	—	—	—
63:01:0000000:31820	2	387059.89	1378107.18	—	—	—	—
63:01:0000000:31820	1	389590.63	1378075.78	—	—	—	—
63:01:0000000:31820	2	389590.03	1378063.58	—	—	—	—
63:01:0000000:31820	3	389588.70	1378036.15	—	—	—	—

Начальник отдела
_____ /
полное наименование должности

М.П.

_____ /
подпись

_____ /
инициалы, фамилия

Раздел 9

КАДАСТРОВЫЙ ПЛАН ТЕРРИТОРИИ

Лист № 147раздела 9

Всего листов раздела 9: 995

Всего разделов: 10

Всего листов: 1312

« 27 » июля 2021 г. № 63-00-102/21-255724

Номер кадастрового квартала: 63:01:0906002

Сведения о координатах характерных точек контура объекта недвижимости:

Кадастровый номер здания, сооружения, объекта незавершенного строительства	Номера точек контура	Координаты		Радиус (R)	Средняя квадратическая погрешность определения координат характерных точек контура, м	Глубина, высота, м	
		X	Y			H1	H2
1	2	3	4	5	6	7	8
63:01:0000000:31820	4	389587.95	1378024.70	_____	_____	_____	_____
63:01:0000000:31820	5	389586.51	1378002.68	_____	_____	_____	_____
63:01:0000000:31820	6	389585.46	1377991.12	_____	_____	_____	_____
63:01:0000000:31820	7	389583.78	1377963.87	_____	_____	_____	_____
63:01:0000000:31820	8	389583.11	1377952.60	_____	_____	_____	_____
63:01:0000000:31820	9	389582.06	1377934.88	_____	_____	_____	_____
63:01:0000000:31820	10	389591.08	1377934.19	_____	_____	_____	_____
63:01:0000000:31820	11	389614.95	1377932.38	_____	_____	_____	_____
63:01:0000000:31820	12	389638.34	1377930.61	_____	_____	_____	_____
63:01:0000000:31820	13	389647.14	1377930.16	_____	_____	_____	_____
63:01:0000000:31820	14	389648.22	1377948.64	_____	_____	_____	_____
63:01:0000000:31820	15	389666.62	1377947.69	_____	_____	_____	_____
63:01:0000000:31820	16	389688.12	1377946.58	_____	_____	_____	_____
63:01:0000000:31820	17	389712.21	1377945.33	_____	_____	_____	_____
63:01:0000000:31820	18	389734.21	1377943.63	_____	_____	_____	_____

Начальник отдела

полное наименование должности

М.П.

подпись

_____ / _____

инициалы, фамилия

КАДАСТРОВЫЙ ПЛАН ТЕРРИТОРИИ

Лист № 148раздела 9

Всего листов раздела 9: 995

Всего разделов: 10

Всего листов: 1312

« 27 » июля 2021 г. № 63-00-102/21-255724

Номер кадастрового квартала: 63:01:0906002

Сведения о координатах характерных точек контура объекта недвижимости:

Кадастровый номер здания, сооружения, объекта незавершенного строительства	Номера точек контура	Координаты		Радиус (R)	Средняя квадратическая погрешность определения координат характерных точек контура, м	Глубина, высота, м	
		X	Y			H1	H2
1	2	3	4	5	6	7	8
63:01:0000000:31820	19	389732.18	1377924.66	—	—	—	—
63:01:0000000:31820	20	389745.03	1377923.83	—	—	—	—
63:01:0000000:31820	1	387029.61	1378116.23	—	—	—	—
63:01:0000000:31820	2	387029.85	1378108.62	—	—	—	—
63:01:0000000:31820	1	389664.58	1378076.11	—	—	—	—
63:01:0000000:31820	2	389644.32	1378077.34	—	—	—	—
63:01:0000000:31820	3	389645.31	1378096.88	—	—	—	—
63:01:0000000:31820	4	389632.05	1378098.01	—	—	—	—
63:01:0000000:31820	5	389621.69	1378098.92	—	—	—	—
63:01:0000000:31820	6	389605.02	1378099.53	—	—	—	—
63:01:0000000:31820	7	389593.84	1378099.70	—	—	—	—
63:01:0000000:31820	1	387634.27	1378132.93	—	—	—	—
63:01:0000000:31820	2	387632.75	1378117.07	—	—	—	—
63:01:0000000:31820	3	387624.32	1378117.76	—	—	—	—
63:01:0000000:31820	4	387619.54	1378118.21	—	—	—	—

Начальник отдела
_____ /
полное наименование должности

М.П.

_____ /
подпись

_____ /
инициалы, фамилия

Раздел 9

КАДАСТРОВЫЙ ПЛАН ТЕРРИТОРИИ

Лист № 149 раздела 9

Всего листов раздела 9: 995

Всего разделов: 10

Всего листов: 1312

« 27 » июля 2021 г. № 63-00-102/21-255724

Номер кадастрового квартала: 63:01:0906002

Сведения о координатах характерных точек контура объекта недвижимости:

Кадастровый номер здания, сооружения, объекта незавершенного строительства	Номера точек контура	Координаты		Радиус (R)	Средняя квадратическая погрешность определения координат характерных точек контура, м	Глубина, высота, м	
		X	Y			H1	H2
1	2	3	4	5	6	7	8
63:01:0000000:31820	5	387611.68	1378118.75	_____	_____	_____	_____
63:01:0000000:31820	6	387607.88	1378094.41	_____	_____	_____	_____
63:01:0000000:31820	7	387603.16	1378085.92	_____	_____	_____	_____
63:01:0000000:31820	1	386931.25	1378075.76	_____	_____	_____	_____
63:01:0000000:31820	2	386920.53	1378088.71	_____	_____	_____	_____
63:01:0000000:31820	3	386923.03	1378123.92	_____	_____	_____	_____
63:01:0000000:31820	4	386923.06	1378124.36	_____	_____	_____	_____
63:01:0000000:31820	5	386924.55	1378147.24	_____	_____	_____	_____
63:01:0000000:31820	6	386919.25	1378148.07	_____	_____	_____	_____
63:01:0000000:31820	7	386897.16	1378146.84	_____	_____	_____	_____
63:01:0000000:31820	8	386896.63	1378142.62	_____	_____	_____	_____
63:01:0000000:31820	9	386850.24	1378142.25	_____	_____	_____	_____

63:01:0000000:31820	10	386812.11	1378124.88	_____	_____	_____	_____
63:01:0000000:31820	11	386835.22	1378123.24	_____	_____	_____	_____
63:01:0000000:31820	12	386833.90	1378093.99	_____	_____	_____	_____

Начальник отдела
полное наименование должности

М.П.

подпись

/
инициалы, фамилия

Раздел 9

КАДАСТРОВЫЙ ПЛАН ТЕРРИТОРИИ

Лист № 150раздела 9

Всего листов раздела 9: 995

Всего разделов: 10

Всего листов: 1312

« 27 » июля 2021 г. № 63-00-102/21-255724

Номер кадастрового квартала: 63:01:0906002

Сведения о координатах характерных точек контура объекта недвижимости:

Кадастровый номер здания, сооружения, объекта незавершенного строительства	Номера точек контура	Координаты		Радиус (R)	Средняя квадратическая погрешность определения координат характерных точек контура, м	Глубина, высота, м	
		X	Y			H1	H2
1	2	3	4	5	6	7	8
63:01:0000000:31820	13	386833.32	1378081.67	_____	_____	_____	_____
63:01:0000000:31820	14	386872.83	1378078.46	_____	_____	_____	_____
63:01:0000000:31820	15	386880.63	1378066.83	_____	_____	_____	_____
63:01:0000000:31820	16	386913.18	1378064.97	_____	_____	_____	_____
63:01:0000000:31820	17	386930.46	1378075.29	_____	_____	_____	_____
63:01:0000000:31820	1	387653.16	1378082.68	_____	_____	_____	_____
63:01:0000000:31820	2	387654.67	1378106.19	_____	_____	_____	_____
63:01:0000000:31820	3	387656.30	1378125.47	_____	_____	_____	_____

63:01:0000000:31820	4	387657.92	1378144.62	_____	_____	_____	_____
63:01:0000000:31820	5	387666.43	1378144.18	_____	_____	_____	_____
63:01:0000000:31820	6	387672.07	1378143.85	_____	_____	_____	_____
63:01:0000000:31820	7	387679.82	1378143.30	_____	_____	_____	_____
63:01:0000000:31820	8	387703.96	1378141.44	_____	_____	_____	_____
63:01:0000000:31820	9	387703.13	1378132.55	_____	_____	_____	_____
63:01:0000000:31820	10	387704.88	1378132.59	_____	_____	_____	_____

Начальник отдела
полное наименование должности

М.П.

подпись

инициалы, фамилия

Раздел 9

КАДАСТРОВЫЙ ПЛАН ТЕРРИТОРИИ

Лист № 151 раздела 9

Всего листов раздела 9: 995

Всего разделов: 10

Всего листов: 1312

« 27 » июля 2021 г. № 63-00-102/21-255724

Номер кадастрового квартала: 63:01:0906002

Сведения о координатах характерных точек контура объекта недвижимости:

Кадастровый номер здания, сооружения, объекта незавершенного строительства	Номера точек контура	Координаты		Радиус (R)	Средняя квадратическая погрешность определения координат характерных точек контура, м	Глубина, высота, м	
		X	Y			H1	H2
1	2	3	4	5	6	7	8
63:01:0000000:31820	11	387714.38	1378132.52	_____	_____	_____	_____
63:01:0000000:31820	12	387723.76	1378132.44	_____	_____	_____	_____
63:01:0000000:31820	13	387744.10	1378128.72	_____	_____	_____	_____
63:01:0000000:31820	14	387768.01	1378126.41	_____	_____	_____	_____

63:01:0000000:31820	5	390124.77	1378079.52	—	—	—	—
63:01:0000000:31820	6	390138.77	1378068.61	—	—	—	—
63:01:0000000:31820	1	387024.55	1378200.05	—	—	—	—
63:01:0000000:31820	2	386998.99	1378201.42	—	—	—	—
63:01:0000000:31820	3	386974.72	1378216.15	—	—	—	—
63:01:0000000:31820	4	386953.17	1378206.30	—	—	—	—
63:01:0000000:31820	1	388346.93	1378213.06	—	—	—	—
63:01:0000000:31820	2	388345.45	1378192.60	—	—	—	—
63:01:0000000:31820	3	388344.40	1378172.62	—	—	—	—
63:01:0000000:31820	4	388344.03	1378163.79	—	—	—	—
63:01:0000000:31820	5	388343.54	1378158.25	—	—	—	—
63:01:0000000:31820	6	388343.01	1378153.90	—	—	—	—
63:01:0000000:31820	7	388340.82	1378119.88	—	—	—	—
63:01:0000000:31820	8	388339.85	1378106.44	—	—	—	—
63:01:0000000:31820	9	388338.08	1378081.25	—	—	—	—

Начальник отдела
полное наименование должности

М.П.

подпись

/
инициалы, фамилия

Раздел 9

КАДАСТРОВЫЙ ПЛАН ТЕРРИТОРИИ

Лист № 153раздела 9

Всего листов раздела 9: 995

Всего разделов: 10

Всего листов: 1312

« 27 » июля 2021 г. № 63-00-102/21-255724

Номер кадастрового квартала: 63:01:0906002

Сведения о координатах характерных точек контура объекта недвижимости:

Кадастровый номер здания, сооружения, объекта незавершенного строительства	Номера точек контура	Координаты		Радиус (R)	Средняя квадратическая погрешность определения координат характерных точек контура, м	Глубина, высота, м	
		X	Y			H1	H2
1	2	3	4	5	6	7	8
63:01:0000000:31820	10	388337.22	1378073.91	—	—	—	—
63:01:0000000:31820	11	388336.96	1378068.63	—	—	—	—
63:01:0000000:31820	12	388332.74	1378055.12	—	—	—	—
63:01:0000000:31820	13	388329.82	1378028.96	—	—	—	—
63:01:0000000:31820	14	388329.81	1378028.38	—	—	—	—
63:01:0000000:31820	15	388329.98	1378011.20	—	—	—	—
63:01:0000000:31820	16	388327.86	1377973.27	—	—	—	—
63:01:0000000:31820	17	388327.71	1377964.47	—	—	—	—
63:01:0000000:31820	18	388325.12	1377930.37	—	—	—	—
63:01:0000000:31820	19	388324.86	1377905.85	—	—	—	—
63:01:0000000:31820	20	388325.05	1377899.44	—	—	—	—
63:01:0000000:31820	1	388346.93	1378213.06	—	—	—	—
63:01:0000000:31820	2	388352.72	1378210.92	—	—	—	—
63:01:0000000:31820	1	387182.71	1378237.04	—	—	—	—
63:01:0000000:31820	2	387180.24	1378211.86	—	—	—	—

Начальник отдела
_____ /
полное наименование должности

М.П.

_____ /
подпись

_____ /
инициалы, фамилия

Раздел 9

КАДАСТРОВЫЙ ПЛАН ТЕРРИТОРИИ

Лист № 154раздела 9

Всего листов раздела 9: 995

Всего разделов: 10

Всего листов: 1312

« 27 » июля 2021 г. № 63-00-102/21-255724

Номер кадастрового квартала: 63:01:0906002

Сведения о координатах характерных точек контура объекта недвижимости:

Кадастровый номер здания, сооружения, объекта незавершенного строительства	Номера точек контура	Координаты		Радиус (R)	Средняя квадратическая погрешность определения координат характерных точек контура, м	Глубина, высота, м	
		X	Y			H1	H2
1	2	3	4	5	6	7	8
63:01:0000000:31820	3	387196.41	1378209.88	_____	_____	_____	_____
63:01:0000000:31820	4	387194.97	1378187.23	_____	_____	_____	_____
63:01:0000000:31820	5	387194.46	1378180.45	_____	_____	_____	_____
63:01:0000000:31820	6	387194.43	1378180.01	_____	_____	_____	_____
63:01:0000000:31820	7	387193.30	1378161.91	_____	_____	_____	_____
63:01:0000000:31820	8	387209.77	1378159.93	_____	_____	_____	_____
63:01:0000000:31820	9	387216.46	1378159.51	_____	_____	_____	_____
63:01:0000000:31820	10	387218.07	1378169.33	_____	_____	_____	_____
63:01:0000000:31820	11	387239.35	1378166.77	_____	_____	_____	_____
63:01:0000000:31820	12	387243.03	1378166.90	_____	_____	_____	_____
63:01:0000000:31820	1	386623.35	1378248	_____	_____	_____	_____
63:01:0000000:31820	2	386636.73	1378247.15	_____	_____	_____	_____
63:01:0000000:31820	3	386652.17	1378246.39	_____	_____	_____	_____
63:01:0000000:31820	4	386649.62	1378202.66	_____	_____	_____	_____
63:01:0000000:31820	5	386647.62	1378194.98	_____	_____	_____	_____

Начальник отдела

полное наименование должности

М.П.

подпись

_____ / _____

инициалы, фамилия

КАДАСТРОВЫЙ ПЛАН ТЕРРИТОРИИ

Лист № 155раздела 9

Всего листов раздела 9: 995

Всего разделов: 10

Всего листов: 1312

« 27 » июля 2021 г. № 63-00-102/21-255724

Номер кадастрового квартала: 63:01:0906002

Сведения о координатах характерных точек контура объекта недвижимости:

Кадастровый номер здания, сооружения, объекта незавершенного строительства	Номера точек контура	Координаты		Радиус (R)	Средняя квадратическая погрешность определения координат характерных точек контура, м	Глубина, высота, м	
		X	Y			H1	H2
1	2	3	4	5	6	7	8
63:01:0000000:31820	6	386646.57	1378188.84	_____	_____	_____	_____
63:01:0000000:31820	7	386645.58	1378178.43	_____	_____	_____	_____
63:01:0000000:31820	8	386645.19	1378173.68	_____	_____	_____	_____
63:01:0000000:31820	9	386643.47	1378149.35	_____	_____	_____	_____
63:01:0000000:31820	10	386641.26	1378113.27	_____	_____	_____	_____
63:01:0000000:31820	1	386588.66	1378249.73	_____	_____	_____	_____
63:01:0000000:31820	2	386617.56	1378248.29	_____	_____	_____	_____
63:01:0000000:31820	3	386623.35	1378248	_____	_____	_____	_____
63:01:0000000:31820	1	388246.52	1378240.51	_____	_____	_____	_____
63:01:0000000:31820	2	388250.21	1378235.36	_____	_____	_____	_____
63:01:0000000:31820	3	388249.06	1378221.50	_____	_____	_____	_____
63:01:0000000:31820	4	388247.74	1378202.96	_____	_____	_____	_____
63:01:0000000:31820	5	388245.52	1378169.62	_____	_____	_____	_____
63:01:0000000:31820	6	388245.55	1378167.58	_____	_____	_____	_____
63:01:0000000:31820	7	388245.09	1378159.19	_____	_____	_____	_____

Начальник отдела
_____ /
полное наименование должности

М.П.

_____ /
подпись

_____ /
инициалы, фамилия

Раздел 9

КАДАСТРОВЫЙ ПЛАН ТЕРРИТОРИИ

Лист № 156раздела 9

Всего листов раздела 9: 995

Всего разделов: 10

Всего листов: 1312

« 27 » июля 2021 г. № 63-00-102/21-255724

Номер кадастрового квартала: 63:01:0906002

Сведения о координатах характерных точек контура объекта недвижимости:

Кадастровый номер здания, сооружения, объекта незавершенного строительства	Номера точек контура	Координаты		Радиус (R)	Средняя квадратическая погрешность определения координат характерных точек контура, м	Глубина, высота, м	
		X	Y			H1	H2
1	2	3	4	5	6	7	8
63:01:0000000:31820	8	388244.13	1378147.11	_____	_____	_____	_____
63:01:0000000:31820	9	388243.08	1378127.38	_____	_____	_____	_____
63:01:0000000:31820	10	388242.52	1378117.54	_____	_____	_____	_____
63:01:0000000:31820	11	388242.41	1378114.09	_____	_____	_____	_____
63:01:0000000:31820	12	388241.57	1378104.65	_____	_____	_____	_____
63:01:0000000:31820	13	388240.85	1378087.18	_____	_____	_____	_____
63:01:0000000:31820	14	388239.45	1378079.68	_____	_____	_____	_____
63:01:0000000:31820	1	388246.52	1378240.51	_____	_____	_____	_____
63:01:0000000:31820	2	388246.38	1378236.67	_____	_____	_____	_____
63:01:0000000:31820	3	388244.90	1378211.97	_____	_____	_____	_____
63:01:0000000:31820	4	388242.19	1378166.87	_____	_____	_____	_____
63:01:0000000:31820	5	388238.99	1378118.31	_____	_____	_____	_____

63:01:0000000:31820	6	388236.40	1378080.09	_____	_____	_____	_____
63:01:0000000:31820	1	387243.79	1378256.99	_____	_____	_____	_____
63:01:0000000:31820	2	387231.94	1378251.87	_____	_____	_____	_____

Начальник отдела
полное наименование должности

М.П.

подпись

/
инициалы, фамилия

Раздел 9

КАДАСТРОВЫЙ ПЛАН ТЕРРИТОРИИ

Лист № 157раздела 9

Всего листов раздела 9: 995

Всего разделов: 10

Всего листов: 1312

« 27 » июля 2021 г. № 63-00-102/21-255724

Номер кадастрового квартала: 63:01:0906002

Сведения о координатах характерных точек контура объекта недвижимости:

Кадастровый номер здания, сооружения, объекта незавершенного строительства	Номера точек контура	Координаты		Радиус (R)	Средняя квадратическая погрешность определения координат характерных точек контура, м	Глубина, высота, м	
		X	Y			H1	H2
1	2	3	4	5	6	7	8
63:01:0000000:31820	3	387206.66	1378240.79	_____	_____	_____	_____
63:01:0000000:31820	4	387194.80	1378234.81	_____	_____	_____	_____
63:01:0000000:31820	5	387182.71	1378237.04	_____	_____	_____	_____
63:01:0000000:31820	1	386889.29	1378253.31	_____	_____	_____	_____
63:01:0000000:31820	2	386909.77	1378263.15	_____	_____	_____	_____
63:01:0000000:31820	3	386935.36	1378244.16	_____	_____	_____	_____
63:01:0000000:31820	4	386959.32	1378256.74	_____	_____	_____	_____
63:01:0000000:31820	1	388349.75	1378258.23	_____	_____	_____	_____

63:01:0000000:31820	2	388349	1378253.44	_____	_____	_____	_____
63:01:0000000:31820	3	388348.55	1378248.35	_____	_____	_____	_____
63:01:0000000:31820	4	388348.70	1378248.71	_____	_____	_____	_____
63:01:0000000:31820	5	388347.45	1378234.06	_____	_____	_____	_____
63:01:0000000:31820	6	388347.03	1378228.07	_____	_____	_____	_____
63:01:0000000:31820	7	388346.93	1378213.06	_____	_____	_____	_____
63:01:0000000:31820	1	388349.75	1378258.23	_____	_____	_____	_____

Начальник отдела
полное наименование должности

М.П.

подпись

инициалы, фамилия

Раздел 9

КАДАСТРОВЫЙ ПЛАН ТЕРРИТОРИИ

Лист № 158 раздела 9

Всего листов раздела 9: 995

Всего разделов: 10

Всего листов: 1312

« 27 » июля 2021 г. № 63-00-102/21-255724

Номер кадастрового квартала: 63:01:0906002

Сведения о координатах характерных точек контура объекта недвижимости:

Кадастровый номер здания, сооружения, объекта незавершенного строительства	Номера точек контура	Координаты		Радиус (R)	Средняя квадратическая погрешность определения координат характерных точек контура, м	Глубина, высота, м	
		X	Y			H1	H2
1	2	3	4	5	6	7	8
63:01:0000000:31820	2	388366.66	1378256.79	_____	_____	_____	_____
63:01:0000000:31820	3	388386.37	1378255.87	_____	_____	_____	_____
63:01:0000000:31820	4	388405.45	1378253.41	_____	_____	_____	_____
63:01:0000000:31820	1	388240.80	1378264.90	_____	_____	_____	_____

63:01:0000000:31820	2	388241.93	1378246.89	_____	_____	_____	_____
63:01:0000000:31820	3	388246.52	1378240.51	_____	_____	_____	_____
63:01:0000000:31820	1	388240.80	1378264.90	_____	_____	_____	_____
63:01:0000000:31820	2	388229.07	1378265.55	_____	_____	_____	_____
63:01:0000000:31820	3	388210.13	1378265.47	_____	_____	_____	_____
63:01:0000000:31820	4	388196.33	1378265.98	_____	_____	_____	_____
63:01:0000000:31820	5	388191.20	1378266	_____	_____	_____	_____
63:01:0000000:31820	1	386646.74	1378292.42	_____	_____	_____	_____
63:01:0000000:31820	2	386671.83	1378290.31	_____	_____	_____	_____
63:01:0000000:31820	1	386623.20	1378296.20	_____	_____	_____	_____
63:01:0000000:31820	2	386621.35	1378269.39	_____	_____	_____	_____

Начальник отдела _____ /
полное наименование должности **М.П.** **подпись** **инициалы, фамилия**

КАДАСТРОВЫЙ ПЛАН ТЕРРИТОРИИ

Лист № 1 раздела 10

Всего листов раздела 10: 247

Всего разделов: 10

Всего листов: 1312

« 27 » июля 2021 г. № 63-00-102/21-255724

Номер кадастрового квартала: 63:01:0906002

Описание местоположения границ между субъектами Российской Федерации, границ муниципальных образований, границ населенных пунктов, расположенных в кадастровом квартале

Сведения о характерных точках границ:

Номер п/п	Реестровый номер	Обозначение характерных точек	Координаты		Описание закрепления на местности	Метод определения координат и средняя квадратическая погрешность положения характерной точки (Mt), м	Система координат
			X	Y			
1	2	3	4	5	6	7	8
1	10558143	1	411234.11	1373268.40	_____	_____	МСК-63
2	10558143	2	411097.44	1373214.18	_____	_____	МСК-63
3	10558143	3	410931.51	1373234.87	_____	_____	МСК-63
4	10558143	4	410754.39	1373183.34	_____	_____	МСК-63
5	10558143	5	410659.42	1373194.26	_____	_____	МСК-63
6	10558143	6	410479.62	1373266.16	_____	_____	МСК-63
7	10558143	7	410176.95	1373312.79	_____	_____	МСК-63
8	10558143	8	409923.48	1373403.81	_____	_____	МСК-63
9	10558143	9	409866.72	1373424.39	_____	_____	МСК-63
10	10558143	10	409632.76	1373581.94	_____	_____	МСК-63
11	10558143	11	409435.51	1373716.09	_____	_____	МСК-63
12	10558143	12	409253.97	1373799.21	_____	_____	МСК-63
13	10558143	13	409072.90	1373968.53	_____	_____	МСК-63

14	10558143	14	408872.22	1374137.84	_____	_____	МСК-63
15	10558143	15	408760.64	1374234.72	_____	_____	МСК-63

Начальник отдела
полное наименование должности

М.П.

подпись

/
инициалы, фамилия

Раздел 10

КАДАСТРОВЫЙ ПЛАН ТЕРРИТОРИИ

Лист № 2раздела 10

Всего листов раздела 10: 247

Всего разделов: 10

Всего листов: 1312

« 27 » июля 2021 г. № 63-00-102/21-255724

Номер кадастрового квартала: 63:01:0906002

Сведения о характерных точках границ:

Номер п/п	Реестровый номер	Обозначение характерных точек	Координаты		Описание закрепления на местности	Метод определения координат и средняя квадратическая погрешность положения характерной точки (Mt), м	Система координат
			X	Y			
1	2	3	4	5	6	7	8
16	10558143	16	408604.76	1374393.22	_____	_____	МСК-63
17	10558143	17	408404.53	1374568.81	_____	_____	МСК-63
18	10558143	18	408338.74	1374686.65	_____	_____	МСК-63
19	10558143	19	408335.74	1374869.82	_____	_____	МСК-63
20	10558143	20	407923.91	1374882.16	_____	_____	МСК-63
21	10558143	21	407782.22	1374895.04	_____	_____	МСК-63
22	10558143	22	407617.94	1374960.60	_____	_____	МСК-63
23	10558143	23	407431.45	1375054.78	_____	_____	МСК-63
24	10558143	24	407255.56	1375206.67	_____	_____	МСК-63

25	10558143	25	406940.02	1375155.33	_____	_____	МСК-63
26	10558143	26	406854.50	1375101.64	_____	_____	МСК-63
27	10558143	27	406315.88	1375050.43	_____	_____	МСК-63
28	10558143	28	405849.91	1375042.06	_____	_____	МСК-63
29	10558143	29	405647.81	1373119.82	_____	_____	МСК-63
30	10558143	30	405647.84	1373119.07	_____	_____	МСК-63

Начальник отдела
полное наименование должности

М.П.

подпись

/
инициалы, фамилия

Раздел 10

КАДАСТРОВЫЙ ПЛАН ТЕРРИТОРИИ

Лист № 3 раздела 10

Всего листов раздела 10: 247

Всего разделов: 10

Всего листов: 1312

« 27 » июля 2021 г. № 63-00-102/21-255724

Номер кадастрового квартала: 63:01:0906002

Сведения о характерных точках границ:

Номер п/п	Реестровый номер	Обозначение характерных точек	Координаты		Описание закрепления на местности	Метод определения координат и средняя квадратическая погрешность положения характерной точки (Mt), м	Система координат
			X	Y			
1	2	3	4	5	6	7	8
31	10558143	31	405645.17	1373071.31	_____	_____	МСК-63
32	10558143	32	405643.20	1373037.04	_____	_____	МСК-63
33	10558143	33	405642.75	1373028.90	_____	_____	МСК-63
34	10558143	34	405642.67	1373027.02	_____	_____	МСК-63
35	10558143	35	405635.80	1372902.78	_____	_____	МСК-63

36	10558143	36	405540.07	1372909.26	_____	_____	МСК-63
37	10558143	37	405462.12	1372914.54	_____	_____	МСК-63
38	10558143	38	405238.48	1372929.72	_____	_____	МСК-63
39	10558143	39	404663.93	1372871.58	_____	_____	МСК-63
40	10558143	40	404287.53	1372833.45	_____	_____	МСК-63
41	10558143	41	404285.04	1373091.34	_____	_____	МСК-63
42	10558143	42	404213.87	1373063.51	_____	_____	МСК-63
43	10558143	43	404091.97	1373005.24	_____	_____	МСК-63
44	10558143	44	403992.82	1372983.51	_____	_____	МСК-63
45	10558143	45	403872.82	1372953.36	_____	_____	МСК-63

Начальник отдела
полное наименование должности

М.П.

подпись

/
инициалы, фамилия

Раздел 10

КАДАСТРОВЫЙ ПЛАН ТЕРРИТОРИИ

Лист № 4раздела 10

Всего листов раздела 10: 247

Всего разделов: 10

Всего листов: 1312

« 27 » июля 2021 г. № 63-00-102/21-255724

Номер кадастрового квартала: 63:01:0906002

Сведения о характерных точках границ:

Номер п/п	Реестровый номер	Обозначение характерных точек	Координаты		Описание закрепления на местности	Метод определения координат и средняя квадратическая погрешность положения характерной точки (Mt), м	Система координат
			X	Y			
1	2	3	4	5	6	7	8
46	10558143	46	403696.36	1372890.21	_____	_____	МСК-63

47	10558143	47	403665.42	1373040.43	_____	_____	МСК-63
48	10558143	48	403700.76	1373014.68	_____	_____	МСК-63
49	10558143	49	403735.10	1373014.69	_____	_____	МСК-63
50	10558143	50	403839.88	1373066.34	_____	_____	МСК-63
51	10558143	51	403879.70	1373082.54	_____	_____	МСК-63
52	10558143	52	403951.08	1373058.58	_____	_____	МСК-63
53	10558143	53	403921.73	1373228.47	_____	_____	МСК-63
54	10558143	54	403879.78	1373227.02	_____	_____	МСК-63
55	10558143	55	403678.39	1373220.15	_____	_____	МСК-63
56	10558143	56	403518.96	1373243.55	_____	_____	МСК-63
57	10558143	57	403246.92	1373210.02	_____	_____	МСК-63
58	10558143	58	403259.75	1373276.70	_____	_____	МСК-63
59	10558143	59	403182.02	1373287.84	_____	_____	МСК-63
60	10558143	60	403152.39	1373556.50	_____	_____	МСК-63

Начальник отдела
полное наименование должности

М.П.

подпись

/
инициалы, фамилия

Раздел 10

КАДАСТРОВЫЙ ПЛАН ТЕРРИТОРИИ

Лист № 5 раздела 10

Всего листов раздела 10: 247

Всего разделов: 10

Всего листов: 1312

« 27 » июля 2021 г. № 63-00-102/21-255724

Номер кадастрового квартала: 63:01:0906002

Сведения о характерных точках границ:

	Реестровый номер		Координаты		Система координат
--	-------------------------	--	-------------------	--	--------------------------

Номер п/п		Обозначение характерных точек	X	Y	Описание закрепления на местности	Метод определения координат и средняя квадратическая погрешность положения характерной точки (Mt), м	
1	2	3	4	5	6	7	8
61	10558143	61	403148.39	1373592.89	_____	_____	МСК-63
62	10558143	62	402935.82	1373756.81	_____	_____	МСК-63
63	10558143	63	402651.10	1373698.61	_____	_____	МСК-63
64	10558143	64	402651.08	1373698.61	_____	_____	МСК-63
65	10558143	65	402577.50	1373714.62	_____	_____	МСК-63
66	10558143	66	402480.85	1373692.27	_____	_____	МСК-63
67	10558143	67	402359.18	1373706.64	_____	_____	МСК-63
68	10558143	68	402291.32	1373676.47	_____	_____	МСК-63
69	10558143	69	402226.69	1373691.26	_____	_____	МСК-63
70	10558143	70	402226.66	1373691.28	_____	_____	МСК-63
71	10558143	71	402123.47	1373648.08	_____	_____	МСК-63
72	10558143	72	402088.06	1373597.04	_____	_____	МСК-63
73	10558143	73	402039.49	1373613.38	_____	_____	МСК-63
74	10558143	74	401930.78	1373589.34	_____	_____	МСК-63
75	10558143	75	401888.06	1373527.51	_____	_____	МСК-63

Начальник отдела
полное наименование должности

М.П.

подпись

/
инициалы, фамилия

Раздел 10

КАДАСТРОВЫЙ ПЛАН ТЕРРИТОРИИ

Лист № 6 раздела 10

Всего листов раздела 10: 247

Всего разделов: 10

Всего листов: 1312

« 27 » июля 2021 г. № 63-00-102/21-255724

Номер кадастрового квартала: 63:01:0906002

Сведения о характерных точках границ:

Номер п/п	Реестровый номер	Обозначение характерных точек	Координаты		Описание закрепления на местности	Метод определения координат и средняя квадратическая погрешность положения характерной точки (M _t), м	Система координат
			X	Y			
1	2	3	4	5	6	7	8
76	10558143	76	401882.81	1373640.03	_____	_____	МСК-63
77	10558143	77	401876.57	1373803.03	_____	_____	МСК-63
78	10558143	78	401521.65	1373620.55	_____	_____	МСК-63
79	10558143	79	401507.84	1373604.65	_____	_____	МСК-63
80	10558143	80	401507.34	1373604.07	_____	_____	МСК-63
81	10558143	81	401465.15	1373555.47	_____	_____	МСК-63
82	10558143	82	401399.36	1373479.66	_____	_____	МСК-63
83	10558143	83	401284.10	1373346.85	_____	_____	МСК-63
84	10558143	84	401103.77	1373103.46	_____	_____	МСК-63
85	10558143	85	401034.24	1373009.66	_____	_____	МСК-63
86	10558143	86	400928.04	1372760.80	_____	_____	МСК-63
87	10558143	87	400957.46	1372561.22	_____	_____	МСК-63
88	10558143	88	400998.14	1372340.24	_____	_____	МСК-63
89	10558143	89	400869.69	1372229.14	_____	_____	МСК-63
90	10558143	90	400850.90	1372155.43	_____	_____	МСК-63

Начальник отдела

полное наименование должности

М.П.

подпись

_____ / _____

инициалы, фамилия

КАДАСТРОВЫЙ ПЛАН ТЕРРИТОРИИ

Лист № 7раздела 10

Всего листов раздела 10: 247

Всего разделов: 10

Всего листов: 1312

« 27 » июля 2021 г. № 63-00-102/21-255724

Номер кадастрового квартала: 63:01:0906002

Сведения о характерных точках границ:

Номер п/п	Реестровый номер	Обозначение характерных точек	Координаты		Описание закрепления на местности	Метод определения координат и средняя квадратическая погрешность положения характерной точки (Mt), м	Система координат
			X	Y			
1	2	3	4	5	6	7	8
91	10558143	91	400698.31	1372136.62	_____	_____	МСК-63
92	10558143	92	400551.08	1372093.66	_____	_____	МСК-63
93	10558143	93	400369.25	1372060.57	_____	_____	МСК-63
94	10558143	94	400011.99	1372092.87	_____	_____	МСК-63
95	10558143	95	399825.30	1372144.71	_____	_____	МСК-63
96	10558143	96	399729.88	1372185.83	_____	_____	МСК-63
97	10558143	97	399468.95	1372347.97	_____	_____	МСК-63
98	10558143	98	399333.70	1372474.79	_____	_____	МСК-63
99	10558143	99	399254.66	1372575.85	_____	_____	МСК-63
100	10558143	100	399209.62	1372655.60	_____	_____	МСК-63
101	10558143	101	399192.41	1372725.83	_____	_____	МСК-63
102	10558143	102	399164.41	1372825.65	_____	_____	МСК-63
103	10558143	103	399129.36	1372947.18	_____	_____	МСК-63
104	10558143	104	399121.53	1372978.62	_____	_____	МСК-63
105	10558143	105	399132.87	1373014.38	_____	_____	МСК-63

Начальник отдела
полное наименование должности

М.П.

подпись

/
инициалы, фамилия

Раздел 10

КАДАСТРОВЫЙ ПЛАН ТЕРРИТОРИИ

Лист № 8 раздела 10

Всего листов раздела 10: 247

Всего разделов: 10

Всего листов: 1312

« 27 » июля 2021 г. № 63-00-102/21-255724

Номер кадастрового квартала: 63:01:0906002

Сведения о характерных точках границ:

Номер п/п	Реестровый номер	Обозначение характерных точек	Координаты		Описание закрепления на местности	Метод определения координат и средняя квадратическая погрешность положения характерной точки (Mt), м	Система координат
			X	Y			
1	2	3	4	5	6	7	8
106	10558143	106	399140.54	1373036.93	—	—	МСК-63
107	10558143	107	399142.05	1373084.67	—	—	МСК-63
108	10558143	108	399142.08	1373110.26	—	—	МСК-63
109	10558143	109	399148.42	1373121.97	—	—	МСК-63
110	10558143	110	399178.51	1373141.79	—	—	МСК-63
111	10558143	111	399191.16	1373157.48	—	—	МСК-63
112	10558143	112	399198.25	1373180.03	—	—	МСК-63
113	10558143	113	399202.77	1373198.45	—	—	МСК-63
114	10558143	114	399197.75	1373213.23	—	—	МСК-63
115	10558143	115	399177.50	1373246.53	—	—	МСК-63
116	10558143	116	399177.23	1373267.23	—	—	МСК-63
117	10558143	117	399204.33	1373324.32	—	—	МСК-63

118	10558143	118	399215.53	1373351.17	_____	_____	МСК-63
119	10558143	119	399228.20	1373375.09	_____	_____	МСК-63
120	10558143	120	399240.74	1373394.96	_____	_____	МСК-63

Начальник отдела
полное наименование должности

М.П.

подпись

/
инициалы, фамилия

Раздел 10

КАДАСТРОВЫЙ ПЛАН ТЕРРИТОРИИ

Лист № 9раздела 10

Всего листов раздела 10: 247

Всего разделов: 10

Всего листов: 1312

« 27 » июля 2021 г. № 63-00-102/21-255724

Номер кадастрового квартала: 63:01:0906002

Сведения о характерных точках границ:

Номер п/п	Реестровый номер	Обозначение характерных точек	Координаты		Описание закрепления на местности	Метод определения координат и средняя квадратическая погрешность положения характерной точки (Mf), м	Система координат
			X	Y			
1	2	3	4	5	6	7	8
121	10558143	121	399257.43	1373420.12	_____	_____	МСК-63
122	10558143	122	399277.62	1373465.54	_____	_____	МСК-63
123	10558143	123	399289.37	1373497.36	_____	_____	МСК-63
124	10558143	124	399298.15	1373527.69	_____	_____	МСК-63
125	10558143	125	399266.65	1373521.49	_____	_____	МСК-63
126	10558143	126	399106.96	1373486.81	_____	_____	МСК-63
127	10558143	127	398903.26	1373497.84	_____	_____	МСК-63
128	10558143	128	398789.33	1373497.96	_____	_____	МСК-63

129	10558143	129	398727.76	1373460.57	_____	_____	МСК-63
130	10558143	130	398470.13	1373452.97	_____	_____	МСК-63
131	10558143	131	398158.58	1373761.83	_____	_____	МСК-63
132	10558143	132	398135.53	1373730.94	_____	_____	МСК-63
133	10558143	133	397989.63	1373766.26	_____	_____	МСК-63
134	10558143	134	397968.50	1373749.17	_____	_____	МСК-63
135	10558143	135	397932.85	1373762.49	_____	_____	МСК-63

Начальник отдела
полное наименование должности

М.П.

подпись

инициалы, фамилия

Раздел 10

КАДАСТРОВЫЙ ПЛАН ТЕРРИТОРИИ

Лист № 10 раздела 10

Всего листов раздела 10: 247

Всего разделов: 10

Всего листов: 1312

« 27 » июля 2021 г. № 63-00-102/21-255724

Номер кадастрового квартала: 63:01:0906002

Сведения о характерных точках границ:

Номер п/п	Реестровый номер	Обозначение характерных точек	Координаты		Описание закрепления на местности	Метод определения координат и средняя квадратическая погрешность положения характерной точки (Mt), м	Система координат
			X	Y			
1	2	3	4	5	6	7	8
136	10558143	136	397905.33	1373772.78	_____	_____	МСК-63
137	10558143	137	397827.19	1373802.02	_____	_____	МСК-63
138	10558143	138	397710.64	1373722.62	_____	_____	МСК-63
139	10558143	139	397568.78	1373733.60	_____	_____	МСК-63

151	10558143	151	396455.58	1373414.54	_____	_____	МСК-63
152	10558143	152	396278.42	1373335.25	_____	_____	МСК-63
153	10558143	153	396059.25	1373214.83	_____	_____	МСК-63
154	10558143	154	395880.23	1373098.99	_____	_____	МСК-63
155	10558143	155	395805.16	1373083.55	_____	_____	МСК-63
156	10558143	156	395680.15	1372954.47	_____	_____	МСК-63
157	10558143	157	395429.86	1372660.17	_____	_____	МСК-63
158	10558143	158	395346.69	1372587.52	_____	_____	МСК-63
159	10558143	159	395051.13	1372211.31	_____	_____	МСК-63
160	10558143	160	394809.97	1371849.62	_____	_____	МСК-63
161	10558143	161	394758.03	1371769.61	_____	_____	МСК-63
162	10558143	162	394684.24	1371653.82	_____	_____	МСК-63
163	10558143	163	394648.75	1371552.87	_____	_____	МСК-63
164	10558143	164	394570.08	1371422.77	_____	_____	МСК-63
165	10558143	165	394455	1371275.24	_____	_____	МСК-63

Начальник отдела
полное наименование должности

М.П.

подпись

/
инициалы, фамилия

Раздел 10

КАДАСТРОВЫЙ ПЛАН ТЕРРИТОРИИ

Лист № 12 раздела 10

Всего листов раздела 10: 247

Всего разделов: 10

Всего листов: 1312

« 27 » июля 2021 г. № 63-00-102/21-255724

Номер кадастрового квартала: 63:01:0906002

Сведения о характерных точках границ:

Номер п/п	Реестровый номер	Обозначение характерных точек	Координаты		Описание закрепления на местности	Метод определения координат и средняя квадратическая погрешность положения характерной точки (Mt), м	Система координат
			X	Y			
1	2	3	4	5	6	7	8
166	10558143	166	394481.56	1371130.49	_____	_____	МСК-63
167	10558143	167	394490.34	1371105.58	_____	_____	МСК-63
168	10558143	168	394502.99	1371044.36	_____	_____	МСК-63
169	10558143	169	394622.31	1370975.41	_____	_____	МСК-63
170	10558143	170	394666.74	1370942.66	_____	_____	МСК-63
171	10558143	171	394729.01	1370877.60	_____	_____	МСК-63
172	10558143	172	394742.44	1370856.56	_____	_____	МСК-63
173	10558143	173	394755.46	1370824.69	_____	_____	МСК-63
174	10558143	174	394745.48	1370741.68	_____	_____	МСК-63
175	10558143	175	394740.73	1370653.60	_____	_____	МСК-63
176	10558143	176	394709.33	1370585.93	_____	_____	МСК-63
177	10558143	177	394623.16	1370482.39	_____	_____	МСК-63
178	10558143	178	394570.24	1370457.70	_____	_____	МСК-63
179	10558143	179	394462.78	1370448.03	_____	_____	МСК-63
180	10558143	180	394377.98	1370443.76	_____	_____	МСК-63

Начальник отдела
полное наименование должности

М.П.

подпись

/
инициалы, фамилия

Раздел 10

КАДАСТРОВЫЙ ПЛАН ТЕРРИТОРИИ

Лист № 13раздела 10

Всего листов раздела 10: 247

Всего разделов: 10

Всего листов: 1312

« 27 » июля 2021 г. № 63-00-102/21-255724

Номер кадастрового квартала: 63:01:0906002

Сведения о характерных точках границ:

Номер п/п	Реестровый номер	Обозначение характерных точек	Координаты		Описание закрепления на местности	Метод определения координат и средняя квадратическая погрешность положения характерной точки (M _t), м	Система координат
			X	Y			
1	2	3	4	5	6	7	8
181	10558143	181	394177.15	1370393.98	_____	_____	МСК-63
182	10558143	182	394053.58	1370361.67	_____	_____	МСК-63
183	10558143	183	393933.49	1370363.99	_____	_____	МСК-63
184	10558143	184	393803.57	1370352.94	_____	_____	МСК-63
185	10558143	185	393642.76	1370265.93	_____	_____	МСК-63
186	10558143	186	393520.17	1370172.25	_____	_____	МСК-63
187	10558143	187	393335.28	1369996.23	_____	_____	МСК-63
188	10558143	188	393197.43	1369894.95	_____	_____	МСК-63
189	10558143	189	393028.66	1369795.53	_____	_____	МСК-63
190	10558143	190	392831.45	1369754.93	_____	_____	МСК-63
191	10558143	191	392427.92	1369746.11	_____	_____	МСК-63
192	10558143	192	392300.31	1369724.62	_____	_____	МСК-63
193	10558143	193	391966.72	1369636.75	_____	_____	МСК-63
194	10558143	194	391825.63	1369490.58	_____	_____	МСК-63
195	10558143	195	391630.76	1369424.87	_____	_____	МСК-63

Начальник отдела

полное наименование должности

М.П.

подпись

/

инициалы, фамилия

КАДАСТРОВЫЙ ПЛАН ТЕРРИТОРИИ

Лист № 14 раздела 10

Всего листов раздела 10: 247

Всего разделов: 10

Всего листов: 1312

« 27 » июля 2021 г. № 63-00-102/21-255724

Номер кадастрового квартала: 63:01:0906002

Сведения о характерных точках границ:

Номер п/п	Реестровый номер	Обозначение характерных точек	Координаты		Описание закрепления на местности	Метод определения координат и средняя квадратическая погрешность положения характерной точки (Mt), м	Система координат
			X	Y			
1	2	3	4	5	6	7	8
196	10558143	196	391331.60	1369350.08	_____	_____	МСК-63
197	10558143	197	391078.78	1369289.01	_____	_____	МСК-63
198	10558143	198	390792.82	1369241.23	_____	_____	МСК-63
199	10558143	199	390240.24	1368882.87	_____	_____	МСК-63
200	10558143	200	389940.29	1368779.06	_____	_____	МСК-63
201	10558143	201	389503.42	1368646.03	_____	_____	МСК-63
202	10558143	202	389358.14	1368820.12	_____	_____	МСК-63
203	10558143	203	388945.01	1368818.89	_____	_____	МСК-63
204	10558143	204	388939.88	1368674.94	_____	_____	МСК-63
205	10558143	205	388837.40	1368509.41	_____	_____	МСК-63
206	10558143	206	388817.65	1368092.07	_____	_____	МСК-63
207	10558143	207	388731.66	1367855.78	_____	_____	МСК-63
208	10558143	208	388678.11	1367620.51	_____	_____	МСК-63
209	10558143	209	388591.17	1367422.75	_____	_____	МСК-63
210	10558143	210	388320.29	1367098.71	_____	_____	МСК-63

Начальник отдела
полное наименование должности

М.П.

подпись

/
инициалы, фамилия

Раздел 10

КАДАСТРОВЫЙ ПЛАН ТЕРРИТОРИИ

Лист № 15раздела 10

Всего листов раздела 10: 247

Всего разделов: 10

Всего листов: 1312

« 27 » июля 2021 г. № 63-00-102/21-255724

Номер кадастрового квартала: 63:01:0906002

Сведения о характерных точках границ:

Номер п/п	Реестровый номер	Обозначение характерных точек	Координаты		Описание закрепления на местности	Метод определения координат и средняя квадратическая погрешность положения характерной точки (Mt), м	Система координат
			X	Y			
1	2	3	4	5	6	7	8
211	10558143	211	388204.81	1366933.35	_____	_____	МСК-63
212	10558143	212	387954.42	1366533.66	_____	_____	МСК-63
213	10558143	213	387764.51	1366111.68	_____	_____	МСК-63
214	10558143	214	387615.11	1365716.80	_____	_____	МСК-63
215	10558143	215	387517.51	1364971.54	_____	_____	МСК-63
216	10558143	216	387413.39	1364357.89	_____	_____	МСК-63
217	10558143	217	387220.44	1363724.09	_____	_____	МСК-63
218	10558143	218	387130.71	1363308.29	_____	_____	МСК-63
219	10558143	219	387107.11	1362964.02	_____	_____	МСК-63
220	10558143	220	386935.26	1362507.49	_____	_____	МСК-63
221	10558143	221	386827.15	1362331.52	_____	_____	МСК-63
222	10558143	222	386601.61	1361966.74	_____	_____	МСК-63

223	10558143	223	386427.39	1361728.48	_____	_____	МСК-63
224	10558143	224	384569.10	1361613.65	_____	_____	МСК-63
225	10558143	225	384352.82	1361692.69	_____	_____	МСК-63

Начальник отдела
полное наименование должности

М.П.

подпись

/
инициалы, фамилия

Раздел 10

КАДАСТРОВЫЙ ПЛАН ТЕРРИТОРИИ

Лист № 16раздела 10

Всего листов раздела 10: 247

Всего разделов: 10

Всего листов: 1312

« 27 » июля 2021 г. № 63-00-102/21-255724

Номер кадастрового квартала: 63:01:0906002

Сведения о характерных точках границ:

Номер п/п	Реестровый номер	Обозначение характерных точек	Координаты		Описание закрепления на местности	Метод определения координат и средняя квадратическая погрешность положения характерной точки (Mf), м	Система координат
			X	Y			
1	2	3	4	5	6	7	8
226	10558143	226	383959.40	1362079.21	_____	_____	МСК-63
227	10558143	227	383702.98	1362598.33	_____	_____	МСК-63
228	10558143	228	383592.47	1362946.04	_____	_____	МСК-63
229	10558143	229	383552.90	1363212.39	_____	_____	МСК-63
230	10558143	230	383525.71	1363872.03	_____	_____	МСК-63
231	10558143	231	383666.43	1364380.57	_____	_____	МСК-63
232	10558143	232	383833.72	1364938.03	_____	_____	МСК-63
233	10558143	233	383955.65	1365349.23	_____	_____	МСК-63

234	10558143	234	383412.53	1365442.19	_____	_____	МСК-63
235	10558143	235	382573.69	1365585.69	_____	_____	МСК-63
236	10558143	236	382570.13	1365476.18	_____	_____	МСК-63
237	10558143	237	382542.59	1365398.21	_____	_____	МСК-63
238	10558143	238	382526.98	1365368.81	_____	_____	МСК-63
239	10558143	239	382508.21	1365370.81	_____	_____	МСК-63
240	10558143	240	382507.31	1365363.90	_____	_____	МСК-63

Начальник отдела
полное наименование должности

М.П.

подпись

инициалы, фамилия

Раздел 10

КАДАСТРОВЫЙ ПЛАН ТЕРРИТОРИИ

Лист № 17 раздела 10

Всего листов раздела 10: 247

Всего разделов: 10

Всего листов: 1312

« 27 » июля 2021 г. № 63-00-102/21-255724

Номер кадастрового квартала: 63:01:0906002

Сведения о характерных точках границ:

Номер п/п	Реестровый номер	Обозначение характерных точек	Координаты		Описание закрепления на местности	Метод определения координат и средняя квадратическая погрешность положения характерной точки (Mt), м	Система координат
			X	Y			
1	2	3	4	5	6	7	8
241	10558143	241	382501.02	1365371.97	_____	_____	МСК-63
242	10558143	242	382431.67	1365378.64	_____	_____	МСК-63
243	10558143	243	382432.59	1365389.59	_____	_____	МСК-63
244	10558143	244	382433.06	1365392.89	_____	_____	МСК-63

256	10558143	256	382397.46	1365515.32	_____	_____	МСК-63
257	10558143	257	382376.78	1365531.60	_____	_____	МСК-63
258	10558143	258	382355.80	1365577.78	_____	_____	МСК-63
259	10558143	259	382298.64	1365698.72	_____	_____	МСК-63
260	10558143	260	382279.21	1365715.49	_____	_____	МСК-63
261	10558143	261	382174.19	1365733.72	_____	_____	МСК-63
262	10558143	262	382128.95	1365748.01	_____	_____	МСК-63
263	10558143	263	382088.66	1365753.06	_____	_____	МСК-63
264	10558143	264	382066	1365759.14	_____	_____	МСК-63
265	10558143	265	382010.26	1365778.89	_____	_____	МСК-63
266	10558143	266	381939.90	1365790.67	_____	_____	МСК-63
267	10558143	267	381889.82	1365799.55	_____	_____	МСК-63
268	10558143	268	381781.12	1365831.66	_____	_____	МСК-63
269	10558143	269	381708.05	1366424.37	_____	_____	МСК-63
270	10558143	270	381644.68	1366921.32	_____	_____	МСК-63

Начальник отдела
полное наименование должности

М.П.

подпись

/
инициалы, фамилия

Раздел 10

КАДАСТРОВЫЙ ПЛАН ТЕРРИТОРИИ

Лист № 19 раздела 10

Всего листов раздела 10: 247

Всего разделов: 10

Всего листов: 1312

« 27 » июля 2021 г. № 63-00-102/21-255724

Номер кадастрового квартала: 63:01:0906002

Сведения о характерных точках границ:

Номер п/п	Реестровый номер	Обозначение характерных точек	Координаты		Описание закрепления на местности	Метод определения координат и средняя квадратическая погрешность положения характерной точки (Mt), м	Система координат
			X	Y			
1	2	3	4	5	6	7	8
271	10558143	271	381561.42	1366945.82	_____	_____	МСК-63
272	10558143	272	381526.86	1366995.86	_____	_____	МСК-63
273	10558143	273	381487.10	1367053.49	_____	_____	МСК-63
274	10558143	274	381426.86	1367140.84	_____	_____	МСК-63
275	10558143	275	381363.37	1367205.86	_____	_____	МСК-63
276	10558143	276	381366.14	1367228.86	_____	_____	МСК-63
277	10558143	277	381349.69	1367240.49	_____	_____	МСК-63
278	10558143	278	381300.71	1367275.24	_____	_____	МСК-63
279	10558143	279	381240.99	1367320.03	_____	_____	МСК-63
280	10558143	280	381224.59	1367332.35	_____	_____	МСК-63
281	10558143	281	381207.54	1367345.15	_____	_____	МСК-63
282	10558143	282	381142.57	1367384.95	_____	_____	МСК-63
283	10558143	283	381192.92	1367472.35	_____	_____	МСК-63
284	10558143	284	381228.19	1367542.32	_____	_____	МСК-63
285	10558143	285	381235.23	1367571.31	_____	_____	МСК-63

Начальник отдела
полное наименование должности

М.П.

подпись

/
инициалы, фамилия

Раздел 10

КАДАСТРОВЫЙ ПЛАН ТЕРРИТОРИИ

Лист № 20раздела 10

Всего листов раздела 10: 247

Всего разделов: 10

Всего листов: 1312

« 27 » июля 2021 г. № 63-00-102/21-255724

Номер кадастрового квартала: 63:01:0906002

Сведения о характерных точках границ:

Номер п/п	Реестровый номер	Обозначение характерных точек	Координаты		Описание закрепления на местности	Метод определения координат и средняя квадратическая погрешность положения характерной точки (M _t), м	Система координат
			X	Y			
1	2	3	4	5	6	7	8
286	10558143	286	381237.65	1367604.19	_____	_____	МСК-63
287	10558143	287	381209.61	1367661.50	_____	_____	МСК-63
288	10558143	288	381202.65	1367705.97	_____	_____	МСК-63
289	10558143	289	381192.57	1367732.41	_____	_____	МСК-63
290	10558143	290	381185.63	1367794.77	_____	_____	МСК-63
291	10558143	291	381164.26	1367845.73	_____	_____	МСК-63
292	10558143	292	381156.37	1367901.48	_____	_____	МСК-63
293	10558143	293	381145	1367929.03	_____	_____	МСК-63
294	10558143	294	381096.55	1368011.59	_____	_____	МСК-63
295	10558143	295	381091.40	1368031.46	_____	_____	МСК-63
296	10558143	296	381085.05	1368073.20	_____	_____	МСК-63
297	10558143	297	381054.64	1368096.85	_____	_____	МСК-63
298	10558143	298	380853.43	1368166.13	_____	_____	МСК-63
299	10558143	299	380833.65	1368152.90	_____	_____	МСК-63
300	10558143	300	380781.81	1368124.16	_____	_____	МСК-63

Начальник отдела

полное наименование должности

М.П.

подпись

_____ / _____

инициалы, фамилия

КАДАСТРОВЫЙ ПЛАН ТЕРРИТОРИИ

Лист № 21раздела 10

Всего листов раздела 10: 247

Всего разделов: 10

Всего листов: 1312

« 27 » июля 2021 г. № 63-00-102/21-255724

Номер кадастрового квартала: 63:01:0906002

Сведения о характерных точках границ:

Номер п/п	Реестровый номер	Обозначение характерных точек	Координаты		Описание закрепления на местности	Метод определения координат и средняя квадратическая погрешность положения характерной точки (Mt), м	Система координат
			X	Y			
1	2	3	4	5	6	7	8
301	10558143	301	380753.58	1368108.75	_____	_____	МСК-63
302	10558143	302	380590.45	1368047.72	_____	_____	МСК-63
303	10558143	303	380489.58	1368025.77	_____	_____	МСК-63
304	10558143	304	380388.33	1368033.22	_____	_____	МСК-63
305	10558143	305	380305.20	1368044.78	_____	_____	МСК-63
306	10558143	306	380280.04	1368051.68	_____	_____	МСК-63
307	10558143	307	380229.61	1368065.58	_____	_____	МСК-63
308	10558143	308	380211.56	1368070.54	_____	_____	МСК-63
309	10558143	309	380153.70	1368092.66	_____	_____	МСК-63
310	10558143	310	380076.11	1368135.94	_____	_____	МСК-63
311	10558143	311	380048.70	1368163.32	_____	_____	МСК-63
312	10558143	312	379999.58	1368202.67	_____	_____	МСК-63
313	10558143	313	379892.65	1368306.64	_____	_____	МСК-63
314	10558143	314	379860.59	1368337.56	_____	_____	МСК-63
315	10558143	315	379789.88	1368411.12	_____	_____	МСК-63

Начальник отдела
полное наименование должности

М.П.

подпись

/
инициалы, фамилия

Раздел 10

КАДАСТРОВЫЙ ПЛАН ТЕРРИТОРИИ

Лист № 22 раздела 10

Всего листов раздела 10: 247

Всего разделов: 10

Всего листов: 1312

« 27 » июля 2021 г. № 63-00-102/21-255724

Номер кадастрового квартала: 63:01:0906002

Сведения о характерных точках границ:

Номер п/п	Реестровый номер	Обозначение характерных точек	Координаты		Описание закрепления на местности	Метод определения координат и средняя квадратическая погрешность положения характерной точки (Mt), м	Система координат
			X	Y			
1	2	3	4	5	6	7	8
316	10558143	316	379749.76	1368473.44	_____	_____	МСК-63
317	10558143	317	379726.54	1368512.01	_____	_____	МСК-63
318	10558143	318	379719.44	1368507.74	_____	_____	МСК-63
319	10558143	319	379662.42	1368470.80	_____	_____	МСК-63
320	10558143	320	379657.62	1368473.73	_____	_____	МСК-63
321	10558143	321	379650.51	1368479.87	_____	_____	МСК-63
322	10558143	322	379627.31	1368476.26	_____	_____	МСК-63
323	10558143	323	379613.52	1368467.62	_____	_____	МСК-63
324	10558143	324	379587.29	1368450.51	_____	_____	МСК-63
325	10558143	325	379584.56	1368442.32	_____	_____	МСК-63
326	10558143	326	379589.67	1368431.90	_____	_____	МСК-63
327	10558143	327	379597.78	1368422.21	_____	_____	МСК-63

328	10558143	328	379580.61	1368411.56	_____	_____	МСК-63
329	10558143	329	379325.90	1368252.37	_____	_____	МСК-63
330	10558143	330	378820.79	1367910.52	_____	_____	МСК-63

Начальник отдела
_____ /
полное наименование должности

М.П.

_____ /
подпись

_____ /
инициалы, фамилия

Раздел 10

КАДАСТРОВЫЙ ПЛАН ТЕРРИТОРИИ

Лист № 23раздела 10

Всего листов раздела 10: 247

Всего разделов: 10

Всего листов: 1312

« 27 » июля 2021 г. № 63-00-102/21-255724

Номер кадастрового квартала: 63:01:0906002

Сведения о характерных точках границ:

Номер п/п	Реестровый номер	Обозначение характерных точек	Координаты		Описание закрепления на местности	Метод определения координат и средняя квадратическая погрешность положения характерной точки (Mf), м	Система координат
			X	Y			
1	2	3	4	5	6	7	8
331	10558143	331	378676.38	1367812.80	_____	_____	МСК-63
332	10558143	332	378546.43	1367724.84	_____	_____	МСК-63
333	10558143	333	378202	1367345.69	_____	_____	МСК-63
334	10558143	334	377980.04	1367284.02	_____	_____	МСК-63
335	10558143	335	377833.68	1367158.33	_____	_____	МСК-63
336	10558143	336	377850.81	1367118.73	_____	_____	МСК-63
337	10558143	337	377901.97	1367078.12	_____	_____	МСК-63
338	10558143	338	377796.27	1366966.71	_____	_____	МСК-63

339	10558143	339	377821.99	1366947.30	_____	_____	МСК-63
340	10558143	340	377813.44	1366910.42	_____	_____	МСК-63
341	10558143	341	377829.36	1366903.19	_____	_____	МСК-63
342	10558143	342	377803.31	1366834.58	_____	_____	МСК-63
343	10558143	343	377831.82	1366800.14	_____	_____	МСК-63
344	10558143	344	377805.68	1366725.51	_____	_____	МСК-63
345	10558143	345	377609.41	1366825.15	_____	_____	МСК-63

Начальник отдела
полное наименование должности

М.П.

подпись

инициалы, фамилия

Раздел 10

КАДАСТРОВЫЙ ПЛАН ТЕРРИТОРИИ

Лист № 24 раздела 10

Всего листов раздела 10: 247

Всего разделов: 10

Всего листов: 1312

« 27 » июля 2021 г. № 63-00-102/21-255724

Номер кадастрового квартала: 63:01:0906002

Сведения о характерных точках границ:

Номер п/п	Реестровый номер	Обозначение характерных точек	Координаты		Описание закрепления на местности	Метод определения координат и средняя квадратическая погрешность положения характерной точки (Mt), м	Система координат
			X	Y			
1	2	3	4	5	6	7	8
346	10558143	346	377570.36	1366840.23	_____	_____	МСК-63
347	10558143	347	377183.48	1366853.85	_____	_____	МСК-63
348	10558143	348	377013.38	1366782.36	_____	_____	МСК-63
349	10558143	349	376801.13	1367021.44	_____	_____	МСК-63

361	10558143	361	376489.25	1366706.23	_____	_____	МСК-63
362	10558143	362	376453.18	1366763.31	_____	_____	МСК-63
363	10558143	363	376426.62	1366805.10	_____	_____	МСК-63
364	10558143	364	376362.47	1366934.23	_____	_____	МСК-63
365	10558143	365	376378.67	1367011.84	_____	_____	МСК-63
366	10558143	366	376367.66	1367076.02	_____	_____	МСК-63
367	10558143	367	376343.09	1367107.37	_____	_____	МСК-63
368	10558143	368	376305.45	1367130.97	_____	_____	МСК-63
369	10558143	369	376263.63	1367143.59	_____	_____	МСК-63
370	10558143	370	376223.58	1367141.17	_____	_____	МСК-63
371	10558143	371	376127.12	1367116.76	_____	_____	МСК-63
372	10558143	372	376073.15	1367130.01	_____	_____	МСК-63
373	10558143	373	376045.10	1367129.99	_____	_____	МСК-63
374	10558143	374	376022.35	1367106.17	_____	_____	МСК-63
375	10558143	375	376003.82	1367101.41	_____	_____	МСК-63

Начальник отдела
полное наименование должности

М.П.

подпись

/
инициалы, фамилия

Раздел 10

КАДАСТРОВЫЙ ПЛАН ТЕРРИТОРИИ

Лист № 26 раздела 10

Всего листов раздела 10: 247

Всего разделов: 10

Всего листов: 1312

« 27 » июля 2021 г. № 63-00-102/21-255724

Номер кадастрового квартала: 63:01:0906002

Сведения о характерных точках границ:

Номер п/п	Реестровый номер	Обозначение характерных точек	Координаты		Описание закрепления на местности	Метод определения координат и средняя квадратическая погрешность положения характерной точки (Mt), м	Система координат
			X	Y			
1	2	3	4	5	6	7	8
376	10558143	376	375988.33	1367126.69	_____	_____	МСК-63
377	10558143	377	375992.92	1367166.62	_____	_____	МСК-63
378	10558143	378	375988.28	1367190.69	_____	_____	МСК-63
379	10558143	379	375994.54	1367208.60	_____	_____	МСК-63
380	10558143	380	376012.86	1367229.35	_____	_____	МСК-63
381	10558143	381	376014.28	1367259.33	_____	_____	МСК-63
382	10558143	382	375999.22	1367320.57	_____	_____	МСК-63
383	10558143	383	375996.08	1367378.61	_____	_____	МСК-63
384	10558143	384	375995.54	1367409.64	_____	_____	МСК-63
385	10558143	385	376008.26	1367458.45	_____	_____	МСК-63
386	10558143	386	376036.32	1367529.02	_____	_____	МСК-63
387	10558143	387	376051.02	1367574.83	_____	_____	МСК-63
388	10558143	388	376052.80	1367627.80	_____	_____	МСК-63
389	10558143	389	376045.50	1367674.93	_____	_____	МСК-63
390	10558143	390	376035.84	1367698.06	_____	_____	МСК-63

Начальник отдела
полное наименование должности

М.П.

подпись

/
инициалы, фамилия

Раздел 10

КАДАСТРОВЫЙ ПЛАН ТЕРРИТОРИИ

Лист № 27раздела 10

Всего листов раздела 10: 247

Всего разделов: 10

Всего листов: 1312

« 27 » июля 2021 г. № 63-00-102/21-255724

Номер кадастрового квартала: 63:01:0906002

Сведения о характерных точках границ:

Номер п/п	Реестровый номер	Обозначение характерных точек	Координаты		Описание закрепления на местности	Метод определения координат и средняя квадратическая погрешность положения характерной точки (M _t), м	Система координат
			X	Y			
1	2	3	4	5	6	7	8
391	10558143	391	376044.53	1367743.94	_____	_____	МСК-63
392	10558143	392	376048.08	1367780.89	_____	_____	МСК-63
393	10558143	393	376056.50	1367808.78	_____	_____	МСК-63
394	10558143	394	376071.15	1367851.58	_____	_____	МСК-63
395	10558143	395	376116.42	1368003.95	_____	_____	МСК-63
396	10558143	396	376130.44	1368061.40	_____	_____	МСК-63
397	10558143	397	376128.74	1368108.62	_____	_____	МСК-63
398	10558143	398	376122.61	1368121.57	_____	_____	МСК-63
399	10558143	399	376118.97	1368135.53	_____	_____	МСК-63
400	10558143	400	376112.63	1368152.01	_____	_____	МСК-63
401	10558143	401	376100.82	1368177.87	_____	_____	МСК-63
402	10558143	402	376101.43	1368205.18	_____	_____	МСК-63
403	10558143	403	376104.86	1368235.13	_____	_____	МСК-63
404	10558143	404	376102.22	1368258.18	_____	_____	МСК-63
405	10558143	405	376071.62	1368285.63	_____	_____	МСК-63

Начальник отдела

полное наименование должности

М.П.

подпись

_____ / _____

инициалы, фамилия

КАДАСТРОВЫЙ ПЛАН ТЕРРИТОРИИ

Лист № 28раздела 10

Всего листов раздела 10: 247

Всего разделов: 10

Всего листов: 1312

« 27 » июля 2021 г. № 63-00-102/21-255724

Номер кадастрового квартала: 63:01:0906002

Сведения о характерных точках границ:

Номер п/п	Реестровый номер	Обозначение характерных точек	Координаты		Описание закрепления на местности	Метод определения координат и средняя квадратическая погрешность положения характерной точки (Mt), м	Система координат
			X	Y			
1	2	3	4	5	6	7	8
406	10558143	406	376035.95	1368309.18	—	—	МСК-63
407	10558143	407	376024.21	1368324.37	—	—	МСК-63
408	10558143	408	376025.67	1368355.31	—	—	МСК-63
409	10558143	409	376041.07	1368383.10	—	—	МСК-63
410	10558143	410	376083.82	1368434.51	—	—	МСК-63
411	10558143	411	376131.96	1368509.78	—	—	МСК-63
412	10558143	412	376148.48	1368544.52	—	—	МСК-63
413	10558143	413	376149.89	1368572.52	—	—	МСК-63
414	10558143	414	376077.30	1368665.63	—	—	МСК-63
415	10558143	415	376061.10	1368714.88	—	—	МСК-63
416	10558143	416	376045.72	1368829.11	—	—	МСК-63
417	10558143	417	376047.80	1368902.12	—	—	МСК-63
418	10558143	418	376040.76	1368965.20	—	—	МСК-63
419	10558143	419	376037.74	1369031.27	—	—	МСК-63
420	10558143	420	376028.21	1369131.43	—	—	МСК-63

Начальник отдела
_____ /
полное наименование должности

М.П.

_____ /
подпись

_____ /
инициалы, фамилия

Раздел 10

КАДАСТРОВЫЙ ПЛАН ТЕРРИТОРИИ

Лист № 29 раздела 10

Всего листов раздела 10: 247

Всего разделов: 10

Всего листов: 1312

« 27 » июля 2021 г. № 63-00-102/21-255724

Номер кадастрового квартала: 63:01:0906002

Сведения о характерных точках границ:

Номер п/п	Реестровый номер	Обозначение характерных точек	Координаты		Описание закрепления на местности	Метод определения координат и средняя квадратическая погрешность положения характерной точки (Mt), м	Система координат
			X	Y			
1	2	3	4	5	6	7	8
421	10558143	421	376018.92	1369178.58	_____	_____	МСК-63
422	10558143	422	376011.81	1369238.70	_____	_____	МСК-63
423	10558143	423	376006.04	1369318.80	_____	_____	МСК-63
424	10558143	424	376001.20	1369332.86	_____	_____	МСК-63
425	10558143	425	376000.90	1369377.88	_____	_____	МСК-63
426	10558143	426	376024.26	1369403.56	_____	_____	МСК-63
427	10558143	427	376056.41	1369412.07	_____	_____	МСК-63
428	10558143	428	376113.45	1369415.21	_____	_____	МСК-63
429	10558143	429	376190.68	1369427.07	_____	_____	МСК-63
430	10558143	430	376225.92	1369442.56	_____	_____	МСК-63
431	10558143	431	376236.16	1369460.38	_____	_____	МСК-63
432	10558143	432	376235.72	1369497.41	_____	_____	МСК-63

433	10558143	433	376204.33	1369606.89	_____	_____	МСК-63
434	10558143	434	376190.39	1369678.14	_____	_____	МСК-63
435	10558143	435	376170.05	1369721.44	_____	_____	МСК-63

Начальник отдела
полное наименование должности

М.П.

подпись

/
инициалы, фамилия

Раздел 10

КАДАСТРОВЫЙ ПЛАН ТЕРРИТОРИИ

Лист № 30 раздела 10

Всего листов раздела 10: 247

Всего разделов: 10

Всего листов: 1312

« 27 » июля 2021 г. № 63-00-102/21-255724

Номер кадастрового квартала: 63:01:0906002

Сведения о характерных точках границ:

Номер п/п	Реестровый номер	Обозначение характерных точек	Координаты		Описание закрепления на местности	Метод определения координат и средняя квадратическая погрешность положения характерной точки (Mf), м	Система координат
			X	Y			
1	2	3	4	5	6	7	8
436	10558143	436	376189.24	1369867.19	_____	_____	МСК-63
437	10558143	437	376216.34	1370009.79	_____	_____	МСК-63
438	10558143	438	376195.22	1370069.11	_____	_____	МСК-63
439	10558143	439	376198.67	1370098.08	_____	_____	МСК-63
440	10558143	440	376211.27	1370138.88	_____	_____	МСК-63
441	10558143	441	376248.56	1370224.36	_____	_____	МСК-63
442	10558143	442	376278.90	1370245.91	_____	_____	МСК-63
443	10558143	443	376319.64	1370296.30	_____	_____	МСК-63

444	10558143	444	376326.20	1370333.22	_____	_____	МСК-63
445	10558143	445	376335.10	1370394.10	_____	_____	МСК-63
446	10558143	446	376346.83	1370442.94	_____	_____	МСК-63
447	10558143	447	376361.41	1370480.73	_____	_____	МСК-63
448	10558143	448	376408.89	1370579.02	_____	_____	МСК-63
449	10558143	449	376434.42	1370614.66	_____	_____	МСК-63
450	10558143	450	376440.78	1370637.56	_____	_____	МСК-63

Начальник отдела
полное наименование должности

М.П.

подпись

инициалы, фамилия

Раздел 10

КАДАСТРОВЫЙ ПЛАН ТЕРРИТОРИИ

Лист № 31 раздела 10

Всего листов раздела 10: 247

Всего разделов: 10

Всего листов: 1312

« 27 » июля 2021 г. № 63-00-102/21-255724

Номер кадастрового квартала: 63:01:0906002

Сведения о характерных точках границ:

Номер п/п	Реестровый номер	Обозначение характерных точек	Координаты		Описание закрепления на местности	Метод определения координат и средняя квадратическая погрешность положения характерной точки (Mt), м	Система координат
			X	Y			
1	2	3	4	5	6	7	8
451	10558143	451	376440.15	1370663.58	_____	_____	МСК-63
452	10558143	452	376421.98	1370719.84	_____	_____	МСК-63
453	10558143	453	376419.37	1370746.89	_____	_____	МСК-63
454	10558143	454	376432.11	1370795.73	_____	_____	МСК-63

466	10558143	466	376572.14	1371600.79	_____	_____	МСК-63
467	10558143	467	376590.73	1371639.50	_____	_____	МСК-63
468	10558143	468	376613.25	1371703.37	_____	_____	МСК-63
469	10558143	469	376647.52	1371800.74	_____	_____	МСК-63
470	10558143	470	376661.21	1371860.95	_____	_____	МСК-63
471	10558143	471	376669.77	1371909.37	_____	_____	МСК-63
472	10558143	472	376672.22	1371940.36	_____	_____	МСК-63
473	10558143	473	376695.03	1372011.68	_____	_____	МСК-63
474	10558143	474	376729.75	1372084.58	_____	_____	МСК-63
475	10558143	475	376756.66	1372139.39	_____	_____	МСК-63
476	10558143	476	376786.42	1372218.70	_____	_____	МСК-63
477	10558143	477	376795.79	1372244.57	_____	_____	МСК-63
478	10558143	478	376846.92	1372317.80	_____	_____	МСК-63
479	10558143	479	376885.52	1372358.24	_____	_____	МСК-63
480	10558143	480	376899.81	1372380.04	_____	_____	МСК-63

Начальник отдела
полное наименование должности

М.П.

подпись

/
инициалы, фамилия

Раздел 10

КАДАСТРОВЫЙ ПЛАН ТЕРРИТОРИИ

Лист № 33раздела 10

Всего листов раздела 10: 247

Всего разделов: 10

Всего листов: 1312

« 27 » июля 2021 г. № 63-00-102/21-255724

Номер кадастрового квартала: 63:01:0906002

Сведения о характерных точках границ:

Номер п/п	Реестровый номер	Обозначение характерных точек	Координаты		Описание закрепления на местности	Метод определения координат и средняя квадратическая погрешность положения характерной точки (Mt), м	Система координат
			X	Y			
1	2	3	4	5	6	7	8
481	10558143	481	376894.15	1372401.13	_____	_____	МСК-63
482	10558143	482	376836.27	1372476.02	_____	_____	МСК-63
483	10558143	483	376830.55	1372496.11	_____	_____	МСК-63
484	10558143	484	376831.84	1372516.07	_____	_____	МСК-63
485	10558143	485	376847.56	1372563.84	_____	_____	МСК-63
486	10558143	486	376853.11	1372600.77	_____	_____	МСК-63
487	10558143	487	376849.74	1372641.83	_____	_____	МСК-63
488	10558143	488	376840	1372660.98	_____	_____	МСК-63
489	10558143	489	376827.11	1372667.18	_____	_____	МСК-63
490	10558143	490	376814.64	1372703.36	_____	_____	МСК-63
491	10558143	491	376825.89	1372721.19	_____	_____	МСК-63
492	10558143	492	376829.18	1372739.15	_____	_____	МСК-63
493	10558143	493	376819.63	1372770.30	_____	_____	МСК-63
494	10558143	494	376825.02	1372795.25	_____	_____	МСК-63
495	10558143	495	376823.53	1372829.25	_____	_____	МСК-63

Начальник отдела
полное наименование должности

М.П.

подпись

/
инициалы, фамилия

Раздел 10

КАДАСТРОВЫЙ ПЛАН ТЕРРИТОРИИ

Лист № 34раздела 10

Всего листов раздела 10: 247

Всего разделов: 10

Всего листов: 1312

« 27 » июля 2021 г. № 63-00-102/21-255724

Номер кадастрового квартала: 63:01:0906002

Сведения о характерных точках границ:

Номер п/п	Реестровый номер	Обозначение характерных точек	Координаты		Описание закрепления на местности	Метод определения координат и средняя квадратическая погрешность положения характерной точки (M _t), м	Система координат
			X	Y			
1	2	3	4	5	6	7	8
496	10558143	496	376794.02	1372863.69	_____	_____	МСК-63
497	10558143	497	376773.24	1372878.03	_____	_____	МСК-63
498	10558143	498	376753.34	1372886.30	_____	_____	МСК-63
499	10558143	499	376747.60	1372903.38	_____	_____	МСК-63
500	10558143	500	376752.93	1372924.34	_____	_____	МСК-63
501	10558143	501	376761.23	1372946.22	_____	_____	МСК-63
502	10558143	502	376765.79	1372982.15	_____	_____	МСК-63
503	10558143	503	376748.28	1373014.41	_____	_____	МСК-63
504	10558143	504	376708.81	1373052	_____	_____	МСК-63
505	10558143	505	376702.16	1373075.11	_____	_____	МСК-63
506	10558143	506	376711.60	1373103	_____	_____	МСК-63
507	10558143	507	376738.02	1373132.59	_____	_____	МСК-63
508	10558143	508	376756.74	1373181.32	_____	_____	МСК-63
509	10558143	509	376759.16	1373209.28	_____	_____	МСК-63
510	10558143	510	376773.82	1373252.10	_____	_____	МСК-63

Начальник отдела

полное наименование должности

М.П.

подпись

_____ / _____

инициалы, фамилия

КАДАСТРОВЫЙ ПЛАН ТЕРРИТОРИИ

Лист № 35раздела 10

Всего листов раздела 10: 247

Всего разделов: 10

Всего листов: 1312

« 27 » июля 2021 г. № 63-00-102/21-255724

Номер кадастрового квартала: 63:01:0906002

Сведения о характерных точках границ:

Номер п/п	Реестровый номер	Обозначение характерных точек	Координаты		Описание закрепления на местности	Метод определения координат и средняя квадратическая погрешность положения характерной точки (Mt), м	Система координат
			X	Y			
1	2	3	4	5	6	7	8
511	10558143	511	376771.18	1373277.11	_____	_____	МСК-63
512	10558143	512	376790.46	1373295.83	_____	_____	МСК-63
513	10558143	513	376781.86	1373322.97	_____	_____	МСК-63
514	10558143	514	376763.11	1373340.26	_____	_____	МСК-63
515	10558143	515	376735.34	1373353.68	_____	_____	МСК-63
516	10558143	516	376726.61	1373372.80	_____	_____	МСК-63
517	10558143	517	376724.89	1373392.82	_____	_____	МСК-63
518	10558143	518	376737.20	1373411.66	_____	_____	МСК-63
519	10558143	519	376775.59	1373438.08	_____	_____	МСК-63
520	10558143	520	376805.81	1373452.64	_____	_____	МСК-63
521	10558143	521	376845.95	1373462.03	_____	_____	МСК-63
522	10558143	522	376906.94	1373459.13	_____	_____	МСК-63
523	10558143	523	376943.94	1373459.56	_____	_____	МСК-63
524	10558143	524	376981.88	1373456.01	_____	_____	МСК-63
525	10558143	525	377018.02	1373462.50	_____	_____	МСК-63

Начальник отдела
полное наименование должности

М.П.

подпись

/
инициалы, фамилия

Раздел 10

КАДАСТРОВЫЙ ПЛАН ТЕРРИТОРИИ

Лист № 36 раздела 10

Всего листов раздела 10: 247

Всего разделов: 10

Всего листов: 1312

« 27 » июля 2021 г. № 63-00-102/21-255724

Номер кадастрового квартала: 63:01:0906002

Сведения о характерных точках границ:

Номер п/п	Реестровый номер	Обозначение характерных точек	Координаты		Описание закрепления на местности	Метод определения координат и средняя квадратическая погрешность положения характерной точки (Mt), м	Система координат
			X	Y			
1	2	3	4	5	6	7	8
526	10558143	526	377049.06	1373466.02	—	—	МСК-63
527	10558143	527	377074.06	1373464.63	—	—	МСК-63
528	10558143	528	377078.20	1373475.61	—	—	МСК-63
529	10558143	529	377084.35	1373485.49	—	—	МСК-63
530	10558143	530	377104.37	1373486.18	—	—	МСК-63
531	10558143	531	377125.80	1373513.89	—	—	МСК-63
532	10558143	532	377157.31	1373547.42	—	—	МСК-63
533	10558143	533	377184.76	1373587.32	—	—	МСК-63
534	10558143	534	377195.58	1373612.99	—	—	МСК-63
535	10558143	535	377211.03	1373659.62	—	—	МСК-63
536	10558143	536	377218.41	1373669.34	—	—	МСК-63
537	10558143	537	377238.56	1373691.22	—	—	МСК-63

538	10558143	538	377256.69	1373723.52	_____	_____	МСК-63
539	10558143	539	377263.51	1373752.16	_____	_____	МСК-63
540	10558143	540	377262.30	1373773.41	_____	_____	МСК-63

Начальник отдела
полное наименование должности

М.П.

подпись

/
инициалы, фамилия

Раздел 10

КАДАСТРОВЫЙ ПЛАН ТЕРРИТОРИИ

Лист № 37раздела 10

Всего листов раздела 10: 247

Всего разделов: 10

Всего листов: 1312

« 27 » июля 2021 г. № 63-00-102/21-255724

Номер кадастрового квартала: 63:01:0906002

Сведения о характерных точках границ:

Номер п/п	Реестровый номер	Обозначение характерных точек	Координаты		Описание закрепления на местности	Метод определения координат и средняя квадратическая погрешность положения характерной точки (Mf), м	Система координат
			X	Y			
1	2	3	4	5	6	7	8
541	10558143	541	377254.64	1373797.33	_____	_____	МСК-63
542	10558143	542	377229.47	1373825.70	_____	_____	МСК-63
543	10558143	543	377221.09	1373842.14	_____	_____	МСК-63
544	10558143	544	377221.43	1373855.75	_____	_____	МСК-63
545	10558143	545	377222.10	1373876.53	_____	_____	МСК-63
546	10558143	546	377227.11	1373895.17	_____	_____	МСК-63
547	10558143	547	377227.12	1373912.95	_____	_____	МСК-63
548	10558143	548	377220.78	1373940.96	_____	_____	МСК-63

549	10558143	549	377220.09	1373950.87	_____	_____	МСК-63
550	10558143	550	377212.71	1373968.63	_____	_____	МСК-63
551	10558143	551	377197.26	1373996.66	_____	_____	МСК-63
552	10558143	552	377182.51	1374018.83	_____	_____	МСК-63
553	10558143	553	377158.34	1374048.36	_____	_____	МСК-63
554	10558143	554	377148.28	1374072.53	_____	_____	МСК-63
555	10558143	555	377118.74	1374089.28	_____	_____	МСК-63

Начальник отдела
полное наименование должности

М.П.

подпись

/
инициалы, фамилия

Раздел 10

КАДАСТРОВЫЙ ПЛАН ТЕРРИТОРИИ

Лист № 38 раздела 10

Всего листов раздела 10: 247

Всего разделов: 10

Всего листов: 1312

« 27 » июля 2021 г. № 63-00-102/21-255724

Номер кадастрового квартала: 63:01:0906002

Сведения о характерных точках границ:

Номер п/п	Реестровый номер	Обозначение характерных точек	Координаты		Описание закрепления на местности	Метод определения координат и средняя квадратическая погрешность положения характерной точки (Mt), м	Система координат
			X	Y			
1	2	3	4	5	6	7	8
556	10558143	556	377089.23	1374091.28	_____	_____	МСК-63
557	10558143	557	377081.86	1374097.35	_____	_____	МСК-63
558	10558143	558	377077.15	1374110.11	_____	_____	МСК-63
559	10558143	559	377075.14	1374130.22	_____	_____	МСК-63

571	10558143	571	377203.83	1374261.18	_____	_____	МСК-63
572	10558143	572	377214.61	1374268.43	_____	_____	МСК-63
573	10558143	573	377376.76	1374156.23	_____	_____	МСК-63
574	10558143	574	377753.23	1373892.93	_____	_____	МСК-63
575	10558143	575	377772.81	1373879.25	_____	_____	МСК-63
576	10558143	576	377775.51	1373877.38	_____	_____	МСК-63
577	10558143	577	377776.89	1373876.37	_____	_____	МСК-63
578	10558143	578	377930.83	1373768.72	_____	_____	МСК-63
579	10558143	579	377932.40	1373767.62	_____	_____	МСК-63
580	10558143	580	378165.86	1373604.34	_____	_____	МСК-63
581	10558143	581	378177.73	1373596.04	_____	_____	МСК-63
582	10558143	582	378644.33	1373269.72	_____	_____	МСК-63
583	10558143	583	379121.28	1372936.16	_____	_____	МСК-63
584	10558143	584	379121.56	1372936.53	_____	_____	МСК-63
585	10558143	585	379161.24	1372990.16	_____	_____	МСК-63

Начальник отдела
полное наименование должности

М.П.

подпись

/
инициалы, фамилия

Раздел 10

КАДАСТРОВЫЙ ПЛАН ТЕРРИТОРИИ

Лист № 40 раздела 10

Всего листов раздела 10: 247

Всего разделов: 10

Всего листов: 1312

« 27 » июля 2021 г. № 63-00-102/21-255724

Номер кадастрового квартала: 63:01:0906002

Сведения о характерных точках границ:

Номер п/п	Реестровый номер	Обозначение характерных точек	Координаты		Описание закрепления на местности	Метод определения координат и средняя квадратическая погрешность положения характерной точки (Mt), м	Система координат
			X	Y			
1	2	3	4	5	6	7	8
586	10558143	586	379369.62	1372849.73	_____	_____	МСК-63
587	10558143	587	379330.29	1372802.91	_____	_____	МСК-63
588	10558143	588	379326.28	1372798.10	_____	_____	МСК-63
589	10558143	589	379323.74	1372795.10	_____	_____	МСК-63
590	10558143	590	380243.64	1372152.66	_____	_____	МСК-63
591	10558143	591	380275.98	1372136.50	_____	_____	МСК-63
592	10558143	592	380279.81	1372134.74	_____	_____	МСК-63
593	10558143	593	380367.74	1372097.60	_____	_____	МСК-63
594	10558143	594	380445.04	1372063.18	_____	_____	МСК-63
595	10558143	595	380514.32	1372083.30	_____	_____	МСК-63
596	10558143	596	380541.75	1372243.54	_____	_____	МСК-63
597	10558143	597	380587.90	1372257.74	_____	_____	МСК-63
598	10558143	598	380635.96	1372275.93	_____	_____	МСК-63
599	10558143	599	380640.55	1372359.52	_____	_____	МСК-63
600	10558143	600	380625.20	1372360.67	_____	_____	МСК-63

Начальник отдела
полное наименование должности

М.П.

подпись

/
инициалы, фамилия

Раздел 10

КАДАСТРОВЫЙ ПЛАН ТЕРРИТОРИИ

Лист № 41раздела 10

Всего листов раздела 10: 247

Всего разделов: 10

Всего листов: 1312

« 27 » июля 2021 г. № 63-00-102/21-255724

Номер кадастрового квартала: 63:01:0906002

Сведения о характерных точках границ:

Номер п/п	Реестровый номер	Обозначение характерных точек	Координаты		Описание закрепления на местности	Метод определения координат и средняя квадратическая погрешность положения характерной точки (M _t), м	Система координат
			X	Y			
1	2	3	4	5	6	7	8
601	10558143	601	380625.75	1372383.76	_____	_____	МСК-63
602	10558143	602	380631.11	1372383.16	_____	_____	МСК-63
603	10558143	603	380644.97	1372452.87	_____	_____	МСК-63
604	10558143	604	380580.91	1372486.38	_____	_____	МСК-63
605	10558143	605	380579.35	1372496.02	_____	_____	МСК-63
606	10558143	606	380508.58	1372860.15	_____	_____	МСК-63
607	10558143	607	380471.59	1373054.39	_____	_____	МСК-63
608	10558143	608	380362.33	1373628.26	_____	_____	МСК-63
609	10558143	609	380334.88	1373772.33	_____	_____	МСК-63
610	10558143	610	380331.48	1373790.32	_____	_____	МСК-63
611	10558143	611	380327.92	1373807.27	_____	_____	МСК-63
612	10558143	612	380410.62	1373826.43	_____	_____	МСК-63
613	10558143	613	380537.82	1373851.03	_____	_____	МСК-63
614	10558143	614	380529.81	1373894.11	_____	_____	МСК-63
615	10558143	615	380505.40	1374025.48	_____	_____	МСК-63

Начальник отдела

полное наименование должности

М.П.

подпись

_____ / _____

инициалы, фамилия

КАДАСТРОВЫЙ ПЛАН ТЕРРИТОРИИ

Лист № 42раздела 10

Всего листов раздела 10: 247

Всего разделов: 10

Всего листов: 1312

« 27 » июля 2021 г. № 63-00-102/21-255724

Номер кадастрового квартала: 63:01:0906002

Сведения о характерных точках границ:

Номер п/п	Реестровый номер	Обозначение характерных точек	Координаты		Описание закрепления на местности	Метод определения координат и средняя квадратическая погрешность положения характерной точки (Mt), м	Система координат
			X	Y			
1	2	3	4	5	6	7	8
616	10558143	616	380504.69	1374029.35	_____	_____	МСК-63
617	10558143	617	380474.73	1374190.62	_____	_____	МСК-63
618	10558143	618	380474.01	1374194.50	_____	_____	МСК-63
619	10558143	619	380443.27	1374360.04	_____	_____	МСК-63
620	10558143	620	380410.61	1374535.93	_____	_____	МСК-63
621	10558143	621	380409.52	1374541.88	_____	_____	МСК-63
622	10558143	622	380389.54	1374617.21	_____	_____	МСК-63
623	10558143	623	380385.24	1374633.48	_____	_____	МСК-63
624	10558143	624	380369.47	1374693.08	_____	_____	МСК-63
625	10558143	625	380346.94	1374776.51	_____	_____	МСК-63
626	10558143	626	380308.98	1374917.23	_____	_____	МСК-63
627	10558143	627	380286.35	1374999.64	_____	_____	МСК-63
628	10558143	628	380256.52	1375108.21	_____	_____	МСК-63
629	10558143	629	380165.96	1375438.42	_____	_____	МСК-63
630	10558143	630	380014.33	1375991.12	_____	_____	МСК-63

Начальник отдела
полное наименование должности

М.П.

подпись

/
инициалы, фамилия

Раздел 10

КАДАСТРОВЫЙ ПЛАН ТЕРРИТОРИИ

Лист № 43 раздела 10

Всего листов раздела 10: 247

Всего разделов: 10

Всего листов: 1312

« 27 » июля 2021 г. № 63-00-102/21-255724

Номер кадастрового квартала: 63:01:0906002

Сведения о характерных точках границ:

Номер п/п	Реестровый номер	Обозначение характерных точек	Координаты		Описание закрепления на местности	Метод определения координат и средняя квадратическая погрешность положения характерной точки (Mt), м	Система координат
			X	Y			
1	2	3	4	5	6	7	8
631	10558143	631	379975.98	1376130.96	—	—	МСК-63
632	10558143	632	379935.26	1376165.43	—	—	МСК-63
633	10558143	633	379918.44	1376207.16	—	—	МСК-63
634	10558143	634	379921.35	1376223.11	—	—	МСК-63
635	10558143	635	379922.01	1376226.65	—	—	МСК-63
636	10558143	636	379924.51	1376241.56	—	—	МСК-63
637	10558143	637	379927.88	1376261.59	—	—	МСК-63
638	10558143	638	379843.19	1376658.64	—	—	МСК-63
639	10558143	639	379830.97	1376699.41	—	—	МСК-63
640	10558143	640	379793.63	1376868.83	—	—	МСК-63
641	10558143	641	379679.05	1377409.65	—	—	МСК-63
642	10558143	642	379634.33	1377621.18	—	—	МСК-63

643	10558143	643	379612.76	1377772.99	_____	_____	МСК-63
644	10558143	644	379643.58	1378111.95	_____	_____	МСК-63
645	10558143	645	379658.53	1378224.37	_____	_____	МСК-63

Начальник отдела
полное наименование должности

М.П.

подпись

/
инициалы, фамилия

Раздел 10

КАДАСТРОВЫЙ ПЛАН ТЕРРИТОРИИ

Лист № 44раздела 10

Всего листов раздела 10: 247

Всего разделов: 10

Всего листов: 1312

« 27 » июля 2021 г. № 63-00-102/21-255724

Номер кадастрового квартала: 63:01:0906002

Сведения о характерных точках границ:

Номер п/п	Реестровый номер	Обозначение характерных точек	Координаты		Описание закрепления на местности	Метод определения координат и средняя квадратическая погрешность положения характерной точки (Mf), м	Система координат
			X	Y			
1	2	3	4	5	6	7	8
646	10558143	646	379683.71	1378287.10	_____	_____	МСК-63
647	10558143	647	379718.29	1378379.43	_____	_____	МСК-63
648	10558143	648	379708.11	1378495.46	_____	_____	МСК-63
649	10558143	649	379648.34	1378719.29	_____	_____	МСК-63
650	10558143	650	379519.54	1378972.57	_____	_____	МСК-63
651	10558143	651	379081.87	1379460.99	_____	_____	МСК-63
652	10558143	652	378768.86	1379810.37	_____	_____	МСК-63
653	10558143	653	378729.63	1379849.18	_____	_____	МСК-63

654	10558143	654	378723.85	1379953.13	_____	_____	МСК-63
655	10558143	655	378626.12	1380060.77	_____	_____	МСК-63
656	10558143	656	378584.58	1380166.73	_____	_____	МСК-63
657	10558143	657	378588.33	1380313.85	_____	_____	МСК-63
658	10558143	658	378590.10	1380463.56	_____	_____	МСК-63
659	10558143	659	378542.86	1380696.66	_____	_____	МСК-63
660	10558143	660	378495.64	1380816.13	_____	_____	МСК-63

Начальник отдела
полное наименование должности

М.П.

подпись

инициалы, фамилия

Раздел 10

КАДАСТРОВЫЙ ПЛАН ТЕРРИТОРИИ

Лист № 45 раздела 10

Всего листов раздела 10: 247

Всего разделов: 10

Всего листов: 1312

« 27 » июля 2021 г. № 63-00-102/21-255724

Номер кадастрового квартала: 63:01:0906002

Сведения о характерных точках границ:

Номер п/п	Реестровый номер	Обозначение характерных точек	Координаты		Описание закрепления на местности	Метод определения координат и средняя квадратическая погрешность положения характерной точки (Mt), м	Система координат
			X	Y			
1	2	3	4	5	6	7	8
661	10558143	661	378467.54	1380996.23	_____	_____	МСК-63
662	10558143	662	378474.59	1381290.58	_____	_____	МСК-63
663	10558143	663	378494.18	1381413.33	_____	_____	МСК-63
664	10558143	664	378531.60	1381545.57	_____	_____	МСК-63

676	10558143	676	379137.67	1382067.51	_____	_____	МСК-63
677	10558143	677	379263.84	1382054.43	_____	_____	МСК-63
678	10558143	678	379318.03	1382048.73	_____	_____	МСК-63
679	10558143	679	379308.96	1382006.31	_____	_____	МСК-63
680	10558143	680	379313.32	1381964.27	_____	_____	МСК-63
681	10558143	681	379300.29	1381587.96	_____	_____	МСК-63
682	10558143	682	379287.65	1381257.99	_____	_____	МСК-63
683	10558143	683	379267.55	1380732.67	_____	_____	МСК-63
684	10558143	684	379267.45	1380688.47	_____	_____	МСК-63
685	10558143	685	379191.22	1380689.89	_____	_____	МСК-63
686	10558143	686	379175.17	1380690.25	_____	_____	МСК-63
687	10558143	687	379166.83	1380692.05	_____	_____	МСК-63
688	10558143	688	379158.28	1380695.53	_____	_____	МСК-63
689	10558143	689	379151.92	1380702.33	_____	_____	МСК-63
690	10558143	690	379097.05	1380702.28	_____	_____	МСК-63

Начальник отдела
полное наименование должности

М.П.

подпись

/
инициалы, фамилия

Раздел 10

КАДАСТРОВЫЙ ПЛАН ТЕРРИТОРИИ

Лист № 47раздела 10

Всего листов раздела 10: 247

Всего разделов: 10

Всего листов: 1312

« 27 » июля 2021 г. № 63-00-102/21-255724

Номер кадастрового квартала: 63:01:0906002

Сведения о характерных точках границ:

Номер п/п	Реестровый номер	Обозначение характерных точек	Координаты		Описание закрепления на местности	Метод определения координат и средняя квадратическая погрешность положения характерной точки (Mt), м	Система координат
			X	Y			
1	2	3	4	5	6	7	8
691	10558143	691	379081.05	1380705.32	_____	_____	МСК-63
692	10558143	692	379076.50	1380709.06	_____	_____	МСК-63
693	10558143	693	379053.79	1380706.31	_____	_____	МСК-63
694	10558143	694	379056.06	1380683.21	_____	_____	МСК-63
695	10558143	695	379050.46	1380674.24	_____	_____	МСК-63
696	10558143	696	379073.61	1380301.97	_____	_____	МСК-63
697	10558143	697	379070.20	1380297.06	_____	_____	МСК-63
698	10558143	698	379039.55	1380250.49	_____	_____	МСК-63
699	10558143	699	379050.41	1380227.62	_____	_____	МСК-63
700	10558143	700	379056.76	1380213.39	_____	_____	МСК-63
701	10558143	701	379201.83	1380244.37	_____	_____	МСК-63
702	10558143	702	379215.74	1380247.18	_____	_____	МСК-63
703	10558143	703	379508.17	1380309.75	_____	_____	МСК-63
704	10558143	704	379507.31	1380323.91	_____	_____	МСК-63
705	10558143	705	379522.46	1380326.82	_____	_____	МСК-63

Начальник отдела
полное наименование должности

М.П.

подпись

/
инициалы, фамилия

Раздел 10

КАДАСТРОВЫЙ ПЛАН ТЕРРИТОРИИ

Лист № 48раздела 10

Всего листов раздела 10: 247

Всего разделов: 10

Всего листов: 1312

« 27 » июля 2021 г. № 63-00-102/21-255724

Номер кадастрового квартала: 63:01:0906002

Сведения о характерных точках границ:

Номер п/п	Реестровый номер	Обозначение характерных точек	Координаты		Описание закрепления на местности	Метод определения координат и средняя квадратическая погрешность положения характерной точки (M _t), м	Система координат
			X	Y			
1	2	3	4	5	6	7	8
706	10558143	706	379527.22	1380313.82	_____	_____	МСК-63
707	10558143	707	379725.54	1380356.18	_____	_____	МСК-63
708	10558143	708	379828.92	1380378.25	_____	_____	МСК-63
709	10558143	709	379827.33	1380392.12	_____	_____	МСК-63
710	10558143	710	379840.46	1380393.97	_____	_____	МСК-63
711	10558143	711	379842.16	1380381.08	_____	_____	МСК-63
712	10558143	712	379846.86	1380382.09	_____	_____	МСК-63
713	10558143	713	379850.94	1380382.95	_____	_____	МСК-63
714	10558143	714	379956.28	1380405.44	_____	_____	МСК-63
715	10558143	715	380138.94	1380448.23	_____	_____	МСК-63
716	10558143	716	380306.95	1380488.33	_____	_____	МСК-63
717	10558143	717	380325.03	1380621.20	_____	_____	МСК-63
718	10558143	718	380382.76	1380613.50	_____	_____	МСК-63
719	10558143	719	380383.79	1380641.64	_____	_____	МСК-63
720	10558143	720	380383.79	1380641.81	_____	_____	МСК-63

Начальник отдела

полное наименование должности

М.П.

подпись

_____ / _____

инициалы, фамилия

КАДАСТРОВЫЙ ПЛАН ТЕРРИТОРИИ

Лист № 49раздела 10

Всего листов раздела 10: 247

Всего разделов: 10

Всего листов: 1312

« 27 » июля 2021 г. № 63-00-102/21-255724

Номер кадастрового квартала: 63:01:0906002

Сведения о характерных точках границ:

Номер п/п	Реестровый номер	Обозначение характерных точек	Координаты		Описание закрепления на местности	Метод определения координат и средняя квадратическая погрешность положения характерной точки (Mt), м	Система координат
			X	Y			
1	2	3	4	5	6	7	8
721	10558143	721	380386.60	1380729.61	_____	_____	МСК-63
722	10558143	722	380521.33	1380862.19	_____	_____	МСК-63
723	10558143	723	380950	1381261.18	_____	_____	МСК-63
724	10558143	724	381259.88	1381542.17	_____	_____	МСК-63
725	10558143	725	381308.62	1381410.22	_____	_____	МСК-63
726	10558143	726	381321.23	1381185.80	_____	_____	МСК-63
727	10558143	727	381324.08	1381129.25	_____	_____	МСК-63
728	10558143	728	381425.08	1381146.07	_____	_____	МСК-63
729	10558143	729	381503.95	1381123.18	_____	_____	МСК-63
730	10558143	730	381551.82	1381099.26	_____	_____	МСК-63
731	10558143	731	381756.70	1380988.20	_____	_____	МСК-63
732	10558143	732	381761.21	1380986.07	_____	_____	МСК-63
733	10558143	733	381753.70	1380971.78	_____	_____	МСК-63
734	10558143	734	381749.08	1380963.05	_____	_____	МСК-63
735	10558143	735	381663.76	1380800.94	_____	_____	МСК-63

Начальник отдела
_____ /
полное наименование должности

М.П.

_____ /
подпись

_____ /
инициалы, фамилия

Раздел 10

КАДАСТРОВЫЙ ПЛАН ТЕРРИТОРИИ

Лист № 50 раздела 10

Всего листов раздела 10: 247

Всего разделов: 10

Всего листов: 1312

« 27 » июля 2021 г. № 63-00-102/21-255724

Номер кадастрового квартала: 63:01:0906002

Сведения о характерных точках границ:

Номер п/п	Реестровый номер	Обозначение характерных точек	Координаты		Описание закрепления на местности	Метод определения координат и средняя квадратическая погрешность положения характерной точки (M _t), м	Система координат
			X	Y			
1	2	3	4	5	6	7	8
736	10558143	736	381467.28	1380427.65	_____	_____	МСК-63
737	10558143	737	381434.33	1380388.95	_____	_____	МСК-63
738	10558143	738	381343.65	1380306.51	_____	_____	МСК-63
739	10558143	739	381227.97	1380208.67	_____	_____	МСК-63
740	10558143	740	381211.38	1380227.42	_____	_____	МСК-63
741	10558143	741	381124.44	1380151.70	_____	_____	МСК-63
742	10558143	742	381126.02	1380151.17	_____	_____	МСК-63
743	10558143	743	381120.72	1380148.44	_____	_____	МСК-63
744	10558143	744	381120.71	1380148.45	_____	_____	МСК-63
745	10558143	745	381091.60	1380123.10	_____	_____	МСК-63
746	10558143	746	381063.20	1380113.01	_____	_____	МСК-63
747	10558143	747	381017.52	1380097.86	_____	_____	МСК-63

748	10558143	748	380990.81	1380125.52	_____	_____	МСК-63
749	10558143	749	380986.23	1380121.18	_____	_____	МСК-63
750	10558143	750	380944.31	1380077.52	_____	_____	МСК-63

Начальник отдела
полное наименование должности

М.П.

подпись

/
инициалы, фамилия

Раздел 10

КАДАСТРОВЫЙ ПЛАН ТЕРРИТОРИИ

Лист № 51 раздела 10

Всего листов раздела 10: 247

Всего разделов: 10

Всего листов: 1312

« 27 » июля 2021 г. № 63-00-102/21-255724

Номер кадастрового квартала: 63:01:0906002

Сведения о характерных точках границ:

Номер п/п	Реестровый номер	Обозначение характерных точек	Координаты		Описание закрепления на местности	Метод определения координат и средняя квадратическая погрешность положения характерной точки (Mf), м	Система координат
			X	Y			
1	2	3	4	5	6	7	8
751	10558143	751	380942.41	1380077.54	_____	_____	МСК-63
752	10558143	752	380942.41	1380075.54	_____	_____	МСК-63
753	10558143	753	380859.50	1379989.22	_____	_____	МСК-63
754	10558143	754	380798.15	1379915.18	_____	_____	МСК-63
755	10558143	755	380787.68	1379924.07	_____	_____	МСК-63
756	10558143	756	380780.60	1379929.84	_____	_____	МСК-63
757	10558143	757	380672.36	1379820.46	_____	_____	МСК-63
758	10558143	758	380621.14	1379756.29	_____	_____	МСК-63

759	10558143	759	380591.19	1379700.71	_____	_____	МСК-63
760	10558143	760	380576.37	1379678.81	_____	_____	МСК-63
761	10558143	761	380556.35	1379646.34	_____	_____	МСК-63
762	10558143	762	380539.22	1379611.85	_____	_____	МСК-63
763	10558143	763	380505.69	1379555.58	_____	_____	МСК-63
764	10558143	764	380496.16	1379484.72	_____	_____	МСК-63
765	10558143	765	380477.26	1379430.94	_____	_____	МСК-63

Начальник отдела
полное наименование должности

М.П.

подпись

/
инициалы, фамилия

Раздел 10

КАДАСТРОВЫЙ ПЛАН ТЕРРИТОРИИ

Лист № 52 раздела 10

Всего листов раздела 10: 247

Всего разделов: 10

Всего листов: 1312

« 27 » июля 2021 г. № 63-00-102/21-255724

Номер кадастрового квартала: 63:01:0906002

Сведения о характерных точках границ:

Номер п/п	Реестровый номер	Обозначение характерных точек	Координаты		Описание закрепления на местности	Метод определения координат и средняя квадратическая погрешность положения характерной точки (Mt), м	Система координат
			X	Y			
1	2	3	4	5	6	7	8
766	10558143	766	380466.24	1379352.79	_____	_____	МСК-63
767	10558143	767	380464.59	1379263.09	_____	_____	МСК-63
768	10558143	768	380467.90	1379168.46	_____	_____	МСК-63
769	10558143	769	380475.66	1379118.19	_____	_____	МСК-63

781	10558143	781	380688.67	1378409.56	_____	_____	МСК-63
782	10558143	782	380689.56	1378398.58	_____	_____	МСК-63
783	10558143	783	380690.20	1378392.97	_____	_____	МСК-63
784	10558143	784	380690.42	1378389.67	_____	_____	МСК-63
785	10558143	785	380690.84	1378386.72	_____	_____	МСК-63
786	10558143	786	380691.37	1378377.10	_____	_____	МСК-63
787	10558143	787	380687.67	1378342.59	_____	_____	МСК-63
788	10558143	788	380693.22	1378289.04	_____	_____	МСК-63
789	10558143	789	380695.60	1378289.26	_____	_____	МСК-63
790	10558143	790	380703.60	1378126.23	_____	_____	МСК-63
791	10558143	791	380808.46	1378180.02	_____	_____	МСК-63
792	10558143	792	381012.23	1378262.81	_____	_____	МСК-63
793	10558143	793	381013.28	1378618.13	_____	_____	МСК-63
794	10558143	794	380778.62	1378681.01	_____	_____	МСК-63
795	10558143	795	380699.43	1378691.95	_____	_____	МСК-63

Начальник отдела
полное наименование должности

М.П.

подпись

/
инициалы, фамилия

Раздел 10

КАДАСТРОВЫЙ ПЛАН ТЕРРИТОРИИ

Лист № 54 раздела 10

Всего листов раздела 10: 247

Всего разделов: 10

Всего листов: 1312

« 27 » июля 2021 г. № 63-00-102/21-255724

Номер кадастрового квартала: 63:01:0906002

Сведения о характерных точках границ:

Номер п/п	Реестровый номер	Обозначение характерных точек	Координаты		Описание закрепления на местности	Метод определения координат и средняя квадратическая погрешность положения характерной точки (Mt), м	Система координат
			X	Y			
1	2	3	4	5	6	7	8
796	10558143	796	380631.76	1378932.05	_____	_____	МСК-63
797	10558143	797	380940.79	1378996.79	_____	_____	МСК-63
798	10558143	798	381099.60	1379030.09	_____	_____	МСК-63
799	10558143	799	381151.04	1379040.87	_____	_____	МСК-63
800	10558143	800	381676.23	1379151	_____	_____	МСК-63
801	10558143	801	382117.28	1379227.27	_____	_____	МСК-63
802	10558143	802	382291.31	1379257.59	_____	_____	МСК-63
803	10558143	803	382326.52	1379272.84	_____	_____	МСК-63
804	10558143	804	382682.63	1379428.87	_____	_____	МСК-63
805	10558143	805	382558.91	1379450.99	_____	_____	МСК-63
806	10558143	806	382528.63	1379456.03	_____	_____	МСК-63
807	10558143	807	382503.57	1379564.70	_____	_____	МСК-63
808	10558143	808	382504.70	1379630.84	_____	_____	МСК-63
809	10558143	809	382443.59	1379662.27	_____	_____	МСК-63
810	10558143	810	382363.65	1379661.65	_____	_____	МСК-63

Начальник отдела
полное наименование должности

М.П.

подпись

/
инициалы, фамилия

Раздел 10

КАДАСТРОВЫЙ ПЛАН ТЕРРИТОРИИ

Лист № 55раздела 10

Всего листов раздела 10: 247

Всего разделов: 10

Всего листов: 1312

« 27 » июля 2021 г. № 63-00-102/21-255724

Номер кадастрового квартала: 63:01:0906002

Сведения о характерных точках границ:

Номер п/п	Реестровый номер	Обозначение характерных точек	Координаты		Описание закрепления на местности	Метод определения координат и средняя квадратическая погрешность положения характерной точки (M _t), м	Система координат
			X	Y			
1	2	3	4	5	6	7	8
811	10558143	811	382326.03	1379732.64	_____	_____	МСК-63
812	10558143	812	382316.71	1379813.90	_____	_____	МСК-63
813	10558143	813	382380.34	1379843.07	_____	_____	МСК-63
814	10558143	814	382442.42	1379800.27	_____	_____	МСК-63
815	10558143	815	382493.26	1379845.10	_____	_____	МСК-63
816	10558143	816	382490.25	1379851.75	_____	_____	МСК-63
817	10558143	817	382492.87	1379859.50	_____	_____	МСК-63
818	10558143	818	382494.32	1379869.94	_____	_____	МСК-63
819	10558143	819	382496.30	1379875.47	_____	_____	МСК-63
820	10558143	820	382499.62	1379881.80	_____	_____	МСК-63
821	10558143	821	382503.83	1379893.65	_____	_____	МСК-63
822	10558143	822	382506.46	1379902.90	_____	_____	МСК-63
823	10558143	823	382512.54	1379910.29	_____	_____	МСК-63
824	10558143	824	382523.10	1379918.19	_____	_____	МСК-63
825	10558143	825	382539.46	1379923.47	_____	_____	МСК-63

Начальник отдела

полное наименование должности

М.П.

подпись

_____ / _____

инициалы, фамилия

КАДАСТРОВЫЙ ПЛАН ТЕРРИТОРИИ

Лист № 56раздела 10

Всего листов раздела 10: 247

Всего разделов: 10

Всего листов: 1312

« 27 » июля 2021 г. № 63-00-102/21-255724

Номер кадастрового квартала: 63:01:0906002

Сведения о характерных точках границ:

Номер п/п	Реестровый номер	Обозначение характерных точек	Координаты		Описание закрепления на местности	Метод определения координат и средняя квадратическая погрешность положения характерной точки (Mt), м	Система координат
			X	Y			
1	2	3	4	5	6	7	8
826	10558143	826	382561.90	1379930.05	_____	_____	МСК-63
827	10558143	827	382580.26	1379938.04	_____	_____	МСК-63
828	10558143	828	382648.92	1380012.21	_____	_____	МСК-63
829	10558143	829	382651.73	1380029.75	_____	_____	МСК-63
830	10558143	830	382613.90	1380026.03	_____	_____	МСК-63
831	10558143	831	382585.60	1380077.11	_____	_____	МСК-63
832	10558143	832	382628.48	1380174.57	_____	_____	МСК-63
833	10558143	833	382706.25	1380204.25	_____	_____	МСК-63
834	10558143	834	382729.41	1380200.65	_____	_____	МСК-63
835	10558143	835	382766.72	1380194.83	_____	_____	МСК-63
836	10558143	836	382792.58	1380224.87	_____	_____	МСК-63
837	10558143	837	382843.93	1380284.57	_____	_____	МСК-63
838	10558143	838	382948.76	1380392.18	_____	_____	МСК-63
839	10558143	839	383025.65	1380418.82	_____	_____	МСК-63
840	10558143	840	383079.37	1380483.10	_____	_____	МСК-63

Начальник отдела
полное наименование должности

М.П.

подпись

/
инициалы, фамилия

Раздел 10

КАДАСТРОВЫЙ ПЛАН ТЕРРИТОРИИ

Лист № 57раздела 10

Всего листов раздела 10: 247

Всего разделов: 10

Всего листов: 1312

« 27 » июля 2021 г. № 63-00-102/21-255724

Номер кадастрового квартала: 63:01:0906002

Сведения о характерных точках границ:

Номер п/п	Реестровый номер	Обозначение характерных точек	Координаты		Описание закрепления на местности	Метод определения координат и средняя квадратическая погрешность положения характерной точки (Mt), м	Система координат
			X	Y			
1	2	3	4	5	6	7	8
841	10558143	841	382986.06	1380560.69	—	—	МСК-63
842	10558143	842	382913.25	1380576.90	—	—	МСК-63
843	10558143	843	382808.85	1380553.91	—	—	МСК-63
844	10558143	844	382715.79	1380561.62	—	—	МСК-63
845	10558143	845	382521.39	1380657.68	—	—	МСК-63
846	10558143	846	382461.50	1380878.52	—	—	МСК-63
847	10558143	847	382441.43	1380906.21	—	—	МСК-63
848	10558143	848	382377.73	1381044.56	—	—	МСК-63
849	10558143	849	382326.62	1381213.95	—	—	МСК-63
850	10558143	850	382317.45	1381264.30	—	—	МСК-63
851	10558143	851	382301.70	1381351.07	—	—	МСК-63
852	10558143	852	382299.19	1381474.07	—	—	МСК-63

853	10558143	853	382234.22	1381580.58	_____	_____	МСК-63
854	10558143	854	382283.06	1381752.19	_____	_____	МСК-63
855	10558143	855	382343.70	1381878.50	_____	_____	МСК-63

Начальник отдела
полное наименование должности

М.П.

подпись

/
инициалы, фамилия

Раздел 10

КАДАСТРОВЫЙ ПЛАН ТЕРРИТОРИИ

Лист № 58 раздела 10

Всего листов раздела 10: 247

Всего разделов: 10

Всего листов: 1312

« 27 » июля 2021 г. № 63-00-102/21-255724

Номер кадастрового квартала: 63:01:0906002

Сведения о характерных точках границ:

Номер п/п	Реестровый номер	Обозначение характерных точек	Координаты		Описание закрепления на местности	Метод определения координат и средняя квадратическая погрешность положения характерной точки (Mf), м	Система координат
			X	Y			
1	2	3	4	5	6	7	8
856	10558143	856	382350.05	1382104.96	_____	_____	МСК-63
857	10558143	857	382311.98	1382217.16	_____	_____	МСК-63
858	10558143	858	382280.18	1382297.60	_____	_____	МСК-63
859	10558143	859	382257.91	1382366.54	_____	_____	МСК-63
860	10558143	860	382217.42	1382470.13	_____	_____	МСК-63
861	10558143	861	382121.49	1382647.91	_____	_____	МСК-63
862	10558143	862	382079.31	1382734.11	_____	_____	МСК-63
863	10558143	863	382097.61	1382738.18	_____	_____	МСК-63

864	10558143	864	382130.26	1382745.46	_____	_____	МСК-63
865	10558143	865	382146.91	1382749.16	_____	_____	МСК-63
866	10558143	866	382214.12	1382618.61	_____	_____	МСК-63
867	10558143	867	382271.59	1382531.07	_____	_____	МСК-63
868	10558143	868	382282.59	1382521.49	_____	_____	МСК-63
869	10558143	869	382305	1382501.92	_____	_____	МСК-63
870	10558143	870	382342.21	1382469.44	_____	_____	МСК-63

Начальник отдела
полное наименование должности

М.П.

подпись

инициалы, фамилия

Раздел 10

КАДАСТРОВЫЙ ПЛАН ТЕРРИТОРИИ

Лист № 59 раздела 10

Всего листов раздела 10: 247

Всего разделов: 10

Всего листов: 1312

« 27 » июля 2021 г. № 63-00-102/21-255724

Номер кадастрового квартала: 63:01:0906002

Сведения о характерных точках границ:

Номер п/п	Реестровый номер	Обозначение характерных точек	Координаты		Описание закрепления на местности	Метод определения координат и средняя квадратическая погрешность положения характерной точки (Mt), м	Система координат
			X	Y			
1	2	3	4	5	6	7	8
871	10558143	871	382470.45	1382392.85	_____	_____	МСК-63
872	10558143	872	382524.43	1382467.76	_____	_____	МСК-63
873	10558143	873	382575.79	1382539.06	_____	_____	МСК-63
874	10558143	874	382613.85	1382605.55	_____	_____	МСК-63

886	10558143	886	382967.39	1383572.83	_____	_____	МСК-63
887	10558143	887	383183.24	1383550.68	_____	_____	МСК-63
888	10558143	888	383396.60	1383714.05	_____	_____	МСК-63
889	10558143	889	383492.03	1383385.88	_____	_____	МСК-63
890	10558143	890	383641.77	1383563.36	_____	_____	МСК-63
891	10558143	891	383642.54	1383564.27	_____	_____	МСК-63
892	10558143	892	383950.34	1383929.15	_____	_____	МСК-63
893	10558143	893	383972.36	1383955.24	_____	_____	МСК-63
894	10558143	894	384120.98	1384298.50	_____	_____	МСК-63
895	10558143	895	384267.09	1384635.93	_____	_____	МСК-63
896	10558143	896	384269.41	1384641.30	_____	_____	МСК-63
897	10558143	897	384274.36	1384645.28	_____	_____	МСК-63
898	10558143	898	384610.82	1384916.38	_____	_____	МСК-63
899	10558143	899	384690.68	1384949.56	_____	_____	МСК-63
900	10558143	900	384766.62	1385027.73	_____	_____	МСК-63

Начальник отдела
полное наименование должности

М.П.

подпись

/
инициалы, фамилия

Раздел 10

КАДАСТРОВЫЙ ПЛАН ТЕРРИТОРИИ

Лист № 61 раздела 10

Всего листов раздела 10: 247

Всего разделов: 10

Всего листов: 1312

« 27 » июля 2021 г. № 63-00-102/21-255724

Номер кадастрового квартала: 63:01:0906002

Сведения о характерных точках границ:

Номер п/п	Реестровый номер	Обозначение характерных точек	Координаты		Описание закрепления на местности	Метод определения координат и средняя квадратическая погрешность положения характерной точки (Mt), м	Система координат
			X	Y			
1	2	3	4	5	6	7	8
901	10558143	901	384909.30	1385163.78	_____	_____	МСК-63
902	10558143	902	385105.56	1385310.10	_____	_____	МСК-63
903	10558143	903	385227.40	1385309.47	_____	_____	МСК-63
904	10558143	904	385248.73	1385325	_____	_____	МСК-63
905	10558143	905	385254.01	1385559.19	_____	_____	МСК-63
906	10558143	906	385275.77	1385617.87	_____	_____	МСК-63
907	10558143	907	384991.84	1385768.58	_____	_____	МСК-63
908	10558143	908	384869.50	1385776.29	_____	_____	МСК-63
909	10558143	909	384840.54	1385693.55	_____	_____	МСК-63
910	10558143	910	384779.56	1385715.51	_____	_____	МСК-63
911	10558143	911	384790.01	1385488.70	_____	_____	МСК-63
912	10558143	912	384862.98	1385468.36	_____	_____	МСК-63
913	10558143	913	384826.24	1385406.89	_____	_____	МСК-63
914	10558143	914	384693.41	1385624.86	_____	_____	МСК-63
915	10558143	915	384730.31	1385766.84	_____	_____	МСК-63

Начальник отдела
полное наименование должности

М.П.

подпись

/
инициалы, фамилия

Раздел 10

КАДАСТРОВЫЙ ПЛАН ТЕРРИТОРИИ

Лист № 62раздела 10

Всего листов раздела 10: 247

Всего разделов: 10

Всего листов: 1312

« 27 » июля 2021 г. № 63-00-102/21-255724

Номер кадастрового квартала: 63:01:0906002

Сведения о характерных точках границ:

Номер п/п	Реестровый номер	Обозначение характерных точек	Координаты		Описание закрепления на местности	Метод определения координат и средняя квадратическая погрешность положения характерной точки (M _t), м	Система координат
			X	Y			
1	2	3	4	5	6	7	8
916	10558143	916	384437.96	1385742.01	_____	_____	МСК-63
917	10558143	917	384284.22	1385688.38	_____	_____	МСК-63
918	10558143	918	384021.23	1385761.16	_____	_____	МСК-63
919	10558143	919	384160.36	1385920.82	_____	_____	МСК-63
920	10558143	920	384233.81	1386220.04	_____	_____	МСК-63
921	10558143	921	384629.52	1386278.40	_____	_____	МСК-63
922	10558143	922	384635.80	1386279.32	_____	_____	МСК-63
923	10558143	923	384746.47	1386295.65	_____	_____	МСК-63
924	10558143	924	385059.99	1387003.30	_____	_____	МСК-63
925	10558143	925	385090.03	1387039.08	_____	_____	МСК-63
926	10558143	926	385105.86	1387057.96	_____	_____	МСК-63
927	10558143	927	385154.61	1387115.98	_____	_____	МСК-63
928	10558143	928	385177.05	1387136.48	_____	_____	МСК-63
929	10558143	929	385212.28	1387168.68	_____	_____	МСК-63
930	10558143	930	385269.31	1387220.81	_____	_____	МСК-63

Начальник отдела

полное наименование должности

М.П.

подпись

_____ /

инициалы, фамилия

КАДАСТРОВЫЙ ПЛАН ТЕРРИТОРИИ

Лист № 63раздела 10

Всего листов раздела 10: 247

Всего разделов: 10

Всего листов: 1312

« 27 » июля 2021 г. № 63-00-102/21-255724

Номер кадастрового квартала: 63:01:0906002

Сведения о характерных точках границ:

Номер п/п	Реестровый номер	Обозначение характерных точек	Координаты		Описание закрепления на местности	Метод определения координат и средняя квадратическая погрешность положения характерной точки (Mt), м	Система координат
			X	Y			
1	2	3	4	5	6	7	8
931	10558143	931	385270.67	1387222.08	_____	_____	МСК-63
932	10558143	932	385428.01	1387292.91	_____	_____	МСК-63
933	10558143	933	385537.45	1387316.68	_____	_____	МСК-63
934	10558143	934	385557.51	1387321.04	_____	_____	МСК-63
935	10558143	935	385617.81	1387334.15	_____	_____	МСК-63
936	10558143	936	385658.65	1387343.04	_____	_____	МСК-63
937	10558143	937	385816.55	1387353.97	_____	_____	МСК-63
938	10558143	938	386003.69	1387313.46	_____	_____	МСК-63
939	10558143	939	386129.46	1387253.28	_____	_____	МСК-63
940	10558143	940	386260.28	1387190.69	_____	_____	МСК-63
941	10558143	941	386397.01	1387117.80	_____	_____	МСК-63
942	10558143	942	386302.20	1387333.97	_____	_____	МСК-63
943	10558143	943	386344.17	1387462.24	_____	_____	МСК-63
944	10558143	944	386194.84	1387450.07	_____	_____	МСК-63
945	10558143	945	386156.19	1387526.65	_____	_____	МСК-63

Начальник отдела
полное наименование должности

М.П.

подпись

/
инициалы, фамилия

Раздел 10

КАДАСТРОВЫЙ ПЛАН ТЕРРИТОРИИ

Лист № 64раздела 10

Всего листов раздела 10: 247

Всего разделов: 10

Всего листов: 1312

« 27 » июля 2021 г. № 63-00-102/21-255724

Номер кадастрового квартала: 63:01:0906002

Сведения о характерных точках границ:

Номер п/п	Реестровый номер	Обозначение характерных точек	Координаты		Описание закрепления на местности	Метод определения координат и средняя квадратическая погрешность положения характерной точки (Mt), м	Система координат
			X	Y			
1	2	3	4	5	6	7	8
946	10558143	946	386333.48	1387553.41	_____	_____	МСК-63
947	10558143	947	386474.76	1387574.77	_____	_____	МСК-63
948	10558143	948	386501.79	1387644.82	_____	_____	МСК-63
949	10558143	949	386523.18	1387659.47	_____	_____	МСК-63
950	10558143	950	386536.32	1387605.03	_____	_____	МСК-63
951	10558143	951	386751.51	1387711.07	_____	_____	МСК-63
952	10558143	952	386743.75	1387771.61	_____	_____	МСК-63
953	10558143	953	386806.02	1387881.94	_____	_____	МСК-63
954	10558143	954	386900.86	1387965.23	_____	_____	МСК-63
955	10558143	955	386973.67	1388014.30	_____	_____	МСК-63
956	10558143	956	387130.87	1388116.62	_____	_____	МСК-63
957	10558143	957	387348.83	1387746.46	_____	_____	МСК-63

958	10558143	958	387899.12	1387313.14	_____	_____	МСК-63
959	10558143	959	388345.44	1387025.76	_____	_____	МСК-63
960	10558143	960	388454.65	1387008.04	_____	_____	МСК-63

Начальник отдела
полное наименование должности

М.П.

подпись

/
инициалы, фамилия

Раздел 10

КАДАСТРОВЫЙ ПЛАН ТЕРРИТОРИИ

Лист № 65раздела 10

Всего листов раздела 10: 247

Всего разделов: 10

Всего листов: 1312

« 27 » июля 2021 г. № 63-00-102/21-255724

Номер кадастрового квартала: 63:01:0906002

Сведения о характерных точках границ:

Номер п/п	Реестровый номер	Обозначение характерных точек	Координаты		Описание закрепления на местности	Метод определения координат и средняя квадратическая погрешность положения характерной точки (Mf), м	Система координат
			X	Y			
1	2	3	4	5	6	7	8
961	10558143	961	388485.32	1386982.66	_____	_____	МСК-63
962	10558143	962	388787.87	1386882.97	_____	_____	МСК-63
963	10558143	963	389001.88	1386813.60	_____	_____	МСК-63
964	10558143	964	389395.11	1386680.28	_____	_____	МСК-63
965	10558143	965	389672.59	1386633.14	_____	_____	МСК-63
966	10558143	966	389774.56	1386621.55	_____	_____	МСК-63
967	10558143	967	389891.62	1386637.39	_____	_____	МСК-63
968	10558143	968	389966.85	1386673.97	_____	_____	МСК-63

969	10558143	969	390031.33	1386757.50	_____	_____	МСК-63
970	10558143	970	390048.23	1386862.34	_____	_____	МСК-63
971	10558143	971	390041.86	1386928.64	_____	_____	МСК-63
972	10558143	972	390037.91	1386962.29	_____	_____	МСК-63
973	10558143	973	390034.99	1386989.79	_____	_____	МСК-63
974	10558143	974	390095.84	1387029.17	_____	_____	МСК-63
975	10558143	975	390184.97	1387086.98	_____	_____	МСК-63

Начальник отдела
полное наименование должности

М.П.

подпись

инициалы, фамилия

Раздел 10

КАДАСТРОВЫЙ ПЛАН ТЕРРИТОРИИ

Лист № 66раздела 10

Всего листов раздела 10: 247

Всего разделов: 10

Всего листов: 1312

« 27 » июля 2021 г. № 63-00-102/21-255724

Номер кадастрового квартала: 63:01:0906002

Сведения о характерных точках границ:

Номер п/п	Реестровый номер	Обозначение характерных точек	Координаты		Описание закрепления на местности	Метод определения координат и средняя квадратическая погрешность положения характерной точки (Mt), м	Система координат
			X	Y			
1	2	3	4	5	6	7	8
976	10558143	976	390275.30	1387145.43	_____	_____	МСК-63
977	10558143	977	390291.92	1387156.31	_____	_____	МСК-63
978	10558143	978	390423.01	1387241.23	_____	_____	МСК-63
979	10558143	979	390596.02	1387353.42	_____	_____	МСК-63

991	10558143	991	391131.39	1387755.08	_____	_____	МСК-63
992	10558143	992	391190.58	1387825.46	_____	_____	МСК-63
993	10558143	993	391205.65	1387876.75	_____	_____	МСК-63
994	10558143	994	391318.57	1388071.11	_____	_____	МСК-63
995	10558143	995	391339.25	1388175.67	_____	_____	МСК-63
996	10558143	996	391353.82	1388297.98	_____	_____	МСК-63
997	10558143	997	391340.12	1388424.42	_____	_____	МСК-63
998	10558143	998	391322.69	1388516.26	_____	_____	МСК-63
999	10558143	999	391618.11	1388969.96	_____	_____	МСК-63
1000	10558143	1000	391687.22	1388915.97	_____	_____	МСК-63
1001	10558143	1001	391715.33	1388934.01	_____	_____	МСК-63
1002	10558143	1002	391756.35	1388936.79	_____	_____	МСК-63
1003	10558143	1003	391766.40	1388943.37	_____	_____	МСК-63
1004	10558143	1004	391756.16	1389051.23	_____	_____	МСК-63
1005	10558143	1005	391765.25	1389071.98	_____	_____	МСК-63

Начальник отдела
полное наименование должности

М.П.

подпись

/
инициалы, фамилия

Раздел 10

КАДАСТРОВЫЙ ПЛАН ТЕРРИТОРИИ

Лист № 68 раздела 10

Всего листов раздела 10: 247

Всего разделов: 10

Всего листов: 1312

« 27 » июля 2021 г. № 63-00-102/21-255724

Номер кадастрового квартала: 63:01:0906002

Сведения о характерных точках границ:

Номер п/п	Реестровый номер	Обозначение характерных точек	Координаты		Описание закрепления на местности	Метод определения координат и средняя квадратическая погрешность положения характерной точки (Mt), м	Система координат
			X	Y			
1	2	3	4	5	6	7	8
1006	10558143	1006	391763.98	1389107.62	_____	_____	МСК-63
1007	10558143	1007	391831.29	1389210.07	_____	_____	МСК-63
1008	10558143	1008	392035.73	1389595.91	_____	_____	МСК-63
1009	10558143	1009	392048.05	1389615.71	_____	_____	МСК-63
1010	10558143	1010	392049.34	1389617.80	_____	_____	МСК-63
1011	10558143	1011	392112.29	1389718.92	_____	_____	МСК-63
1012	10558143	1012	392113.59	1389721.03	_____	_____	МСК-63
1013	10558143	1013	392117.88	1389727.92	_____	_____	МСК-63
1014	10558143	1014	392119.15	1389734.53	_____	_____	МСК-63
1015	10558143	1015	392128.38	1389770.92	_____	_____	МСК-63
1016	10558143	1016	392198.87	1389903.73	_____	_____	МСК-63
1017	10558143	1017	392512.65	1390235.42	_____	_____	МСК-63
1018	10558143	1018	392530.78	1390249.45	_____	_____	МСК-63
1019	10558143	1019	392740.10	1390423.82	_____	_____	МСК-63
1020	10558143	1020	392782.23	1390454.15	_____	_____	МСК-63

Начальник отдела
полное наименование должности

М.П.

подпись

/
инициалы, фамилия

Раздел 10

КАДАСТРОВЫЙ ПЛАН ТЕРРИТОРИИ

Лист № 69раздела 10

Всего листов раздела 10: 247

Всего разделов: 10

Всего листов: 1312

« 27 » июля 2021 г. № 63-00-102/21-255724

Номер кадастрового квартала: 63:01:0906002

Сведения о характерных точках границ:

Номер п/п	Реестровый номер	Обозначение характерных точек	Координаты		Описание закрепления на местности	Метод определения координат и средняя квадратическая погрешность положения характерной точки (M _t), м	Система координат
			X	Y			
1	2	3	4	5	6	7	8
1021	10558143	1021	392840.06	1390494.98	_____	_____	МСК-63
1022	10558143	1022	392945.10	1390562.44	_____	_____	МСК-63
1023	10558143	1023	393043.25	1390626.79	_____	_____	МСК-63
1024	10558143	1024	393135.84	1390636.62	_____	_____	МСК-63
1025	10558143	1025	393217.75	1390697.98	_____	_____	МСК-63
1026	10558143	1026	393803.68	1390359.50	_____	_____	МСК-63
1027	10558143	1027	393823.66	1390348.45	_____	_____	МСК-63
1028	10558143	1028	393859.52	1390328.64	_____	_____	МСК-63
1029	10558143	1029	393894.28	1390309.44	_____	_____	МСК-63
1030	10558143	1030	393897.12	1390307.90	_____	_____	МСК-63
1031	10558143	1031	394051.06	1390226.20	_____	_____	МСК-63
1032	10558143	1032	394107.70	1390169.68	_____	_____	МСК-63
1033	10558143	1033	394233.83	1390043.40	_____	_____	МСК-63
1034	10558143	1034	394309.76	1389967.45	_____	_____	МСК-63
1035	10558143	1035	394388.73	1389888.45	_____	_____	МСК-63

Начальник отдела

полное наименование должности

М.П.

подпись

_____ / _____

инициалы, фамилия

КАДАСТРОВЫЙ ПЛАН ТЕРРИТОРИИ

Лист № 70 раздела 10

Всего листов раздела 10: 247

Всего разделов: 10

Всего листов: 1312

« 27 » июля 2021 г. № 63-00-102/21-255724

Номер кадастрового квартала: 63:01:0906002

Сведения о характерных точках границ:

Номер п/п	Реестровый номер	Обозначение характерных точек	Координаты		Описание закрепления на местности	Метод определения координат и средняя квадратическая погрешность положения характерной точки (Mt), м	Система координат
			X	Y			
1	2	3	4	5	6	7	8
1036	10558143	1036	394452.79	1389824.39	_____	_____	МСК-63
1037	10558143	1037	394480	1389797.17	_____	_____	МСК-63
1038	10558143	1038	394616.01	1389661.08	_____	_____	МСК-63
1039	10558143	1039	394617.49	1389659.69	_____	_____	МСК-63
1040	10558143	1040	394617.59	1389659.51	_____	_____	МСК-63
1041	10558143	1041	394637.41	1389622.90	_____	_____	МСК-63
1042	10558143	1042	394666.18	1389602.26	_____	_____	МСК-63
1043	10558143	1043	394681	1389591.63	_____	_____	МСК-63
1044	10558143	1044	394744.23	1389546.33	_____	_____	МСК-63
1045	10558143	1045	394604.66	1389372.43	_____	_____	МСК-63
1046	10558143	1046	394583.63	1389346.47	_____	_____	МСК-63
1047	10558143	1047	394532.82	1389283.68	_____	_____	МСК-63
1048	10558143	1048	394463.53	1389190.69	_____	_____	МСК-63
1049	10558143	1049	394408.89	1389114.21	_____	_____	МСК-63
1050	10558143	1050	394412.14	1389107.66	_____	_____	МСК-63

Начальник отдела
_____ /
полное наименование должности

М.П.

_____ /
подпись

_____ /
инициалы, фамилия

Раздел 10

КАДАСТРОВЫЙ ПЛАН ТЕРРИТОРИИ

Лист № 71 раздела 10

Всего листов раздела 10: 247

Всего разделов: 10

Всего листов: 1312

« 27 » июля 2021 г. № 63-00-102/21-255724

Номер кадастрового квартала: 63:01:0906002

Сведения о характерных точках границ:

Номер п/п	Реестровый номер	Обозначение характерных точек	Координаты		Описание закрепления на местности	Метод определения координат и средняя квадратическая погрешность положения характерной точки (M _t), м	Система координат
			X	Y			
1	2	3	4	5	6	7	8
1051	10558143	1051	394425.30	1389079.70	_____	_____	МСК-63
1052	10558143	1052	394397.84	1389049.49	_____	_____	МСК-63
1053	10558143	1053	394389.59	1389038.89	_____	_____	МСК-63
1054	10558143	1054	394374.45	1389019.06	_____	_____	МСК-63
1055	10558143	1055	394365.32	1389001.23	_____	_____	МСК-63
1056	10558143	1056	394364.87	1388962.13	_____	_____	МСК-63
1057	10558143	1057	394367.18	1388938.98	_____	_____	МСК-63
1058	10558143	1058	394387.44	1388861.01	_____	_____	МСК-63
1059	10558143	1059	394401.54	1388824.83	_____	_____	МСК-63
1060	10558143	1060	394384.97	1388816.73	_____	_____	МСК-63
1061	10558143	1061	394422.32	1388734.62	_____	_____	МСК-63
1062	10558143	1062	394420.62	1388733.84	_____	_____	МСК-63

1063	10558143	1063	394419.64	1388728.70	_____	_____	МСК-63
1064	10558143	1064	394420.48	1388727.47	_____	_____	МСК-63
1065	10558143	1065	394503.91	1388603.14	_____	_____	МСК-63

Начальник отдела
_____ /
полное наименование должности

М.П.

_____ /
подпись

_____ /
инициалы, фамилия

Раздел 10

КАДАСТРОВЫЙ ПЛАН ТЕРРИТОРИИ

Лист № 72раздела 10

Всего листов раздела 10: 247

Всего разделов: 10

Всего листов: 1312

« 27 » июля 2021 г. № 63-00-102/21-255724

Номер кадастрового квартала: 63:01:0906002

Сведения о характерных точках границ:

Номер п/п	Реестровый номер	Обозначение характерных точек	Координаты		Описание закрепления на местности	Метод определения координат и средняя квадратическая погрешность положения характерной точки (Mt), м	Система координат
			X	Y			
1	2	3	4	5	6	7	8
1066	10558143	1066	394527.50	1388573.74	_____	_____	МСК-63
1067	10558143	1067	394543.97	1388556.53	_____	_____	МСК-63
1068	10558143	1068	394551.80	1388538.04	_____	_____	МСК-63
1069	10558143	1069	394556.44	1388527.11	_____	_____	МСК-63
1070	10558143	1070	394558.74	1388521.72	_____	_____	МСК-63
1071	10558143	1071	394609.85	1388473.80	_____	_____	МСК-63
1072	10558143	1072	394690.14	1388392.97	_____	_____	МСК-63
1073	10558143	1073	394724.21	1388355.16	_____	_____	МСК-63

1074	10558143	1074	394843.13	1388164.71	_____	_____	МСК-63
1075	10558143	1075	395183.85	1387594.52	_____	_____	МСК-63
1076	10558143	1076	395313.73	1387377.34	_____	_____	МСК-63
1077	10558143	1077	395363.52	1387404.47	_____	_____	МСК-63
1078	10558143	1078	395402.68	1387425.78	_____	_____	МСК-63
1079	10558143	1079	395422.91	1387436.48	_____	_____	МСК-63
1080	10558143	1080	395425.02	1387432.77	_____	_____	МСК-63

Начальник отдела
полное наименование должности

М.П.

подпись

инициалы, фамилия

Раздел 10

КАДАСТРОВЫЙ ПЛАН ТЕРРИТОРИИ

Лист № 73 раздела 10

Всего листов раздела 10: 247

Всего разделов: 10

Всего листов: 1312

« 27 » июля 2021 г. № 63-00-102/21-255724

Номер кадастрового квартала: 63:01:0906002

Сведения о характерных точках границ:

Номер п/п	Реестровый номер	Обозначение характерных точек	Координаты		Описание закрепления на местности	Метод определения координат и средняя квадратическая погрешность положения характерной точки (Mt), м	Система координат
			X	Y			
1	2	3	4	5	6	7	8
1081	10558143	1081	395429.37	1387425.12	_____	_____	МСК-63
1082	10558143	1082	395600.18	1387125.33	_____	_____	МСК-63
1083	10558143	1083	395610.03	1387106.10	_____	_____	МСК-63
1084	10558143	1084	395644.30	1387039.32	_____	_____	МСК-63

1096	10558143	1096	395845.92	1386920.74	_____	_____	МСК-63
1097	10558143	1097	395853.34	1386926.95	_____	_____	МСК-63
1098	10558143	1098	395896.20	1386870.25	_____	_____	МСК-63
1099	10558143	1099	395955.77	1386731.49	_____	_____	МСК-63
1100	10558143	1100	396075.76	1386753.60	_____	_____	МСК-63
1101	10558143	1101	396213.24	1386798.05	_____	_____	МСК-63
1102	10558143	1102	396223.56	1386801.40	_____	_____	МСК-63
1103	10558143	1103	396224.32	1386801.65	_____	_____	МСК-63
1104	10558143	1104	396234.26	1386804.86	_____	_____	МСК-63
1105	10558143	1105	396284.34	1386776	_____	_____	МСК-63
1106	10558143	1106	396324.75	1386753.36	_____	_____	МСК-63
1107	10558143	1107	396329.02	1386750.06	_____	_____	МСК-63
1108	10558143	1108	396556.59	1386746.55	_____	_____	МСК-63
1109	10558143	1109	396656.17	1386745.03	_____	_____	МСК-63
1110	10558143	1110	396751.80	1386743.56	_____	_____	МСК-63

Начальник отдела
полное наименование должности

М.П.

подпись

/
инициалы, фамилия

Раздел 10

КАДАСТРОВЫЙ ПЛАН ТЕРРИТОРИИ

Лист № 75раздела 10

Всего листов раздела 10: 247

Всего разделов: 10

Всего листов: 1312

« 27 » июля 2021 г. № 63-00-102/21-255724

Номер кадастрового квартала: 63:01:0906002

Сведения о характерных точках границ:

Номер п/п	Реестровый номер	Обозначение характерных точек	Координаты		Описание закрепления на местности	Метод определения координат и средняя квадратическая погрешность положения характерной точки (Mt), м	Система координат
			X	Y			
1	2	3	4	5	6	7	8
1111	10558143	1111	396761.64	1386743.41	_____	_____	МСК-63
1112	10558143	1112	396869.92	1386741.76	_____	_____	МСК-63
1113	10558143	1113	396998.79	1386739.76	_____	_____	МСК-63
1114	10558143	1114	397584.76	1386732.75	_____	_____	МСК-63
1115	10558143	1115	397710.69	1386726.40	_____	_____	МСК-63
1116	10558143	1116	397848.65	1386718.20	_____	_____	МСК-63
1117	10558143	1117	398041.32	1386724.60	_____	_____	МСК-63
1118	10558143	1118	398206.79	1386716.18	_____	_____	МСК-63
1119	10558143	1119	398239.01	1386726.94	_____	_____	МСК-63
1120	10558143	1120	398332.63	1386735.01	_____	_____	МСК-63
1121	10558143	1121	398434.82	1386726	_____	_____	МСК-63
1122	10558143	1122	398456.22	1386710.72	_____	_____	МСК-63
1123	10558143	1123	398457.13	1386709.89	_____	_____	МСК-63
1124	10558143	1124	398457.53	1386709.89	_____	_____	МСК-63
1125	10558143	1125	398457.59	1386709.66	_____	_____	МСК-63

Начальник отдела
полное наименование должности

М.П.

подпись

/
инициалы, фамилия

Раздел 10

КАДАСТРОВЫЙ ПЛАН ТЕРРИТОРИИ

Лист № 76раздела 10

Всего листов раздела 10: 247

Всего разделов: 10

Всего листов: 1312

« 27 » июля 2021 г. № 63-00-102/21-255724

Номер кадастрового квартала: 63:01:0906002

Сведения о характерных точках границ:

Номер п/п	Реестровый номер	Обозначение характерных точек	Координаты		Описание закрепления на местности	Метод определения координат и средняя квадратическая погрешность положения характерной точки (M _t), м	Система координат
			X	Y			
1	2	3	4	5	6	7	8
1126	10558143	1126	398463.64	1386680.73	_____	_____	МСК-63
1127	10558143	1127	398463.24	1386581.22	_____	_____	МСК-63
1128	10558143	1128	398466.45	1386487.04	_____	_____	МСК-63
1129	10558143	1129	398461.66	1386253.67	_____	_____	МСК-63
1130	10558143	1130	398463.18	1386087.90	_____	_____	МСК-63
1131	10558143	1131	398463.58	1386023.85	_____	_____	МСК-63
1132	10558143	1132	398458.58	1385932.05	_____	_____	МСК-63
1133	10558143	1133	398491.33	1385897.98	_____	_____	МСК-63
1134	10558143	1134	398493.98	1385888.51	_____	_____	МСК-63
1135	10558143	1135	398493.99	1385875.37	_____	_____	МСК-63
1136	10558143	1136	398492.80	1385821.35	_____	_____	МСК-63
1137	10558143	1137	398510.21	1385812.67	_____	_____	МСК-63
1138	10558143	1138	398537.37	1385796.39	_____	_____	МСК-63
1139	10558143	1139	398568.12	1385759.82	_____	_____	МСК-63
1140	10558143	1140	398622.23	1385703.98	_____	_____	МСК-63

Начальник отдела

полное наименование должности

М.П.

подпись

_____ / _____

инициалы, фамилия

КАДАСТРОВЫЙ ПЛАН ТЕРРИТОРИИ

Лист № 77раздела 10

Всего листов раздела 10: 247

Всего разделов: 10

Всего листов: 1312

« 27 » июля 2021 г. № 63-00-102/21-255724

Номер кадастрового квартала: 63:01:0906002

Сведения о характерных точках границ:

Номер п/п	Реестровый номер	Обозначение характерных точек	Координаты		Описание закрепления на местности	Метод определения координат и средняя квадратическая погрешность положения характерной точки (Mt), м	Система координат
			X	Y			
1	2	3	4	5	6	7	8
1141	10558143	1141	398679.76	1385661.19	_____	_____	МСК-63
1142	10558143	1142	398720.96	1385639.29	_____	_____	МСК-63
1143	10558143	1143	398744.12	1385630.73	_____	_____	МСК-63
1144	10558143	1144	398798.17	1385588.63	_____	_____	МСК-63
1145	10558143	1145	398805.15	1385577.13	_____	_____	МСК-63
1146	10558143	1146	398808.22	1385561.37	_____	_____	МСК-63
1147	10558143	1147	398815.27	1385538.65	_____	_____	МСК-63
1148	10558143	1148	398814.88	1385519.66	_____	_____	МСК-63
1149	10558143	1149	398810.90	1385501.63	_____	_____	МСК-63
1150	10558143	1150	398810.16	1385489.92	_____	_____	МСК-63
1151	10558143	1151	398816.75	1385463.83	_____	_____	МСК-63
1152	10558143	1152	398821.67	1385452.26	_____	_____	МСК-63
1153	10558143	1153	398831.31	1385442.43	_____	_____	МСК-63
1154	10558143	1154	398843.82	1385434.73	_____	_____	МСК-63
1155	10558143	1155	398912.33	1385401.79	_____	_____	МСК-63

Начальник отдела
полное наименование должности

М.П.

подпись

/
инициалы, фамилия

Раздел 10

КАДАСТРОВЫЙ ПЛАН ТЕРРИТОРИИ

Лист № 78раздела 10

Всего листов раздела 10: 247

Всего разделов: 10

Всего листов: 1312

« 27 » июля 2021 г. № 63-00-102/21-255724

Номер кадастрового квартала: 63:01:0906002

Сведения о характерных точках границ:

Номер п/п	Реестровый номер	Обозначение характерных точек	Координаты		Описание закрепления на местности	Метод определения координат и средняя квадратическая погрешность положения характерной точки (Mt), м	Система координат
			X	Y			
1	2	3	4	5	6	7	8
1156	10558143	1156	398922.56	1385399.32	—	—	МСК-63
1157	10558143	1157	398940.53	1385399.76	—	—	МСК-63
1158	10558143	1158	398990.53	1385380.01	—	—	МСК-63
1159	10558143	1159	398999.22	1385378.87	—	—	МСК-63
1160	10558143	1160	399039.14	1385386.29	—	—	МСК-63
1161	10558143	1161	399050.14	1385392.44	—	—	МСК-63
1162	10558143	1162	399074.54	1385412.09	—	—	МСК-63
1163	10558143	1163	399089.98	1385422.65	—	—	МСК-63
1164	10558143	1164	399111.39	1385449.92	—	—	МСК-63
1165	10558143	1165	399137.74	1385477.25	—	—	МСК-63
1166	10558143	1166	399148.82	1385498.19	—	—	МСК-63
1167	10558143	1167	399158.06	1385526.54	—	—	МСК-63

1168	10558143	1168	399167.86	1385534.40	_____	_____	МСК-63
1169	10558143	1169	399178.91	1385536.74	_____	_____	МСК-63
1170	10558143	1170	399219.15	1385518.14	_____	_____	МСК-63

Начальник отдела
полное наименование должности

М.П.

подпись

/
инициалы, фамилия

Раздел 10

КАДАСТРОВЫЙ ПЛАН ТЕРРИТОРИИ

Лист № 79раздела 10

Всего листов раздела 10: 247

Всего разделов: 10

Всего листов: 1312

« 27 » июля 2021 г. № 63-00-102/21-255724

Номер кадастрового квартала: 63:01:0906002

Сведения о характерных точках границ:

Номер п/п	Реестровый номер	Обозначение характерных точек	Координаты		Описание закрепления на местности	Метод определения координат и средняя квадратическая погрешность положения характерной точки (Mf), м	Система координат
			X	Y			
1	2	3	4	5	6	7	8
1171	10558143	1171	399260.15	1385520.53	_____	_____	МСК-63
1172	10558143	1172	399282.20	1385514.70	_____	_____	МСК-63
1173	10558143	1173	399301.63	1385516.42	_____	_____	МСК-63
1174	10558143	1174	399308.32	1385521.81	_____	_____	МСК-63
1175	10558143	1175	399311.33	1385528.24	_____	_____	МСК-63
1176	10558143	1176	399316.24	1385529.18	_____	_____	МСК-63
1177	10558143	1177	399330.91	1385520.98	_____	_____	МСК-63
1178	10558143	1178	399341.96	1385518.79	_____	_____	МСК-63

1179	10558143	1179	399353.85	1385518.08	_____	_____	МСК-63
1180	10558143	1180	399364.93	1385519.95	_____	_____	МСК-63
1181	10558143	1181	399371.05	1385523.68	_____	_____	МСК-63
1182	10558143	1182	399383.40	1385534	_____	_____	МСК-63
1183	10558143	1183	399401.05	1385543.75	_____	_____	МСК-63
1184	10558143	1184	399410.17	1385550.49	_____	_____	МСК-63
1185	10558143	1185	399445.60	1385580.28	_____	_____	МСК-63

Начальник отдела
полное наименование должности

М.П.

подпись

инициалы, фамилия

Раздел 10

КАДАСТРОВЫЙ ПЛАН ТЕРРИТОРИИ

Лист № 80 раздела 10

Всего листов раздела 10: 247

Всего разделов: 10

Всего листов: 1312

« 27 » июля 2021 г. № 63-00-102/21-255724

Номер кадастрового квартала: 63:01:0906002

Сведения о характерных точках границ:

Номер п/п	Реестровый номер	Обозначение характерных точек	Координаты		Описание закрепления на местности	Метод определения координат и средняя квадратическая погрешность положения характерной точки (Mt), м	Система координат
			X	Y			
1	2	3	4	5	6	7	8
1186	10558143	1186	399503.07	1385605.41	_____	_____	МСК-63
1187	10558143	1187	399518.92	1385613.98	_____	_____	МСК-63
1188	10558143	1188	399528.70	1385618.67	_____	_____	МСК-63
1189	10558143	1189	399540.81	1385625.60	_____	_____	МСК-63

1201	10558143	1201	399720.15	1385632.78	_____	_____	МСК-63
1202	10558143	1202	399744.69	1385641.82	_____	_____	МСК-63
1203	10558143	1203	399758.16	1385648.13	_____	_____	МСК-63
1204	10558143	1204	399776.77	1385660.36	_____	_____	МСК-63
1205	10558143	1205	399783.58	1385660.34	_____	_____	МСК-63
1206	10558143	1206	399791.66	1385658.34	_____	_____	МСК-63
1207	10558143	1207	399822.20	1385646.99	_____	_____	МСК-63
1208	10558143	1208	399830.99	1385647.69	_____	_____	МСК-63
1209	10558143	1209	399849.22	1385646.40	_____	_____	МСК-63
1210	10558143	1210	399853.75	1385646.76	_____	_____	МСК-63
1211	10558143	1211	399890.97	1385649.92	_____	_____	МСК-63
1212	10558143	1212	399899.50	1385650.65	_____	_____	МСК-63
1213	10558143	1213	399929.86	1385644.19	_____	_____	МСК-63
1214	10558143	1214	399950.03	1385643.07	_____	_____	МСК-63
1215	10558143	1215	399969.51	1385641.96	_____	_____	МСК-63

Начальник отдела
полное наименование должности

М.П.

подпись

/
инициалы, фамилия

Раздел 10

КАДАСТРОВЫЙ ПЛАН ТЕРРИТОРИИ

Лист № 82 раздела 10

Всего листов раздела 10: 247

Всего разделов: 10

Всего листов: 1312

« 27 » июля 2021 г. № 63-00-102/21-255724

Номер кадастрового квартала: 63:01:0906002

Сведения о характерных точках границ:

Номер п/п	Реестровый номер	Обозначение характерных точек	Координаты		Описание закрепления на местности	Метод определения координат и средняя квадратическая погрешность положения характерной точки (Mt), м	Система координат
			X	Y			
1	2	3	4	5	6	7	8
1216	10558143	1216	399988.93	1385646.39	_____	_____	МСК-63
1217	10558143	1217	400016.52	1385651.95	_____	_____	МСК-63
1218	10558143	1218	400048.74	1385657.88	_____	_____	МСК-63
1219	10558143	1219	400069.12	1385665.85	_____	_____	МСК-63
1220	10558143	1220	400082.64	1385670.45	_____	_____	МСК-63
1221	10558143	1221	400098.03	1385682.31	_____	_____	МСК-63
1222	10558143	1222	400110.60	1385689.89	_____	_____	МСК-63
1223	10558143	1223	400123.19	1385691.73	_____	_____	МСК-63
1224	10558143	1224	400146.51	1385695.83	_____	_____	МСК-63
1225	10558143	1225	400165.97	1385695.84	_____	_____	МСК-63
1226	10558143	1226	400190.81	1385693.42	_____	_____	МСК-63
1227	10558143	1227	400210.79	1385692.32	_____	_____	МСК-63
1228	10558143	1228	400228.22	1385694.36	_____	_____	МСК-63
1229	10558143	1229	400245.77	1385698.06	_____	_____	МСК-63
1230	10558143	1230	400259.67	1385706.19	_____	_____	МСК-63

Начальник отдела
полное наименование должности

М.П.

подпись

/
инициалы, фамилия

Раздел 10

КАДАСТРОВЫЙ ПЛАН ТЕРРИТОРИИ

Лист № 83раздела 10

Всего листов раздела 10: 247

Всего разделов: 10

Всего листов: 1312

« 27 » июля 2021 г. № 63-00-102/21-255724

Номер кадастрового квартала: 63:01:0906002

Сведения о характерных точках границ:

Номер п/п	Реестровый номер	Обозначение характерных точек	Координаты		Описание закрепления на местности	Метод определения координат и средняя квадратическая погрешность положения характерной точки (Mt), м	Система координат
			X	Y			
1	2	3	4	5	6	7	8
1231	10558143	1231	400276.73	1385712.12	_____	_____	МСК-63
1232	10558143	1232	400299.86	1385720.07	_____	_____	МСК-63
1233	10558143	1233	400314.31	1385723.99	_____	_____	МСК-63
1234	10558143	1234	400324.14	1385724.52	_____	_____	МСК-63
1235	10558143	1235	400332.82	1385724.92	_____	_____	МСК-63
1236	10558143	1236	400353.59	1385725.10	_____	_____	МСК-63
1237	10558143	1237	400364.86	1385725.27	_____	_____	МСК-63
1238	10558143	1238	400373.55	1385727.49	_____	_____	МСК-63
1239	10558143	1239	400389.12	1385738.41	_____	_____	МСК-63
1240	10558143	1240	400403.93	1385749.33	_____	_____	МСК-63
1241	10558143	1241	400420.96	1385758.21	_____	_____	МСК-63
1242	10558143	1242	400435.43	1385766.37	_____	_____	МСК-63
1243	10558143	1243	400451.34	1385771.72	_____	_____	МСК-63
1244	10558143	1244	400463.94	1385772.49	_____	_____	МСК-63
1245	10558143	1245	400475.79	1385770.81	_____	_____	МСК-63

Начальник отдела

полное наименование должности

М.П.

подпись

/

инициалы, фамилия

КАДАСТРОВЫЙ ПЛАН ТЕРРИТОРИИ

Лист № 84раздела 10

Всего листов раздела 10: 247

Всего разделов: 10

Всего листов: 1312

« 27 » июля 2021 г. № 63-00-102/21-255724

Номер кадастрового квартала: 63:01:0906002

Сведения о характерных точках границ:

Номер п/п	Реестровый номер	Обозначение характерных точек	Координаты		Описание закрепления на местности	Метод определения координат и средняя квадратическая погрешность положения характерной точки (Mt), м	Система координат
			X	Y			
1	2	3	4	5	6	7	8
1246	10558143	1246	400493	1385763.94	_____	_____	МСК-63
1247	10558143	1247	400504.50	1385758.23	_____	_____	МСК-63
1248	10558143	1248	400513.22	1385755.26	_____	_____	МСК-63
1249	10558143	1249	400536.52	1385755.27	_____	_____	МСК-63
1250	10558143	1250	400556.15	1385759.90	_____	_____	МСК-63
1251	10558143	1251	400568.39	1385763.04	_____	_____	МСК-63
1252	10558143	1252	400581.71	1385768.95	_____	_____	МСК-63
1253	10558143	1253	400600.22	1385778.04	_____	_____	МСК-63
1254	10558143	1254	400635.23	1385793.76	_____	_____	МСК-63
1255	10558143	1255	400660.80	1385803.56	_____	_____	МСК-63
1256	10558143	1256	400691.15	1385815.21	_____	_____	МСК-63
1257	10558143	1257	400707.44	1385821.52	_____	_____	МСК-63
1258	10558143	1258	400727.28	1385830.79	_____	_____	МСК-63
1259	10558143	1259	400754.31	1385838.93	_____	_____	МСК-63
1260	10558143	1260	400779.32	1385852.43	_____	_____	МСК-63

Начальник отдела
полное наименование должности

М.П.

подпись

/
инициалы, фамилия

Раздел 10

КАДАСТРОВЫЙ ПЛАН ТЕРРИТОРИИ

Лист № 85раздела 10

Всего листов раздела 10: 247

Всего разделов: 10

Всего листов: 1312

« 27 » июля 2021 г. № 63-00-102/21-255724

Номер кадастрового квартала: 63:01:0906002

Сведения о характерных точках границ:

Номер п/п	Реестровый номер	Обозначение характерных точек	Координаты		Описание закрепления на местности	Метод определения координат и средняя квадратическая погрешность положения характерной точки (Mt), м	Система координат
			X	Y			
1	2	3	4	5	6	7	8
1261	10558143	1261	400787.28	1385861.51	—	—	МСК-63
1262	10558143	1262	400792.63	1385866.67	—	—	МСК-63
1263	10558143	1263	400801.72	1385878.16	—	—	МСК-63
1264	10558143	1264	400818.38	1385891.67	—	—	МСК-63
1265	10558143	1265	400828.77	1385895.78	—	—	МСК-63
1266	10558143	1266	400844.48	1385899.07	—	—	МСК-63
1267	10558143	1267	400867.07	1385897.99	—	—	МСК-63
1268	10558143	1268	400880.59	1385895	—	—	МСК-63
1269	10558143	1269	400892.47	1385893	—	—	МСК-63
1270	10558143	1270	400910.43	1385894.46	—	—	МСК-63
1271	10558143	1271	400926.35	1385897.05	—	—	МСК-63
1272	10558143	1272	400939.12	1385901.68	—	—	МСК-63

1273	10558143	1273	400967.81	1385910.57	_____	_____	МСК-63
1274	10558143	1274	400979.30	1385914.26	_____	_____	МСК-63
1275	10558143	1275	400998.20	1385924.09	_____	_____	МСК-63

Начальник отдела
полное наименование должности

М.П.

подпись

/
инициалы, фамилия

Раздел 10

КАДАСТРОВЫЙ ПЛАН ТЕРРИТОРИИ

Лист № 86раздела 10

Всего листов раздела 10: 247

Всего разделов: 10

Всего листов: 1312

« 27 » июля 2021 г. № 63-00-102/21-255724

Номер кадастрового квартала: 63:01:0906002

Сведения о характерных точках границ:

Номер п/п	Реестровый номер	Обозначение характерных точек	Координаты		Описание закрепления на местности	Метод определения координат и средняя квадратическая погрешность положения характерной точки (Mf), м	Система координат
			X	Y			
1	2	3	4	5	6	7	8
1276	10558143	1276	401014.51	1385932.02	_____	_____	МСК-63
1277	10558143	1277	401025.03	1385938.14	_____	_____	МСК-63
1278	10558143	1278	401039.50	1385941.48	_____	_____	МСК-63
1279	10558143	1279	401055.04	1385941.83	_____	_____	МСК-63
1280	10558143	1280	401070.58	1385944.25	_____	_____	МСК-63
1281	10558143	1281	401081.54	1385950.20	_____	_____	МСК-63
1282	10558143	1282	401089.87	1385957.41	_____	_____	МСК-63
1283	10558143	1283	401095.62	1385966.65	_____	_____	МСК-63

1284	10558143	1284	401102.09	1385980.55	_____	_____	МСК-63
1285	10558143	1285	401109.13	1385991.81	_____	_____	МСК-63
1286	10558143	1286	401117.11	1385999.04	_____	_____	МСК-63
1287	10558143	1287	401125.42	1386003.85	_____	_____	МСК-63
1288	10558143	1288	401135.42	1386007.36	_____	_____	МСК-63
1289	10558143	1289	401168.85	1386010.30	_____	_____	МСК-63
1290	10558143	1290	401179.99	1386016.02	_____	_____	МСК-63

Начальник отдела
полное наименование должности

М.П.

подпись

инициалы, фамилия

Раздел 10

КАДАСТРОВЫЙ ПЛАН ТЕРРИТОРИИ

Лист № 87раздела 10

Всего листов раздела 10: 247

Всего разделов: 10

Всего листов: 1312

« 27 » июля 2021 г. № 63-00-102/21-255724

Номер кадастрового квартала: 63:01:0906002

Сведения о характерных точках границ:

Номер п/п	Реестровый номер	Обозначение характерных точек	Координаты		Описание закрепления на местности	Метод определения координат и средняя квадратическая погрешность положения характерной точки (Mt), м	Система координат
			X	Y			
1	2	3	4	5	6	7	8
1291	10558143	1291	401204.43	1386028.64	_____	_____	МСК-63
1292	10558143	1292	401225.34	1386035.72	_____	_____	МСК-63
1293	10558143	1293	401239.77	1386037.42	_____	_____	МСК-63
1294	10558143	1294	401251.45	1386034.43	_____	_____	МСК-63

1306	10558143	1306	401496.76	1386004.77	_____	_____	МСК-63
1307	10558143	1307	401520.52	1386009.44	_____	_____	МСК-63
1308	10558143	1308	401567.41	1386033.74	_____	_____	МСК-63
1309	10558143	1309	401589.17	1386040.23	_____	_____	МСК-63
1310	10558143	1310	401602.36	1386038.72	_____	_____	МСК-63
1311	10558143	1311	401616.04	1386036.61	_____	_____	МСК-63
1312	10558143	1312	401629.23	1386042.61	_____	_____	МСК-63
1313	10558143	1313	401666.36	1386078.27	_____	_____	МСК-63
1314	10558143	1314	401711.78	1386111.39	_____	_____	МСК-63
1315	10558143	1315	401718.63	1386121.91	_____	_____	МСК-63
1316	10558143	1316	401723.97	1386143.43	_____	_____	МСК-63
1317	10558143	1317	401733.92	1386155.07	_____	_____	МСК-63
1318	10558143	1318	401787.77	1386197.78	_____	_____	МСК-63
1319	10558143	1319	401828.40	1386224.58	_____	_____	МСК-63
1320	10558143	1320	401824.15	1386234.94	_____	_____	МСК-63

Начальник отдела
полное наименование должности

М.П.

подпись

/
инициалы, фамилия

Раздел 10

КАДАСТРОВЫЙ ПЛАН ТЕРРИТОРИИ

Лист № 89 раздела 10

Всего листов раздела 10: 247

Всего разделов: 10

Всего листов: 1312

« 27 » июля 2021 г. № 63-00-102/21-255724

Номер кадастрового квартала: 63:01:0906002

Сведения о характерных точках границ:

Номер п/п	Реестровый номер	Обозначение характерных точек	Координаты		Описание закрепления на местности	Метод определения координат и средняя квадратическая погрешность положения характерной точки (Mt), м	Система координат
			X	Y			
1	2	3	4	5	6	7	8
1321	10558143	1321	401821.64	1386255.99	_____	_____	МСК-63
1322	10558143	1322	401826.11	1386273.31	_____	_____	МСК-63
1323	10558143	1323	401850.51	1386292.57	_____	_____	МСК-63
1324	10558143	1324	401865.85	1386295.35	_____	_____	МСК-63
1325	10558143	1325	401922.56	1386335.31	_____	_____	МСК-63
1326	10558143	1326	401947.43	1386374.93	_____	_____	МСК-63
1327	10558143	1327	401972.85	1386401.48	_____	_____	МСК-63
1328	10558143	1328	402007.07	1386415.64	_____	_____	МСК-63
1329	10558143	1329	402044.27	1386428.90	_____	_____	МСК-63
1330	10558143	1330	402056.51	1386433.41	_____	_____	МСК-63
1331	10558143	1331	402068.28	1386435.80	_____	_____	МСК-63
1332	10558143	1332	402078.02	1386431.88	_____	_____	МСК-63
1333	10558143	1333	402116.90	1386404.30	_____	_____	МСК-63
1334	10558143	1334	402130.97	1386408.12	_____	_____	МСК-63
1335	10558143	1335	402143.79	1386415.01	_____	_____	МСК-63

Начальник отдела
полное наименование должности

М.П.

подпись

/
инициалы, фамилия

Раздел 10

КАДАСТРОВЫЙ ПЛАН ТЕРРИТОРИИ

Лист № 90раздела 10

Всего листов раздела 10: 247

Всего разделов: 10

Всего листов: 1312

« 27 » июля 2021 г. № 63-00-102/21-255724

Номер кадастрового квартала: 63:01:0906002

Сведения о характерных точках границ:

Номер п/п	Реестровый номер	Обозначение характерных точек	Координаты		Описание закрепления на местности	Метод определения координат и средняя квадратическая погрешность положения характерной точки (M _t), м	Система координат
			X	Y			
1	2	3	4	5	6	7	8
1336	10558143	1336	402174.86	1386452.14	_____	_____	МСК-63
1337	10558143	1337	402208.18	1386488.25	_____	_____	МСК-63
1338	10558143	1338	402227.40	1386500.97	_____	_____	МСК-63
1339	10558143	1339	402243.47	1386506.74	_____	_____	МСК-63
1340	10558143	1340	402282.07	1386526.90	_____	_____	МСК-63
1341	10558143	1341	402290.87	1386534.42	_____	_____	МСК-63
1342	10558143	1342	402304.33	1386541.33	_____	_____	МСК-63
1343	10558143	1343	402329.10	1386547.63	_____	_____	МСК-63
1344	10558143	1344	402347.92	1386551.49	_____	_____	МСК-63
1345	10558143	1345	402350.27	1386566.48	_____	_____	МСК-63
1346	10558143	1346	402356.52	1386584.82	_____	_____	МСК-63
1347	10558143	1347	402369.92	1386596.99	_____	_____	МСК-63
1348	10558143	1348	402383.66	1386600.16	_____	_____	МСК-63
1349	10558143	1349	402390.05	1386601.75	_____	_____	МСК-63
1350	10558143	1350	402391.86	1386615.25	_____	_____	МСК-63

Начальник отдела

полное наименование должности

М.П.

подпись

/

инициалы, фамилия

КАДАСТРОВЫЙ ПЛАН ТЕРРИТОРИИ

Лист № 91раздела 10

Всего листов раздела 10: 247

Всего разделов: 10

Всего листов: 1312

« 27 » июля 2021 г. № 63-00-102/21-255724

Номер кадастрового квартала: 63:01:0906002

Сведения о характерных точках границ:

Номер п/п	Реестровый номер	Обозначение характерных точек	Координаты		Описание закрепления на местности	Метод определения координат и средняя квадратическая погрешность положения характерной точки (Mt), м	Система координат
			X	Y			
1	2	3	4	5	6	7	8
1351	10558143	1351	402390.55	1386632.44	_____	_____	МСК-63
1352	10558143	1352	402394.26	1386651.33	_____	_____	МСК-63
1353	10558143	1353	402410.95	1386670.29	_____	_____	МСК-63
1354	10558143	1354	402432.04	1386697.38	_____	_____	МСК-63
1355	10558143	1355	402449.29	1386719.93	_____	_____	МСК-63
1356	10558143	1356	402460.96	1386738.68	_____	_____	МСК-63
1357	10558143	1357	402465.95	1386766.32	_____	_____	МСК-63
1358	10558143	1358	402461.17	1386795.67	_____	_____	МСК-63
1359	10558143	1359	402451.18	1386812.32	_____	_____	МСК-63
1360	10558143	1360	402398.14	1386884	_____	_____	МСК-63
1361	10558143	1361	402373.60	1386921.09	_____	_____	МСК-63
1362	10558143	1362	402358.53	1386953.89	_____	_____	МСК-63
1363	10558143	1363	402341.32	1387011.06	_____	_____	МСК-63
1364	10558143	1364	402335.77	1387066.86	_____	_____	МСК-63
1365	10558143	1365	402336.57	1387094.41	_____	_____	МСК-63

Начальник отдела
полное наименование должности

М.П.

подпись

/
инициалы, фамилия

Раздел 10

КАДАСТРОВЫЙ ПЛАН ТЕРРИТОРИИ

Лист № 92раздела 10

Всего листов раздела 10: 247

Всего разделов: 10

Всего листов: 1312

« 27 » июля 2021 г. № 63-00-102/21-255724

Номер кадастрового квартала: 63:01:0906002

Сведения о характерных точках границ:

Номер п/п	Реестровый номер	Обозначение характерных точек	Координаты		Описание закрепления на местности	Метод определения координат и средняя квадратическая погрешность положения характерной точки (M _t), м	Система координат
			X	Y			
1	2	3	4	5	6	7	8
1366	10558143	1366	402358.25	1387127.19	—	—	МСК-63
1367	10558143	1367	402371.21	1387158.42	—	—	МСК-63
1368	10558143	1368	402368.85	1387184.88	—	—	МСК-63
1369	10558143	1369	402360.89	1387217.15	—	—	МСК-63
1370	10558143	1370	402363.01	1387259.48	—	—	МСК-63
1371	10558143	1371	402371.20	1387285.94	—	—	МСК-63
1372	10558143	1372	402381.79	1387304.73	—	—	МСК-63
1373	10558143	1373	402393.18	1387320.62	—	—	МСК-63
1374	10558143	1374	402400.05	1387344.95	—	—	МСК-63
1375	10558143	1375	402400.58	1387374.59	—	—	МСК-63
1376	10558143	1376	402396.60	1387398.42	—	—	МСК-63
1377	10558143	1377	402391.31	1387411.17	—	—	МСК-63

1378	10558143	1378	402394.42	1387455.99	_____	_____	МСК-63
1379	10558143	1379	402404	1387500.54	_____	_____	МСК-63
1380	10558143	1380	402405.47	1387545.08	_____	_____	МСК-63

Начальник отдела
_____ /
полное наименование должности

М.П.

_____ /
подпись

_____ /
инициалы, фамилия

Раздел 10

КАДАСТРОВЫЙ ПЛАН ТЕРРИТОРИИ

Лист № 93раздела 10

Всего листов раздела 10: 247

Всего разделов: 10

Всего листов: 1312

« 27 » июля 2021 г. № 63-00-102/21-255724

Номер кадастрового квартала: 63:01:0906002

Сведения о характерных точках границ:

Номер п/п	Реестровый номер	Обозначение характерных точек	Координаты		Описание закрепления на местности	Метод определения координат и средняя квадратическая погрешность положения характерной точки (Mf), м	Система координат
			X	Y			
1	2	3	4	5	6	7	8
1381	10558143	1381	402399.88	1387567.03	_____	_____	МСК-63
1382	10558143	1382	402390.91	1387583.97	_____	_____	МСК-63
1383	10558143	1383	402380.32	1387595.34	_____	_____	МСК-63
1384	10558143	1384	402363.64	1387604.07	_____	_____	МСК-63
1385	10558143	1385	402357.58	1387617.56	_____	_____	МСК-63
1386	10558143	1386	402356.77	1387635.30	_____	_____	МСК-63
1387	10558143	1387	402359.93	1387646.40	_____	_____	МСК-63
1388	10558143	1388	402369.73	1387662.82	_____	_____	МСК-63

1389	10558143	1389	402386.67	1387658.32	_____	_____	МСК-63
1390	10558143	1390	402398.07	1387675.25	_____	_____	МСК-63
1391	10558143	1391	402466.30	1387728.95	_____	_____	МСК-63
1392	10558143	1392	402556.26	1387789.54	_____	_____	МСК-63
1393	10558143	1393	402567.91	1387810.47	_____	_____	МСК-63
1394	10558143	1394	402589.61	1387861.77	_____	_____	МСК-63
1395	10558143	1395	402593.83	1387905.95	_____	_____	МСК-63

Начальник отдела
полное наименование должности

М.П.

подпись

инициалы, фамилия

Раздел 10

КАДАСТРОВЫЙ ПЛАН ТЕРРИТОРИИ

Лист № 94 раздела 10

Всего листов раздела 10: 247

Всего разделов: 10

Всего листов: 1312

« 27 » июля 2021 г. № 63-00-102/21-255724

Номер кадастрового квартала: 63:01:0906002

Сведения о характерных точках границ:

Номер п/п	Реестровый номер	Обозначение характерных точек	Координаты		Описание закрепления на местности	Метод определения координат и средняя квадратическая погрешность положения характерной точки (Mt), м	Система координат
			X	Y			
1	2	3	4	5	6	7	8
1396	10558143	1396	402585.08	1387934.01	_____	_____	МСК-63
1397	10558143	1397	402575.31	1387951.48	_____	_____	МСК-63
1398	10558143	1398	402566.32	1387967.86	_____	_____	МСК-63
1399	10558143	1399	402561.84	1387983.75	_____	_____	МСК-63

1411	10558143	1411	402826.19	1388314.42	_____	_____	МСК-63
1412	10558143	1412	402854.03	1388339.45	_____	_____	МСК-63
1413	10558143	1413	402874.28	1388348.06	_____	_____	МСК-63
1414	10558143	1414	402970.75	1388341.54	_____	_____	МСК-63
1415	10558143	1415	403043.56	1388327.48	_____	_____	МСК-63
1416	10558143	1416	403095.20	1388310.97	_____	_____	МСК-63
1417	10558143	1417	403129.68	1388310.04	_____	_____	МСК-63
1418	10558143	1418	403262.85	1388301.59	_____	_____	МСК-63
1419	10558143	1419	403434.97	1388271.11	_____	_____	МСК-63
1420	10558143	1420	403923.73	1388185.01	_____	_____	МСК-63
1421	10558143	1421	404497.61	1388088.61	_____	_____	МСК-63
1422	10558143	1422	404583.34	1388102.23	_____	_____	МСК-63
1423	10558143	1423	404636.89	1388109.43	_____	_____	МСК-63
1424	10558143	1424	404886.37	1387940.45	_____	_____	МСК-63
1425	10558143	1425	404911.66	1387950.98	_____	_____	МСК-63

Начальник отдела
полное наименование должности

М.П.

подпись

/
инициалы, фамилия

Раздел 10

КАДАСТРОВЫЙ ПЛАН ТЕРРИТОРИИ

Лист № 96 раздела 10

Всего листов раздела 10: 247

Всего разделов: 10

Всего листов: 1312

« 27 » июля 2021 г. № 63-00-102/21-255724

Номер кадастрового квартала: 63:01:0906002

Сведения о характерных точках границ:

Номер п/п	Реестровый номер	Обозначение характерных точек	Координаты		Описание закрепления на местности	Метод определения координат и средняя квадратическая погрешность положения характерной точки (Mt), м	Система координат
			X	Y			
1	2	3	4	5	6	7	8
1426	10558143	1426	404921.56	1387955.10	_____	_____	МСК-63
1427	10558143	1427	404955.05	1387978.70	_____	_____	МСК-63
1428	10558143	1428	404968.80	1387979.06	_____	_____	МСК-63
1429	10558143	1429	404979.66	1387983.42	_____	_____	МСК-63
1430	10558143	1430	405014.04	1387988.11	_____	_____	МСК-63
1431	10558143	1431	405067.26	1388000.36	_____	_____	МСК-63
1432	10558143	1432	405156.24	1388024.31	_____	_____	МСК-63
1433	10558143	1433	405221.25	1388039.58	_____	_____	МСК-63
1434	10558143	1434	405252.84	1388067.38	_____	_____	МСК-63
1435	10558143	1435	405282.18	1388090.52	_____	_____	МСК-63
1436	10558143	1436	405304.90	1388104.92	_____	_____	МСК-63
1437	10558143	1437	405367.20	1388170.63	_____	_____	МСК-63
1438	10558143	1438	405428.21	1388190.62	_____	_____	МСК-63
1439	10558143	1439	405656.87	1388232.35	_____	_____	МСК-63
1440	10558143	1440	405671.84	1388185.54	_____	_____	МСК-63

Начальник отдела
полное наименование должности

М.П.

подпись

/
инициалы, фамилия

Раздел 10

КАДАСТРОВЫЙ ПЛАН ТЕРРИТОРИИ

Лист № 97раздела 10

Всего листов раздела 10: 247

Всего разделов: 10

Всего листов: 1312

« 27 » июля 2021 г. № 63-00-102/21-255724

Номер кадастрового квартала: 63:01:0906002

Сведения о характерных точках границ:

Номер п/п	Реестровый номер	Обозначение характерных точек	Координаты		Описание закрепления на местности	Метод определения координат и средняя квадратическая погрешность положения характерной точки (M _t), м	Система координат
			X	Y			
1	2	3	4	5	6	7	8
1441	10558143	1441	405680.35	1388138.09	_____	_____	МСК-63
1442	10558143	1442	405675.48	1388096.72	_____	_____	МСК-63
1443	10558143	1443	405673.06	1388066.29	_____	_____	МСК-63
1444	10558143	1444	405661.78	1388022.65	_____	_____	МСК-63
1445	10558143	1445	405651.15	1387979.95	_____	_____	МСК-63
1446	10558143	1446	405657.39	1387980.23	_____	_____	МСК-63
1447	10558143	1447	405694.94	1387973.82	_____	_____	МСК-63
1448	10558143	1448	405722.92	1387968.21	_____	_____	МСК-63
1449	10558143	1449	405747.27	1387966.56	_____	_____	МСК-63
1450	10558143	1450	405807.46	1387962.74	_____	_____	МСК-63
1451	10558143	1451	405902.66	1387953.91	_____	_____	МСК-63
1452	10558143	1452	405919.58	1387964.01	_____	_____	МСК-63
1453	10558143	1453	405975.96	1387891.60	_____	_____	МСК-63
1454	10558143	1454	405934.61	1387858.28	_____	_____	МСК-63
1455	10558143	1455	405906.60	1387832.73	_____	_____	МСК-63

Начальник отдела

полное наименование должности

М.П.

подпись

_____ / _____

инициалы, фамилия

КАДАСТРОВЫЙ ПЛАН ТЕРРИТОРИИ

Лист № 98раздела 10

Всего листов раздела 10: 247

Всего разделов: 10

Всего листов: 1312

« 27 » июля 2021 г. № 63-00-102/21-255724

Номер кадастрового квартала: 63:01:0906002

Сведения о характерных точках границ:

Номер п/п	Реестровый номер	Обозначение характерных точек	Координаты		Описание закрепления на местности	Метод определения координат и средняя квадратическая погрешность положения характерной точки (Mt), м	Система координат
			X	Y			
1	2	3	4	5	6	7	8
1456	10558143	1456	405883.51	1387803.56	_____	_____	МСК-63
1457	10558143	1457	405860.40	1387773.11	_____	_____	МСК-63
1458	10558143	1458	405838.49	1387736.62	_____	_____	МСК-63
1459	10558143	1459	405819.03	1387692.84	_____	_____	МСК-63
1460	10558143	1460	405803.22	1387641.72	_____	_____	МСК-63
1461	10558143	1461	405857.95	1387596.72	_____	_____	МСК-63
1462	10558143	1462	405870.37	1387552.77	_____	_____	МСК-63
1463	10558143	1463	405842.18	1387532.73	_____	_____	МСК-63
1464	10558143	1464	405792.97	1387487.61	_____	_____	МСК-63
1465	10558143	1465	405744.49	1387435.82	_____	_____	МСК-63
1466	10558143	1466	405787.01	1387409.51	_____	_____	МСК-63
1467	10558143	1467	406019.37	1387204.27	_____	_____	МСК-63
1468	10558143	1468	405720.65	1386894.65	_____	_____	МСК-63
1469	10558143	1469	405605.16	1386913.91	_____	_____	МСК-63
1470	10558143	1470	405597.73	1386731.13	_____	_____	МСК-63

Начальник отдела
полное наименование должности

М.П.

подпись

/
инициалы, фамилия

Раздел 10

КАДАСТРОВЫЙ ПЛАН ТЕРРИТОРИИ

Лист № 99раздела 10

Всего листов раздела 10: 247

Всего разделов: 10

Всего листов: 1312

« 27 » июля 2021 г. № 63-00-102/21-255724

Номер кадастрового квартала: 63:01:0906002

Сведения о характерных точках границ:

Номер п/п	Реестровый номер	Обозначение характерных точек	Координаты		Описание закрепления на местности	Метод определения координат и средняя квадратическая погрешность положения характерной точки (Mt), м	Система координат
			X	Y			
1	2	3	4	5	6	7	8
1471	10558143	1471	405661.86	1386636.14	—	—	МСК-63
1472	10558143	1472	405521.38	1386585.30	—	—	МСК-63
1473	10558143	1473	405507.57	1386570.32	—	—	МСК-63
1474	10558143	1474	405644.92	1386485.61	—	—	МСК-63
1475	10558143	1475	405706.24	1386447.49	—	—	МСК-63
1476	10558143	1476	405809.23	1386265.66	—	—	МСК-63
1477	10558143	1477	405783.46	1386245.57	—	—	МСК-63
1478	10558143	1478	405733.64	1386241.27	—	—	МСК-63
1479	10558143	1479	405557.25	1386248.76	—	—	МСК-63
1480	10558143	1480	405365.69	1386275.01	—	—	МСК-63
1481	10558143	1481	405309.69	1386163.40	—	—	МСК-63
1482	10558143	1482	405369.59	1386101.88	—	—	МСК-63

1483	10558143	1483	405553.01	1386047.43	_____	_____	МСК-63
1484	10558143	1484	405982.53	1385929.13	_____	_____	МСК-63
1485	10558143	1485	405990.09	1385641.15	_____	_____	МСК-63

Начальник отдела
полное наименование должности

М.П.

подпись

/
инициалы, фамилия

Раздел 10

КАДАСТРОВЫЙ ПЛАН ТЕРРИТОРИИ

Лист № 100раздела 10

Всего листов раздела 10: 247

Всего разделов: 10

Всего листов: 1312

« 27 » июля 2021 г. № 63-00-102/21-255724

Номер кадастрового квартала: 63:01:0906002

Сведения о характерных точках границ:

Номер п/п	Реестровый номер	Обозначение характерных точек	Координаты		Описание закрепления на местности	Метод определения координат и средняя квадратическая погрешность положения характерной точки (Mf), м	Система координат
			X	Y			
1	2	3	4	5	6	7	8
1486	10558143	1486	406061.79	1385570.06	_____	_____	МСК-63
1487	10558143	1487	406062.68	1385530.70	_____	_____	МСК-63
1488	10558143	1488	405657.49	1385533.74	_____	_____	МСК-63
1489	10558143	1489	405398.29	1385547.21	_____	_____	МСК-63
1490	10558143	1490	405255.05	1385534.17	_____	_____	МСК-63
1491	10558143	1491	405166.13	1385530.36	_____	_____	МСК-63
1492	10558143	1492	405154.56	1385669.30	_____	_____	МСК-63
1493	10558143	1493	405019.89	1385738.20	_____	_____	МСК-63

1494	10558143	1494	404798.06	1385804.51	_____	_____	МСК-63
1495	10558143	1495	404685.73	1385654.38	_____	_____	МСК-63
1496	10558143	1496	404257.22	1385881.94	_____	_____	МСК-63
1497	10558143	1497	404117.94	1385972.45	_____	_____	МСК-63
1498	10558143	1498	404112.63	1385975.92	_____	_____	МСК-63
1499	10558143	1499	404108.77	1385978.41	_____	_____	МСК-63
1500	10558143	1500	404081.16	1385994.74	_____	_____	МСК-63

Начальник отдела
полное наименование должности

М.П.

подпись

инициалы, фамилия

Раздел 10

КАДАСТРОВЫЙ ПЛАН ТЕРРИТОРИИ

Лист № 101 раздела 10

Всего листов раздела 10: 247

Всего разделов: 10

Всего листов: 1312

« 27 » июля 2021 г. № 63-00-102/21-255724

Номер кадастрового квартала: 63:01:0906002

Сведения о характерных точках границ:

Номер п/п	Реестровый номер	Обозначение характерных точек	Координаты		Описание закрепления на местности	Метод определения координат и средняя квадратическая погрешность положения характерной точки (Mt), м	Система координат
			X	Y			
1	2	3	4	5	6	7	8
1501	10558143	1501	404079.47	1385995.74	_____	_____	МСК-63
1502	10558143	1502	404073.64	1385999.17	_____	_____	МСК-63
1503	10558143	1503	404068.84	1386002.01	_____	_____	МСК-63
1504	10558143	1504	404047.97	1385986.33	_____	_____	МСК-63

1516	10558143	1516	403361.31	1385791.23	_____	_____	МСК-63
1517	10558143	1517	403183.50	1385662.93	_____	_____	МСК-63
1518	10558143	1518	403108.94	1385611.96	_____	_____	МСК-63
1519	10558143	1519	403130.97	1385592.07	_____	_____	МСК-63
1520	10558143	1520	403159.85	1385534.97	_____	_____	МСК-63
1521	10558143	1521	403134.47	1385511.48	_____	_____	МСК-63
1522	10558143	1522	403098.98	1385477.15	_____	_____	МСК-63
1523	10558143	1523	403065.71	1385455.20	_____	_____	МСК-63
1524	10558143	1524	403025.21	1385442.69	_____	_____	МСК-63
1525	10558143	1525	402915.56	1385383.90	_____	_____	МСК-63
1526	10558143	1526	402901.01	1385384.83	_____	_____	МСК-63
1527	10558143	1527	402898.55	1385327.08	_____	_____	МСК-63
1528	10558143	1528	402811.83	1385264.21	_____	_____	МСК-63
1529	10558143	1529	402760.60	1385265.69	_____	_____	МСК-63
1530	10558143	1530	402632.24	1385218.72	_____	_____	МСК-63

Начальник отдела
полное наименование должности

М.П.

подпись

/
инициалы, фамилия

Раздел 10

КАДАСТРОВЫЙ ПЛАН ТЕРРИТОРИИ

Лист № 103 раздела 10

Всего листов раздела 10: 247

Всего разделов: 10

Всего листов: 1312

« 27 » июля 2021 г. № 63-00-102/21-255724

Номер кадастрового квартала: 63:01:0906002

Сведения о характерных точках границ:

Номер п/п	Реестровый номер	Обозначение характерных точек	Координаты		Описание закрепления на местности	Метод определения координат и средняя квадратическая погрешность положения характерной точки (Mt), м	Система координат
			X	Y			
1	2	3	4	5	6	7	8
1531	10558143	1531	402506.08	1384516.75	_____	_____	МСК-63
1532	10558143	1532	402497.09	1384496.77	_____	_____	МСК-63
1533	10558143	1533	402503.50	1384445.18	_____	_____	МСК-63
1534	10558143	1534	402449.55	1384250	_____	_____	МСК-63
1535	10558143	1535	402324.82	1384138.91	_____	_____	МСК-63
1536	10558143	1536	402262.06	1383995.61	_____	_____	МСК-63
1537	10558143	1537	402354.27	1383914.56	_____	_____	МСК-63
1538	10558143	1538	402478.40	1383892	_____	_____	МСК-63
1539	10558143	1539	402818.92	1383821.42	_____	_____	МСК-63
1540	10558143	1540	402872.27	1383819.59	_____	_____	МСК-63
1541	10558143	1541	402901.55	1383824.10	_____	_____	МСК-63
1542	10558143	1542	403152.38	1383940.54	_____	_____	МСК-63
1543	10558143	1543	403235.44	1384055.97	_____	_____	МСК-63
1544	10558143	1544	403325.14	1384130.56	_____	_____	МСК-63
1545	10558143	1545	403428.87	1384046.02	_____	_____	МСК-63

Начальник отдела
полное наименование должности

М.П.

подпись

/
инициалы, фамилия

Раздел 10

КАДАСТРОВЫЙ ПЛАН ТЕРРИТОРИИ

Лист № 104раздела 10

Всего листов раздела 10: 247

Всего разделов: 10

Всего листов: 1312

« 27 » июля 2021 г. № 63-00-102/21-255724

Номер кадастрового квартала: 63:01:0906002

Сведения о характерных точках границ:

Номер п/п	Реестровый номер	Обозначение характерных точек	Координаты		Описание закрепления на местности	Метод определения координат и средняя квадратическая погрешность положения характерной точки (Mt), м	Система координат
			X	Y			
1	2	3	4	5	6	7	8
1546	10558143	1546	403493.94	1383971.42	_____	_____	МСК-63
1547	10558143	1547	403495.19	1383957.91	_____	_____	МСК-63
1548	10558143	1548	403496.48	1383933.71	_____	_____	МСК-63
1549	10558143	1549	403542.31	1383916.01	_____	_____	МСК-63
1550	10558143	1550	403525.24	1383855.01	_____	_____	МСК-63
1551	10558143	1551	403566.04	1383795.98	_____	_____	МСК-63
1552	10558143	1552	403667.04	1383771.49	_____	_____	МСК-63
1553	10558143	1553	403671.41	1383770.11	_____	_____	МСК-63
1554	10558143	1554	403724.17	1383734.37	_____	_____	МСК-63
1555	10558143	1555	403741.05	1383698.78	_____	_____	МСК-63
1556	10558143	1556	403756.53	1383651.78	_____	_____	МСК-63
1557	10558143	1557	403840.06	1383641.06	_____	_____	МСК-63
1558	10558143	1558	403908.75	1383675.25	_____	_____	МСК-63
1559	10558143	1559	403987.80	1383683.37	_____	_____	МСК-63
1560	10558143	1560	404031.37	1383679.11	_____	_____	МСК-63

Начальник отдела

полное наименование должности

М.П.

подпись

/

инициалы, фамилия

КАДАСТРОВЫЙ ПЛАН ТЕРРИТОРИИ

Лист № 105раздела 10

Всего листов раздела 10: 247

Всего разделов: 10

Всего листов: 1312

« 27 » июля 2021 г. № 63-00-102/21-255724

Номер кадастрового квартала: 63:01:0906002

Сведения о характерных точках границ:

Номер п/п	Реестровый номер	Обозначение характерных точек	Координаты		Описание закрепления на местности	Метод определения координат и средняя квадратическая погрешность положения характерной точки (Mt), м	Система координат
			X	Y			
1	2	3	4	5	6	7	8
1561	10558143	1561	404112.92	1383692.96	_____	_____	МСК-63
1562	10558143	1562	404157.85	1383698.02	_____	_____	МСК-63
1563	10558143	1563	404207.23	1383696.16	_____	_____	МСК-63
1564	10558143	1564	404360.26	1383687.23	_____	_____	МСК-63
1565	10558143	1565	404420.75	1383698.96	_____	_____	МСК-63
1566	10558143	1566	404446.18	1383698.88	_____	_____	МСК-63
1567	10558143	1567	404446.72	1383643.82	_____	_____	МСК-63
1568	10558143	1568	404499.04	1383554.51	_____	_____	МСК-63
1569	10558143	1569	404507.65	1383520.36	_____	_____	МСК-63
1570	10558143	1570	404506.62	1383489.54	_____	_____	МСК-63
1571	10558143	1571	404499.41	1383458.58	_____	_____	МСК-63
1572	10558143	1572	404495.83	1383432.29	_____	_____	МСК-63
1573	10558143	1573	404438.97	1383429.46	_____	_____	МСК-63
1574	10558143	1574	404437.65	1383457.06	_____	_____	МСК-63
1575	10558143	1575	404437.62	1383467.45	_____	_____	МСК-63

Начальник отдела
полное наименование должности

М.П.

подпись

/
инициалы, фамилия

Раздел 10

КАДАСТРОВЫЙ ПЛАН ТЕРРИТОРИИ

Лист № 106раздела 10

Всего листов раздела 10: 247

Всего разделов: 10

Всего листов: 1312

« 27 » июля 2021 г. № 63-00-102/21-255724

Номер кадастрового квартала: 63:01:0906002

Сведения о характерных точках границ:

Номер п/п	Реестровый номер	Обозначение характерных точек	Координаты		Описание закрепления на местности	Метод определения координат и средняя квадратическая погрешность положения характерной точки (M _t), м	Система координат
			X	Y			
1	2	3	4	5	6	7	8
1576	10558143	1576	404379.83	1383502.93	—	—	МСК-63
1577	10558143	1577	404347.13	1383492.82	—	—	МСК-63
1578	10558143	1578	404326.79	1383486.39	—	—	МСК-63
1579	10558143	1579	404307.85	1383479.78	—	—	МСК-63
1580	10558143	1580	404204.38	1383456.46	—	—	МСК-63
1581	10558143	1581	404206.54	1383557.78	—	—	МСК-63
1582	10558143	1582	404127.45	1383567.13	—	—	МСК-63
1583	10558143	1583	404063.67	1383455.14	—	—	МСК-63
1584	10558143	1584	403980.54	1383484.77	—	—	МСК-63
1585	10558143	1585	403970.70	1383544.87	—	—	МСК-63
1586	10558143	1586	403975.29	1383568.61	—	—	МСК-63
1587	10558143	1587	403924.11	1383564.96	—	—	МСК-63

1588	10558143	1588	403930.85	1383606.42	_____	_____	МСК-63
1589	10558143	1589	403862.70	1383613.05	_____	_____	МСК-63
1590	10558143	1590	403816.88	1383583.66	_____	_____	МСК-63

Начальник отдела
полное наименование должности

М.П.

подпись

/
инициалы, фамилия

Раздел 10

КАДАСТРОВЫЙ ПЛАН ТЕРРИТОРИИ

Лист № 107раздела 10

Всего листов раздела 10: 247

Всего разделов: 10

Всего листов: 1312

« 27 » июля 2021 г. № 63-00-102/21-255724

Номер кадастрового квартала: 63:01:0906002

Сведения о характерных точках границ:

Номер п/п	Реестровый номер	Обозначение характерных точек	Координаты		Описание закрепления на местности	Метод определения координат и средняя квадратическая погрешность положения характерной точки (Mf), м	Система координат
			X	Y			
1	2	3	4	5	6	7	8
1591	10558143	1591	403812.39	1383462.32	_____	_____	МСК-63
1592	10558143	1592	403826.40	1383377.49	_____	_____	МСК-63
1593	10558143	1593	403913.50	1383264.54	_____	_____	МСК-63
1594	10558143	1594	403994.39	1383223.98	_____	_____	МСК-63
1595	10558143	1595	404027.85	1383172.47	_____	_____	МСК-63
1596	10558143	1596	404032.67	1383154.41	_____	_____	МСК-63
1597	10558143	1597	404033.29	1383151.92	_____	_____	МСК-63
1598	10558143	1598	404029.17	1383062.80	_____	_____	МСК-63

1599	10558143	1599	403924.64	1383081.67	_____	_____	МСК-63
1600	10558143	1600	403788.70	1383122.43	_____	_____	МСК-63
1601	10558143	1601	403758.60	1383144.52	_____	_____	МСК-63
1602	10558143	1602	403681.06	1383176.67	_____	_____	МСК-63
1603	10558143	1603	403641.09	1383180.26	_____	_____	МСК-63
1604	10558143	1604	403587.53	1383176.06	_____	_____	МСК-63
1605	10558143	1605	403513.35	1383199.17	_____	_____	МСК-63

Начальник отдела
полное наименование должности

М.П.

подпись

инициалы, фамилия

Раздел 10

КАДАСТРОВЫЙ ПЛАН ТЕРРИТОРИИ

Лист № 108 раздела 10

Всего листов раздела 10: 247

Всего разделов: 10

Всего листов: 1312

« 27 » июля 2021 г. № 63-00-102/21-255724

Номер кадастрового квартала: 63:01:0906002

Сведения о характерных точках границ:

Номер п/п	Реестровый номер	Обозначение характерных точек	Координаты		Описание закрепления на местности	Метод определения координат и средняя квадратическая погрешность положения характерной точки (Mt), м	Система координат
			X	Y			
1	2	3	4	5	6	7	8
1606	10558143	1606	403470.72	1383223.81	_____	_____	МСК-63
1607	10558143	1607	403423.76	1383227.53	_____	_____	МСК-63
1608	10558143	1608	403388.62	1383264.19	_____	_____	МСК-63
1609	10558143	1609	403331.93	1383226.97	_____	_____	МСК-63

1621	10558143	1621	403618.87	1382542.58	_____	_____	МСК-63
1622	10558143	1622	403613.56	1382544.94	_____	_____	МСК-63
1623	10558143	1623	403588.33	1382556.19	_____	_____	МСК-63
1624	10558143	1624	403564.39	1382566.97	_____	_____	МСК-63
1625	10558143	1625	403489.80	1382609.92	_____	_____	МСК-63
1626	10558143	1626	403475.22	1382608.89	_____	_____	МСК-63
1627	10558143	1627	403452.74	1382581.74	_____	_____	МСК-63
1628	10558143	1628	403414.43	1382539.67	_____	_____	МСК-63
1629	10558143	1629	403259.88	1382384.26	_____	_____	МСК-63
1630	10558143	1630	403207.87	1382339.50	_____	_____	МСК-63
1631	10558143	1631	403192.45	1382344.12	_____	_____	МСК-63
1632	10558143	1632	403199.16	1382381.89	_____	_____	МСК-63
1633	10558143	1633	403203.12	1382401.54	_____	_____	МСК-63
1634	10558143	1634	403205.92	1382425.75	_____	_____	МСК-63
1635	10558143	1635	403205.90	1382460.84	_____	_____	МСК-63

Начальник отдела
полное наименование должности

М.П.

подпись

/
инициалы, фамилия

Раздел 10

КАДАСТРОВЫЙ ПЛАН ТЕРРИТОРИИ

Лист № 110 раздела 10

Всего листов раздела 10: 247

Всего разделов: 10

Всего листов: 1312

« 27 » июля 2021 г. № 63-00-102/21-255724

Номер кадастрового квартала: 63:01:0906002

Сведения о характерных точках границ:

Номер п/п	Реестровый номер	Обозначение характерных точек	Координаты		Описание закрепления на местности	Метод определения координат и средняя квадратическая погрешность положения характерной точки (Mt), м	Система координат
			X	Y			
1	2	3	4	5	6	7	8
1636	10558143	1636	403192.33	1382483.15	_____	_____	МСК-63
1637	10558143	1637	403112.41	1382455.69	_____	_____	МСК-63
1638	10558143	1638	403089.73	1382448.27	_____	_____	МСК-63
1639	10558143	1639	403079.92	1382559.39	_____	_____	МСК-63
1640	10558143	1640	403155.97	1382564.03	_____	_____	МСК-63
1641	10558143	1641	403159.49	1382570.66	_____	_____	МСК-63
1642	10558143	1642	402944.36	1382682.43	_____	_____	МСК-63
1643	10558143	1643	402896.77	1382708.68	_____	_____	МСК-63
1644	10558143	1644	402762.23	1382774.48	_____	_____	МСК-63
1645	10558143	1645	402710.62	1382805.09	_____	_____	МСК-63
1646	10558143	1646	402695.19	1382830.19	_____	_____	МСК-63
1647	10558143	1647	402639.56	1382973.71	_____	_____	МСК-63
1648	10558143	1648	402612.17	1383045.06	_____	_____	МСК-63
1649	10558143	1649	402485.34	1383293.24	_____	_____	МСК-63
1650	10558143	1650	402477.82	1383671.90	_____	_____	МСК-63

Начальник отдела
полное наименование должности

М.П.

подпись

/
инициалы, фамилия

Раздел 10

КАДАСТРОВЫЙ ПЛАН ТЕРРИТОРИИ

Лист № 111раздела 10

Всего листов раздела 10: 247

Всего разделов: 10

Всего листов: 1312

« 27 » июля 2021 г. № 63-00-102/21-255724

Номер кадастрового квартала: 63:01:0906002

Сведения о характерных точках границ:

Номер п/п	Реестровый номер	Обозначение характерных точек	Координаты		Описание закрепления на местности	Метод определения координат и средняя квадратическая погрешность положения характерной точки (M _t), м	Система координат
			X	Y			
1	2	3	4	5	6	7	8
1651	10558143	1651	402122.52	1383764.46	_____	_____	МСК-63
1652	10558143	1652	402106.23	1383502.59	_____	_____	МСК-63
1653	10558143	1653	401909.54	1383520.73	_____	_____	МСК-63
1654	10558143	1654	401685.90	1383573.46	_____	_____	МСК-63
1655	10558143	1655	401661.74	1383582.89	_____	_____	МСК-63
1656	10558143	1656	401554.17	1383613.49	_____	_____	МСК-63
1657	10558143	1657	401455.78	1383654.96	_____	_____	МСК-63
1658	10558143	1658	401434.21	1383684.28	_____	_____	МСК-63
1659	10558143	1659	401350.55	1383640.51	_____	_____	МСК-63
1660	10558143	1660	401369.05	1383606.22	_____	_____	МСК-63
1661	10558143	1661	401406.80	1383588.66	_____	_____	МСК-63
1662	10558143	1662	401402.87	1383528.69	_____	_____	МСК-63
1663	10558143	1663	401477.66	1383446.59	_____	_____	МСК-63
1664	10558143	1664	401504.18	1383414.20	_____	_____	МСК-63
1665	10558143	1665	401507.62	1383376.11	_____	_____	МСК-63

Начальник отдела

полное наименование должности

М.П.

подпись

_____ /

инициалы, фамилия

КАДАСТРОВЫЙ ПЛАН ТЕРРИТОРИИ

Лист № 112раздела 10

Всего листов раздела 10: 247

Всего разделов: 10

Всего листов: 1312

« 27 » июля 2021 г. № 63-00-102/21-255724

Номер кадастрового квартала: 63:01:0906002

Сведения о характерных точках границ:

Номер п/п	Реестровый номер	Обозначение характерных точек	Координаты		Описание закрепления на местности	Метод определения координат и средняя квадратическая погрешность положения характерной точки (Mt), м	Система координат
			X	Y			
1	2	3	4	5	6	7	8
1666	10558143	1666	401525.03	1383336.84	_____	_____	МСК-63
1667	10558143	1667	401515.49	1383301.90	_____	_____	МСК-63
1668	10558143	1668	401511.24	1383284.05	_____	_____	МСК-63
1669	10558143	1669	401482.43	1383229.46	_____	_____	МСК-63
1670	10558143	1670	401458.22	1383148.80	_____	_____	МСК-63
1671	10558143	1671	401420.30	1383077.53	_____	_____	МСК-63
1672	10558143	1672	401476.38	1382975.63	_____	_____	МСК-63
1673	10558143	1673	401385.09	1382958.52	_____	_____	МСК-63
1674	10558143	1674	401314.11	1382954.29	_____	_____	МСК-63
1675	10558143	1675	401274.12	1382945.79	_____	_____	МСК-63
1676	10558143	1676	401210.79	1382890.41	_____	_____	МСК-63
1677	10558143	1677	401188.77	1382870.02	_____	_____	МСК-63
1678	10558143	1678	401142.09	1382807.48	_____	_____	МСК-63
1679	10558143	1679	401100.62	1382780.40	_____	_____	МСК-63
1680	10558143	1680	401069.99	1382779.51	_____	_____	МСК-63

Начальник отдела
полное наименование должности

М.П.

подпись

/
инициалы, фамилия

Раздел 10

КАДАСТРОВЫЙ ПЛАН ТЕРРИТОРИИ

Лист № 113раздела 10

Всего листов раздела 10: 247

Всего разделов: 10

Всего листов: 1312

« 27 » июля 2021 г. № 63-00-102/21-255724

Номер кадастрового квартала: 63:01:0906002

Сведения о характерных точках границ:

Номер п/п	Реестровый номер	Обозначение характерных точек	Координаты		Описание закрепления на местности	Метод определения координат и средняя квадратическая погрешность положения характерной точки (M _t), м	Система координат
			X	Y			
1	2	3	4	5	6	7	8
1681	10558143	1681	401039.98	1382735.98	—	—	МСК-63
1682	10558143	1682	401009.68	1382698.45	—	—	МСК-63
1683	10558143	1683	400994.75	1382665.47	—	—	МСК-63
1684	10558143	1684	401415.24	1382423.47	—	—	МСК-63
1685	10558143	1685	402740.99	1381667.87	—	—	МСК-63
1686	10558143	1686	402909.11	1381573.11	—	—	МСК-63
1687	10558143	1687	402979.16	1381533.34	—	—	МСК-63
1688	10558143	1688	404465.85	1380689.11	—	—	МСК-63
1689	10558143	1689	404631.22	1380636.84	—	—	МСК-63
1690	10558143	1690	404680.88	1380634.22	—	—	МСК-63
1691	10558143	1691	404697.76	1380591.31	—	—	МСК-63
1692	10558143	1692	404769.50	1380605.34	—	—	МСК-63

1693	10558143	1693	404781.15	1380574.42	_____	_____	МСК-63
1694	10558143	1694	404724.64	1380554.47	_____	_____	МСК-63
1695	10558143	1695	404730.20	1380536.77	_____	_____	МСК-63

Начальник отдела
полное наименование должности

М.П.

подпись

/
инициалы, фамилия

Раздел 10

КАДАСТРОВЫЙ ПЛАН ТЕРРИТОРИИ

Лист № 114раздела 10

Всего листов раздела 10: 247

Всего разделов: 10

Всего листов: 1312

« 27 » июля 2021 г. № 63-00-102/21-255724

Номер кадастрового квартала: 63:01:0906002

Сведения о характерных точках границ:

Номер п/п	Реестровый номер	Обозначение характерных точек	Координаты		Описание закрепления на местности	Метод определения координат и средняя квадратическая погрешность положения характерной точки (Mf), м	Система координат
			X	Y			
1	2	3	4	5	6	7	8
1696	10558143	1696	404707.59	1380520.72	_____	_____	МСК-63
1697	10558143	1697	404748.53	1380414.19	_____	_____	МСК-63
1698	10558143	1698	404761.07	1380417.09	_____	_____	МСК-63
1699	10558143	1699	404764.25	1380417.85	_____	_____	МСК-63
1700	10558143	1700	404765.58	1380412.11	_____	_____	МСК-63
1701	10558143	1701	404762.30	1380411.36	_____	_____	МСК-63
1702	10558143	1702	404767.79	1380387.68	_____	_____	МСК-63
1703	10558143	1703	404769.91	1380388.20	_____	_____	МСК-63

1704	10558143	1704	404770.47	1380385.83	_____	_____	МСК-63
1705	10558143	1705	404788.70	1380302.92	_____	_____	МСК-63
1706	10558143	1706	404807.31	1380225.69	_____	_____	МСК-63
1707	10558143	1707	404807.30	1380225.67	_____	_____	МСК-63
1708	10558143	1708	404806.76	1380225.54	_____	_____	МСК-63
1709	10558143	1709	404819.28	1380170.81	_____	_____	МСК-63
1710	10558143	1710	404819.62	1380170.88	_____	_____	МСК-63

Начальник отдела
полное наименование должности

М.П.

подпись

инициалы, фамилия

Раздел 10

КАДАСТРОВЫЙ ПЛАН ТЕРРИТОРИИ

Лист № 115 раздела 10

Всего листов раздела 10: 247

Всего разделов: 10

Всего листов: 1312

« 27 » июля 2021 г. № 63-00-102/21-255724

Номер кадастрового квартала: 63:01:0906002

Сведения о характерных точках границ:

Номер п/п	Реестровый номер	Обозначение характерных точек	Координаты		Описание закрепления на местности	Метод определения координат и средняя квадратическая погрешность положения характерной точки (Mt), м	Система координат
			X	Y			
1	2	3	4	5	6	7	8
1711	10558143	1711	404826.53	1380141.21	_____	_____	МСК-63
1712	10558143	1712	404830.16	1380124.68	_____	_____	МСК-63
1713	10558143	1713	404837.20	1380096.09	_____	_____	МСК-63
1714	10558143	1714	404833.53	1380090.87	_____	_____	МСК-63

1726	10558143	1726	405360.84	1379680.08	_____	_____	МСК-63
1727	10558143	1727	405605.50	1379675.45	_____	_____	МСК-63
1728	10558143	1728	405614.33	1379552.69	_____	_____	МСК-63
1729	10558143	1729	405743.22	1379485.37	_____	_____	МСК-63
1730	10558143	1730	405766.78	1379262.29	_____	_____	МСК-63
1731	10558143	1731	405768.04	1379217.83	_____	_____	МСК-63
1732	10558143	1732	405740.01	1379121.69	_____	_____	МСК-63
1733	10558143	1733	405772.49	1379050.28	_____	_____	МСК-63
1734	10558143	1734	405797.79	1379009.63	_____	_____	МСК-63
1735	10558143	1735	405816.23	1378993.24	_____	_____	МСК-63
1736	10558143	1736	405870.17	1378964.81	_____	_____	МСК-63
1737	10558143	1737	405927.64	1378929.60	_____	_____	МСК-63
1738	10558143	1738	406113.48	1378760.04	_____	_____	МСК-63
1739	10558143	1739	406573.60	1378576.61	_____	_____	МСК-63
1740	10558143	1740	406543.51	1378507.35	_____	_____	МСК-63

Начальник отдела
полное наименование должности

М.П.

подпись

/
инициалы, фамилия

Раздел 10

КАДАСТРОВЫЙ ПЛАН ТЕРРИТОРИИ

Лист № 117раздела 10

Всего листов раздела 10: 247

Всего разделов: 10

Всего листов: 1312

« 27 » июля 2021 г. № 63-00-102/21-255724

Номер кадастрового квартала: 63:01:0906002

Сведения о характерных точках границ:

Номер п/п	Реестровый номер	Обозначение характерных точек	Координаты		Описание закрепления на местности	Метод определения координат и средняя квадратическая погрешность положения характерной точки (Mt), м	Система координат
			X	Y			
1	2	3	4	5	6	7	8
1741	10558143	1741	406505.10	1378464.43	_____	_____	МСК-63
1742	10558143	1742	406489.09	1378407.43	_____	_____	МСК-63
1743	10558143	1743	406465.44	1378322.34	_____	_____	МСК-63
1744	10558143	1744	406508.89	1378201.19	_____	_____	МСК-63
1745	10558143	1745	406548.07	1378094	_____	_____	МСК-63
1746	10558143	1746	406555.90	1378093.19	_____	_____	МСК-63
1747	10558143	1747	406696.51	1378068.79	_____	_____	МСК-63
1748	10558143	1748	406778.06	1378054.33	_____	_____	МСК-63
1749	10558143	1749	406774.61	1378029.81	_____	_____	МСК-63
1750	10558143	1750	406763.73	1377928.43	_____	_____	МСК-63
1751	10558143	1751	406797.99	1377922.62	_____	_____	МСК-63
1752	10558143	1752	406791.12	1377886.04	_____	_____	МСК-63
1753	10558143	1753	406789.48	1377851.75	_____	_____	МСК-63
1754	10558143	1754	406792.07	1377804.30	_____	_____	МСК-63
1755	10558143	1755	406786.48	1377773.05	_____	_____	МСК-63

Начальник отдела
полное наименование должности

М.П.

подпись

/
инициалы, фамилия

Раздел 10

КАДАСТРОВЫЙ ПЛАН ТЕРРИТОРИИ

Лист № 118раздела 10

Всего листов раздела 10: 247

Всего разделов: 10

Всего листов: 1312

« 27 » июля 2021 г. № 63-00-102/21-255724

Номер кадастрового квартала: 63:01:0906002

Сведения о характерных точках границ:

Номер п/п	Реестровый номер	Обозначение характерных точек	Координаты		Описание закрепления на местности	Метод определения координат и средняя квадратическая погрешность положения характерной точки (M _t), м	Система координат
			X	Y			
1	2	3	4	5	6	7	8
1756	10558143	1756	406787.17	1377766.50	_____	_____	МСК-63
1757	10558143	1757	406791.13	1377755.40	_____	_____	МСК-63
1758	10558143	1758	406792.68	1377750.41	_____	_____	МСК-63
1759	10558143	1759	406793.75	1377741.04	_____	_____	МСК-63
1760	10558143	1760	406794.34	1377740.12	_____	_____	МСК-63
1761	10558143	1761	406796.39	1377735.48	_____	_____	МСК-63
1762	10558143	1762	406805.91	1377695.30	_____	_____	МСК-63
1763	10558143	1763	406816.94	1377694.60	_____	_____	МСК-63
1764	10558143	1764	406835.05	1377692.09	_____	_____	МСК-63
1765	10558143	1765	406839.73	1377676.55	_____	_____	МСК-63
1766	10558143	1766	406853.40	1377659.50	_____	_____	МСК-63
1767	10558143	1767	406890.18	1377638.15	_____	_____	МСК-63
1768	10558143	1768	406917.61	1377604.53	_____	_____	МСК-63
1769	10558143	1769	406991.21	1377598.33	_____	_____	МСК-63
1770	10558143	1770	407000.35	1377612.12	_____	_____	МСК-63

Начальник отдела

полное наименование должности

М.П.

подпись

_____ / _____

инициалы, фамилия

КАДАСТРОВЫЙ ПЛАН ТЕРРИТОРИИ

Лист № 119раздела 10

Всего листов раздела 10: 247

Всего разделов: 10

Всего листов: 1312

« 27 » июля 2021 г. № 63-00-102/21-255724

Номер кадастрового квартала: 63:01:0906002

Сведения о характерных точках границ:

Номер п/п	Реестровый номер	Обозначение характерных точек	Координаты		Описание закрепления на местности	Метод определения координат и средняя квадратическая погрешность положения характерной точки (Mt), м	Система координат
			X	Y			
1	2	3	4	5	6	7	8
1771	10558143	1771	406963.04	1377662.73	_____	_____	МСК-63
1772	10558143	1772	406958.18	1377669.38	_____	_____	МСК-63
1773	10558143	1773	406987.94	1377681.09	_____	_____	МСК-63
1774	10558143	1774	406980.83	1377704.45	_____	_____	МСК-63
1775	10558143	1775	406986.61	1377709.11	_____	_____	МСК-63
1776	10558143	1776	407060.96	1377571.47	_____	_____	МСК-63
1777	10558143	1777	407091.29	1377514.58	_____	_____	МСК-63
1778	10558143	1778	407090.35	1377474.95	_____	_____	МСК-63
1779	10558143	1779	407159.75	1377471.85	_____	_____	МСК-63
1780	10558143	1780	407228.92	1377468.46	_____	_____	МСК-63
1781	10558143	1781	407248.70	1377467.25	_____	_____	МСК-63
1782	10558143	1782	407274.87	1377466.04	_____	_____	МСК-63
1783	10558143	1783	407300.11	1377464.98	_____	_____	МСК-63
1784	10558143	1784	407302.73	1377464.84	_____	_____	МСК-63
1785	10558143	1785	407401.29	1377446.08	_____	_____	МСК-63

Начальник отдела
полное наименование должности

М.П.

подпись

/
инициалы, фамилия

Раздел 10

КАДАСТРОВЫЙ ПЛАН ТЕРРИТОРИИ

Лист № 120 раздела 10

Всего листов раздела 10: 247

Всего разделов: 10

Всего листов: 1312

« 27 » июля 2021 г. № 63-00-102/21-255724

Номер кадастрового квартала: 63:01:0906002

Сведения о характерных точках границ:

Номер п/п	Реестровый номер	Обозначение характерных точек	Координаты		Описание закрепления на местности	Метод определения координат и средняя квадратическая погрешность положения характерной точки (M _t), м	Система координат
			X	Y			
1	2	3	4	5	6	7	8
1786	10558143	1786	407529.10	1377298.12	—	—	МСК-63
1787	10558143	1787	407629.87	1377213.61	—	—	МСК-63
1788	10558143	1788	407707.09	1377141.02	—	—	МСК-63
1789	10558143	1789	407726.41	1377114.16	—	—	МСК-63
1790	10558143	1790	407802.37	1376906.62	—	—	МСК-63
1791	10558143	1791	407829.74	1376925.24	—	—	МСК-63
1792	10558143	1792	407913.40	1376869.98	—	—	МСК-63
1793	10558143	1793	407918.12	1376864.65	—	—	МСК-63
1794	10558143	1794	407888.38	1376842.60	—	—	МСК-63
1795	10558143	1795	407911.70	1376727.55	—	—	МСК-63
1796	10558143	1796	407934.49	1376621.78	—	—	МСК-63
1797	10558143	1797	407934.80	1376609.66	—	—	МСК-63

1798	10558143	1798	407958.73	1376580.61	_____	_____	МСК-63
1799	10558143	1799	408013.70	1376498.87	_____	_____	МСК-63
1800	10558143	1800	408034.39	1376510.32	_____	_____	МСК-63

Начальник отдела
полное наименование должности

М.П.

подпись

/
инициалы, фамилия

Раздел 10

КАДАСТРОВЫЙ ПЛАН ТЕРРИТОРИИ

Лист № 121 раздела 10

Всего листов раздела 10: 247

Всего разделов: 10

Всего листов: 1312

« 27 » июля 2021 г. № 63-00-102/21-255724

Номер кадастрового квартала: 63:01:0906002

Сведения о характерных точках границ:

Номер п/п	Реестровый номер	Обозначение характерных точек	Координаты		Описание закрепления на местности	Метод определения координат и средняя квадратическая погрешность положения характерной точки (Mf), м	Система координат
			X	Y			
1	2	3	4	5	6	7	8
1801	10558143	1801	408046.65	1376517.11	_____	_____	МСК-63
1802	10558143	1802	408105.96	1376527.78	_____	_____	МСК-63
1803	10558143	1803	408159.86	1376492.96	_____	_____	МСК-63
1804	10558143	1804	408229.37	1376462.71	_____	_____	МСК-63
1805	10558143	1805	408253.32	1376470.58	_____	_____	МСК-63
1806	10558143	1806	408262.03	1376492.78	_____	_____	МСК-63
1807	10558143	1807	408286.53	1376491.80	_____	_____	МСК-63
1808	10558143	1808	408345.60	1376480.68	_____	_____	МСК-63

1809	10558143	1809	408345.49	1376452.03	_____	_____	МСК-63
1810	10558143	1810	408361.73	1376431.16	_____	_____	МСК-63
1811	10558143	1811	408426.96	1376443.38	_____	_____	МСК-63
1812	10558143	1812	408428.01	1376433.83	_____	_____	МСК-63
1813	10558143	1813	408400.20	1376400.21	_____	_____	МСК-63
1814	10558143	1814	408378	1376392.78	_____	_____	МСК-63
1815	10558143	1815	408380.07	1376368.91	_____	_____	МСК-63

Начальник отдела
полное наименование должности

М.П.

подпись

инициалы, фамилия

Раздел 10

КАДАСТРОВЫЙ ПЛАН ТЕРРИТОРИИ

Лист № 122 раздела 10

Всего листов раздела 10: 247

Всего разделов: 10

Всего листов: 1312

« 27 » июля 2021 г. № 63-00-102/21-255724

Номер кадастрового квартала: 63:01:0906002

Сведения о характерных точках границ:

Номер п/п	Реестровый номер	Обозначение характерных точек	Координаты		Описание закрепления на местности	Метод определения координат и средняя квадратическая погрешность положения характерной точки (Mt), м	Система координат
			X	Y			
1	2	3	4	5	6	7	8
1816	10558143	1816	408414.31	1376301.22	_____	_____	МСК-63
1817	10558143	1817	408456.92	1376248.46	_____	_____	МСК-63
1818	10558143	1818	408469.81	1376249.21	_____	_____	МСК-63
1819	10558143	1819	408518.87	1376149.51	_____	_____	МСК-63

1831	10558143	1831	409441.21	1375981.95	_____	_____	МСК-63
1832	10558143	1832	409580.06	1376146.91	_____	_____	МСК-63
1833	10558143	1833	409816.59	1376226.58	_____	_____	МСК-63
1834	10558143	1834	409853.82	1376240.11	_____	_____	МСК-63
1835	10558143	1835	409887.43	1376258.18	_____	_____	МСК-63
1836	10558143	1836	409908.57	1376309.77	_____	_____	МСК-63
1837	10558143	1837	409915.19	1376328	_____	_____	МСК-63
1838	10558143	1838	409917.58	1376334.58	_____	_____	МСК-63
1839	10558143	1839	409941.47	1376400.34	_____	_____	МСК-63
1840	10558143	1840	409953.76	1376439.86	_____	_____	МСК-63
1841	10558143	1841	409959.16	1376453.76	_____	_____	МСК-63
1842	10558143	1842	409961.40	1376452.89	_____	_____	МСК-63
1843	10558143	1843	409972.47	1376487.69	_____	_____	МСК-63
1844	10558143	1844	410005.56	1376473.36	_____	_____	МСК-63
1845	10558143	1845	409932.85	1376285.73	_____	_____	МСК-63

Начальник отдела
полное наименование должности

М.П.

подпись

/
инициалы, фамилия

Раздел 10

КАДАСТРОВЫЙ ПЛАН ТЕРРИТОРИИ

Лист № 124 раздела 10

Всего листов раздела 10: 247

Всего разделов: 10

Всего листов: 1312

« 27 » июля 2021 г. № 63-00-102/21-255724

Номер кадастрового квартала: 63:01:0906002

Сведения о характерных точках границ:

Номер п/п	Реестровый номер	Обозначение характерных точек	Координаты		Описание закрепления на местности	Метод определения координат и средняя квадратическая погрешность положения характерной точки (Mt), м	Система координат
			X	Y			
1	2	3	4	5	6	7	8
1846	10558143	1846	410004.26	1376242.36	_____	_____	МСК-63
1847	10558143	1847	410000.29	1376165.30	_____	_____	МСК-63
1848	10558143	1848	409952.29	1376164.01	_____	_____	МСК-63
1849	10558143	1849	409908.92	1375577.85	_____	_____	МСК-63
1850	10558143	1850	410585.99	1375145.74	_____	_____	МСК-63
1851	10558143	1851	410800.71	1375011.11	_____	_____	МСК-63
1852	10558143	1852	411254.14	1375020.62	_____	_____	МСК-63
1853	10558143	1853	411270.92	1375021.66	_____	_____	МСК-63
1854	10558143	1854	411263.77	1375977.55	_____	_____	МСК-63
1855	10558143	1855	411218.20	1376107.55	_____	_____	МСК-63
1856	10558143	1856	411168.73	1376266.84	_____	_____	МСК-63
1857	10558143	1857	411306.92	1376277.76	_____	_____	МСК-63
1858	10558143	1858	411344.87	1376301.23	_____	_____	МСК-63
1859	10558143	1859	411481.16	1376656.04	_____	_____	МСК-63
1860	10558143	1860	411456.62	1377475.76	_____	_____	МСК-63

Начальник отдела
полное наименование должности

М.П.

подпись

/
инициалы, фамилия

Раздел 10

КАДАСТРОВЫЙ ПЛАН ТЕРРИТОРИИ

Лист № 125раздела 10

Всего листов раздела 10: 247

Всего разделов: 10

Всего листов: 1312

« 27 » июля 2021 г. № 63-00-102/21-255724

Номер кадастрового квартала: 63:01:0906002

Сведения о характерных точках границ:

Номер п/п	Реестровый номер	Обозначение характерных точек	Координаты		Описание закрепления на местности	Метод определения координат и средняя квадратическая погрешность положения характерной точки (M _t), м	Система координат
			X	Y			
1	2	3	4	5	6	7	8
1861	10558143	1861	411451.81	1377638.20	_____	_____	МСК-63
1862	10558143	1862	411431.69	1377909.25	_____	_____	МСК-63
1863	10558143	1863	411360.62	1378867.47	_____	_____	МСК-63
1864	10558143	1864	412079.73	1378992.46	_____	_____	МСК-63
1865	10558143	1865	412179.35	1379009.77	_____	_____	МСК-63
1866	10558143	1866	412210.30	1379015.17	_____	_____	МСК-63
1867	10558143	1867	412253.42	1378933.93	_____	_____	МСК-63
1868	10558143	1868	412278.38	1378881.44	_____	_____	МСК-63
1869	10558143	1869	412302.76	1378831.24	_____	_____	МСК-63
1870	10558143	1870	412335.77	1378775.74	_____	_____	МСК-63
1871	10558143	1871	412361.97	1378733.08	_____	_____	МСК-63
1872	10558143	1872	412387.46	1378676.51	_____	_____	МСК-63
1873	10558143	1873	412426.47	1378585.55	_____	_____	МСК-63
1874	10558143	1874	412465.45	1378493.41	_____	_____	МСК-63
1875	10558143	1875	412511.89	1378393.66	_____	_____	МСК-63

Начальник отдела

полное наименование должности

М.П.

подпись

/

инициалы, фамилия

КАДАСТРОВЫЙ ПЛАН ТЕРРИТОРИИ

Лист № 126раздела 10

Всего листов раздела 10: 247

Всего разделов: 10

Всего листов: 1312

« 27 » июля 2021 г. № 63-00-102/21-255724

Номер кадастрового квартала: 63:01:0906002

Сведения о характерных точках границ:

Номер п/п	Реестровый номер	Обозначение характерных точек	Координаты		Описание закрепления на местности	Метод определения координат и средняя квадратическая погрешность положения характерной точки (Mt), м	Система координат
			X	Y			
1	2	3	4	5	6	7	8
1876	10558143	1876	412565.05	1378270.04	_____	_____	МСК-63
1877	10558143	1877	412601.60	1378166.34	_____	_____	МСК-63
1878	10558143	1878	412604.78	1378140.77	_____	_____	МСК-63
1879	10558143	1879	412616.28	1378105.85	_____	_____	МСК-63
1880	10558143	1880	412668.74	1377976.33	_____	_____	МСК-63
1881	10558143	1881	412749.90	1377679.31	_____	_____	МСК-63
1882	10558143	1882	412823.45	1377564.41	_____	_____	МСК-63
1883	10558143	1883	412855.92	1377460.75	_____	_____	МСК-63
1884	10558143	1884	412873.22	1377399.05	_____	_____	МСК-63
1885	10558143	1885	412900.21	1377376.69	_____	_____	МСК-63
1886	10558143	1886	412936.32	1377336.24	_____	_____	МСК-63
1887	10558143	1887	412954.08	1377316.31	_____	_____	МСК-63
1888	10558143	1888	412972.28	1377285.36	_____	_____	МСК-63
1889	10558143	1889	412988.75	1377252.09	_____	_____	МСК-63
1890	10558143	1890	412991.49	1377239.31	_____	_____	МСК-63

Начальник отдела
полное наименование должности

М.П.

подпись

/
инициалы, фамилия

Раздел 10

КАДАСТРОВЫЙ ПЛАН ТЕРРИТОРИИ

Лист № 127раздела 10

Всего листов раздела 10: 247

Всего разделов: 10

Всего листов: 1312

« 27 » июля 2021 г. № 63-00-102/21-255724

Номер кадастрового квартала: 63:01:0906002

Сведения о характерных точках границ:

Номер п/п	Реестровый номер	Обозначение характерных точек	Координаты		Описание закрепления на местности	Метод определения координат и средняя квадратическая погрешность положения характерной точки (Mt), м	Система координат
			X	Y			
1	2	3	4	5	6	7	8
1891	10558143	1891	413030.35	1377194.06	—	—	МСК-63
1892	10558143	1892	413151.78	1377077.45	—	—	МСК-63
1893	10558143	1893	413218.16	1377044.49	—	—	МСК-63
1894	10558143	1894	413308.66	1376999.62	—	—	МСК-63
1895	10558143	1895	413323.77	1376888.52	—	—	МСК-63
1896	10558143	1896	413257.44	1376642.85	—	—	МСК-63
1897	10558143	1897	413201.50	1376551.39	—	—	МСК-63
1898	10558143	1898	413255.13	1376350.33	—	—	МСК-63
1899	10558143	1899	413456.28	1376362.88	—	—	МСК-63
1900	10558143	1900	413727.31	1376382.20	—	—	МСК-63
1901	10558143	1901	413886.42	1376393.19	—	—	МСК-63
1902	10558143	1902	413880.01	1376279.63	—	—	МСК-63

1903	10558143	1903	413735.22	1376277.70	_____	_____	МСК-63
1904	10558143	1904	413457.91	1376272.38	_____	_____	МСК-63
1905	10558143	1905	413222.50	1376267.03	_____	_____	МСК-63

Начальник отдела
полное наименование должности

М.П.

подпись

/
инициалы, фамилия

Раздел 10

КАДАСТРОВЫЙ ПЛАН ТЕРРИТОРИИ

Лист № 128раздела 10

Всего листов раздела 10: 247

Всего разделов: 10

Всего листов: 1312

« 27 » июля 2021 г. № 63-00-102/21-255724

Номер кадастрового квартала: 63:01:0906002

Сведения о характерных точках границ:

Номер п/п	Реестровый номер	Обозначение характерных точек	Координаты		Описание закрепления на местности	Метод определения координат и средняя квадратическая погрешность положения характерной точки (Mt), м	Система координат
			X	Y			
1	2	3	4	5	6	7	8
1906	10558143	1906	413036.05	1376249.74	_____	_____	МСК-63
1907	10558143	1907	412987.49	1376118.90	_____	_____	МСК-63
1908	10558143	1908	413024.50	1375951.84	_____	_____	МСК-63
1909	10558143	1909	413059.01	1375921.51	_____	_____	МСК-63
1910	10558143	1910	413150.65	1375840.96	_____	_____	МСК-63
1911	10558143	1911	413193.13	1375754.04	_____	_____	МСК-63
1912	10558143	1912	413251.24	1375651.56	_____	_____	МСК-63
1913	10558143	1913	413054.20	1375387.32	_____	_____	МСК-63

1914	10558143	1914	413017.05	1375435.94	_____	_____	МСК-63
1915	10558143	1915	413006.90	1375410.85	_____	_____	МСК-63
1916	10558143	1916	412979.55	1375344.61	_____	_____	МСК-63
1917	10558143	1917	412979.07	1375306.38	_____	_____	МСК-63
1918	10558143	1918	413007.64	1375261.44	_____	_____	МСК-63
1919	10558143	1919	413015.36	1375227.77	_____	_____	МСК-63
1920	10558143	1920	413009.33	1375201.66	_____	_____	МСК-63

Начальник отдела
полное наименование должности

М.П.

подпись

инициалы, фамилия

Раздел 10

КАДАСТРОВЫЙ ПЛАН ТЕРРИТОРИИ

Лист № 129 раздела 10

Всего листов раздела 10: 247

Всего разделов: 10

Всего листов: 1312

« 27 » июля 2021 г. № 63-00-102/21-255724

Номер кадастрового квартала: 63:01:0906002

Сведения о характерных точках границ:

Номер п/п	Реестровый номер	Обозначение характерных точек	Координаты		Описание закрепления на местности	Метод определения координат и средняя квадратическая погрешность положения характерной точки (Mt), м	Система координат
			X	Y			
1	2	3	4	5	6	7	8
1921	10558143	1921	412863.13	1375049.78	_____	_____	МСК-63
1922	10558143	1922	412775.01	1374980.98	_____	_____	МСК-63
1923	10558143	1923	412683.17	1374890.62	_____	_____	МСК-63
1924	10558143	1924	412640	1374875.17	_____	_____	МСК-63

1936	10558143	1936	411828.16	1373775.06	_____	_____	МСК-63
1937	10558143	1937	411643.06	1373542.99	_____	_____	МСК-63
1938	10558143	1938	411626.19	1373531.67	_____	_____	МСК-63
1939	10558143	1939	411742.50	1373411.14	_____	_____	МСК-63
1940	10558143	1940	411724.99	1373380.98	_____	_____	МСК-63
1941	10558143	1941	411732.56	1373285.11	_____	_____	МСК-63
1942	10558143	1942	411777.79	1373190.31	_____	_____	МСК-63
1943	10558143	1943	411918.63	1373068.58	_____	_____	МСК-63
1944	10558143	1944	412027.61	1372966.17	_____	_____	МСК-63
1945	10558143	1945	412160.39	1372865.03	_____	_____	МСК-63
1946	10558143	1946	412254.27	1372755.27	_____	_____	МСК-63
1947	10558143	1947	412288.67	1372682.40	_____	_____	МСК-63
1948	10558143	1948	412295.38	1372589.18	_____	_____	МСК-63
1949	10558143	1949	412309.90	1372509.45	_____	_____	МСК-63
1950	10558143	1950	412359.24	1372462.65	_____	_____	МСК-63

Начальник отдела
полное наименование должности

М.П.

подпись

/
инициалы, фамилия

Раздел 10

КАДАСТРОВЫЙ ПЛАН ТЕРРИТОРИИ

Лист № 131 раздела 10

Всего листов раздела 10: 247

Всего разделов: 10

Всего листов: 1312

« 27 » июля 2021 г. № 63-00-102/21-255724

Номер кадастрового квартала: 63:01:0906002

Сведения о характерных точках границ:

Номер п/п	Реестровый номер	Обозначение характерных точек	Координаты		Описание закрепления на местности	Метод определения координат и средняя квадратическая погрешность положения характерной точки (Mt), м	Система координат
			X	Y			
1	2	3	4	5	6	7	8
1951	10558143	1951	412441.96	1372415.73	_____	_____	МСК-63
1952	10558143	1952	412484.92	1372352.91	_____	_____	МСК-63
1953	10558143	1953	412541.93	1372281.55	_____	_____	МСК-63
1954	10558143	1954	412609.04	1372227	_____	_____	МСК-63
1955	10558143	1955	412655.11	1372214.54	_____	_____	МСК-63
1956	10558143	1956	412742.57	1372214.55	_____	_____	МСК-63
1957	10558143	1957	412860.29	1372201.84	_____	_____	МСК-63
1958	10558143	1958	412917.81	1372178.52	_____	_____	МСК-63
1959	10558143	1959	412955.71	1372150.93	_____	_____	МСК-63
1960	10558143	1960	412966.11	1372126.23	_____	_____	МСК-63
1961	10558143	1961	412998.32	1372129.28	_____	_____	МСК-63
1962	10558143	1962	413006.97	1372127.97	_____	_____	МСК-63
1963	10558143	1963	413046.89	1372110.71	_____	_____	МСК-63
1964	10558143	1964	413096.10	1372097.75	_____	_____	МСК-63
1965	10558143	1965	413140.62	1372069.78	_____	_____	МСК-63

Начальник отдела
полное наименование должности

М.П.

подпись

/
инициалы, фамилия

Раздел 10

КАДАСТРОВЫЙ ПЛАН ТЕРРИТОРИИ

Лист № 132раздела 10

Всего листов раздела 10: 247

Всего разделов: 10

Всего листов: 1312

« 27 » июля 2021 г. № 63-00-102/21-255724

Номер кадастрового квартала: 63:01:0906002

Сведения о характерных точках границ:

Номер п/п	Реестровый номер	Обозначение характерных точек	Координаты		Описание закрепления на местности	Метод определения координат и средняя квадратическая погрешность положения характерной точки (M _t), м	Система координат
			X	Y			
1	2	3	4	5	6	7	8
1966	10558143	1966	413213.14	1371999.35	_____	_____	МСК-63
1967	10558143	1967	413324.72	1371915.56	_____	_____	МСК-63
1968	10558143	1968	413437.22	1371790.86	_____	_____	МСК-63
1969	10558143	1969	413463.90	1371705.57	_____	_____	МСК-63
1970	10558143	1970	413447.90	1371640.49	_____	_____	МСК-63
1971	10558143	1971	413451.11	1371566.36	_____	_____	МСК-63
1972	10558143	1972	413485.23	1371510.38	_____	_____	МСК-63
1973	10558143	1973	413494.32	1371445.85	_____	_____	МСК-63
1974	10558143	1974	413474.51	1371375.92	_____	_____	МСК-63
1975	10558143	1975	413476.18	1371291.20	_____	_____	МСК-63
1976	10558143	1976	413491.78	1371211.01	_____	_____	МСК-63
1977	10558143	1977	413525.22	1371093.29	_____	_____	МСК-63
1978	10558143	1978	413580.19	1371015	_____	_____	МСК-63
1979	10558143	1979	413612.74	1370907.26	_____	_____	МСК-63
1980	10558143	1980	413658.62	1370845.95	_____	_____	МСК-63

Начальник отдела

полное наименование должности

М.П.

подпись

/

инициалы, фамилия

КАДАСТРОВЫЙ ПЛАН ТЕРРИТОРИИ

Лист № 133раздела 10

Всего листов раздела 10: 247

Всего разделов: 10

Всего листов: 1312

« 27 » июля 2021 г. № 63-00-102/21-255724

Номер кадастрового квартала: 63:01:0906002

Сведения о характерных точках границ:

Номер п/п	Реестровый номер	Обозначение характерных точек	Координаты		Описание закрепления на местности	Метод определения координат и средняя квадратическая погрешность положения характерной точки (Mt), м	Система координат
			X	Y			
1	2	3	4	5	6	7	8
1981	10558143	1981	413697.02	1370772.37	_____	_____	МСК-63
1982	10558143	1982	413714.07	1370697.18	_____	_____	МСК-63
1983	10558143	1983	413775.40	1370646	_____	_____	МСК-63
1984	10558143	1984	413811.52	1370606.65	_____	_____	МСК-63
1985	10558143	1985	413874.61	1370577.20	_____	_____	МСК-63
1986	10558143	1986	413922.60	1370560.70	_____	_____	МСК-63
1987	10558143	1987	413937.17	1370523.94	_____	_____	МСК-63
1988	10558143	1988	413946.06	1370457.26	_____	_____	МСК-63
1989	10558143	1989	413984.98	1370404.99	_____	_____	МСК-63
1990	10558143	1990	414044.17	1370367.13	_____	_____	МСК-63
1991	10558143	1991	414093.79	1370360.73	_____	_____	МСК-63
1992	10558143	1992	414124.19	1370381.51	_____	_____	МСК-63
1993	10558143	1993	414156.71	1370418.87	_____	_____	МСК-63
1994	10558143	1994	414204.01	1370422.95	_____	_____	МСК-63
1995	10558143	1995	414236.66	1370414.66	_____	_____	МСК-63

Начальник отдела
полное наименование должности

М.П.

подпись

/
инициалы, фамилия

Раздел 10

КАДАСТРОВЫЙ ПЛАН ТЕРРИТОРИИ

Лист № 134раздела 10

Всего листов раздела 10: 247

Всего разделов: 10

Всего листов: 1312

« 27 » июля 2021 г. № 63-00-102/21-255724

Номер кадастрового квартала: 63:01:0906002

Сведения о характерных точках границ:

Номер п/п	Реестровый номер	Обозначение характерных точек	Координаты		Описание закрепления на местности	Метод определения координат и средняя квадратическая погрешность положения характерной точки (Mt), м	Система координат
			X	Y			
1	2	3	4	5	6	7	8
1996	10558143	1996	414309.75	1370384.20	—	—	МСК-63
1997	10558143	1997	414350.30	1370378.89	—	—	МСК-63
1998	10558143	1998	414375.87	1370359.67	—	—	МСК-63
1999	10558143	1999	414404.15	1370361.80	—	—	МСК-63
2000	10558143	2000	414423.59	1370376.87	—	—	МСК-63
2001	10558143	2001	414465.03	1370377.39	—	—	МСК-63
2002	10558143	2002	414498.20	1370368.09	—	—	МСК-63
2003	10558143	2003	414561.89	1370350.46	—	—	МСК-63
2004	10558143	2004	414641.14	1370321.48	—	—	МСК-63
2005	10558143	2005	414661.85	1370299.73	—	—	МСК-63
2006	10558143	2006	414716.22	1370273.32	—	—	МСК-63
2007	10558143	2007	414762.32	1370257.79	—	—	МСК-63

2008	10558143	2008	414813.59	1370262.44	_____	_____	МСК-63
2009	10558143	2009	414984.33	1370224.76	_____	_____	МСК-63
2010	10558143	2010	414983.90	1370245.54	_____	_____	МСК-63

Начальник отдела
полное наименование должности

М.П.

подпись

/
инициалы, фамилия

Раздел 10

КАДАСТРОВЫЙ ПЛАН ТЕРРИТОРИИ

Лист № 135раздела 10

Всего листов раздела 10: 247

Всего разделов: 10

Всего листов: 1312

« 27 » июля 2021 г. № 63-00-102/21-255724

Номер кадастрового квартала: 63:01:0906002

Сведения о характерных точках границ:

Номер п/п	Реестровый номер	Обозначение характерных точек	Координаты		Описание закрепления на местности	Метод определения координат и средняя квадратическая погрешность положения характерной точки (Mf), м	Система координат
			X	Y			
1	2	3	4	5	6	7	8
2011	10558143	2011	415029.03	1370242.73	_____	_____	МСК-63
2012	10558143	2012	415056.97	1370227.75	_____	_____	МСК-63
2013	10558143	2013	415072.46	1370228.24	_____	_____	МСК-63
2014	10558143	2014	415133.76	1370366.21	_____	_____	МСК-63
2015	10558143	2015	415057.12	1370392.96	_____	_____	МСК-63
2016	10558143	2016	415082.73	1370447.21	_____	_____	МСК-63
2017	10558143	2017	415147.12	1370456.64	_____	_____	МСК-63
2018	10558143	2018	415170.41	1370448.69	_____	_____	МСК-63

2019	10558143	2019	415214.96	1370442.08	_____	_____	МСК-63
2020	10558143	2020	415256.15	1370445.01	_____	_____	МСК-63
2021	10558143	2021	415290.40	1370453.45	_____	_____	МСК-63
2022	10558143	2022	415306.44	1370460.05	_____	_____	МСК-63
2023	10558143	2023	415322.02	1370466.52	_____	_____	МСК-63
2024	10558143	2024	415351.03	1370480.30	_____	_____	МСК-63
2025	10558143	2025	415390.54	1370499.07	_____	_____	МСК-63

Начальник отдела
полное наименование должности

М.П.

подпись

/
инициалы, фамилия

Раздел 10

КАДАСТРОВЫЙ ПЛАН ТЕРРИТОРИИ

Лист № 136 раздела 10

Всего листов раздела 10: 247

Всего разделов: 10

Всего листов: 1312

« 27 » июля 2021 г. № 63-00-102/21-255724

Номер кадастрового квартала: 63:01:0906002

Сведения о характерных точках границ:

Номер п/п	Реестровый номер	Обозначение характерных точек	Координаты		Описание закрепления на местности	Метод определения координат и средняя квадратическая погрешность положения характерной точки (Mt), м	Система координат
			X	Y			
1	2	3	4	5	6	7	8
2026	10558143	2026	415424.19	1370515.07	_____	_____	МСК-63
2027	10558143	2027	415457.96	1370531.14	_____	_____	МСК-63
2028	10558143	2028	415519.97	1370563.51	_____	_____	МСК-63
2029	10558143	2029	415548.08	1370576.78	_____	_____	МСК-63

2041	10558143	2041	415669.66	1371486.73	_____	_____	МСК-63
2042	10558143	2042	415673.58	1371492.79	_____	_____	МСК-63
2043	10558143	2043	415677.95	1371496.95	_____	_____	МСК-63
2044	10558143	2044	415685.24	1371509.02	_____	_____	МСК-63
2045	10558143	2045	415693.92	1371539.60	_____	_____	МСК-63
2046	10558143	2046	415702.13	1371588.11	_____	_____	МСК-63
2047	10558143	2047	415714.39	1371656.08	_____	_____	МСК-63
2048	10558143	2048	415728.16	1371724.74	_____	_____	МСК-63
2049	10558143	2049	415735.71	1371780.04	_____	_____	МСК-63
2050	10558143	2050	415747.08	1371839.76	_____	_____	МСК-63
2051	10558143	2051	415753.79	1371888.32	_____	_____	МСК-63
2052	10558143	2052	415761.19	1371932.38	_____	_____	МСК-63
2053	10558143	2053	415776.27	1371989.07	_____	_____	МСК-63
2054	10558143	2054	415777.39	1372015.24	_____	_____	МСК-63
2055	10558143	2055	415789.66	1372084.68	_____	_____	МСК-63

Начальник отдела
полное наименование должности

М.П.

подпись

/
инициалы, фамилия

Раздел 10

КАДАСТРОВЫЙ ПЛАН ТЕРРИТОРИИ

Лист № 138 раздела 10

Всего листов раздела 10: 247

Всего разделов: 10

Всего листов: 1312

« 27 » июля 2021 г. № 63-00-102/21-255724

Номер кадастрового квартала: 63:01:0906002

Сведения о характерных точках границ:

Номер п/п	Реестровый номер	Обозначение характерных точек	Координаты		Описание закрепления на местности	Метод определения координат и средняя квадратическая погрешность положения характерной точки (Mt), м	Система координат
			X	Y			
1	2	3	4	5	6	7	8
2056	10558143	2056	415806.53	1372159.32	_____	_____	МСК-63
2057	10558143	2057	415825.40	1372269.08	_____	_____	МСК-63
2058	10558143	2058	415836.72	1372328.06	_____	_____	МСК-63
2059	10558143	2059	415846.61	1372388.54	_____	_____	МСК-63
2060	10558143	2060	415861.04	1372451.95	_____	_____	МСК-63
2061	10558143	2061	415873.35	1372522.91	_____	_____	МСК-63
2062	10558143	2062	415878.67	1372568.81	_____	_____	МСК-63
2063	10558143	2063	415875.31	1372591.82	_____	_____	МСК-63
2064	10558143	2064	415928.33	1372617.51	_____	_____	МСК-63
2065	10558143	2065	415992.19	1372651.22	_____	_____	МСК-63
2066	10558143	2066	416001.86	1372668.16	_____	_____	МСК-63
2067	10558143	2067	416028.31	1372698.45	_____	_____	МСК-63
2068	10558143	2068	416034.84	1372710.12	_____	_____	МСК-63
2069	10558143	2069	416042.28	1372723.41	_____	_____	МСК-63
2070	10558143	2070	416042.86	1372724.28	_____	_____	МСК-63

Начальник отдела
полное наименование должности

М.П.

подпись

/
инициалы, фамилия

Раздел 10

КАДАСТРОВЫЙ ПЛАН ТЕРРИТОРИИ

Лист № 139раздела 10

Всего листов раздела 10: 247

Всего разделов: 10

Всего листов: 1312

« 27 » июля 2021 г. № 63-00-102/21-255724

Номер кадастрового квартала: 63:01:0906002

Сведения о характерных точках границ:

Номер п/п	Реестровый номер	Обозначение характерных точек	Координаты		Описание закрепления на местности	Метод определения координат и средняя квадратическая погрешность положения характерной точки (M _t), м	Система координат
			X	Y			
1	2	3	4	5	6	7	8
2071	10558143	2071	416056.32	1372745.21	_____	_____	МСК-63
2072	10558143	2072	416057.22	1372746.62	_____	_____	МСК-63
2073	10558143	2073	416076.62	1372746.24	_____	_____	МСК-63
2074	10558143	2074	416076.65	1372741.28	_____	_____	МСК-63
2075	10558143	2075	416083.76	1372715.27	_____	_____	МСК-63
2076	10558143	2076	416094.43	1372700.50	_____	_____	МСК-63
2077	10558143	2077	416103.95	1372687.27	_____	_____	МСК-63
2078	10558143	2078	416141.48	1372690.61	_____	_____	МСК-63
2079	10558143	2079	416201.73	1372694.56	_____	_____	МСК-63
2080	10558143	2080	416374.61	1372702.41	_____	_____	МСК-63
2081	10558143	2081	416469.11	1372710.39	_____	_____	МСК-63
2082	10558143	2082	416570.32	1372718.96	_____	_____	МСК-63
2083	10558143	2083	417164.81	1372763.34	_____	_____	МСК-63
2084	10558143	2084	417461.54	1372787.17	_____	_____	МСК-63
2085	10558143	2085	417609.02	1372798.64	_____	_____	МСК-63

Начальник отдела

полное наименование должности

М.П.

подпись

/

инициалы, фамилия

КАДАСТРОВЫЙ ПЛАН ТЕРРИТОРИИ

Лист № 140раздела 10

Всего листов раздела 10: 247

Всего разделов: 10

Всего листов: 1312

« 27 » июля 2021 г. № 63-00-102/21-255724

Номер кадастрового квартала: 63:01:0906002

Сведения о характерных точках границ:

Номер п/п	Реестровый номер	Обозначение характерных точек	Координаты		Описание закрепления на местности	Метод определения координат и средняя квадратическая погрешность положения характерной точки (Mt), м	Система координат
			X	Y			
1	2	3	4	5	6	7	8
2086	10558143	2086	417648.09	1372796.88	_____	_____	МСК-63
2087	10558143	2087	417670.15	1372794.71	_____	_____	МСК-63
2088	10558143	2088	417687.75	1372788.54	_____	_____	МСК-63
2089	10558143	2089	417735.86	1372772.54	_____	_____	МСК-63
2090	10558143	2090	417758.67	1372761.99	_____	_____	МСК-63
2091	10558143	2091	417801.37	1372739.86	_____	_____	МСК-63
2092	10558143	2092	417914.90	1372669.28	_____	_____	МСК-63
2093	10558143	2093	417959	1372641.40	_____	_____	МСК-63
2094	10558143	2094	418200.05	1372485.44	_____	_____	МСК-63
2095	10558143	2095	418246.88	1372455.05	_____	_____	МСК-63
2096	10558143	2096	418252.08	1372451.68	_____	_____	МСК-63
2097	10558143	2097	418446.57	1372325.42	_____	_____	МСК-63
2098	10558143	2098	418697.84	1372165.40	_____	_____	МСК-63
2099	10558143	2099	418841.83	1372078.13	_____	_____	МСК-63
2100	10558143	2100	418885.55	1372057.01	_____	_____	МСК-63

Начальник отдела
полное наименование должности

М.П.

подпись

/
инициалы, фамилия

Раздел 10

КАДАСТРОВЫЙ ПЛАН ТЕРРИТОРИИ

Лист № 141раздела 10

Всего листов раздела 10: 247

Всего разделов: 10

Всего листов: 1312

« 27 » июля 2021 г. № 63-00-102/21-255724

Номер кадастрового квартала: 63:01:0906002

Сведения о характерных точках границ:

Номер п/п	Реестровый номер	Обозначение характерных точек	Координаты		Описание закрепления на местности	Метод определения координат и средняя квадратическая погрешность положения характерной точки (Mt), м	Система координат
			X	Y			
1	2	3	4	5	6	7	8
2101	10558143	2101	418953.21	1372033.85	_____	_____	МСК-63
2102	10558143	2102	418993.82	1372025.56	_____	_____	МСК-63
2103	10558143	2103	419028.75	1372026.59	_____	_____	МСК-63
2104	10558143	2104	419097.24	1372029.59	_____	_____	МСК-63
2105	10558143	2105	419248.95	1372034.56	_____	_____	МСК-63
2106	10558143	2106	419434.44	1372038.38	_____	_____	МСК-63
2107	10558143	2107	419440.99	1372038.66	_____	_____	МСК-63
2108	10558143	2108	419531.63	1372042.49	_____	_____	МСК-63
2109	10558143	2109	419558.76	1372043.64	_____	_____	МСК-63
2110	10558143	2110	419651.24	1372041.08	_____	_____	МСК-63
2111	10558143	2111	419653.40	1372040.84	_____	_____	МСК-63
2112	10558143	2112	419691.82	1372036.47	_____	_____	МСК-63

2113	10558143	2113	419763.61	1372028.33	_____	_____	МСК-63
2114	10558143	2114	419796.33	1372024.52	_____	_____	МСК-63
2115	10558143	2115	419834.91	1372018.18	_____	_____	МСК-63

Начальник отдела
полное наименование должности

М.П.

подпись

/
инициалы, фамилия

Раздел 10

КАДАСТРОВЫЙ ПЛАН ТЕРРИТОРИИ

Лист № 142раздела 10

Всего листов раздела 10: 247

Всего разделов: 10

Всего листов: 1312

« 27 » июля 2021 г. № 63-00-102/21-255724

Номер кадастрового квартала: 63:01:0906002

Сведения о характерных точках границ:

Номер п/п	Реестровый номер	Обозначение характерных точек	Координаты		Описание закрепления на местности	Метод определения координат и средняя квадратическая погрешность положения характерной точки (Mf), м	Система координат
			X	Y			
1	2	3	4	5	6	7	8
2116	10558143	2116	419924.03	1372016.21	_____	_____	МСК-63
2117	10558143	2117	420010.96	1372016.92	_____	_____	МСК-63
2118	10558143	2118	420167.46	1372040.36	_____	_____	МСК-63
2119	10558143	2119	420176.67	1372041.72	_____	_____	МСК-63
2120	10558143	2120	420190.89	1372043.82	_____	_____	МСК-63
2121	10558143	2121	420205.93	1372046.06	_____	_____	МСК-63
2122	10558143	2122	420231.68	1372050.28	_____	_____	МСК-63
2123	10558143	2123	420340.01	1372068.16	_____	_____	МСК-63

2124	10558143	2124	420379.30	1372072.74	_____	_____	МСК-63
2125	10558143	2125	420436.13	1372075.07	_____	_____	МСК-63
2126	10558143	2126	420585.09	1372081.16	_____	_____	МСК-63
2127	10558143	2127	420692.54	1372084.56	_____	_____	МСК-63
2128	10558143	2128	420723.73	1372089.02	_____	_____	МСК-63
2129	10558143	2129	420806.57	1372088.83	_____	_____	МСК-63
2130	10558143	2130	421122.27	1372097.32	_____	_____	МСК-63

Начальник отдела
полное наименование должности

М.П.

подпись

инициалы, фамилия

Раздел 10

КАДАСТРОВЫЙ ПЛАН ТЕРРИТОРИИ

Лист № 143 раздела 10

Всего листов раздела 10: 247

Всего разделов: 10

Всего листов: 1312

« 27 » июля 2021 г. № 63-00-102/21-255724

Номер кадастрового квартала: 63:01:0906002

Сведения о характерных точках границ:

Номер п/п	Реестровый номер	Обозначение характерных точек	Координаты		Описание закрепления на местности	Метод определения координат и средняя квадратическая погрешность положения характерной точки (Mt), м	Система координат
			X	Y			
1	2	3	4	5	6	7	8
2131	10558143	2131	421546.20	1372109.13	_____	_____	МСК-63
2132	10558143	2132	421678.39	1372113.93	_____	_____	МСК-63
2133	10558143	2133	421743.09	1372170.61	_____	_____	МСК-63
2134	10558143	2134	421801.37	1372221.63	_____	_____	МСК-63

2146	10558143	2146	422024.46	1372574.51	_____	_____	МСК-63
2147	10558143	2147	422037.97	1372610.62	_____	_____	МСК-63
2148	10558143	2148	422048.81	1372651.39	_____	_____	МСК-63
2149	10558143	2149	422056.42	1372699.76	_____	_____	МСК-63
2150	10558143	2150	422076.83	1372929.93	_____	_____	МСК-63
2151	10558143	2151	422078.47	1372940.12	_____	_____	МСК-63
2152	10558143	2152	422061.70	1372908.92	_____	_____	МСК-63
2153	10558143	2153	422070.05	1372892.53	_____	_____	МСК-63
2154	10558143	2154	422039.87	1372839.87	_____	_____	МСК-63
2155	10558143	2155	421951.06	1372681.77	_____	_____	МСК-63
2156	10558143	2156	421941.78	1372664.95	_____	_____	МСК-63
2157	10558143	2157	421892.25	1372578.10	_____	_____	МСК-63
2158	10558143	2158	421860.06	1372521.46	_____	_____	МСК-63
2159	10558143	2159	421850.33	1372527.05	_____	_____	МСК-63
2160	10558143	2160	421841.57	1372509.78	_____	_____	МСК-63

Начальник отдела
полное наименование должности

М.П.

подпись

/
инициалы, фамилия

Раздел 10

КАДАСТРОВЫЙ ПЛАН ТЕРРИТОРИИ

Лист № 145раздела 10

Всего листов раздела 10: 247

Всего разделов: 10

Всего листов: 1312

« 27 » июля 2021 г. № 63-00-102/21-255724

Номер кадастрового квартала: 63:01:0906002

Сведения о характерных точках границ:

Номер п/п	Реестровый номер	Обозначение характерных точек	Координаты		Описание закрепления на местности	Метод определения координат и средняя квадратическая погрешность положения характерной точки (Mt), м	Система координат
			X	Y			
1	2	3	4	5	6	7	8
2161	10558143	2161	421837.63	1372534.33	_____	_____	МСК-63
2162	10558143	2162	421753.90	1372582.32	_____	_____	МСК-63
2163	10558143	2163	421723.47	1372595.84	_____	_____	МСК-63
2164	10558143	2164	421685.40	1372612.77	_____	_____	МСК-63
2165	10558143	2165	421640.30	1372632.76	_____	_____	МСК-63
2166	10558143	2166	421507.14	1372691.99	_____	_____	МСК-63
2167	10558143	2167	421185.23	1372696.80	_____	_____	МСК-63
2168	10558143	2168	421081.01	1372559.05	_____	_____	МСК-63
2169	10558143	2169	420854.90	1372267.31	_____	_____	МСК-63
2170	10558143	2170	420849.80	1372260.82	_____	_____	МСК-63
2171	10558143	2171	420833.80	1372250.16	_____	_____	МСК-63
2172	10558143	2172	420813.15	1372214.38	_____	_____	МСК-63
2173	10558143	2173	420800.98	1372220.92	_____	_____	МСК-63
2174	10558143	2174	420794.10	1372224.63	_____	_____	МСК-63
2175	10558143	2175	420769.87	1372237.69	_____	_____	МСК-63

Начальник отдела
полное наименование должности

М.П.

подпись

/
инициалы, фамилия

Раздел 10

КАДАСТРОВЫЙ ПЛАН ТЕРРИТОРИИ

Лист № 146раздела 10

Всего листов раздела 10: 247

Всего разделов: 10

Всего листов: 1312

« 27 » июля 2021 г. № 63-00-102/21-255724

Номер кадастрового квартала: 63:01:0906002

Сведения о характерных точках границ:

Номер п/п	Реестровый номер	Обозначение характерных точек	Координаты		Описание закрепления на местности	Метод определения координат и средняя квадратическая погрешность положения характерной точки (M _t), м	Система координат
			X	Y			
1	2	3	4	5	6	7	8
2176	10558143	2176	420742.67	1372252.35	_____	_____	МСК-63
2177	10558143	2177	420760.04	1372289.94	_____	_____	МСК-63
2178	10558143	2178	420772.48	1372326.76	_____	_____	МСК-63
2179	10558143	2179	420967.82	1372907.35	_____	_____	МСК-63
2180	10558143	2180	420845.99	1373019.44	_____	_____	МСК-63
2181	10558143	2181	421046.64	1373382.65	_____	_____	МСК-63
2182	10558143	2182	421208.90	1373676.36	_____	_____	МСК-63
2183	10558143	2183	421384.77	1373993.63	_____	_____	МСК-63
2184	10558143	2184	421414.93	1374048.06	_____	_____	МСК-63
2185	10558143	2185	421430.45	1374075.13	_____	_____	МСК-63
2186	10558143	2186	421447.03	1374105.17	_____	_____	МСК-63
2187	10558143	2187	421625.45	1374427.36	_____	_____	МСК-63
2188	10558143	2188	421705.75	1374572.29	_____	_____	МСК-63
2189	10558143	2189	421903.51	1374929.46	_____	_____	МСК-63
2190	10558143	2190	421922.04	1374962.91	_____	_____	МСК-63

Начальник отдела

полное наименование должности

М.П.

подпись

_____ / _____

инициалы, фамилия

КАДАСТРОВЫЙ ПЛАН ТЕРРИТОРИИ

Лист № 147раздела 10

Всего листов раздела 10: 247

Всего разделов: 10

Всего листов: 1312

« 27 » июля 2021 г. № 63-00-102/21-255724

Номер кадастрового квартала: 63:01:0906002

Сведения о характерных точках границ:

Номер п/п	Реестровый номер	Обозначение характерных точек	Координаты		Описание закрепления на местности	Метод определения координат и средняя квадратическая погрешность положения характерной точки (Mt), м	Система координат
			X	Y			
1	2	3	4	5	6	7	8
2191	10558143	2191	421954.88	1375204.80	_____	_____	МСК-63
2192	10558143	2192	422013.87	1375639.50	_____	_____	МСК-63
2193	10558143	2193	421986.36	1375650.20	_____	_____	МСК-63
2194	10558143	2194	421906.17	1375681.40	_____	_____	МСК-63
2195	10558143	2195	421387.46	1375883.48	_____	_____	МСК-63
2196	10558143	2196	420737.07	1376136.82	_____	_____	МСК-63
2197	10558143	2197	420709.84	1376188.72	_____	_____	МСК-63
2198	10558143	2198	420670.60	1376263.51	_____	_____	МСК-63
2199	10558143	2199	420394.60	1376438.08	_____	_____	МСК-63
2200	10558143	2200	419978.01	1376701.72	_____	_____	МСК-63
2201	10558143	2201	419940.04	1376671.41	_____	_____	МСК-63
2202	10558143	2202	419823.09	1376666.54	_____	_____	МСК-63
2203	10558143	2203	419815.68	1376676.07	_____	_____	МСК-63
2204	10558143	2204	419805.78	1376688.85	_____	_____	МСК-63
2205	10558143	2205	419830.99	1376719.11	_____	_____	МСК-63

Начальник отдела
полное наименование должности

М.П.

подпись

/
инициалы, фамилия

Раздел 10

КАДАСТРОВЫЙ ПЛАН ТЕРРИТОРИИ

Лист № 148раздела 10

Всего листов раздела 10: 247

Всего разделов: 10

Всего листов: 1312

« 27 » июля 2021 г. № 63-00-102/21-255724

Номер кадастрового квартала: 63:01:0906002

Сведения о характерных точках границ:

Номер п/п	Реестровый номер	Обозначение характерных точек	Координаты		Описание закрепления на местности	Метод определения координат и средняя квадратическая погрешность положения характерной точки (Mt), м	Система координат
			X	Y			
1	2	3	4	5	6	7	8
2206	10558143	2206	419794.85	1376727.69	—	—	МСК-63
2207	10558143	2207	419778.07	1376752.70	—	—	МСК-63
2208	10558143	2208	419777.08	1376768.66	—	—	МСК-63
2209	10558143	2209	419774.51	1376810.62	—	—	МСК-63
2210	10558143	2210	419801.89	1376871.97	—	—	МСК-63
2211	10558143	2211	419863.84	1376874.41	—	—	МСК-63
2212	10558143	2212	419869.48	1376881.64	—	—	МСК-63
2213	10558143	2213	419878.44	1376893.12	—	—	МСК-63
2214	10558143	2214	419883.73	1376899.93	—	—	МСК-63
2215	10558143	2215	419888.42	1376905.95	—	—	МСК-63
2216	10558143	2216	419928.01	1376898.75	—	—	МСК-63
2217	10558143	2217	419981.64	1376838.38	—	—	МСК-63

2218	10558143	2218	420021.27	1376793.71	_____	_____	МСК-63
2219	10558143	2219	420036.32	1376791.53	_____	_____	МСК-63
2220	10558143	2220	420073.81	1376786	_____	_____	МСК-63

Начальник отдела
полное наименование должности

М.П.

подпись

/
инициалы, фамилия

Раздел 10

КАДАСТРОВЫЙ ПЛАН ТЕРРИТОРИИ

Лист № 149 раздела 10

Всего листов раздела 10: 247

Всего разделов: 10

Всего листов: 1312

« 27 » июля 2021 г. № 63-00-102/21-255724

Номер кадастрового квартала: 63:01:0906002

Сведения о характерных точках границ:

Номер п/п	Реестровый номер	Обозначение характерных точек	Координаты		Описание закрепления на местности	Метод определения координат и средняя квадратическая погрешность положения характерной точки (Mf), м	Система координат
			X	Y			
1	2	3	4	5	6	7	8
2221	10558143	2221	420622.07	1376705.33	_____	_____	МСК-63
2222	10558143	2222	420749.88	1376870.01	_____	_____	МСК-63
2223	10558143	2223	420796.76	1376844.99	_____	_____	МСК-63
2224	10558143	2224	420831.86	1376760.57	_____	_____	МСК-63
2225	10558143	2225	420887.71	1376626.25	_____	_____	МСК-63
2226	10558143	2226	421240.87	1376496.48	_____	_____	МСК-63
2227	10558143	2227	421267.07	1376478.45	_____	_____	МСК-63
2228	10558143	2228	421277.78	1376456.24	_____	_____	МСК-63

2229	10558143	2229	421288.11	1376409.77	_____	_____	МСК-63
2230	10558143	2230	421433.99	1376357.96	_____	_____	МСК-63
2231	10558143	2231	421560.41	1376311.17	_____	_____	МСК-63
2232	10558143	2232	422159.99	1376089.08	_____	_____	МСК-63
2233	10558143	2233	422176.53	1376135.07	_____	_____	МСК-63
2234	10558143	2234	422349.83	1376616.66	_____	_____	МСК-63
2235	10558143	2235	422408.40	1376624.61	_____	_____	МСК-63

Начальник отдела
полное наименование должности

М.П.

подпись

инициалы, фамилия

Раздел 10

КАДАСТРОВЫЙ ПЛАН ТЕРРИТОРИИ

Лист № 150 раздела 10

Всего листов раздела 10: 247

Всего разделов: 10

Всего листов: 1312

« 27 » июля 2021 г. № 63-00-102/21-255724

Номер кадастрового квартала: 63:01:0906002

Сведения о характерных точках границ:

Номер п/п	Реестровый номер	Обозначение характерных точек	Координаты		Описание закрепления на местности	Метод определения координат и средняя квадратическая погрешность положения характерной точки (Mt), м	Система координат
			X	Y			
1	2	3	4	5	6	7	8
2236	10558143	2236	422405.59	1376650.13	_____	_____	МСК-63
2237	10558143	2237	422404.53	1376734.94	_____	_____	МСК-63
2238	10558143	2238	422476.54	1376757.57	_____	_____	МСК-63
2239	10558143	2239	422495.83	1376572.01	_____	_____	МСК-63

2251	10558143	2251	422355.29	1376037.57	_____	_____	МСК-63
2252	10558143	2252	422574.73	1375948.90	_____	_____	МСК-63
2253	10558143	2253	422768.37	1376079.46	_____	_____	МСК-63
2254	10558143	2254	422926.75	1376186.23	_____	_____	МСК-63
2255	10558143	2255	423084.35	1376441.49	_____	_____	МСК-63
2256	10558143	2256	423170.47	1376399.05	_____	_____	МСК-63
2257	10558143	2257	423174.28	1376357.34	_____	_____	МСК-63
2258	10558143	2258	423133.24	1376283.73	_____	_____	МСК-63
2259	10558143	2259	423093.31	1376208.34	_____	_____	МСК-63
2260	10558143	2260	423076.42	1376166.35	_____	_____	МСК-63
2261	10558143	2261	423029.68	1376008.03	_____	_____	МСК-63
2262	10558143	2262	422981.96	1375846.41	_____	_____	МСК-63
2263	10558143	2263	422972.75	1375815.22	_____	_____	МСК-63
2264	10558143	2264	422964.90	1375788.69	_____	_____	МСК-63
2265	10558143	2265	423216.70	1375678.40	_____	_____	МСК-63

Начальник отдела
полное наименование должности

М.П.

подпись

/
инициалы, фамилия

Раздел 10

КАДАСТРОВЫЙ ПЛАН ТЕРРИТОРИИ

Лист № 152раздела 10

Всего листов раздела 10: 247

Всего разделов: 10

Всего листов: 1312

« 27 » июля 2021 г. № 63-00-102/21-255724

Номер кадастрового квартала: 63:01:0906002

Сведения о характерных точках границ:

Номер п/п	Реестровый номер	Обозначение характерных точек	Координаты		Описание закрепления на местности	Метод определения координат и средняя квадратическая погрешность положения характерной точки (Mt), м	Система координат
			X	Y			
1	2	3	4	5	6	7	8
2266	10558143	2266	423397.18	1375660.22	_____	_____	МСК-63
2267	10558143	2267	423404.93	1375680.53	_____	_____	МСК-63
2268	10558143	2268	423694.06	1375583.71	_____	_____	МСК-63
2269	10558143	2269	423766.61	1375714.93	_____	_____	МСК-63
2270	10558143	2270	423832.74	1375713.95	_____	_____	МСК-63
2271	10558143	2271	423755.15	1375538.69	_____	_____	МСК-63
2272	10558143	2272	423833.20	1375449.29	_____	_____	МСК-63
2273	10558143	2273	423854.98	1375439.05	_____	_____	МСК-63
2274	10558143	2274	423858.49	1375437.40	_____	_____	МСК-63
2275	10558143	2275	424004.03	1375368.90	_____	_____	МСК-63
2276	10558143	2276	424126.44	1375311.32	_____	_____	МСК-63
2277	10558143	2277	424146.21	1375301.99	_____	_____	МСК-63
2278	10558143	2278	424162.05	1375294.54	_____	_____	МСК-63
2279	10558143	2279	424587.80	1375094.18	_____	_____	МСК-63
2280	10558143	2280	424602.90	1375087.61	_____	_____	МСК-63

Начальник отдела
полное наименование должности

М.П.

подпись

/
инициалы, фамилия

Раздел 10

КАДАСТРОВЫЙ ПЛАН ТЕРРИТОРИИ

Лист № 153раздела 10

Всего листов раздела 10: 247

Всего разделов: 10

Всего листов: 1312

« 27 » июля 2021 г. № 63-00-102/21-255724

Номер кадастрового квартала: 63:01:0906002

Сведения о характерных точках границ:

Номер п/п	Реестровый номер	Обозначение характерных точек	Координаты		Описание закрепления на местности	Метод определения координат и средняя квадратическая погрешность положения характерной точки (M _t), м	Система координат
			X	Y			
1	2	3	4	5	6	7	8
2281	10558143	2281	424590.87	1375054.07	_____	_____	МСК-63
2282	10558143	2282	424563.24	1374975.03	_____	_____	МСК-63
2283	10558143	2283	424557.99	1374962.04	_____	_____	МСК-63
2284	10558143	2284	424541.24	1374961.94	_____	_____	МСК-63
2285	10558143	2285	424077.86	1375063.24	_____	_____	МСК-63
2286	10558143	2286	423947.04	1375091.83	_____	_____	МСК-63
2287	10558143	2287	423872.89	1375108.11	_____	_____	МСК-63
2288	10558143	2288	423608.43	1375165.94	_____	_____	МСК-63
2289	10558143	2289	423488.30	1375097.15	_____	_____	МСК-63
2290	10558143	2290	423317.30	1375165.89	_____	_____	МСК-63
2291	10558143	2291	423276.82	1375113.57	_____	_____	МСК-63
2292	10558143	2292	423240.66	1375116.36	_____	_____	МСК-63
2293	10558143	2293	423206.34	1375119.03	_____	_____	МСК-63
2294	10558143	2294	423204.54	1375109.98	_____	_____	МСК-63
2295	10558143	2295	423179.29	1374984.11	_____	_____	МСК-63

Начальник отдела

полное наименование должности

М.П.

подпись

_____ / _____

инициалы, фамилия

КАДАСТРОВЫЙ ПЛАН ТЕРРИТОРИИ

Лист № 154раздела 10

Всего листов раздела 10: 247

Всего разделов: 10

Всего листов: 1312

« 27 » июля 2021 г. № 63-00-102/21-255724

Номер кадастрового квартала: 63:01:0906002

Сведения о характерных точках границ:

Номер п/п	Реестровый номер	Обозначение характерных точек	Координаты		Описание закрепления на местности	Метод определения координат и средняя квадратическая погрешность положения характерной точки (Mt), м	Система координат
			X	Y			
1	2	3	4	5	6	7	8
2296	10558143	2296	423134.84	1374762.81	_____	_____	МСК-63
2297	10558143	2297	423202.80	1374625.89	_____	_____	МСК-63
2298	10558143	2298	423211.90	1374607.28	_____	_____	МСК-63
2299	10558143	2299	423211.25	1374563.18	_____	_____	МСК-63
2300	10558143	2300	423044.48	1374278.21	_____	_____	МСК-63
2301	10558143	2301	422987.07	1374180.20	_____	_____	МСК-63
2302	10558143	2302	423026.54	1374171.83	_____	_____	МСК-63
2303	10558143	2303	423056.14	1374156.71	_____	_____	МСК-63
2304	10558143	2304	423150.34	1374097.51	_____	_____	МСК-63
2305	10558143	2305	423085.92	1373983.67	_____	_____	МСК-63
2306	10558143	2306	423018.53	1373840.99	_____	_____	МСК-63
2307	10558143	2307	423157.14	1373770.55	_____	_____	МСК-63
2308	10558143	2308	423263.43	1373835.93	_____	_____	МСК-63
2309	10558143	2309	423407.67	1374072	_____	_____	МСК-63
2310	10558143	2310	423405.39	1374109.29	_____	_____	МСК-63

Начальник отдела
_____ /
полное наименование должности

М.П.

_____ /
подпись

_____ /
инициалы, фамилия

Раздел 10

КАДАСТРОВЫЙ ПЛАН ТЕРРИТОРИИ

Лист № 155раздела 10

Всего листов раздела 10: 247

Всего разделов: 10

Всего листов: 1312

« 27 » июля 2021 г. № 63-00-102/21-255724

Номер кадастрового квартала: 63:01:0906002

Сведения о характерных точках границ:

Номер п/п	Реестровый номер	Обозначение характерных точек	Координаты		Описание закрепления на местности	Метод определения координат и средняя квадратическая погрешность положения характерной точки (Mt), м	Система координат
			X	Y			
1	2	3	4	5	6	7	8
2311	10558143	2311	423417.22	1374139.63	_____	_____	МСК-63
2312	10558143	2312	423562.56	1374393.29	_____	_____	МСК-63
2313	10558143	2313	423673.20	1374634.63	_____	_____	МСК-63
2314	10558143	2314	423922.15	1374512.73	_____	_____	МСК-63
2315	10558143	2315	423940.38	1374501.77	_____	_____	МСК-63
2316	10558143	2316	423965.39	1374472.53	_____	_____	МСК-63
2317	10558143	2317	423967.42	1374451.53	_____	_____	МСК-63
2318	10558143	2318	423939.57	1374402.41	_____	_____	МСК-63
2319	10558143	2319	423948.79	1374372.90	_____	_____	МСК-63
2320	10558143	2320	423978.34	1374337.84	_____	_____	МСК-63
2321	10558143	2321	424065.03	1374323.11	_____	_____	МСК-63
2322	10558143	2322	424113.01	1374306.48	_____	_____	МСК-63

2323	10558143	2323	424141.68	1374274.58	_____	_____	МСК-63
2324	10558143	2324	424207.11	1374247.45	_____	_____	МСК-63
2325	10558143	2325	424194.20	1374188.41	_____	_____	МСК-63

Начальник отдела
полное наименование должности

М.П.

подпись

/
инициалы, фамилия

Раздел 10

КАДАСТРОВЫЙ ПЛАН ТЕРРИТОРИИ

Лист № 156раздела 10

Всего листов раздела 10: 247

Всего разделов: 10

Всего листов: 1312

« 27 » июля 2021 г. № 63-00-102/21-255724

Номер кадастрового квартала: 63:01:0906002

Сведения о характерных точках границ:

Номер п/п	Реестровый номер	Обозначение характерных точек	Координаты		Описание закрепления на местности	Метод определения координат и средняя квадратическая погрешность положения характерной точки (Mf), м	Система координат
			X	Y			
1	2	3	4	5	6	7	8
2326	10558143	2326	424212.65	1374158.90	_____	_____	МСК-63
2327	10558143	2327	424210.79	1374103.58	_____	_____	МСК-63
2328	10558143	2328	424183.13	1374018.68	_____	_____	МСК-63
2329	10558143	2329	424144.39	1373955.97	_____	_____	МСК-63
2330	10558143	2330	424081.66	1373834.17	_____	_____	МСК-63
2331	10558143	2331	424124.14	1373818.80	_____	_____	МСК-63
2332	10558143	2332	424142.35	1373811.90	_____	_____	МСК-63
2333	10558143	2333	424148.96	1373224.88	_____	_____	МСК-63

2334	10558143	2334	424148.90	1373205.44	_____	_____	МСК-63
2335	10558143	2335	424148.22	1373192.98	_____	_____	МСК-63
2336	10558143	2336	424088.93	1373174.38	_____	_____	МСК-63
2337	10558143	2337	424080.45	1373098.68	_____	_____	МСК-63
2338	10558143	2338	424076.76	1373056.29	_____	_____	МСК-63
2339	10558143	2339	424171.41	1372935.09	_____	_____	МСК-63
2340	10558143	2340	424264.21	1372800.79	_____	_____	МСК-63

Начальник отдела
полное наименование должности

М.П.

подпись

инициалы, фамилия

Раздел 10

КАДАСТРОВЫЙ ПЛАН ТЕРРИТОРИИ

Лист № 157 раздела 10

Всего листов раздела 10: 247

Всего разделов: 10

Всего листов: 1312

« 27 » июля 2021 г. № 63-00-102/21-255724

Номер кадастрового квартала: 63:01:0906002

Сведения о характерных точках границ:

Номер п/п	Реестровый номер	Обозначение характерных точек	Координаты		Описание закрепления на местности	Метод определения координат и средняя квадратическая погрешность положения характерной точки (Mt), м	Система координат
			X	Y			
1	2	3	4	5	6	7	8
2341	10558143	2341	424262.87	1372796.74	_____	_____	МСК-63
2342	10558143	2342	424259.29	1372785.64	_____	_____	МСК-63
2343	10558143	2343	424253.34	1372777.67	_____	_____	МСК-63
2344	10558143	2344	424237.32	1372756.20	_____	_____	МСК-63

2356	10558143	2356	423778.32	1372006.59	_____	_____	МСК-63
2357	10558143	2357	423740.89	1372042.76	_____	_____	МСК-63
2358	10558143	2358	423697.50	1372071.15	_____	_____	МСК-63
2359	10558143	2359	423669.83	1372086.08	_____	_____	МСК-63
2360	10558143	2360	423630.59	1372104.59	_____	_____	МСК-63
2361	10558143	2361	423608.41	1372117.72	_____	_____	МСК-63
2362	10558143	2362	423563.22	1372146.76	_____	_____	МСК-63
2363	10558143	2363	423511.48	1372178.60	_____	_____	МСК-63
2364	10558143	2364	423468.56	1372190.03	_____	_____	МСК-63
2365	10558143	2365	423413.70	1372192.32	_____	_____	МСК-63
2366	10558143	2366	423314.97	1372188.77	_____	_____	МСК-63
2367	10558143	2367	423196.28	1372174.82	_____	_____	МСК-63
2368	10558143	2368	423069.24	1372119.90	_____	_____	МСК-63
2369	10558143	2369	422912.10	1372049.95	_____	_____	МСК-63
2370	10558143	2370	422881.53	1372035.67	_____	_____	МСК-63

Начальник отдела
полное наименование должности

М.П.

подпись

/
инициалы, фамилия

Раздел 10

КАДАСТРОВЫЙ ПЛАН ТЕРРИТОРИИ

Лист № 159 раздела 10

Всего листов раздела 10: 247

Всего разделов: 10

Всего листов: 1312

« 27 » июля 2021 г. № 63-00-102/21-255724

Номер кадастрового квартала: 63:01:0906002

Сведения о характерных точках границ:

Номер п/п	Реестровый номер	Обозначение характерных точек	Координаты		Описание закрепления на местности	Метод определения координат и средняя квадратическая погрешность положения характерной точки (Mt), м	Система координат
			X	Y			
1	2	3	4	5	6	7	8
2371	10558143	2371	422855.84	1372035.47	_____	_____	МСК-63
2372	10558143	2372	422826.50	1372038.59	_____	_____	МСК-63
2373	10558143	2373	422762.52	1372066.85	_____	_____	МСК-63
2374	10558143	2374	422678.67	1372110.38	_____	_____	МСК-63
2375	10558143	2375	422656.62	1372125.26	_____	_____	МСК-63
2376	10558143	2376	422621.99	1372139.51	_____	_____	МСК-63
2377	10558143	2377	422587.66	1372145.67	_____	_____	МСК-63
2378	10558143	2378	422579.35	1372158.21	_____	_____	МСК-63
2379	10558143	2379	422561.98	1372163.85	_____	_____	МСК-63
2380	10558143	2380	422548.92	1372171.69	_____	_____	МСК-63
2381	10558143	2381	422534.80	1372144.35	_____	_____	МСК-63
2382	10558143	2382	422506.54	1372100.92	_____	_____	МСК-63
2383	10558143	2383	422490.17	1372076.54	_____	_____	МСК-63
2384	10558143	2384	422473.76	1372051.70	_____	_____	МСК-63
2385	10558143	2385	422457.64	1372029.25	_____	_____	МСК-63

Начальник отдела
полное наименование должности

М.П.

подпись

/
инициалы, фамилия

Раздел 10

КАДАСТРОВЫЙ ПЛАН ТЕРРИТОРИИ

Лист № 160раздела 10

Всего листов раздела 10: 247

Всего разделов: 10

Всего листов: 1312

« 27 » июля 2021 г. № 63-00-102/21-255724

Номер кадастрового квартала: 63:01:0906002

Сведения о характерных точках границ:

Номер п/п	Реестровый номер	Обозначение характерных точек	Координаты		Описание закрепления на местности	Метод определения координат и средняя квадратическая погрешность положения характерной точки (M _t), м	Система координат
			X	Y			
1	2	3	4	5	6	7	8
2386	10558143	2386	422460.61	1372005.53	_____	_____	МСК-63
2387	10558143	2387	422452.72	1371981.66	_____	_____	МСК-63
2388	10558143	2388	422446.23	1371956.39	_____	_____	МСК-63
2389	10558143	2389	422439.89	1371927.84	_____	_____	МСК-63
2390	10558143	2390	422429.64	1371892.37	_____	_____	МСК-63
2391	10558143	2391	422429.21	1371883.53	_____	_____	МСК-63
2392	10558143	2392	422419.49	1371900.52	_____	_____	МСК-63
2393	10558143	2393	422401.25	1371907.71	_____	_____	МСК-63
2394	10558143	2394	422385.89	1371913.54	_____	_____	МСК-63
2395	10558143	2395	422373.64	1371922.56	_____	_____	МСК-63
2396	10558143	2396	422367.46	1371954.53	_____	_____	МСК-63
2397	10558143	2397	422312.38	1371928.61	_____	_____	МСК-63
2398	10558143	2398	422310.94	1371937.12	_____	_____	МСК-63
2399	10558143	2399	422292.43	1371983.34	_____	_____	МСК-63
2400	10558143	2400	422282.69	1372026.28	_____	_____	МСК-63

Начальник отдела

полное наименование должности

М.П.

подпись

_____ / _____

инициалы, фамилия

КАДАСТРОВЫЙ ПЛАН ТЕРРИТОРИИ

Лист № 161раздела 10

Всего листов раздела 10: 247

Всего разделов: 10

Всего листов: 1312

« 27 » июля 2021 г. № 63-00-102/21-255724

Номер кадастрового квартала: 63:01:0906002

Сведения о характерных точках границ:

Номер п/п	Реестровый номер	Обозначение характерных точек	Координаты		Описание закрепления на местности	Метод определения координат и средняя квадратическая погрешность положения характерной точки (Mt), м	Система координат
			X	Y			
1	2	3	4	5	6	7	8
2401	10558143	2401	422266.56	1372042.48	_____	_____	МСК-63
2402	10558143	2402	422248.11	1372048	_____	_____	МСК-63
2403	10558143	2403	422187.10	1372053.55	_____	_____	МСК-63
2404	10558143	2404	422176.02	1372066.50	_____	_____	МСК-63
2405	10558143	2405	422183.71	1372083.93	_____	_____	МСК-63
2406	10558143	2406	422205.57	1372083.10	_____	_____	МСК-63
2407	10558143	2407	422218.50	1372090.50	_____	_____	МСК-63
2408	10558143	2408	422222.23	1372105.30	_____	_____	МСК-63
2409	10558143	2409	422133.51	1372158.90	_____	_____	МСК-63
2410	10558143	2410	422071.93	1372133.84	_____	_____	МСК-63
2411	10558143	2411	422022.29	1372111.04	_____	_____	МСК-63
2412	10558143	2412	421999.21	1372106.80	_____	_____	МСК-63
2413	10558143	2413	421993.45	1372105.75	_____	_____	МСК-63
2414	10558143	2414	421988.33	1372105.83	_____	_____	МСК-63
2415	10558143	2415	421969.62	1372106.28	_____	_____	МСК-63

Начальник отдела
_____ /
полное наименование должности

М.П.

_____ /
подпись

_____ /
инициалы, фамилия

Раздел 10

КАДАСТРОВЫЙ ПЛАН ТЕРРИТОРИИ

Лист № 162раздела 10

Всего листов раздела 10: 247

Всего разделов: 10

Всего листов: 1312

« 27 » июля 2021 г. № 63-00-102/21-255724

Номер кадастрового квартала: 63:01:0906002

Сведения о характерных точках границ:

Номер п/п	Реестровый номер	Обозначение характерных точек	Координаты		Описание закрепления на местности	Метод определения координат и средняя квадратическая погрешность положения характерной точки (Mt), м	Система координат
			X	Y			
1	2	3	4	5	6	7	8
2416	10558143	2416	421948.65	1372108.27	_____	_____	МСК-63
2417	10558143	2417	421922.55	1372123.22	_____	_____	МСК-63
2418	10558143	2418	421910.68	1372129.06	_____	_____	МСК-63
2419	10558143	2419	421906.61	1372131.03	_____	_____	МСК-63
2420	10558143	2420	421853.05	1372151.18	_____	_____	МСК-63
2421	10558143	2421	421832.62	1372130.45	_____	_____	МСК-63
2422	10558143	2422	421808.98	1372113.78	_____	_____	МСК-63
2423	10558143	2423	421785.55	1372103.63	_____	_____	МСК-63
2424	10558143	2424	421768.21	1372098.01	_____	_____	МСК-63
2425	10558143	2425	421729.84	1372091.56	_____	_____	МСК-63
2426	10558143	2426	421696.09	1372089.55	_____	_____	МСК-63
2427	10558143	2427	421648.22	1372087.51	_____	_____	МСК-63

2428	10558143	2428	421547.01	1372084.15	_____	_____	МСК-63
2429	10558143	2429	421122.97	1372072.32	_____	_____	МСК-63
2430	10558143	2430	420806.89	1372063.83	_____	_____	МСК-63

Начальник отдела
полное наименование должности

М.П.

подпись

/
инициалы, фамилия

Раздел 10

КАДАСТРОВЫЙ ПЛАН ТЕРРИТОРИИ

Лист № 163раздела 10

Всего листов раздела 10: 247

Всего разделов: 10

Всего листов: 1312

« 27 » июля 2021 г. № 63-00-102/21-255724

Номер кадастрового квартала: 63:01:0906002

Сведения о характерных точках границ:

Номер п/п	Реестровый номер	Обозначение характерных точек	Координаты		Описание закрепления на местности	Метод определения координат и средняя квадратическая погрешность положения характерной точки (Mf), м	Система координат
			X	Y			
1	2	3	4	5	6	7	8
2431	10558143	2431	420725.51	1372064.02	_____	_____	МСК-63
2432	10558143	2432	420694.71	1372059.60	_____	_____	МСК-63
2433	10558143	2433	420586	1372056.17	_____	_____	МСК-63
2434	10558143	2434	420437.16	1372050.10	_____	_____	МСК-63
2435	10558143	2435	420381.26	1372047.81	_____	_____	МСК-63
2436	10558143	2436	420343.50	1372043.42	_____	_____	МСК-63
2437	10558143	2437	420235.72	1372025.60	_____	_____	МСК-63
2438	10558143	2438	420209.76	1372021.38	_____	_____	МСК-63

2439	10558143	2439	420171.15	1372015.66	_____	_____	МСК-63
2440	10558143	2440	420012.94	1371991.96	_____	_____	МСК-63
2441	10558143	2441	419923.87	1371991.22	_____	_____	МСК-63
2442	10558143	2442	419841.20	1371993.04	_____	_____	МСК-63
2443	10558143	2443	419832.61	1371993.22	_____	_____	МСК-63
2444	10558143	2444	419792.86	1371999.76	_____	_____	МСК-63
2445	10558143	2445	419760.74	1372003.50	_____	_____	МСК-63

Начальник отдела
полное наименование должности

М.П.

подпись

инициалы, фамилия

Раздел 10

КАДАСТРОВЫЙ ПЛАН ТЕРРИТОРИИ

Лист № 164 раздела 10

Всего листов раздела 10: 247

Всего разделов: 10

Всего листов: 1312

« 27 » июля 2021 г. № 63-00-102/21-255724

Номер кадастрового квартала: 63:01:0906002

Сведения о характерных точках границ:

Номер п/п	Реестровый номер	Обозначение характерных точек	Координаты		Описание закрепления на местности	Метод определения координат и средняя квадратическая погрешность положения характерной точки (Mt), м	Система координат
			X	Y			
1	2	3	4	5	6	7	8
2446	10558143	2446	419649.29	1372016.14	_____	_____	МСК-63
2447	10558143	2447	419646.90	1372016.28	_____	_____	МСК-63
2448	10558143	2448	419558.75	1372021.61	_____	_____	МСК-63
2449	10558143	2449	419433.66	1372016.33	_____	_____	МСК-63

2461	10558143	2461	417955.33	1372617.61	_____	_____	МСК-63
2462	10558143	2462	417939.35	1372627.85	_____	_____	МСК-63
2463	10558143	2463	417928.92	1372634.41	_____	_____	МСК-63
2464	10558143	2464	417904.15	1372650.08	_____	_____	МСК-63
2465	10558143	2465	417790.48	1372720.73	_____	_____	МСК-63
2466	10558143	2466	417749.45	1372742.02	_____	_____	МСК-63
2467	10558143	2467	417727.73	1372752.06	_____	_____	МСК-63
2468	10558143	2468	417722.07	1372753.95	_____	_____	МСК-63
2469	10558143	2469	417680.65	1372767.76	_____	_____	МСК-63
2470	10558143	2470	417662.09	1372774.24	_____	_____	МСК-63
2471	10558143	2471	417609.39	1372776.62	_____	_____	МСК-63
2472	10558143	2472	417463.30	1372765.27	_____	_____	МСК-63
2473	10558143	2473	417166.51	1372741.42	_____	_____	МСК-63
2474	10558143	2474	416562.33	1372696.22	_____	_____	МСК-63
2475	10558143	2475	416365.03	1372679.97	_____	_____	МСК-63

Начальник отдела
полное наименование должности

М.П.

подпись

/
инициалы, фамилия

Раздел 10

КАДАСТРОВЫЙ ПЛАН ТЕРРИТОРИИ

Лист № 166 раздела 10

Всего листов раздела 10: 247

Всего разделов: 10

Всего листов: 1312

« 27 » июля 2021 г. № 63-00-102/21-255724

Номер кадастрового квартала: 63:01:0906002

Сведения о характерных точках границ:

Номер п/п	Реестровый номер	Обозначение характерных точек	Координаты		Описание закрепления на местности	Метод определения координат и средняя квадратическая погрешность положения характерной точки (Mt), м	Система координат
			X	Y			
1	2	3	4	5	6	7	8
2476	10558143	2476	416200.38	1372672.50	_____	_____	МСК-63
2477	10558143	2477	416157.07	1372669.93	_____	_____	МСК-63
2478	10558143	2478	416106.85	1372665.45	_____	_____	МСК-63
2479	10558143	2479	416066.80	1372658.41	_____	_____	МСК-63
2480	10558143	2480	416045.98	1372651.27	_____	_____	МСК-63
2481	10558143	2481	416004.95	1372633.07	_____	_____	МСК-63
2482	10558143	2482	416029.25	1372601.98	_____	_____	МСК-63
2483	10558143	2483	416023.89	1372584.98	_____	_____	МСК-63
2484	10558143	2484	416022.54	1372552.33	_____	_____	МСК-63
2485	10558143	2485	416009.63	1372493.18	_____	_____	МСК-63
2486	10558143	2486	416003.10	1372459.76	_____	_____	МСК-63
2487	10558143	2487	416001.03	1372435.72	_____	_____	МСК-63
2488	10558143	2488	415998.25	1372422.01	_____	_____	МСК-63
2489	10558143	2489	415996.28	1372407.43	_____	_____	МСК-63
2490	10558143	2490	415985.13	1372351.70	_____	_____	МСК-63

Начальник отдела
полное наименование должности

М.П.

подпись

/
инициалы, фамилия

Раздел 10

КАДАСТРОВЫЙ ПЛАН ТЕРРИТОРИИ

Лист № 167раздела 10

Всего листов раздела 10: 247

Всего разделов: 10

Всего листов: 1312

« 27 » июля 2021 г. № 63-00-102/21-255724

Номер кадастрового квартала: 63:01:0906002

Сведения о характерных точках границ:

Номер п/п	Реестровый номер	Обозначение характерных точек	Координаты		Описание закрепления на местности	Метод определения координат и средняя квадратическая погрешность положения характерной точки (M _t), м	Система координат
			X	Y			
1	2	3	4	5	6	7	8
2491	10558143	2491	415990.04	1372334.46	_____	_____	МСК-63
2492	10558143	2492	415988.06	1372319	_____	_____	МСК-63
2493	10558143	2493	415974.72	1372287.38	_____	_____	МСК-63
2494	10558143	2494	415963.98	1372259.19	_____	_____	МСК-63
2495	10558143	2495	415959.91	1372217.11	_____	_____	МСК-63
2496	10558143	2496	415955.22	1372188.82	_____	_____	МСК-63
2497	10558143	2497	415944.29	1372149.43	_____	_____	МСК-63
2498	10558143	2498	415941.05	1372104.80	_____	_____	МСК-63
2499	10558143	2499	415933.52	1372061.07	_____	_____	МСК-63
2500	10558143	2500	415924.41	1372025.96	_____	_____	МСК-63
2501	10558143	2501	415915.99	1371980.52	_____	_____	МСК-63
2502	10558143	2502	415907.98	1371904.12	_____	_____	МСК-63
2503	10558143	2503	415897.60	1371843.22	_____	_____	МСК-63
2504	10558143	2504	415905.15	1371831.95	_____	_____	МСК-63
2505	10558143	2505	415917.79	1371815.41	_____	_____	МСК-63

Начальник отдела

полное наименование должности

М.П.

подпись

/

инициалы, фамилия

КАДАСТРОВЫЙ ПЛАН ТЕРРИТОРИИ

Лист № 168 раздела 10

Всего листов раздела 10: 247

Всего разделов: 10

Всего листов: 1312

« 27 » июля 2021 г. № 63-00-102/21-255724

Номер кадастрового квартала: 63:01:0906002

Сведения о характерных точках границ:

Номер п/п	Реестровый номер	Обозначение характерных точек	Координаты		Описание закрепления на местности	Метод определения координат и средняя квадратическая погрешность положения характерной точки (Mt), м	Система координат
			X	Y			
1	2	3	4	5	6	7	8
2506	10558143	2506	415915.80	1371797.40	—	—	МСК-63
2507	10558143	2507	415898.13	1371765.02	—	—	МСК-63
2508	10558143	2508	415880.53	1371737.76	—	—	МСК-63
2509	10558143	2509	415868.95	1371710.41	—	—	МСК-63
2510	10558143	2510	415857.98	1371665.88	—	—	МСК-63
2511	10558143	2511	415851.25	1371619.57	—	—	МСК-63
2512	10558143	2512	415846.21	1371568.06	—	—	МСК-63
2513	10558143	2513	415838.94	1371541.51	—	—	МСК-63
2514	10558143	2514	415839.57	1371526.89	—	—	МСК-63
2515	10558143	2515	415832.03	1371483.19	—	—	МСК-63
2516	10558143	2516	415828.13	1371452.27	—	—	МСК-63
2517	10558143	2517	415820.80	1371421.44	—	—	МСК-63
2518	10558143	2518	415823.12	1371405.93	—	—	МСК-63
2519	10558143	2519	415835.66	1371380.80	—	—	МСК-63
2520	10558143	2520	415834.05	1371375.33	—	—	МСК-63

Начальник отдела
полное наименование должности

М.П.

подпись

/
инициалы, фамилия

Раздел 10

КАДАСТРОВЫЙ ПЛАН ТЕРРИТОРИИ

Лист № 169раздела 10

Всего листов раздела 10: 247

Всего разделов: 10

Всего листов: 1312

« 27 » июля 2021 г. № 63-00-102/21-255724

Номер кадастрового квартала: 63:01:0906002

Сведения о характерных точках границ:

Номер п/п	Реестровый номер	Обозначение характерных точек	Координаты		Описание закрепления на местности	Метод определения координат и средняя квадратическая погрешность положения характерной точки (Mt), м	Система координат
			X	Y			
1	2	3	4	5	6	7	8
2521	10558143	2521	415946.12	1371257.77	—	—	МСК-63
2522	10558143	2522	415961.60	1371240.13	—	—	МСК-63
2523	10558143	2523	415972.73	1371229.13	—	—	МСК-63
2524	10558143	2524	415992.29	1371211.60	—	—	МСК-63
2525	10558143	2525	416148.47	1371081.40	—	—	МСК-63
2526	10558143	2526	416421.42	1370837.37	—	—	МСК-63
2527	10558143	2527	416607.16	1370663.63	—	—	МСК-63
2528	10558143	2528	416628.03	1370641.23	—	—	МСК-63
2529	10558143	2529	416638.92	1370629.97	—	—	МСК-63
2530	10558143	2530	416649.16	1370621.71	—	—	МСК-63
2531	10558143	2531	416666.38	1370597.88	—	—	МСК-63
2532	10558143	2532	416700.41	1370563.13	—	—	МСК-63

2533	10558143	2533	416847.87	1370417.55	_____	_____	МСК-63
2534	10558143	2534	417282.39	1370035.98	_____	_____	МСК-63
2535	10558143	2535	417956.70	1369446.62	_____	_____	МСК-63

Начальник отдела
полное наименование должности

М.П.

подпись

/
инициалы, фамилия

Раздел 10

КАДАСТРОВЫЙ ПЛАН ТЕРРИТОРИИ

Лист № 170раздела 10

Всего листов раздела 10: 247

Всего разделов: 10

Всего листов: 1312

« 27 » июля 2021 г. № 63-00-102/21-255724

Номер кадастрового квартала: 63:01:0906002

Сведения о характерных точках границ:

Номер п/п	Реестровый номер	Обозначение характерных точек	Координаты		Описание закрепления на местности	Метод определения координат и средняя квадратическая погрешность положения характерной точки (Mf), м	Система координат
			X	Y			
1	2	3	4	5	6	7	8
2536	10558143	2536	418464.85	1369006.62	_____	_____	МСК-63
2537	10558143	2537	418639.05	1368848.97	_____	_____	МСК-63
2538	10558143	2538	419358.06	1369648.99	_____	_____	МСК-63
2539	10558143	2539	420040.43	1369050.20	_____	_____	МСК-63
2540	10558143	2540	420496.42	1369564.84	_____	_____	МСК-63
2541	10558143	2541	420743.02	1369847.15	_____	_____	МСК-63
2542	10558143	2542	420994.67	1369629.70	_____	_____	МСК-63
2543	10558143	2543	420967.47	1369476.60	_____	_____	МСК-63

2544	10558143	2544	420962.72	1369446.66	_____	_____	МСК-63
2545	10558143	2545	420954.42	1369346.07	_____	_____	МСК-63
2546	10558143	2546	420948.90	1369243.75	_____	_____	МСК-63
2547	10558143	2547	420944.68	1369154.98	_____	_____	МСК-63
2548	10558143	2548	420939.31	1369115.69	_____	_____	МСК-63
2549	10558143	2549	420936.66	1369100.82	_____	_____	МСК-63
2550	10558143	2550	420932.84	1369086.75	_____	_____	МСК-63

Начальник отдела
полное наименование должности

М.П.

подпись

инициалы, фамилия

Раздел 10

КАДАСТРОВЫЙ ПЛАН ТЕРРИТОРИИ

Лист № 171 раздела 10

Всего листов раздела 10: 247

Всего разделов: 10

Всего листов: 1312

« 27 » июля 2021 г. № 63-00-102/21-255724

Номер кадастрового квартала: 63:01:0906002

Сведения о характерных точках границ:

Номер п/п	Реестровый номер	Обозначение характерных точек	Координаты		Описание закрепления на местности	Метод определения координат и средняя квадратическая погрешность положения характерной точки (Mt), м	Система координат
			X	Y			
1	2	3	4	5	6	7	8
2551	10558143	2551	420928.57	1369071.89	_____	_____	МСК-63
2552	10558143	2552	420920.55	1369050.99	_____	_____	МСК-63
2553	10558143	2553	420910.18	1369026.16	_____	_____	МСК-63
2554	10558143	2554	420917.78	1369033.51	_____	_____	МСК-63

2555	10558143	2555	420927.88	1369043.42	—	—	МСК-63
2556	10558143	2556	420950.56	1369064.74	—	—	МСК-63
2557	10558143	2557	420962.62	1369076.99	—	—	МСК-63
2558	10558143	2558	420980.91	1369094.87	—	—	МСК-63
2559	10558143	2559	421074.07	1369184.52	—	—	МСК-63
2560	10558143	2560	421110.58	1369219.77	—	—	МСК-63
2561	10558143	2561	421131.05	1369239.53	—	—	МСК-63
2562	10558143	2562	421336.76	1369438.08	—	—	МСК-63
2563	10558143	2563	421700.58	1369789.68	—	—	МСК-63
2564	10558143	2564	421709.46	1369740.69	—	—	МСК-63
2565	10558143	2565	421722.56	1369549.68	—	—	МСК-63

Начальник отдела
полное наименование должности

М.П.

подпись

/
инициалы, фамилия

Раздел 10

КАДАСТРОВЫЙ ПЛАН ТЕРРИТОРИИ

Лист № 172раздела 10

Всего листов раздела 10: 247

Всего разделов: 10

Всего листов: 1312

« 27 » июля 2021 г. № 63-00-102/21-255724

Номер кадастрового квартала: 63:01:0906002

Сведения о характерных точках границ:

Номер п/п	Реестровый номер	Обозначение характерных точек	Координаты		Описание закрепления на местности	Метод определения координат и средняя квадратическая погрешность положения характерной точки (Mt), м	Система координат
			X	Y			
1	2	3	4	5	6	7	8

2566	10558143	2566	421725.50	1369518.57	_____	_____	МСК-63
2567	10558143	2567	421754.35	1369136.69	_____	_____	МСК-63
2568	10558143	2568	421781.50	1368850.61	_____	_____	МСК-63
2569	10558143	2569	421787.48	1368813.64	_____	_____	МСК-63
2570	10558143	2570	421849.93	1368832.66	_____	_____	МСК-63
2571	10558143	2571	421982.19	1368876.75	_____	_____	МСК-63
2572	10558143	2572	422017.77	1368941.21	_____	_____	МСК-63
2573	10558143	2573	422193.95	1369304.59	_____	_____	МСК-63
2574	10558143	2574	422288.21	1369449.87	_____	_____	МСК-63
2575	10558143	2575	422595.52	1369893.11	_____	_____	МСК-63
2576	10558143	2576	422748.73	1370117.29	_____	_____	МСК-63
2577	10558143	2577	422751.46	1370121.27	_____	_____	МСК-63
2578	10558143	2578	422762.43	1370085.53	_____	_____	МСК-63
2579	10558143	2579	422765.07	1370076.89	_____	_____	МСК-63
2580	10558143	2580	422811.94	1369924.08	_____	_____	МСК-63

Начальник отдела
полное наименование должности

М.П.

подпись

/
инициалы, фамилия

Раздел 10

КАДАСТРОВЫЙ ПЛАН ТЕРРИТОРИИ

Лист № 173 раздела 10

Всего листов раздела 10: 247

Всего разделов: 10

Всего листов: 1312

« 27 » июля 2021 г. № 63-00-102/21-255724

Номер кадастрового квартала: 63:01:0906002

Сведения о характерных точках границ:

Номер п/п	Реестровый номер	Обозначение характерных точек	Координаты		Описание закрепления на местности	Метод определения координат и средняя квадратическая погрешность положения характерной точки (Mt), м	Система координат
			X	Y			
1	2	3	4	5	6	7	8
2581	10558143	2581	422812.54	1369922.11	_____	_____	МСК-63
2582	10558143	2582	422834.60	1369850.22	_____	_____	МСК-63
2583	10558143	2583	422836.44	1369844.17	_____	_____	МСК-63
2584	10558143	2584	422870.06	1369734.56	_____	_____	МСК-63
2585	10558143	2585	422969.28	1369537.74	_____	_____	МСК-63
2586	10558143	2586	423018.14	1369382.94	_____	_____	МСК-63
2587	10558143	2587	423048.92	1369326.78	_____	_____	МСК-63
2588	10558143	2588	423229.99	1368993.68	_____	_____	МСК-63
2589	10558143	2589	423235.77	1368985.78	_____	_____	МСК-63
2590	10558143	2590	423252.87	1368954.60	_____	_____	МСК-63
2591	10558143	2591	423268.19	1368791.51	_____	_____	МСК-63
2592	10558143	2592	423262.98	1368772.33	_____	_____	МСК-63
2593	10558143	2593	423261.30	1368766.11	_____	_____	МСК-63
2594	10558143	2594	423250.37	1368725.79	_____	_____	МСК-63
2595	10558143	2595	423244.67	1368704.73	_____	_____	МСК-63

Начальник отдела
полное наименование должности

М.П.

подпись

/
инициалы, фамилия

Раздел 10

КАДАСТРОВЫЙ ПЛАН ТЕРРИТОРИИ

Лист № 174раздела 10

Всего листов раздела 10: 247

Всего разделов: 10

Всего листов: 1312

« 27 » июля 2021 г. № 63-00-102/21-255724

Номер кадастрового квартала: 63:01:0906002

Сведения о характерных точках границ:

Номер п/п	Реестровый номер	Обозначение характерных точек	Координаты		Описание закрепления на местности	Метод определения координат и средняя квадратическая погрешность положения характерной точки (Mt), м	Система координат
			X	Y			
1	2	3	4	5	6	7	8
2596	10558143	2596	423222.59	1368623.32	_____	_____	МСК-63
2597	10558143	2597	423215.73	1368598.02	_____	_____	МСК-63
2598	10558143	2598	423167.85	1368421.31	_____	_____	МСК-63
2599	10558143	2599	423192.07	1368385.03	_____	_____	МСК-63
2600	10558143	2600	423276.74	1368258.29	_____	_____	МСК-63
2601	10558143	2601	423682.22	1368399.92	_____	_____	МСК-63
2602	10558143	2602	423740.62	1368323.69	_____	_____	МСК-63
2603	10558143	2603	423768.70	1368287.09	_____	_____	МСК-63

КАДАСТРОВЫЙ ПЛАН ТЕРРИТОРИИ

Лист № 1	раздела 11	Всего листов раздела 11: 1	Всего разделов: 10	Всего листов: 1312
« 27 » июля 2021 г. № 63-00-102/21-255724				
Номер кадастрового квартала: 63:01:0906002				

Описание местоположения границ зон с особыми условиями использования территорий, территориальных зон, территорий объектов культурного наследия, территорий опережающего социально-экономического развития, зон территориального развития в Российской Федерации, игорных зон, лесничеств, лесопарков, особо охраняемых природных территорий, особых экономических зон, охотничьих угодий, земельных участков, подлежащих образованию в соответствии с утвержденным проектом межевания территории, береговых линий (границы водного объекта), единиц кадастрового деления

Сведения о характерных точках границ:							
Номер п/п	Реестровый (учетный, условный) номер	Обозначение характерных точек	Координаты		Описание закрепления на местности	Метод определения координат и средняя квадратическая погрешность положения характерной точки (M _t), м	Система координат
			X	Y			
1	2	3	4	5	6	7	8
1	63:01:0906002	1	390017.71	1379371.81	_____	_____	МСК-63
2	63:01:0906002	2	389735.76	1379583.57	_____	_____	МСК-63
3	63:01:0906002	3	389619.46	1379588.36	_____	_____	МСК-63
4	63:01:0906002	4	389620.57	1379650.19	_____	_____	МСК-63
5	63:01:0906002	5	389624.22	1379769.81	_____	_____	МСК-63
6	63:01:0906002	6	389629.24	1379878.65	_____	_____	МСК-63
7	63:01:0906002	7	389772.27	1379764.05	_____	_____	МСК-63
8	63:01:0906002	8	389887.13	1379672.75	_____	_____	МСК-63
9	63:01:0906002	9	390100.79	1379481.36	_____	_____	МСК-63
10	63:01:0906002	1	390017.71	1379371.81	_____	_____	МСК-63

Начальник отдела
полное наименование должности

М.П.

подпись

/
инициалы, фамилия

ФИЛИАЛ ФЕДЕРАЛЬНОГО ГОСУДАРСТВЕННОГО БЮДЖЕТНОГО УЧРЕЖДЕНИЯ "ФЕДЕРАЛЬНАЯ КАДАСТРОВАЯ ПАЛАТА ФЕДЕРАЛЬНОЙ СЛУЖБЫ ГОСУДАРСТВЕННОЙ РЕГИСТРАЦИИ, КАДАСТРА И КАРТОГРАФИИ" ПО САМАРСКОЙ ОБЛАСТИ
(полное наименование органа регистрации прав)

Раздел 1

КАДАСТРОВЫЙ ПЛАН ТЕРРИТОРИИ

На основании запроса от 18.07.2021, поступившего на рассмотрение 18.07.2021, сообщаем, что согласно записям Единого государственного реестра недвижимости:

Лист № 1 раздела 1	Всего листов раздела 1: 50	Всего разделов: 11	Всего листов: 1430
« 18 » июля 2021 г. № 63-00-102/21-969806			
Номер кадастрового квартала: 63:01:0907003		Площадь кадастрового квартала: 24.91 Га	

Общие сведения об объектах недвижимости в кадастровом квартале

Номер п/п	Кадастровый номер объекта недвижимости	Вид объекта недвижимости	Адрес	Площадь или основная характеристика	Категория земель	Виды разрешенного использования	Назначение (проектируемое назначение)	Кадастровая стоимость (руб)
1	2	3	4	5	6	7	8	9
1	63:01:0907003:1	Земельный участок	Местоположение установлено относительно ориентира, расположенного в границах участка. Почтовый адрес ориентира: Самарская обл., г. Самара, Советский р-н, ул. Антонова-Овсеенко, гараж б/Н, около дома № 97	40	Земли населённых пунктов	Под капитальный гараж	—	221843.6
2	63:01:0907003:2	Земельный участок	Местоположение установлено относительно ориентира, расположенного в границах участка. Почтовый адрес ориентира: Российская Федерация, Самарская обл, г. Самара, р-н Советский, 13 проезд/Вольская	731	Земли населённых пунктов	Под строительство общежития	—	6014507.18

3	63:01:0907003:3	Земельный участок	Местоположение установлено относительно ориентира, расположенного в границах участка. Почтовый адрес ориентира: Самарская обл., г. Самара, Советский р-н, Тринадцатый проезд	4308	Земли населённых пунктов	для строительства	_____	10751087.88
4	63:01:0907003:4	Земельный участок	Местоположение установлено относительно ориентира, расположенного в границах участка. Почтовый адрес ориентира: Российская Федерация, Самарская обл., г. Самара, Советский р-н, ул. Двадцать второго Партсъезда, в районе дома 38	45	Земли населённых пунктов	под временный павильон-магазин по реализации продуктов питания	_____	483869.23
5	63:01:0907003:5	Земельный участок	Местоположение установлено относительно ориентира, расположенного в границах участка. Почтовый адрес ориентира: Самарская область, г. Самара, р-н Советский, ул. 22 Партсъезда, д. 28А	2337	Земли населённых пунктов	насосная № 3	_____	2913304.2

Начальник отдела
полное наименование должности

М.П.

подпись

инициалы, фамилия

ФИЛИАЛ ФЕДЕРАЛЬНОГО ГОСУДАРСТВЕННОГО БЮДЖЕТНОГО УЧРЕЖДЕНИЯ "ФЕДЕРАЛЬНАЯ КАДАСТРОВАЯ ПАЛАТА ФЕДЕРАЛЬНОЙ СЛУЖБЫ ГОСУДАРСТВЕННОЙ РЕГИСТРАЦИИ, КАДАСТРА И КАРТОГРАФИИ" ПО САМАРСКОЙ ОБЛАСТИ

(полное наименование органа регистрации прав)

Раздел 1

КАДАСТРОВЫЙ ПЛАН ТЕРРИТОРИИ

Лист № 2раздела 1

Всего листов раздела 1: 50

Всего разделов: 11

Всего листов: 1430

« 18 » июля 2021 г. № 63-00-102/21-969806

Номер кадастрового квартала: 63:01:0907003

Номер п/п	Кадастровый номер объекта недвижимости	Вид объекта недвижимости	Адрес	Площадь или основная характеристика	Категория земель	Виды разрешенного использования	Назначение (проектируемое назначение)	Кадастровая стоимость (руб)
1	2	3	4	5	6	7	8	9
6	63:01:0907003:6	Земельный участок	Местоположение установлено относительно ориентира, расположенного в границах участка. Почтовый адрес ориентира: Самарская обл., г. Самара, Советский район, ул. 22 Партсъезда, в районе дома 26	80 +/-3.13	Земли населённых пунктов	Занимаемый нежилым зданием, используемым под кафе	_____	854822.4
7	63:01:0907003:7	Земельный участок	Местоположение установлено относительно ориентира, расположенного в границах участка. Почтовый адрес ориентира: Самарская обл., г. Самара, Советский р-н, ул. Свободы, 2А, 2Б, 2В в квартале 584	18779	Земли населённых пунктов	общежитие № 2, учебный корпус № 5, столовая	_____	154104862.63
8	63:01:0907003:8	Земельный участок	Местоположение установлено относительно ориентира, расположенного в границах участка. Почтовый адрес ориентира: Российская Федерация, Самарская обл., г. Самара, Советский р-н, ул. Двадцать второго Партсъезда, дом 26	538 +/-0	Земли населённых пунктов	Под ателье	_____	5749998.74
9	63:01:0907003:9	Земельный участок	Местоположение установлено относительно ориентира, расположенного в границах участка. Почтовый адрес ориентира: Российская Федерация, Самарская область, г. Самара, Советский район, ул. Двадцать второго Партсъезда, в районе дома 34	3 +/-0.59	Земли населённых пунктов	Для использования под временный киоск по реализации табачной продукции	_____	32040.18
10	63:01:0907003:10	Земельный участок	Местоположение установлено относительно ориентира,	19	Земли населённых пунктов	Под существующим временным киоском по	_____	204124.76

			расположенного в границах участка. Почтовый адрес ориентира: Российская Федерация, Самарская обл., г. Самара, Советский р-н, ул. XXII Партсъезда, в районе магазина "Кристалл"			реализации печатной продукции		
--	--	--	--------------------------------------------------------------------------------------------------------------------------------------------------------------------------------------------------	--	--	----------------------------------	--	--

Начальник отдела
полное наименование должности

М.П.

подпись

/_____
инициалы, фамилия

ФИЛИАЛ ФЕДЕРАЛЬНОГО ГОСУДАРСТВЕННОГО БЮДЖЕТНОГО УЧРЕЖДЕНИЯ "ФЕДЕРАЛЬНАЯ КАДАСТРОВАЯ ПАЛАТА ФЕДЕРАЛЬНОЙ СЛУЖБЫ ГОСУДАРСТВЕННОЙ РЕГИСТРАЦИИ, КАДАСТРА И КАРТОГРАФИИ" ПО САМАРСКОЙ ОБЛАСТИ

(полное наименование органа регистрации прав)

Раздел 1

КАДАСТРОВЫЙ ПЛАН ТЕРРИТОРИИ

Лист № 3раздела 1

Всего листов раздела 1: 50

Всего разделов: 11

Всего листов: 1430

« 18 » июля 2021 г. № 63-00-102/21-969806

Номер кадастрового квартала: 63:01:0907003

Номер п/п	Кадастровый номер объекта недвижимости	Вид объекта недвижимости	Адрес	Площадь или основная характеристика	Категория земель	Виды разрешенного использования	Назначение (проектируемое назначение)	Кадастровая стоимость (руб)
1	2	3	4	5	6	7	8	9
11	63:01:0907003:11	Земельный участок	Местоположение установлено относительно ориентира, расположенного в границах участка. Почтовый адрес ориентира: Самарская область, г. Самара, Советский р-н, ул. 22 Партсъезда, дом 20	1050	Земли населённых пунктов	Под жилым домом со встроенными нежилыми помещениями	—	8638258.51

12	63:01:0907003:12	Земельный участок	Местоположение установлено относительно ориентира, расположенного в границах участка. Почтовый адрес ориентира: Самарская обл., г. Самара, Советский р-н, ул. Антонова-Овсеенко, между домами 93-95 гараж 37	29	Земли населённых пунктов	почтовые отделения, телефонные и телеграфные станции	_____	250136.86
13	63:01:0907003:13	Земельный участок	Местоположение установлено относительно ориентира, расположенного в границах участка. Почтовый адрес ориентира: Самарская обл., г. Самара, ул. Антонова-Овсеенко, квартал 584, между домами № 93-95	26	Земли населённых пунктов	Под гараж	_____	142927.72
14	63:01:0907003:14	Земельный участок	Местоположение установлено относительно ориентира, расположенного в границах участка. Почтовый адрес ориентира: Самарская обл., г. Самара, ул. Антонова-Овсеенко, квартал 584, между домами № 93-95	25	Земли населённых пунктов	Под гараж	_____	137406.25
15	63:01:0907003:565	Земельный участок	Местоположение установлено относительно ориентира, расположенного в границах участка. Почтовый адрес ориентира: Самарская область, г. Самара, р-н Советский, ул. Антонова-Овсеенко, д. 99	515 +/-0	Земли населённых пунктов	Жилой дом (многоэтажная застройка)	_____	4240478.33

Начальник отдела
полное наименование должности

М.П.

подпись

/
инициалы, фамилия

ФИЛИАЛ ФЕДЕРАЛЬНОГО ГОСУДАРСТВЕННОГО БЮДЖЕТНОГО УЧРЕЖДЕНИЯ "ФЕДЕРАЛЬНАЯ КАДАСТРОВАЯ ПАЛАТА ФЕДЕРАЛЬНОЙ СЛУЖБЫ ГОСУДАРСТВЕННОЙ РЕГИСТРАЦИИ, КАДАСТРА И КАРТОГРАФИИ" ПО САМАРСКОЙ ОБЛАСТИ

(полное наименование органа регистрации прав)

Раздел 1

КАДАСТРОВЫЙ ПЛАН ТЕРРИТОРИИ

Лист № 4раздела 1

Всего листов раздела 1: 50

Всего разделов: 11

Всего листов: 1430

« 18 » июля 2021 г. № 63-00-102/21-969806

Номер кадастрового квартала: 63:01:0907003

Номер п/п	Кадастровый номер объекта недвижимости	Вид объекта недвижимости	Адрес	Площадь или основная характеристика	Категория земель	Виды разрешенного использования	Назначение (проектируемое назначение)	Кадастровая стоимость (руб)
1	2	3	4	5	6	7	8	9
16	63:01:0907003:614	Здание	Российская Федерация, Самарская область, г.Самара, Советский район, ул.Двадцать второго Партсъезда, д.32	площадь: 2837.0 кв.м	—	—	Многоквартирный дом	121524002.28
17	63:01:0907003:500	Земельный участок	Местоположение установлено относительно ориентира, расположенного в границах участка. Почтовый адрес ориентира: Самарская область, г. Самара, р-н Советский, ул. 22 партсъезда, д. 20	59	Земли населённых пунктов	Магазин	—	629235.85
18	63:01:0907003:501	Земельный участок	Местоположение установлено относительно ориентира, расположенного в границах участка. Почтовый адрес ориентира: Самарская область, г. Самара, р-н Советский, ул. 22 партсъезда, д. 27	70 +/-0	Земли населённых пунктов	Встроенное помещение магазина	—	750160.43
19	63:01:0907003:502	Земельный участок	Местоположение установлено относительно ориентира, расположенного в границах участка. Почтовый адрес ориентира: Самарская обл., г. Самара, Советский р-н, ул. Антонова- Овсеенко, дом 87	24 +/-0	Земли населённых пунктов	Магазин	—	257171.34

20	63:01:0907003:503	Земельный участок	Местоположение установлено относительно ориентира, расположенного в границах участка. Почтовый адрес ориентира: Самарская обл., г. Самара, Советский р-он, ул. Антонова-Овсеенко, дом 101	17	Земли населённых пунктов	Встроенное помещение магазина	—	178748.51
----	-----------------------------------	-------------------	----------------------------------------------------------------------------------------------------------------------------------------------------------------------------------------------	----	--------------------------	-------------------------------	---	-----------

Начальник отдела
полное наименование должности

М.П.

подпись

/_____
инициалы, фамилия

ФИЛИАЛ ФЕДЕРАЛЬНОГО ГОСУДАРСТВЕННОГО БЮДЖЕТНОГО УЧРЕЖДЕНИЯ "ФЕДЕРАЛЬНАЯ КАДАСТРОВАЯ ПАЛАТА ФЕДЕРАЛЬНОЙ СЛУЖБЫ ГОСУДАРСТВЕННОЙ РЕГИСТРАЦИИ, КАДАСТРА И КАРТОГРАФИИ" ПО САМАРСКОЙ ОБЛАСТИ

(полное наименование органа регистрации прав)

Раздел 1

КАДАСТРОВЫЙ ПЛАН ТЕРРИТОРИИ

Лист № 5раздела 1

Всего листов раздела 1: 50

Всего разделов: 11

Всего листов: 1430

« 18 » июля 2021 г. № 63-00-102/21-969806

Номер кадастрового квартала: 63:01:0907003

Номер п/п	Кадастровый номер объекта недвижимости	Вид объекта недвижимости	Адрес	Площадь или основная характеристика	Категория земель	Виды разрешенного использования	Назначение (проектируемое назначение)	Кадастровая стоимость (руб)
1	2	3	4	5	6	7	8	9
21	63:01:0907003:504	Земельный участок	Местоположение установлено относительно ориентира, расположенного в границах участка. Почтовый адрес ориентира: Самарская обл., г. Самара, Советский р-н, ул. Антонова-Овсеенко, дом 97 корпус а, около дома	40	Земли населённых пунктов	Гараж	—	222852.4

22	63:01:0907003:505	Земельный участок	Местоположение установлено относительно ориентира, расположенного в границах участка. Почтовый адрес ориентира: Самарская область, г. Самара, р-н Советский, ул. Запорожская, д. 29	1321	Земли населённых пунктов	Фактически занимаемый земельный участок жилим домом (многоэтажная застройка)	_____	10942486.35
23	63:01:0907003:507	Земельный участок	Самарская обл., г. Самара, Советский р-н, проезд Тринадцатый	23 +/-0	Земли населённых пунктов	Гараж	_____	127056.07
24	63:01:0907003:508	Земельный участок	Самарская обл., г. Самара, Советский р-н, проезд Тринадцатый	3000	Земли населённых пунктов	Общежитие	_____	24720630
25	63:01:0907003:509	Земельный участок	Местоположение установлено относительно ориентира, расположенного в границах участка. Почтовый адрес ориентира: Самарская область, г. Самара, р-н Советский, ул. Свободы	12000	Земли населённых пунктов	Школа	_____	105069360

Начальник отдела
полное наименование должности

М.П.

подпись

/_____
инициалы, фамилия

ФИЛИАЛ ФЕДЕРАЛЬНОГО ГОСУДАРСТВЕННОГО БЮДЖЕТНОГО УЧРЕЖДЕНИЯ "ФЕДЕРАЛЬНАЯ КАДАСТРОВАЯ ПАЛАТА ФЕДЕРАЛЬНОЙ СЛУЖБЫ ГОСУДАРСТВЕННОЙ РЕГИСТРАЦИИ, КАДАСТРА И КАРТОГРАФИИ" ПО САМАРСКОЙ ОБЛАСТИ

(полное наименование органа регистрации прав)

Раздел 1

КАДАСТРОВЫЙ ПЛАН ТЕРРИТОРИИ

Лист № 6раздела 1

Всего листов раздела 1: 50

Всего разделов: 11

Всего листов: 1430

« 18 » июля 2021 г. № 63-00-102/21-969806

Номер кадастрового квартала: 63:01:0907003

Номер п/п	Кадастровый номер объекта недвижимости	Вид объекта недвижимости	Адрес	Площадь или основная характеристика	Категория земель	Виды разрешенного использования	Назначение (проектируемое назначение)	Кадастровая стоимость (руб)
1	2	3	4	5	6	7	8	9
26	63:01:0907003:510	Земельный участок	Самарская обл., г. Самара, проезд Тринадцатый	732	Земли населённых пунктов	Строительство (административное здание)	—	6246946.56
27	63:01:0907003:511	Земельный участок	Местоположение установлено относительно ориентира, расположенного в границах участка. Почтовый адрес ориентира: Российская Федерация, Самарская область, г. Самара, р-н Советский, ул. 22 партсъезда, д. 42	8	Земли населённых пунктов	Киоск	—	80259.68
28	63:01:0907003:512	Земельный участок	Местоположение установлено относительно ориентира, расположенного в границах участка. Почтовый адрес ориентира: Российская Федерация, Самарская область, г. Самара, р-н Советский, ул. 22 партсъезда	372	Земли населённых пунктов	Насосная	—	463735.2
29	63:01:0907003:513	Земельный участок	Местоположение установлено относительно ориентира, расположенного в границах участка. Почтовый адрес ориентира: Российская Федерация, Самарская область, г. Самара, р-н Советский, ул. 22 партсъезда, д. 42	73 +/-0	Земли населённых пунктов	Предприятие общепит	—	781194.17
30	63:01:0907003:514	Земельный участок	Местоположение установлено относительно ориентира, расположенного в границах участка. Почтовый адрес ориентира: Российская Федерация, Самарская область, г. Самара, р-н Советский, ул. Антонова-Овсеенко и ул. 22 партсъезда	15	Земли населённых пунктов	киоск "Пиво"	—	160264.65

Начальник отдела
полное наименование должности

М.П.

подпись

/
инициалы, фамилия

ФИЛИАЛ ФЕДЕРАЛЬНОГО ГОСУДАРСТВЕННОГО БЮДЖЕТНОГО УЧРЕЖДЕНИЯ "ФЕДЕРАЛЬНАЯ КАДАСТРОВАЯ ПАЛАТА ФЕДЕРАЛЬНОЙ СЛУЖБЫ ГОСУДАРСТВЕННОЙ РЕГИСТРАЦИИ, КАДАСТРА И КАРТОГРАФИИ" ПО САМАРСКОЙ ОБЛАСТИ

(полное наименование органа регистрации прав)

Раздел 1

КАДАСТРОВЫЙ ПЛАН ТЕРРИТОРИИ

Лист № 7раздела 1

Всего листов раздела 1: 50

Всего разделов: 11

Всего листов: 1430

« 18 » июля 2021 г. № 63-00-102/21-969806

Номер кадастрового квартала: 63:01:0907003

Номер п/п	Кадастровый номер объекта недвижимости	Вид объекта недвижимости	Адрес	Площадь или основная характеристика	Категория земель	Виды разрешенного использования	Назначение (проектируемое назначение)	Кадастровая стоимость (руб)
1	2	3	4	5	6	7	8	9
31	63:01:0907003:515	Земельный участок	Местоположение установлено относительно ориентира, расположенного в границах участка. Почтовый адрес ориентира: Российская Федерация, Самарская область, г. Самара, р-н Советский, ул. 22 партсъезда, д. 28, строен а	2337	Земли населённых пунктов	насосная № 3	_____	2913304.2
32	63:01:0907003:516	Земельный участок	Местоположение установлено относительно ориентира, расположенного в границах участка. Почтовый адрес ориентира: Российская Федерация, Самарская область, г. Самара, р-н Советский, ул. Антонова-Овсенко, д. 101	54 +/-0	Земли населённых пунктов	магазин	_____	576952.74
33	63:01:0907003:517	Земельный участок	Местоположение установлено относительно ориентира,	24	Земли населённых пунктов	металлический гараж	_____	133711.44

			расположенного в границах участка. Почтовый адрес ориентира: Российская Федерация, Самарская область, г. Самара, р-н Советский, ул. Антонова-Овсеенко, д. 87, около дома					
34	63:01:0907003:518	Земельный участок	Местоположение установлено относительно ориентира, расположенного в границах участка. Почтовый адрес ориентира: Российская Федерация, Самарская область, г. Самара, р-н Советский, ул. 22 партсъезда, д. 38	30	Земли населённых пунктов	Мини-магазин	_____	321038.7
35	63:01:0907003:519	Земельный участок	Российская Федерация, Самарская обл., г. Самара, Советский р-н.	9	Земли населённых пунктов	киоск	_____	96311.61

Начальник отдела
полное наименование должности

М.П.

подпись

/_____
инициалы, фамилия

ФИЛИАЛ ФЕДЕРАЛЬНОГО ГОСУДАРСТВЕННОГО БЮДЖЕТНОГО УЧРЕЖДЕНИЯ "ФЕДЕРАЛЬНАЯ КАДАСТРОВАЯ ПАЛАТА ФЕДЕРАЛЬНОЙ СЛУЖБЫ ГОСУДАРСТВЕННОЙ РЕГИСТРАЦИИ, КАДАСТРА И КАРТОГРАФИИ" ПО САМАРСКОЙ ОБЛАСТИ

(полное наименование органа регистрации прав)

Раздел 1

КАДАСТРОВЫЙ ПЛАН ТЕРРИТОРИИ

Лист № 8раздела 1

Всего листов раздела 1: 50

Всего разделов: 11

Всего листов: 1430

« 18 » июля 2021 г. № 63-00-102/21-969806

Номер кадастрового квартала: 63:01:0907003

Номер п/п	Кадастровый номер объекта недвижимости	Вид объекта недвижимости	Адрес	Площадь или основная характеристика	Категория земель	Виды разрешенного использования	Назначение (проектируемое назначение)	Кадастровая стоимость (руб)
-----------	----------------------------------------	--------------------------	-------	-------------------------------------	------------------	---------------------------------	---------------------------------------	-----------------------------

1	2	3	4	5	6	7	8	9
36	63:01:0907003:520	Земельный участок	Местоположение установлено относительно ориентира, расположенного в границах участка. Почтовый адрес ориентира: Российская Федерация, Самарская область, г. Самара, р-н Советский, ул. 22 партсъезда, д. 34	8	Земли населённых пунктов	Тонар	_____	85610.32
37	63:01:0907003:521	Земельный участок	Российская Федерация, Самарская обл., г. Самара, Советский р-н, ул. Двадцать второго Партсъезда, дом 28а	26	Земли населённых пунктов	гараж	_____	146407.04
38	63:01:0907003:522	Земельный участок	Российская Федерация, Самарская обл., г. Самара, Советский р-н, ул. Двадцать второго Партсъезда, дом 28 а	26	Земли населённых пунктов	гараж	_____	146407.04
39	63:01:0907003:523	Земельный участок	Российская Федерация, Самарская обл., г. Самара, Советский р-н, ул. Двадцать второго Партсъезда, дом 28 а	25	Земли населённых пунктов	гараж	_____	140776
40	63:01:0907003:524	Земельный участок	Российская Федерация, Самарская обл., г. Самара, Советский р-н, ул. Двадцать второго Партсъезда, дом 28, корпус а	27	Земли населённых пунктов	гараж	_____	152038.08

Начальник отдела
полное наименование должности

М.П.

подпись

/_____
инициалы, фамилия

ФИЛИАЛ ФЕДЕРАЛЬНОГО ГОСУДАРСТВЕННОГО БЮДЖЕТНОГО УЧРЕЖДЕНИЯ "ФЕДЕРАЛЬНАЯ КАДАСТРОВАЯ ПАЛАТА ФЕДЕРАЛЬНОЙ СЛУЖБЫ ГОСУДАРСТВЕННОЙ РЕГИСТРАЦИИ, КАДАСТРА И КАРТОГРАФИИ" ПО САМАРСКОЙ ОБЛАСТИ

(полное наименование органа регистрации прав)

Раздел 1

КАДАСТРОВЫЙ ПЛАН ТЕРРИТОРИИ

Лист № 9раздела 1

Всего листов раздела 1: 50

Всего разделов: 11

Всего листов: 1430

« 18 » июля 2021 г. № 63-00-102/21-969806

Номер кадастрового квартала: 63:01:0907003

Номер п/п	Кадастровый номер объекта недвижимости	Вид объекта недвижимости	Адрес	Площадь или основная характеристика	Категория земель	Виды разрешенного использования	Назначение (проектируемое назначение)	Кадастровая стоимость (руб)
1	2	3	4	5	6	7	8	9
41	63:01:0907003:525	Земельный участок	Российская Федерация, Самарская обл., г. Самара, Советский р-н, ул. Двадцать второго Партсъезда, дом 38	8	Земли населённых пунктов	передвижной тонар	_____	85436.88
42	63:01:0907003:526	Земельный участок	Российская Федерация, Самарская обл., г. Самара, Советский р-н, ул. Двадцать второго Партсъезда, дом 34	265 +/-0	Земли населённых пунктов	магазин	_____	2830096.65
43	63:01:0907003:527	Земельный участок	Российская Федерация, Самарская обл., г. Самара, Советский р-н, ул. Двадцать второго Партсъезда	18	Земли населённых пунктов	металлический гараж	_____	101358.72
44	63:01:0907003:528	Земельный участок	Российская Федерация, Самарская обл., г. Самара, Советский р-н, проезд Тринадцатый	18	Земли населённых пунктов	гаражное строительство	_____	99869.4
45	63:01:0907003:529	Земельный участок	Российская Федерация, Самарская обл., г. Самара, Советский р-н, ул. Двадцать второго Партсъезда, дом 42	73 +/-0	Земли населённых пунктов	объект общественного питания	_____	779611.53

Начальник отдела

_____ /
полное наименование должности

М.П.

_____ /
подпись_____ /
инициалы, фамилия

ФИЛИАЛ ФЕДЕРАЛЬНОГО ГОСУДАРСТВЕННОГО БЮДЖЕТНОГО УЧРЕЖДЕНИЯ "ФЕДЕРАЛЬНАЯ КАДАСТРОВАЯ ПАЛАТА ФЕДЕРАЛЬНОЙ СЛУЖБЫ ГОСУДАРСТВЕННОЙ РЕГИСТРАЦИИ, КАДАСТРА И КАРТОГРАФИИ" ПО САМАРСКОЙ ОБЛАСТИ

(полное наименование органа регистрации прав)

Раздел 1

КАДАСТРОВЫЙ ПЛАН ТЕРРИТОРИИ

Лист № 10 раздела 1

Всего листов раздела 1: 50

Всего разделов: 11

Всего листов: 1430

« 18 » июля 2021 г. № 63-00-102/21-969806

Номер кадастрового квартала: 63:01:0907003

Номер п/п	Кадастровый номер объекта недвижимости	Вид объекта недвижимости	Адрес	Площадь или основная характеристика	Категория земель	Виды разрешенного использования	Назначение (проектируемое назначение)	Кадастровая стоимость (руб)
1	2	3	4	5	6	7	8	9
46	63:01:0907003:530	Земельный участок	Российская Федерация, Самарская обл., г. Самара, Советский р-н, ул. Двадцать второго Партсъезда, дом 26	30	Земли населённых пунктов	модульное мини-кафе	—	320388.3
47	63:01:0907003:531	Земельный участок	Местоположение установлено относительно ориентира, расположенного в границах участка. Почтовый адрес ориентира: Российская Федерация, Самарская обл., г. Самара, Советский р-н, ул. 22 Партсъезда, в районе д. 42	6	Земли населённых пунктов	киоск "Ремонт обуви"	—	64207.74
48	63:01:0907003:532	Земельный участок	Российская Федерация, Самарская обл., г. Самара, Советский р-н, проезд Тринадцатый	18	Земли населённых пунктов	металлический гараж	—	99869.4
49	63:01:0907003:533	Земельный участок	Российская Федерация, Самарская обл., г. Самара, Советский р-н, ул. Двадцать второго Партсъезда	3	Земли населённых пунктов	установку торгового павильона "Табак"	—	32038.83
50	63:01:0907003:534	Земельный участок	Местоположение установлено относительно ориентира, расположенного в границах участка. Почтовый адрес ориентира: Российская Федерация, Самарская обл., г. Самара,	18	Земли населённых пунктов	металлический гараж	—	100283.58

			Советский р-н, ул. Антонова-Овсеенко, дом 89					
--	--	--	----------------------------------------------	--	--	--	--	--

Начальник отдела /
полное наименование должности М.П. подпись инициалы, фамилия

ФИЛИАЛ ФЕДЕРАЛЬНОГО ГОСУДАРСТВЕННОГО БЮДЖЕТНОГО УЧРЕЖДЕНИЯ "ФЕДЕРАЛЬНАЯ КАДАСТРОВАЯ ПАЛАТА ФЕДЕРАЛЬНОЙ СЛУЖБЫ ГОСУДАРСТВЕННОЙ РЕГИСТРАЦИИ, КАДАСТРА И КАРТОГРАФИИ" ПО САМАРСКОЙ ОБЛАСТИ

(полное наименование органа регистрации прав)

Раздел 1

КАДАСТРОВЫЙ ПЛАН ТЕРРИТОРИИ

Лист № 11раздела 1 | Всего листов раздела 1: 50 | Всего разделов: 11 | Всего листов: 1430

« 18 » июля 2021 г. № 63-00-102/21-969806

Номер кадастрового квартала: 63:01:0907003

Номер п/п	Кадастровый номер объекта недвижимости	Вид объекта недвижимости	Адрес	Площадь или основная характеристика	Категория земель	Виды разрешенного использования	Назначение (проектируемое назначение)	Кадастровая стоимость (руб)
1	2	3	4	5	6	7	8	9
51	63:01:0907003:535	Земельный участок	Российская Федерация, Самарская обл., г. Самара, Советский р-н, проезд Тринадцатый	18	Земли населённых пунктов	установка металлического гаража	—	99869.4
52	63:01:0907003:537	Земельный участок	Местоположение установлено относительно ориентира, расположенного в границах участка. Почтовый адрес ориентира: Российская Федерация, Самарская обл., г. Самара, Советский р-н, ул. Антонова-Овсеенко, дом 101	54 +/-0	Земли населённых пунктов	магазин	—	576952.74
53	63:01:0907003:539	Земельный участок	Российская Федерация, Самарская обл., г. Самара,	17	Земли населённых пунктов	гараж	—	95727.68

			Советский р-н, ул. 22 Партсъезда, дом 34					
54	63:01:0907003:540	Земельный участок	Российская Федерация, Самарская обл., г. Самара, Советский р-н, ул. Двадцать второго Партсъезда, дом 34	17	Земли населённых пунктов	гараж	—	95727.68
55	63:01:0907003:541	Земельный участок	Местоположение установлено относительно ориентира, расположенного в границах участка. Почтовый адрес ориентира: Самарская область, г. Самара, Советский район, ул. Георгия Ратнера, д. 25	5143 +/-25.10	Земли населённых пунктов	Занимаемого нежилым зданием и прилегающей территорией	—	55079127.58

Начальник отдела
полное наименование должности

М.П.

подпись

инициалы, фамилия

ФИЛИАЛ ФЕДЕРАЛЬНОГО ГОСУДАРСТВЕННОГО БЮДЖЕТНОГО УЧРЕЖДЕНИЯ "ФЕДЕРАЛЬНАЯ КАДАСТРОВАЯ ПАЛАТА ФЕДЕРАЛЬНОЙ СЛУЖБЫ ГОСУДАРСТВЕННОЙ РЕГИСТРАЦИИ, КАДАСТРА И КАРТОГРАФИИ" ПО САМАРСКОЙ ОБЛАСТИ

(полное наименование органа регистрации прав)

Раздел 1

КАДАСТРОВЫЙ ПЛАН ТЕРРИТОРИИ

Лист № 12раздела 1

Всего листов раздела 1: 50

Всего разделов: 11

Всего листов: 1430

« 18 » июля 2021 г. № 63-00-102/21-969806

Номер кадастрового квартала: 63:01:0907003

Номер п/п	Кадастровый номер объекта недвижимости	Вид объекта недвижимости	Адрес	Площадь или основная характеристика	Категория земель	Виды разрешенного использования	Назначение (проектируемое назначение)	Кадастровая стоимость (руб)
1	2	3	4	5	6	7	8	9
56	63:01:0907003:542	Земельный участок	Местоположение установлено относительно ориентира, расположенного в границах	4321 +/-23	Земли населённых пунктов	для факт. заним. земельн. уч-к д/садом ясли №340	—	36875759.68

			участка. Почтовый адрес ориентира: Самарская область, г. Самара, Советский район, ул. Георгия Ратнера, 17а					
57	63:01:0907003:543	Земельный участок	Местоположение установлено относительно ориентира, расположенного в границах участка. Почтовый адрес ориентира: Самарская обл., г. Самара, Советский р-н, проезд Тринадцатый, дом 1	1376	Земли населённых пунктов	Жилой дом (многоэтажная застройка)	—	11340424.21
58	63:01:0907003:544	Земельный участок	Самарская обл., г. Самара, Советский р-н, проезд Тринадцатый, дом 9	1110	Земли населённых пунктов	Жилой дом (многоэтажная застройка)	—	9146633.1
59	63:01:0907003:545	Земельный участок	Местоположение установлено относительно ориентира, расположенного в границах участка. Почтовый адрес ориентира: Самарская область, г. Самара, р- н Советский, ул. 22 партсъезда, д. 32	800	Земли населённых пунктов	Жилой дом (многоэтажная застройка)	—	6594640.06
60	63:01:0907003:546	Земельный участок	Местоположение установлено относительно ориентира, расположенного в границах участка. Почтовый адрес ориентира: Самарская область, г. Самара, р- н Советский, ул. 22 партсъезда, д. 36	800	Земли населённых пунктов	Жилой дом (многоэтажная застройка)	—	6589695.94

Начальник отдела
полное наименование должности

М.П.

подпись

/_____
инициалы, фамилия

ФИЛИАЛ ФЕДЕРАЛЬНОГО ГОСУДАРСТВЕННОГО БЮДЖЕТНОГО УЧРЕЖДЕНИЯ "ФЕДЕРАЛЬНАЯ КАДАСТРОВАЯ ПАЛАТА ФЕДЕРАЛЬНОЙ СЛУЖБЫ ГОСУДАРСТВЕННОЙ РЕГИСТРАЦИИ, КАДАСТРА И КАРТОГРАФИИ" ПО САМАРСКОЙ ОБЛАСТИ

(полное наименование органа регистрации прав)

Раздел 1

КАДАСТРОВЫЙ ПЛАН ТЕРРИТОРИИ

Лист № 13 раздела 1

Всего листов раздела 1: 50

Всего разделов: 11

Всего листов: 1430

« 18 » июля 2021 г. № 63-00-102/21-969806

Номер кадастрового квартала: 63:01:0907003

Номер п/п	Кадастровый номер объекта недвижимости	Вид объекта недвижимости	Адрес	Площадь или основная характеристика	Категория земель	Виды разрешенного использования	Назначение (проектируемое назначение)	Кадастровая стоимость (руб)
1	2	3	4	5	6	7	8	9
61	63:01:0907003:547	Земельный участок	Местоположение установлено относительно ориентира, расположенного в границах участка. Почтовый адрес ориентира: Самарская область, г. Самара, р-н Советский, ул. 22 партсъезда, д. 32, строен а	1151	Земли населённых пунктов	Жилой дом (многоэтажная застройка)	_____	9486129.75
62	63:01:0907003:548	Земельный участок	Местоположение установлено относительно ориентира, расположенного в границах участка. Почтовый адрес ориентира: Самарская область, г. Самара, р-н Советский, ул. 22 партсъезда, д. 40	516 +/-0	Земли населённых пунктов	Жилой дом (многоэтажная застройка)	_____	4248652.28
63	63:01:0907003:549	Земельный участок	Самарская обл., г. Самара, Советский р-н, проезд Тринадцатый, дом 5	94 +/-0	Земли населённых пунктов	Жилой дом (многоэтажная застройка)	_____	776227.78
64	63:01:0907003:550	Земельный участок	Самарская обл., г. Самара, Советский р-н, проезд Тринадцатый, дом 7	787	Земли населённых пунктов	Жилой дом (многоэтажная застройка)	_____	6486693.31
65	63:01:0907003:551	Земельный участок	Самарская обл., г. Самара, Советский р-н, проезд Тринадцатый, дом 11	801	Земли населённых пунктов	Жилой дом (многоэтажная застройка)	_____	6597112.13

Начальник отдела

полное наименование должности

М.П.

подпись

/ инициалы, фамилия

ФИЛИАЛ ФЕДЕРАЛЬНОГО ГОСУДАРСТВЕННОГО БЮДЖЕТНОГО УЧРЕЖДЕНИЯ "ФЕДЕРАЛЬНАЯ КАДАСТРОВАЯ ПАЛАТА ФЕДЕРАЛЬНОЙ СЛУЖБЫ ГОСУДАРСТВЕННОЙ РЕГИСТРАЦИИ, КАДАСТРА И КАРТОГРАФИИ" ПО САМАРСКОЙ ОБЛАСТИ

(полное наименование органа регистрации прав)

Раздел 1

КАДАСТРОВЫЙ ПЛАН ТЕРРИТОРИИ

Лист № 14раздела 1

Всего листов раздела 1: 50

Всего разделов: 11

Всего листов: 1430

« 18 » июля 2021 г. № 63-00-102/21-969806

Номер кадастрового квартала: 63:01:0907003

Номер п/п	Кадастровый номер объекта недвижимости	Вид объекта недвижимости	Адрес	Площадь или основная характеристика	Категория земель	Виды разрешенного использования	Назначение (проектируемое назначение)	Кадастровая стоимость (руб)
1	2	3	4	5	6	7	8	9
66	63:01:0907003:552	Земельный участок	Самарская обл., г. Самара, Советский р-н, проезд Тринадцатый, дом 13	783	Земли населённых пунктов	Жилой дом (многоэтажная застройка)	—	6448788.35
67	63:01:0907003:553	Земельный участок	Самарская обл., г. Самара, Советский р-н, проезд Тринадцатый, дом 19	1044	Земли населённых пунктов	Жилой дом (многоэтажная застройка)	—	8599483.16
68	63:01:0907003:554	Земельный участок	Самарская обл., г. Самара, Советский р-н, проезд Тринадцатый, дом 23	1061	Земли населённых пунктов	Жилой дом (многоэтажная застройка)	—	8745334.87
69	63:01:0907003:555	Земельный участок	Самарская обл., г. Самара, Советский р-н, проезд Тринадцатый, дом 21	1044	Земли населённых пунктов	Жилой дом (многоэтажная застройка)	—	8604427.28
70	63:01:0907003:556	Земельный участок	Местоположение установлено относительно ориентира, расположенного в границах участка. Почтовый адрес ориентира: Самарская обл., г. Самара, Советский р-н, ул. Антонова-Овсеенко, дом 93	2500	Земли населённых пунктов	Жилая постройка (многоэтажная застройка)	—	20580850

Начальник отдела

/

полное наименование должности

М.П.

подпись

инициалы, фамилия

ФИЛИАЛ ФЕДЕРАЛЬНОГО ГОСУДАРСТВЕННОГО БЮДЖЕТНОГО УЧРЕЖДЕНИЯ "ФЕДЕРАЛЬНАЯ КАДАСТРОВАЯ ПАЛАТА ФЕДЕРАЛЬНОЙ СЛУЖБЫ ГОСУДАРСТВЕННОЙ РЕГИСТРАЦИИ, КАДАСТРА И КАРТОГРАФИИ" ПО САМАРСКОЙ ОБЛАСТИ

(полное наименование органа регистрации прав)

Раздел 1

КАДАСТРОВЫЙ ПЛАН ТЕРРИТОРИИ

Лист № 15раздела 1

Всего листов раздела 1: 50

Всего разделов: 11

Всего листов: 1430

« 18 » июля 2021 г. № 63-00-102/21-969806

Номер кадастрового квартала: 63:01:0907003

Номер п/п	Кадастровый номер объекта недвижимости	Вид объекта недвижимости	Адрес	Площадь или основная характеристика	Категория земель	Виды разрешенного использования	Назначение (проектируемое назначение)	Кадастровая стоимость (руб)
1	2	3	4	5	6	7	8	9
71	63:01:0907003:557	Земельный участок	Местоположение установлено относительно ориентира, расположенного в границах участка. Почтовый адрес ориентира: Самарская обл., г. Самара, Советский р-н, ул. Антонова-Овсеенко, 87	1140 +/-0	Земли населённых пунктов	Занимаемого зданием	_____	9435182.58
72	63:01:0907003:558	Земельный участок	Местоположение установлено относительно ориентира, расположенного в границах участка. Почтовый адрес ориентира: Самарская область, г. Самара, р-н Советский, ул. Антонова-Овсеенко, д. 89	970	Земли населённых пунктов	Жилой дом (многоэтажная застройка)	_____	7987016.27
73	63:01:0907003:559	Земельный участок	Местоположение установлено относительно ориентира, расположенного в границах участка. Почтовый адрес ориентира:	774	Земли населённых пунктов	Жилой дом (многоэтажная застройка)	_____	6373477.63

			Самарская обл., г. Самара, Советский р-н, ул. Антонова-Овсеенко, дом 91					
74	63:01:0907003:560	Земельный участок	Местоположение установлено относительно ориентира, расположенного в границах участка. Почтовый адрес ориентира: Самарская обл., г. Самара, Советский р-н, ул. Антонова-Овсеенко, дом 93 корпус а	500	Земли населённых пунктов	Жилой дом (многоэтажная застройка)	—	4114523.53
75	63:01:0907003:561	Земельный участок	Местоположение установлено относительно ориентира, расположенного в границах участка. Почтовый адрес ориентира: Самарская обл., г. Самара, Советский р-н, ул. Антонова-Овсеенко, дом 95 корпус а	505	Земли населённых пунктов	Жилой дом (многоэтажная застройка)	—	4157331.7

Начальник отдела
полное наименование должности

М.П.

подпись

/_____
инициалы, фамилия

ФИЛИАЛ ФЕДЕРАЛЬНОГО ГОСУДАРСТВЕННОГО БЮДЖЕТНОГО УЧРЕЖДЕНИЯ "ФЕДЕРАЛЬНАЯ КАДАСТРОВАЯ ПАЛАТА ФЕДЕРАЛЬНОЙ СЛУЖБЫ ГОСУДАРСТВЕННОЙ РЕГИСТРАЦИИ, КАДАСТРА И КАРТОГРАФИИ" ПО САМАРСКОЙ ОБЛАСТИ

(полное наименование органа регистрации прав)

Раздел 1

КАДАСТРОВЫЙ ПЛАН ТЕРРИТОРИИ

Лист № 16раздела 1

Всего листов раздела 1: 50

Всего разделов: 11

Всего листов: 1430

« 18 » июля 2021 г. № 63-00-102/21-969806

Номер кадастрового квартала: 63:01:0907003

Номер п/п	Кадастровый номер объекта недвижимости	Вид объекта недвижимости	Адрес	Площадь или основная характеристика	Категория земель	Виды разрешенного использования	Назначение (проектируемое назначение)	Кадастровая стоимость (руб)
-----------	----------------------------------------	--------------------------	-------	-------------------------------------	------------------	---------------------------------	---------------------------------------	-----------------------------

1	2	3	4	5	6	7	8	9
76	63:01:0907003:562	Земельный участок	Местоположение установлено относительно ориентира, расположенного в границах участка. Почтовый адрес ориентира: Самарская область, г. Самара, р-н Советский, ул. Антонова-Овсеенко, д. 95	868	Земли населённых пунктов	Жилой дом (многоэтажная застройка)	—	7144024.65
77	63:01:0907003:563	Земельный участок	Местоположение установлено относительно ориентира, расположенного в границах участка. Почтовый адрес ориентира: Самарская область, г. Самара, р-н Советский, ул. Антонова-Овсеенко, д. 97	1047	Земли населённых пунктов	Жилой дом (многоэтажная застройка)	—	8618436.75
78	63:01:0907003:564	Земельный участок	Местоположение установлено относительно ориентира, расположенного в границах участка. Почтовый адрес ориентира: Самарская обл., г. Самара, Советский р-н, ул. Антонова-Овсеенко, дом 97 корпус а	504	Земли населённых пунктов	Жилой дом (многоэтажная застройка)	—	4149099.36
79	63:01:0913002:565	Земельный участок	Местоположение установлено относительно ориентира, расположенного в границах участка. Почтовый адрес ориентира: Самарская область, г. Самара, Советский район, ул. XXII Партсъезда, в районе жилого дома № 30	40 +/-2	Земли населённых пунктов	под установку временного павильона-магазина по реализации продуктов питания и промышленных товаров	—	428140.8
80	63:01:0907003:566	Земельный участок	Местоположение установлено относительно ориентира, расположенного в границах участка. Почтовый адрес ориентира: Самарская область, г. Самара, р-н Советский, ул. 22 партсъезда, д. 22	508	Земли населённых пунктов	Жилой дом (многоэтажная застройка)	—	4181082.55

Начальник отдела
полное наименование должности

М.П.

подпись

/
инициалы, фамилия

ФИЛИАЛ ФЕДЕРАЛЬНОГО ГОСУДАРСТВЕННОГО БЮДЖЕТНОГО УЧРЕЖДЕНИЯ "ФЕДЕРАЛЬНАЯ КАДАСТРОВАЯ ПАЛАТА ФЕДЕРАЛЬНОЙ СЛУЖБЫ ГОСУДАРСТВЕННОЙ РЕГИСТРАЦИИ, КАДАСТРА И КАРТОГРАФИИ" ПО САМАРСКОЙ ОБЛАСТИ

(полное наименование органа регистрации прав)

Раздел 1

КАДАСТРОВЫЙ ПЛАН ТЕРРИТОРИИ

Лист № 17раздела 1

Всего листов раздела 1: 50

Всего разделов: 11

Всего листов: 1430

« 18 » июля 2021 г. № 63-00-102/21-969806

Номер кадастрового квартала: 63:01:0907003

Номер п/п	Кадастровый номер объекта недвижимости	Вид объекта недвижимости	Адрес	Площадь или основная характеристика	Категория земель	Виды разрешенного использования	Назначение (проектируемое назначение)	Кадастровая стоимость (руб)
1	2	3	4	5	6	7	8	9
81	63:01:0907003:567	Земельный участок	Местоположение установлено относительно ориентира, расположенного в границах участка. Почтовый адрес ориентира: Самарская обл., г. Самара ул. 22 партсъезда дом 24	783	Земли населённых пунктов	Жилой дом (многоэтажная застройка)	—	6448788.35
82	63:01:0907003:568	Земельный участок	Местоположение установлено относительно ориентира, расположенного в границах участка. Почтовый адрес ориентира: Самарская область, г. Самара, р-н Советский, ул. 22 партсъезда, д. 28	664	Земли населённых пунктов	Жилой дом (многоэтажная застройка)	—	5474795.52
83	63:01:0907003:569	Земельный участок	Местоположение установлено относительно ориентира, расположенного в границах участка. Почтовый адрес ориентира:	503	Земли населённых пунктов	Жилой дом (многоэтажная застройка)	—	4143177.59

			Самарская область, г. Самара, р-н Советский, ул. 22 партсъезда, д. 30					
84	63:01:0907003:570	Земельный участок	Самарская обл., г. Самара, Советский р-н, 13 проезд, дом 17	1067	Земли населённых пунктов	Фактически занимаемый земельный участок жилым домом (многоэтажная застройка)	_____	8789007.99
85	63:01:0907003:571	Земельный участок	Самарская обл., г. Самара, Советский р-н, 13 проезд, дом 15	848	Земли населённых пунктов	Фактически занимаемый земельный участок жилым домом (многоэтажная застройка)	_____	6990170.14

Начальник отдела
полное наименование должности

М.П.

подпись

/_____
инициалы, фамилия

ФИЛИАЛ ФЕДЕРАЛЬНОГО ГОСУДАРСТВЕННОГО БЮДЖЕТНОГО УЧРЕЖДЕНИЯ "ФЕДЕРАЛЬНАЯ КАДАСТРОВАЯ ПАЛАТА ФЕДЕРАЛЬНОЙ СЛУЖБЫ ГОСУДАРСТВЕННОЙ РЕГИСТРАЦИИ, КАДАСТРА И КАРТОГРАФИИ" ПО САМАРСКОЙ ОБЛАСТИ

(полное наименование органа регистрации прав)

Раздел 1

КАДАСТРОВЫЙ ПЛАН ТЕРРИТОРИИ

Лист № 18раздела 1

Всего листов раздела 1: 50

Всего разделов: 11

Всего листов: 1430

« 18 » июля 2021 г. № 63-00-102/21-969806

Номер кадастрового квартала: 63:01:0907003

Номер п/п	Кадастровый номер объекта недвижимости	Вид объекта недвижимости	Адрес	Площадь или основная характеристика	Категория земель	Виды разрешенного использования	Назначение (проектируемое назначение)	Кадастровая стоимость (руб)
1	2	3	4	5	6	7	8	9
86	63:01:0907003:572	Земельный участок	Самарская обл., г. Самара, Советский р-н, 13 проезд, дом 3	873	Земли населённых пунктов	Фактически занимаемый земельный участок жилым домом	_____	7192055.29

						(многоэтажная застройка)		
87	63:01:0907003:573	Земельный участок	Местоположение установлено относительно ориентира, расположенного в границах участка. Почтовый адрес ориентира: Самарская область, г. Самара, р-н Советский, ул. Антонова-Овсеенко, д. 101	1008	Земли населённых пунктов	Жилой дом (многоэтажная застройка)	—	8298198.72
88	63:01:0907003:574	Земельный участок	Местоположение установлено относительно ориентира, расположенного в границах участка. Почтовый адрес ориентира: Самарская область, г. Самара, р-н Советский, ул. Свободы, д. 2	714	Земли населённых пунктов	Жилой дом (многоэтажная застройка)	—	5848150.06
89	63:01:0907003:575	Земельный участок	Местоположение установлено относительно ориентира, расположенного в границах участка. Почтовый адрес ориентира: Российская Федерация, Самарская область, г. Самара, р-н Советский, ул. 22 партсъезда, д. 42	46	Земли населённых пунктов	магазин	—	492259.34
90	63:01:0907003:576	Земельный участок	Местоположение установлено относительно ориентира, расположенного в границах участка. Почтовый адрес ориентира: Российская Федерация, Самарская область, г. Самара, р-н Советский, ул. 22 партсъезда, д. 38	6 +/-0	Земли населённых пунктов	киоск	—	59927.22

Начальник отдела
полное наименование должности

М.П.

подпись

/_____
инициалы, фамилия

ФИЛИАЛ ФЕДЕРАЛЬНОГО ГОСУДАРСТВЕННОГО БЮДЖЕТНОГО УЧРЕЖДЕНИЯ "ФЕДЕРАЛЬНАЯ КАДАСТРОВАЯ ПАЛАТА ФЕДЕРАЛЬНОЙ СЛУЖБЫ ГОСУДАРСТВЕННОЙ РЕГИСТРАЦИИ, КАДАСТРА И КАРТОГРАФИИ" ПО САМАРСКОЙ ОБЛАСТИ

(полное наименование органа регистрации прав)

КАДАСТРОВЫЙ ПЛАН ТЕРРИТОРИИ

Лист № 19раздела 1

Всего листов раздела 1: 50

Всего разделов: 11

Всего листов: 1430

« 18 » июля 2021 г. № 63-00-102/21-969806

Номер кадастрового квартала: 63:01:0907003

Номер п/п	Кадастровый номер объекта недвижимости	Вид объекта недвижимости	Адрес	Площадь или основная характеристика	Категория земель	Виды разрешенного использования	Назначение (проектируемое назначение)	Кадастровая стоимость (руб)
1	2	3	4	5	6	7	8	9
91	63:01:0907003:577	Земельный участок	Местоположение установлено относительно ориентира, расположенного в границах участка. Почтовый адрес ориентира: Российская Федерация, Самарская область, г. Самара, р-н Советский, ул. Антонова-Овсеенко, д. 101	28	Земли населённых пунктов	административное здание	—	241585.4
92	63:01:0907003:578	Земельный участок	Российская Федерация, Самарская обл., г. Самара, проезд Тринадцатый, дом 5	18	Земли населённых пунктов	Гаражное строительство	—	99869.4
93	63:01:0907003:579	Земельный участок	Местоположение установлено относительно ориентира, расположенного в границах участка. Почтовый адрес ориентира: Российская Федерация, Самарская область, г. Самара, р-н Советский, ул. 22 партсъезда, д. 20	40 +/-0	Земли населённых пунктов	АЗС	—	428051.6
94	63:01:0907003:580	Земельный участок	Российская Федерация, Самарская обл., г. Самара, Советский р-н, ул. Двадцать второго Партсъезда	9	Земли населённых пунктов	киоск"Роспечать" № 123	—	96116.49
95	63:01:0907003:581	Земельный участок	Местоположение установлено относительно ориентира,	26	Земли населённых пунктов	для гаражного строительства	—	143867.42

			расположенного в границах участка. Почтовый адрес ориентира: Самарская обл, г. Самара, р-н Советский, ул. 22 Партсъезда, д. 28а, гараж 5					
--	--	--	------------------------------------------------------------------------------------------------------------------------------------------------	--	--	--	--	--

Начальник отдела
полное наименование должности

М.П.

подпись

/_____
инициалы, фамилия

ФИЛИАЛ ФЕДЕРАЛЬНОГО ГОСУДАРСТВЕННОГО БЮДЖЕТНОГО УЧРЕЖДЕНИЯ "ФЕДЕРАЛЬНАЯ КАДАСТРОВАЯ ПАЛАТА ФЕДЕРАЛЬНОЙ СЛУЖБЫ ГОСУДАРСТВЕННОЙ РЕГИСТРАЦИИ, КАДАСТРА И КАРТОГРАФИИ" ПО САМАРСКОЙ ОБЛАСТИ

(полное наименование органа регистрации прав)

Раздел 1

КАДАСТРОВЫЙ ПЛАН ТЕРРИТОРИИ

Лист № 20раздела 1

Всего листов раздела 1: 50

Всего разделов: 11

Всего листов: 1430

« 18 » июля 2021 г. № 63-00-102/21-969806

Номер кадастрового квартала: 63:01:0907003

Номер п/п	Кадастровый номер объекта недвижимости	Вид объекта недвижимости	Адрес	Площадь или основная характеристика	Категория земель	Виды разрешенного использования	Назначение (проектируемое назначение)	Кадастровая стоимость (руб)
1	2	3	4	5	6	7	8	9
96	63:01:0907003:582	Земельный участок	Российская Федерация, Самарская обл., г. Самара, Советский р-н, ул. Двадцать второго Партсъезда	39	Земли населённых пунктов	временный павильон-магазин по реализации продуктов питания	—	416504.79
97	63:01:0907003:583	Земельный участок	Местоположение установлено относительно ориентира, расположенного в границах участка. Почтовый адрес ориентира: Самарская область, г. Самара, р-н Советский, ул. 22 партсъезда, д. 38	604	Земли населённых пунктов	Жилой дом (многоэтажная застройка)	—	4979558.9

98	63:01:0907003:584	Земельный участок	Местоположение установлено относительно ориентира, расположенного в границах участка. Почтовый адрес ориентира: Самарская область, г. Самара, р-н Советский, ул. 22 партсъезда, д. 42	1024	Земли населённых пунктов	Жилой дом (многоэтажная застройка)	—	8435502.98
99	63:01:0907003:585	Земельный участок	Местоположение установлено относительно ориентира, расположенного в границах участка. Почтовый адрес ориентира: Самарская область, г. Самара, р-н Советский, ул. 22 партсъезда, д. 42	677	Земли населённых пунктов	Жилой дом (многоэтажная застройка)	—	5578622.17
100	63:01:0907003:586	Земельный участок	Местоположение установлено относительно ориентира, расположенного в границах участка. Почтовый адрес ориентира: Самарская область, г. Самара, Советский район, ул. Свободы, д. 2 Г	10852 +/-36	Земли населённых пунктов	фактически занимаемый земельный участок школой № 163	—	95017724.56

Начальник отдела
полное наименование должности

М.П.

подпись

инициалы, фамилия

ФИЛИАЛ ФЕДЕРАЛЬНОГО ГОСУДАРСТВЕННОГО БЮДЖЕТНОГО УЧРЕЖДЕНИЯ "ФЕДЕРАЛЬНАЯ КАДАСТРОВАЯ ПАЛАТА ФЕДЕРАЛЬНОЙ СЛУЖБЫ ГОСУДАРСТВЕННОЙ РЕГИСТРАЦИИ, КАДАСТРА И КАРТОГРАФИИ" ПО САМАРСКОЙ ОБЛАСТИ

(полное наименование органа регистрации прав)

Раздел 1

КАДАСТРОВЫЙ ПЛАН ТЕРРИТОРИИ

Лист № 21раздела 1

Всего листов раздела 1: 50

Всего разделов: 11

Всего листов: 1430

« 18 » июля 2021 г. № 63-00-102/21-969806

Номер кадастрового квартала: 63:01:0907003

Номер п/п	Кадастровый номер объекта недвижимости	Вид объекта недвижимости	Адрес	Площадь или основная характеристика	Категория земель	Виды разрешенного использования	Назначение (проектируемое назначение)	Кадастровая стоимость (руб)
1	2	3	4	5	6	7	8	9
101	63:01:0907003:587	Земельный участок	Самарская обл., г. Самара, Советский р-н, проезд Тринадцатый, дом 17	842	Земли населённых пунктов	Жилая постройка (многоэтажная застройка)	_____	6938256.82
102	63:01:0907003:588	Земельный участок	Самарская обл., г. Самара, Советский р-н, проезд Тринадцатый, дом 15	780	Земли населённых пунктов	Жилая постройка (многоэтажная застройка)	_____	6427363.8
103	63:01:0907003:589	Земельный участок	Местоположение установлено относительно ориентира, расположенного в границах участка. Почтовый адрес ориентира: Самарская обл., г. Самара, Советский р-н, проезд Тринадцатый, д. 3	821 +/-0	Земли населённых пунктов	занимаемый многоквартирным жилым домом	_____	6747496.56
104	63:01:0907003:590	Земельный участок	Местоположение установлено относительно ориентира, расположенного в границах участка. Почтовый адрес ориентира: Самарская область, г. Самара, р-н Советский, ул. 22 партсъезда, д. 20	1205	Земли населённых пунктов	Жилой дом (многоэтажная застройка)	_____	9932749.13
105	63:01:0907003:591	Земельный участок	Местоположение установлено относительно ориентира, расположенного в границах участка. Почтовый адрес ориентира: Самарская область, г. Самара, Советский район, ул. 22 партсъезда, д. № 28 а, гараж № 1	27 +/-1.80	Земли населённых пунктов	для гаражного строительства	_____	147362.85

Начальник отдела
полное наименование должности

М.П.

подпись

/_____
инициалы, фамилия

ФИЛИАЛ ФЕДЕРАЛЬНОГО ГОСУДАРСТВЕННОГО БЮДЖЕТНОГО УЧРЕЖДЕНИЯ "ФЕДЕРАЛЬНАЯ КАДАСТРОВАЯ ПАЛАТА ФЕДЕРАЛЬНОЙ СЛУЖБЫ ГОСУДАРСТВЕННОЙ РЕГИСТРАЦИИ, КАДАСТРА И КАРТОГРАФИИ" ПО САМАРСКОЙ ОБЛАСТИ

(полное наименование органа регистрации прав)

Раздел 1

КАДАСТРОВЫЙ ПЛАН ТЕРРИТОРИИ

Лист № 22раздела 1

Всего листов раздела 1: 50

Всего разделов: 11

Всего листов: 1430

« 18 » июля 2021 г. № 63-00-102/21-969806

Номер кадастрового квартала: 63:01:0907003

Номер п/п	Кадастровый номер объекта недвижимости	Вид объекта недвижимости	Адрес	Площадь или основная характеристика	Категория земель	Виды разрешенного использования	Назначение (проектируемое назначение)	Кадастровая стоимость (руб)
1	2	3	4	5	6	7	8	9
106	63:01:0907003:592	Земельный участок	Местоположение установлено относительно ориентира, расположенного в границах участка. Почтовый адрес ориентира: Самарская обл, г Самара, Советский р-н, ул.Антонова-Овсеенко	10 +/-0	Земли населённых пунктов	Для размещения сооружения, не являющегося объектом недвижимости, в целях оказания социальных услуг	—	87784.1
107	63:01:0907003:595	Земельный участок	Местоположение установлено относительно ориентира, расположенного в границах участка. Почтовый адрес ориентира: Российская Федерация, Самарская область, г. Самара, Советский район, ул. Антонова-Овсеенко / ул. 22 Партсъезда	6 +/-0.80	Земли населённых пунктов	для установки и эксплуатации рекламной конструкции	—	62032.5
108	63:01:0907003:596	Земельный участок	Местоположение установлено относительно ориентира, расположенного в границах участка. Почтовый адрес ориентира: Российская Федерация, Самарская область, г. Самара, Советский район, ул. Георгия Ратнера, в районе дома 9 "Б"	18 +/-1.48	Земли населённых пунктов	Для использования под временный металлический гараж	—	98195.76

109	63:01:0907003:597	Земельный участок	Местоположение установлено относительно ориентира, расположенного в границах участка. Почтовый адрес ориентира: Самарская обл., г. Самара, Советский район, по ул. 22 Партсъезда, 34 (остановка "Магазин Кристал")	2 +/-0.49	Земли населённых пунктов	для размещения временного объекта сезонной торговли прохладительными напитками	_____	21364.66
110	63:01:0907003:599	Земельный участок	Местоположение установлено относительно ориентира, расположенного в границах участка. Почтовый адрес ориентира: Российская Федерация, Самарская область, г. Самара, Советский район, улица XXII Партсъезда, в районе дома № 34	80 +/-3	Земли населённых пунктов	под установку временного павильона "Цветы"	_____	856103.2

Начальник отдела
полное наименование должности

М.П.

подпись

инициалы, фамилия

ФИЛИАЛ ФЕДЕРАЛЬНОГО ГОСУДАРСТВЕННОГО БЮДЖЕТНОГО УЧРЕЖДЕНИЯ "ФЕДЕРАЛЬНАЯ КАДАСТРОВАЯ ПАЛАТА ФЕДЕРАЛЬНОЙ СЛУЖБЫ ГОСУДАРСТВЕННОЙ РЕГИСТРАЦИИ, КАДАСТРА И КАРТОГРАФИИ" ПО САМАРСКОЙ ОБЛАСТИ

(полное наименование органа регистрации прав)

Раздел 1

КАДАСТРОВЫЙ ПЛАН ТЕРРИТОРИИ

Лист № 23раздела 1

Всего листов раздела 1: 50

Всего разделов: 11

Всего листов: 1430

« 18 » июля 2021 г. № 63-00-102/21-969806

Номер кадастрового квартала: 63:01:0907003

Номер п/п	Кадастровый номер объекта недвижимости	Вид объекта недвижимости	Адрес	Площадь или основная характеристика	Категория земель	Виды разрешенного использования	Назначение (проектируемое назначение)	Кадастровая стоимость (руб)
1	2	3	4	5	6	7	8	9

111	63:01:0907003:600	Земельный участок	<p>Местоположение установлено относительно ориентира, расположенного в границах участка.</p> <p>Почтовый адрес ориентира: Российская Федерация, Самарская область, г. Самара, Советский район, улица XXII Партсъезда, в районе жилого дома № 30</p>	50 +/-2	Земли населённых пунктов	под установку временного павильона - магазина по реализации продуктов питания и промышленных товаров	_____	535064.5
112	63:01:0907003:601	Земельный участок	<p>Местоположение установлено относительно ориентира, расположенного в границах участка.</p> <p>Почтовый адрес ориентира: Российская Федерация, Самарская область, г. Самара, Советский район, улица XXII Партсъезда, в районе жилого дома № 30</p>	62 +/-3	Земли населённых пунктов	под установку временного павильона - магазина по реализации продуктов питания	_____	663618.24
113	63:01:0907003:602	Земельный участок	<p>Местоположение установлено относительно ориентира, расположенного в границах участка.</p> <p>Почтовый адрес ориентира: Российская Федерация, Самарская область, г. Самара, Советский район, ул. XXII Партсъезда, в районе жилого дома № 30</p>	62 +/-3	Земли населённых пунктов	под установку временного павильона-магазина по реализации продуктов питания	_____	663618.24
114	63:01:0907003:603	Земельный участок	<p>Местоположение установлено относительно ориентира, расположенного в границах участка.</p> <p>Почтовый адрес ориентира: Российская Федерация, Самарская область, г. Самара, Советский район, ул. XXII Партсъезда, в районе жилого дома № 30</p>	50 +/-2	Земли населённых пунктов	под установку временного павильона-магазина по реализации продуктов питания	_____	535064.5
115	63:01:0907003:604	Земельный участок	<p>Местоположение установлено относительно ориентира, расположенного в границах участка.</p> <p>Почтовый адрес ориентира:</p>	20 +/-1.57	Земли населённых пунктов	Под установку временного павильона для торговли непродовольственными товарами и оказания	_____	214025.8

			Самарская область, г. Самара, Советский район, ул. Двадцать второго Партсъезда, в районе домов № 34 и № 38			услуг населению с дальнейшей эксплуатацией		
--	--	--	------------------------------------------------------------------------------------------------------------	--	--	--------------------------------------------	--	--

Начальник отдела
полное наименование должности

М.П.

подпись

/_____
инициалы, фамилия

ФИЛИАЛ ФЕДЕРАЛЬНОГО ГОСУДАРСТВЕННОГО БЮДЖЕТНОГО УЧРЕЖДЕНИЯ "ФЕДЕРАЛЬНАЯ КАДАСТРОВАЯ ПАЛАТА ФЕДЕРАЛЬНОЙ СЛУЖБЫ ГОСУДАРСТВЕННОЙ РЕГИСТРАЦИИ, КАДАСТРА И КАРТОГРАФИИ" ПО САМАРСКОЙ ОБЛАСТИ

(полное наименование органа регистрации прав)

Раздел 1

КАДАСТРОВЫЙ ПЛАН ТЕРРИТОРИИ

Лист № 24раздела 1

Всего листов раздела 1: 50

Всего разделов: 11

Всего листов: 1430

« 18 » июля 2021 г. № 63-00-102/21-969806

Номер кадастрового квартала: 63:01:0907003

Номер п/п	Кадастровый номер объекта недвижимости	Вид объекта недвижимости	Адрес	Площадь или основная характеристика	Категория земель	Виды разрешенного использования	Назначение (проектируемое назначение)	Кадастровая стоимость (руб)
1	2	3	4	5	6	7	8	9
116	63:01:0907003:605	Здание	Российская Федерация, Самарская область, г.Самара, Советский р-н, ул.Антонова-Овсеенко, д.99	площадь: 1794.7 кв.м	—	—	Многоквартирный дом	82990535.35
117	63:01:0907003:606	Здание	Российская Федерация, Самарская область, г.Самара, Советский р-н, ул.Георгия Ратнера, д.17	площадь: 2568.0 кв.м	—	—	Многоквартирный дом	118749481.68
118	63:01:0907003:607	Здание	Российская Федерация, Самарская область, г.Самара, Советский р-н, ул.Георгия Ратнера, д.23	площадь: 3857.6 кв.м	—	—	Многоквартирный дом	178383177.78

119	63:01:0907003:608	Здание	Российская Федерация, Самарская область, г. Самара, Советский район, ул. Георгия Ратнера, д. 13	площадь: 2843.4 кв.м	—	—	Многоквартирный дом	131484531.23
120	63:01:0907003:609	Здание	Российская Федерация, Самарская область, г. Самара, Советский район, Антонова-Овсеенко, д.91	площадь: 2816.9 кв.м	—	—	Многоквартирный дом	130259117.97

Начальник отдела
полное наименование должности

М.П.

подпись

инициалы, фамилия

ФИЛИАЛ ФЕДЕРАЛЬНОГО ГОСУДАРСТВЕННОГО БЮДЖЕТНОГО УЧРЕЖДЕНИЯ "ФЕДЕРАЛЬНАЯ КАДАСТРОВАЯ ПАЛАТА ФЕДЕРАЛЬНОЙ СЛУЖБЫ ГОСУДАРСТВЕННОЙ РЕГИСТРАЦИИ, КАДАСТРА И КАРТОГРАФИИ" ПО САМАРСКОЙ ОБЛАСТИ

(полное наименование органа регистрации прав)

Раздел 1

КАДАСТРОВЫЙ ПЛАН ТЕРРИТОРИИ

Лист № 25раздела 1

Всего листов раздела 1: 50

Всего разделов: 11

Всего листов: 1430

« 18 » июля 2021 г. № 63-00-102/21-969806

Номер кадастрового квартала: 63:01:0907003

Номер п/п	Кадастровый номер объекта недвижимости	Вид объекта недвижимости	Адрес	Площадь или основная характеристика	Категория земель	Виды разрешенного использования	Назначение (проектируемое назначение)	Кадастровая стоимость (руб)
1	2	3	4	5	6	7	8	9
121	63:01:0907003:610	Здание	Российская Федерация, Самарская область, г. Самара, Советский р-н, ул. Георгия Ратнера, д.7	площадь: 2815.9 кв.м	—	—	Многоквартирный дом	130212875.96
122	63:01:0907003:611	Здание	Российская Федерация, Самарская область, г. Самара, Советский р-н, ул. Запорожская, д.29	площадь: 5013.7 кв.м	—	—	Многоквартирный дом	111200055.6

123	63:01:0907003:612	Здание	Российская Федерация, Самарская область, г. Самара, Советский район, ул. Георгия Ратнера, д. 1/ул. Свободы	площадь: 9539.3 кв.м	—	—	Многоквартирный дом	211574424.13
124	63:01:0907003:613	Здание	Российская Федерация, Самарская область, г. Самара, Советский район, ул. Антонова-Овсеенко, д. 97	площадь: 3850.1 кв.м	—	—	Многоквартирный дом	175372822.92
125	63:01:0000000:614	Земельный участок	Местоположение установлено относительно ориентира, расположенного в границах участка. Почтовый адрес ориентира: Самарская область, г. Самара	9718 +/-35	Земли населённых пунктов	фактически занимаемые земельные участки	—	17306786.2

Начальник отдела
полное наименование должности

М.П.

подпись

/_____
инициалы, фамилия

ФИЛИАЛ ФЕДЕРАЛЬНОГО ГОСУДАРСТВЕННОГО БЮДЖЕТНОГО УЧРЕЖДЕНИЯ "ФЕДЕРАЛЬНАЯ КАДАСТРОВАЯ ПАЛАТА ФЕДЕРАЛЬНОЙ СЛУЖБЫ ГОСУДАРСТВЕННОЙ РЕГИСТРАЦИИ, КАДАСТРА И КАРТОГРАФИИ" ПО САМАРСКОЙ ОБЛАСТИ

(полное наименование органа регистрации прав)

Раздел 1

КАДАСТРОВЫЙ ПЛАН ТЕРРИТОРИИ

Лист № 26раздела 1

Всего листов раздела 1: 50

Всего разделов: 11

Всего листов: 1430

« 18 » июля 2021 г. № 63-00-102/21-969806

Номер кадастрового квартала: 63:01:0907003

Номер п/п	Кадастровый номер объекта недвижимости	Вид объекта недвижимости	Адрес	Площадь или основная характеристика	Категория земель	Виды разрешенного использования	Назначение (проектируемое назначение)	Кадастровая стоимость (руб)
1	2	3	4	5	6	7	8	9
126	63:01:0907003:615	Здание	Российская Федерация, Самарская область, г. Самара,	площадь: 2810.0 кв.м	—	—	Многоквартирный дом	129940048.1

			Советский район, ул. Георгия Ратнера, д.5					
127	63:01:0907003:616	Здание	Российская Федерация, Самарская область, г. Самара, р-н Советский, ул. 22 Партсъезда, д. 20	площадь: 3491.6 кв.м	—	—	Многоквартирный дом	161458602.12
128	63:01:0907003:617	Здание	Российская Федерация, Самарская область, г. Самара, Советский район, ул. 22 Партсъезда, д.34	площадь: 999.5 кв.м	—	—	Нежилое здание	41754056.29
129	63:01:0907003:618	Здание	Российская Федерация, Самарская область, г. Самара, Советский район, ул. Антонова-Овсеенко, д. 95	площадь: 3573.2 кв.м	—	—	Многоквартирный дом	165231950.13
130	63:01:0907003:619	Здание	Российская Федерация, Самарская область, г. Самара, Советский район, ул. Двадцать второго Партсъезда, д. 42	площадь: 3802.5 кв.м	—	—	Многоквартирный дом	84336560.1

Начальник отдела
полное наименование должности

М.П.

подпись

/
инициалы, фамилия

ФИЛИАЛ ФЕДЕРАЛЬНОГО ГОСУДАРСТВЕННОГО БЮДЖЕТНОГО УЧРЕЖДЕНИЯ "ФЕДЕРАЛЬНАЯ КАДАСТРОВАЯ ПАЛАТА ФЕДЕРАЛЬНОЙ СЛУЖБЫ ГОСУДАРСТВЕННОЙ РЕГИСТРАЦИИ, КАДАСТРА И КАРТОГРАФИИ" ПО САМАРСКОЙ ОБЛАСТИ

(полное наименование органа регистрации прав)

Раздел 1

КАДАСТРОВЫЙ ПЛАН ТЕРРИТОРИИ

Лист № 27раздела 1

Всего листов раздела 1: 50

Всего разделов: 11

Всего листов: 1430

« 18 » июля 2021 г. № 63-00-102/21-969806

Номер кадастрового квартала: 63:01:0907003

Номер п/п	Кадастровый номер объекта недвижимости	Вид объекта недвижимости	Адрес	Площадь или основная характеристика	Категория земель	Виды разрешенного использования	Назначение (проектируемое назначение)	Кадастровая стоимость (руб)
-----------	----------------------------------------	--------------------------	-------	-------------------------------------	------------------	---------------------------------	---------------------------------------	-----------------------------

1	2	3	4	5	6	7	8	9
131	63:01:0907003:620	Здание	Российская Федерация, Самарская область, г. Самара, Советский район, ул. 22 Партсъезда, д. 40	площадь: 1798.0 кв.м	—	—	Многоквартирный дом	83143133.98
132	63:01:0907003:621	Здание	Российская Федерация, Самарская область, г. Самара, р-н Советский, ул. Георгия Ратнера, д. 9а	площадь: 3462.6 кв.м	—	—	Многоквартирный дом	76797836.42
133	63:01:0907003:622	Здание	Российская Федерация, Самарская область, г Самара, р- н Советский, улица 22 Партсъезда, д.32а	площадь: 3368.1 кв.м	—	—	Многоквартирный дом	155747713.88
134	63:01:0907003:623	Здание	Российская Федерация, Самарская область, г Самара, Советский район, ул. Георгия Ратнера, д.9б	площадь: 2815.9 кв.м	—	—	Многоквартирный дом	136517000.24
135	63:01:0907003:624	Здание	Российская Федерация, Самарская область, г. Самара, Советский район, ул. Георгия Ратнера, д.21	площадь: 3860.4 кв.м	—	—	Многоквартирный дом	178512655.4

Начальник отдела
полное наименование должности

М.П.

подпись

/_____
инициалы, фамилия

ФИЛИАЛ ФЕДЕРАЛЬНОГО ГОСУДАРСТВЕННОГО БЮДЖЕТНОГО УЧРЕЖДЕНИЯ "ФЕДЕРАЛЬНАЯ КАДАСТРОВАЯ ПАЛАТА ФЕДЕРАЛЬНОЙ СЛУЖБЫ ГОСУДАРСТВЕННОЙ РЕГИСТРАЦИИ, КАДАСТРА И КАРТОГРАФИИ" ПО САМАРСКОЙ ОБЛАСТИ

(полное наименование органа регистрации прав)

Раздел 1

КАДАСТРОВЫЙ ПЛАН ТЕРРИТОРИИ

Лист № 28раздела 1

Всего листов раздела 1: 50

Всего разделов: 11

Всего листов: 1430

« 18 » июля 2021 г. № 63-00-102/21-969806

Номер кадастрового квартала: 63:01:0907003

Номер п/п	Кадастровый номер объекта недвижимости	Вид объекта недвижимости	Адрес	Площадь или основная характеристика	Категория земель	Виды разрешенного использования	Назначение (проектируемое назначение)	Кадастровая стоимость (руб)
1	2	3	4	5	6	7	8	9
136	63:01:0907003:625	Здание	Российская Федерация, Самарская область, г. Самара, р-н Советский, ул. Свободы, д. 3	площадь: 4187.0 кв.м	—	—	Многоквартирный дом	193615295.87
137	63:01:0907003:626	Здание	Российская Федерация, Самарская область, г. Самара, Советский район, ул. Физкультурная, д. 1/ул. 22 Партсъезда д. 5	площадь: 3224.0 кв.м	—	—	Многоквартирный дом	156302002.48
138	63:01:0907003:627	Здание	Самарская область, г. Самара, Советский район, 13-й проезд, гараж № 117	площадь: 22.0 кв.м	—	—	Нежилое здание	610373.54
139	63:01:0907003:628	Здание	Российская Федерация, Самарская область, г. Самара, Советский р-н, ул. Антонова-Овсеенко, д. 101	площадь: 3803.9 кв.м	—	—	Многоквартирный дом	176330032.53
140	63:01:0907003:629	Здание	Российская Федерация, Самарская область, г. Самара, Советский р-н, ул. Антонова-Овсеенко, д. 83	площадь: 6947.6 кв.м	—	—	Многоквартирный дом	154092487.82

Начальник отдела
полное наименование должности

М.П.

подпись

/
инициалы, фамилия

ФИЛИАЛ ФЕДЕРАЛЬНОГО ГОСУДАРСТВЕННОГО БЮДЖЕТНОГО УЧРЕЖДЕНИЯ "ФЕДЕРАЛЬНАЯ КАДАСТРОВАЯ ПАЛАТА ФЕДЕРАЛЬНОЙ СЛУЖБЫ ГОСУДАРСТВЕННОЙ РЕГИСТРАЦИИ, КАДАСТРА И КАРТОГРАФИИ" ПО САМАРСКОЙ ОБЛАСТИ

(полное наименование органа регистрации прав)

Раздел 1

КАДАСТРОВЫЙ ПЛАН ТЕРРИТОРИИ

Лист № 29раздела 1

Всего листов раздела 1: 50

Всего разделов: 11

Всего листов: 1430

« 18 » июля 2021 г. № 63-00-102/21-969806

Номер кадастрового квартала: 63:01:0907003

Номер п/п	Кадастровый номер объекта недвижимости	Вид объекта недвижимости	Адрес	Площадь или основная характеристика	Категория земель	Виды разрешенного использования	Назначение (проектируемое назначение)	Кадастровая стоимость (руб)
1	2	3	4	5	6	7	8	9
141	63:01:0907003:630	Здание	Российская Федерация, Самарская область, г. Самара, Советский район, ул. Антонова-Овсеенко, д. 89	площадь: 4193.4 кв.м	—	—	Многоквартирный дом	193911244.73
142	63:01:0907003:631	Здание	Российская Федерация, Самарская область, г. Самара, р-н Советский, ул. Антонова-Овсеенко, д. 95а	площадь: 1790.6 кв.м	—	—	Многоквартирный дом	82800943.11
143	63:01:0907003:632	Здание	Самарская область, г. Самара, Советский район, 13-й проезд, д. 117, кв. 1, погреб	площадь: 4.0 кв.м	—	—	Нежилое здание	98404.6
144	63:01:0907003:633	Здание	Российская Федерация, Самарская область, г. Самара, Советский район, ул. 22 Партсъезда, д. 44	площадь: 1.0 кв.м	—	—	Многоквартирный дом	47088.4
145	63:01:0907003:634	Здание	Самарская область, г. Самара, Советский р-н, ул. Антонова-Овсеенко, д. 85	площадь: 48.5 кв.м	—	—	Нежилое здание	560354.89

Начальник отдела
полное наименование должности

М.П.

подпись

/_____
инициалы, фамилия

ФИЛИАЛ ФЕДЕРАЛЬНОГО ГОСУДАРСТВЕННОГО БЮДЖЕТНОГО УЧРЕЖДЕНИЯ "ФЕДЕРАЛЬНАЯ КАДАСТРОВАЯ ПАЛАТА ФЕДЕРАЛЬНОЙ СЛУЖБЫ ГОСУДАРСТВЕННОЙ РЕГИСТРАЦИИ, КАДАСТРА И КАРТОГРАФИИ" ПО САМАРСКОЙ ОБЛАСТИ

(полное наименование органа регистрации прав)

Раздел 1

КАДАСТРОВЫЙ ПЛАН ТЕРРИТОРИИ

« 18 » июля 2021 г. № 63-00-102/21-969806

Номер кадастрового квартала: 63:01:0907003

Номер п/п	Кадастровый номер объекта недвижимости	Вид объекта недвижимости	Адрес	Площадь или основная характеристика	Категория земель	Виды разрешенного использования	Назначение (проектируемое назначение)	Кадастровая стоимость (руб)
1	2	3	4	5	6	7	8	9
146	63:01:0907003:635	Здание	Российская Федерация, Самарская область, г. Самара, р-н Советский, ул. Антонова-Овсеенко, д. 93а	площадь: 1796.4 кв.м	—	—	Многоквартирный дом	83069146.76
147	63:01:0907003:636	Здание	Российская Федерация, Самарская область, г. Самара, р-н Советский, ул. Антонова-Овсеенко, д. 97а	площадь: 1783.8 кв.м	—	—	Многоквартирный дом	82486497.44
148	63:01:0907003:637	Здание	Российская Федерация, Самарская область, г. Самара, Советский район, ул. 22 Партсъезда, д.22	площадь: 1795.8 кв.м	—	—	Многоквартирный дом	83041401.55
149	63:01:0907003:638	Здание	Российская Федерация, Самарская область, г Самара, р-н Советский, улица 22 Партсъезда, д.20а, квартал 584	площадь: 2611.1 кв.м	—	—	Многоквартирный дом	57912213.56
150	63:01:0907003:639	Здание	Российская Федерация, Самарская область, г. Самара, Советский район, ул. 22 Партсъезда, дом 30	площадь: 1788.2 кв.м	—	—	Многоквартирный дом	39660916.97

Начальник отдела

полное наименование должности

М.П.

подпись

/

инициалы, фамилия

ФИЛИАЛ ФЕДЕРАЛЬНОГО ГОСУДАРСТВЕННОГО БЮДЖЕТНОГО УЧРЕЖДЕНИЯ "ФЕДЕРАЛЬНАЯ КАДАСТРОВАЯ ПАЛАТА ФЕДЕРАЛЬНОЙ СЛУЖБЫ ГОСУДАРСТВЕННОЙ РЕГИСТРАЦИИ, КАДАСТРА И КАРТОГРАФИИ" ПО САМАРСКОЙ ОБЛАСТИ

(полное наименование органа регистрации прав)

Раздел 1

КАДАСТРОВЫЙ ПЛАН ТЕРРИТОРИИ

Лист № 31 раздела 1

Всего листов раздела 1: 50

Всего разделов: 11

Всего листов: 1430

« 18 » июля 2021 г. № 63-00-102/21-969806

Номер кадастрового квартала: 63:01:0907003

Номер п/п	Кадастровый номер объекта недвижимости	Вид объекта недвижимости	Адрес	Площадь или основная характеристика	Категория земель	Виды разрешенного использования	Назначение (проектируемое назначение)	Кадастровая стоимость (руб)
1	2	3	4	5	6	7	8	9
151	63:01:0907003:640	Здание	Российская Федерация, Самарская область, г. Самара, Советский район, ул. Антонова-Овсеенко, д. 87	площадь: 2875.4 кв.м	—	—	Многоквартирный дом	132964275.55
152	63:01:0907003:641	Здание	Российская Федерация, Самарская область, г. Самара, р-н Советский, ул. Антонова-Овсеенко, между домами № 93-95	площадь: 47.8 кв.м	—	—	Нежилое здание	1326175.24
153	63:01:0907003:642	Здание	Российская Федерация, Самарская область, г. Самара, Советский район, ул. 22 Партсъезда, д. 28	площадь: 2564.5 кв.м	—	—	Многоквартирный дом	120758201.8
154	63:01:0907003:643	Здание	Российская Федерация, Самарская область, г. Самара, Советский район, ул. 22 Партсъезда, д.24	площадь: 3293.8 кв.м	—	—	Многоквартирный дом	152311932.53
155	63:01:0907003:644	Здание	Российская Федерация, Самарская область, г. Самара, р-н Советский, ул. 22 Партсъезда, д. 38	площадь: 1777.1 кв.м	—	—	Многоквартирный дом	86155176.37

Начальник отдела

полное наименование должности

М.П.

подпись

/

инициалы, фамилия

ФИЛИАЛ ФЕДЕРАЛЬНОГО ГОСУДАРСТВЕННОГО БЮДЖЕТНОГО УЧРЕЖДЕНИЯ "ФЕДЕРАЛЬНАЯ КАДАСТРОВАЯ ПАЛАТА ФЕДЕРАЛЬНОЙ СЛУЖБЫ ГОСУДАРСТВЕННОЙ РЕГИСТРАЦИИ, КАДАСТРА И КАРТОГРАФИИ" ПО САМАРСКОЙ ОБЛАСТИ

(полное наименование органа регистрации прав)

Раздел 1

КАДАСТРОВЫЙ ПЛАН ТЕРРИТОРИИ

Лист № 32раздела 1

Всего листов раздела 1: 50

Всего разделов: 11

Всего листов: 1430

« 18 » июля 2021 г. № 63-00-102/21-969806

Номер кадастрового квартала: 63:01:0907003

Номер п/п	Кадастровый номер объекта недвижимости	Вид объекта недвижимости	Адрес	Площадь или основная характеристика	Категория земель	Виды разрешенного использования	Назначение (проектируемое назначение)	Кадастровая стоимость (руб)
1	2	3	4	5	6	7	8	9
156	63:01:0907003:645	Здание	Российская Федерация, Самарская область, г Самара, р-н Советский, ул 22 Партсъезда, д 36	площадь: 3468.6 кв.м	—	—	Многоквартирный дом	160395035.89
157	63:01:0907003:646	Здание	Российская Федерация, Самарская область, г. Самара, Советский район, ул. Антонова-Овсеенко, д.93	площадь: 3526.8 кв.м	—	—	Многоквартирный дом	163086320.87
158	63:01:0907003:647	Здание	Самарская область, г. Самара, Советский р-н, ул.Антонова-Овсеенко, квартал 584 между домами №93-95	площадь: 24.0 кв.м	—	—	Нежилое здание	616851.47
159	63:01:0913002:802	Здание	Самарская область, г. Самара, Советский район, ул. Свободы, д. 2	площадь: 6813.2 кв.м	—	—	Нежилое здание	59143657
160	63:01:0711001:966	Земельный участок	Местоположение установлено относительно ориентира, расположенного в границах участка. Почтовый адрес ориентира: Российская Федерация, Самарская область, г. Самара, Советский район, ул. XXII	50 +/-2	Земли населённых пунктов	Под установку временного павильона по реализации продуктов питания	—	535176

			Партсъезда, в районе жилого дома № 34					
--	--	--	---------------------------------------	--	--	--	--	--

Начальник отдела
полное наименование должности

М.П.

подпись

/
инициалы, фамилия

ФИЛИАЛ ФЕДЕРАЛЬНОГО ГОСУДАРСТВЕННОГО БЮДЖЕТНОГО УЧРЕЖДЕНИЯ "ФЕДЕРАЛЬНАЯ КАДАСТРОВАЯ ПАЛАТА ФЕДЕРАЛЬНОЙ СЛУЖБЫ ГОСУДАРСТВЕННОЙ РЕГИСТРАЦИИ, КАДАСТРА И КАРТОГРАФИИ" ПО САМАРСКОЙ ОБЛАСТИ

(полное наименование органа регистрации прав)

Раздел 1

КАДАСТРОВЫЙ ПЛАН ТЕРРИТОРИИ

Лист № 33раздела 1

Всего листов раздела 1: 50

Всего разделов: 11

Всего листов: 1430

« 18 » июля 2021 г. № 63-00-102/21-969806

Номер кадастрового квартала: 63:01:0907003

Номер п/п	Кадастровый номер объекта недвижимости	Вид объекта недвижимости	Адрес	Площадь или основная характеристика	Категория земель	Виды разрешенного использования	Назначение (проектируемое назначение)	Кадастровая стоимость (руб)
1	2	3	4	5	6	7	8	9
161	63:01:0907001:1463	Здание	Самарская область, г. Самара, Советский р-н, ул. Антонова-Овсеенко, д. 85	площадь: 15.1 кв.м	_____	_____	Нежилое здание	229416.68
162	63:01:0907001:1465	Здание	Российская Федерация, Самарская область, Советский р-н, г. Самара, ул. Антонова-Овсеенко, д. 85	площадь: 5955.6 кв.м	_____	_____	Нежилое здание	355960
163	63:01:0907001:1466	Здание	Российская Федерация, Самарская область, Советский р-н, г. Самара, ул. Антонова-Овсеенко, д. 85	площадь: 8154.4 кв.м	_____	_____	Нежилое здание	50525332
164	63:01:0907003:1515	Здание	Самарская область, г. Самара, Советский район ул. Георгия Ратнера, д. 25	площадь: 897.3 кв.м	_____	_____	Нежилое здание	5373511

165	63:01:0907003:1516	Здание	Самарская область, г Самара, ул 22 Партсъезда	площадь: 47.4 кв.м	—	—	Жилой дом	1080100.96
-----	------------------------------------	--------	-----------------------------------------------	--------------------	---	---	-----------	------------

Начальник отдела
полное наименование должности

М.П.

подпись

/
инициалы, фамилия

ФИЛИАЛ ФЕДЕРАЛЬНОГО ГОСУДАРСТВЕННОГО БЮДЖЕТНОГО УЧРЕЖДЕНИЯ "ФЕДЕРАЛЬНАЯ КАДАСТРОВАЯ ПАЛАТА ФЕДЕРАЛЬНОЙ СЛУЖБЫ ГОСУДАРСТВЕННОЙ РЕГИСТРАЦИИ, КАДАСТРА И КАРТОГРАФИИ" ПО САМАРСКОЙ ОБЛАСТИ

(полное наименование органа регистрации прав)

Раздел 1

КАДАСТРОВЫЙ ПЛАН ТЕРРИТОРИИ

Лист № 34раздела 1

Всего листов раздела 1: 50

Всего разделов: 11

Всего листов: 1430

« 18 » июля 2021 г. № 63-00-102/21-969806

Номер кадастрового квартала: 63:01:0907003

Номер п/п	Кадастровый номер объекта недвижимости	Вид объекта недвижимости	Адрес	Площадь или основная характеристика	Категория земель	Виды разрешенного использования	Назначение (проектируемое назначение)	Кадастровая стоимость (руб)
1	2	3	4	5	6	7	8	9
166	63:01:0907003:1517	Здание	Самарская область, г Самара, ул 22 Партсъезда	площадь: 996.6 кв.м	—	—	Нежилое здание	40753120.44
167	63:01:0907003:1518	Здание	Российская Федерация, Самарская область, г. Самара, р-н Советский, ул. Антонова-Овсеенко, д. 101	площадь: 3803.9 кв.м	—	—	Многоквартирный дом	175899981.84
168	63:01:0907003:1519	Здание	Самарская область, г Самара, ул 22 Партсъезда	площадь: 2628.0 кв.м	—	—	Многоквартирный дом	121524002.28
169	63:01:0907003:1520	Здание	Самарская область, г Самара, ул 22 Партсъезда	площадь: 1001.8 кв.м	—	—	Нежилое здание	41850138.66
170	63:01:0907003:1521	Здание	Самарская область, г Самара, ул Свободы	площадь: 5700.3 кв.м	—	—	Жилой дом	276354933.23

Начальник отдела
полное наименование должности

М.П.

подпись

/
инициалы, фамилия

ФИЛИАЛ ФЕДЕРАЛЬНОГО ГОСУДАРСТВЕННОГО БЮДЖЕТНОГО УЧРЕЖДЕНИЯ "ФЕДЕРАЛЬНАЯ КАДАСТРОВАЯ ПАЛАТА ФЕДЕРАЛЬНОЙ СЛУЖБЫ ГОСУДАРСТВЕННОЙ РЕГИСТРАЦИИ, КАДАСТРА И КАРТОГРАФИИ" ПО САМАРСКОЙ ОБЛАСТИ

(полное наименование органа регистрации прав)

Раздел 1

КАДАСТРОВЫЙ ПЛАН ТЕРРИТОРИИ

Лист № 35раздела 1

Всего листов раздела 1: 50

Всего разделов: 11

Всего листов: 1430

« 18 » июля 2021 г. № 63-00-102/21-969806

Номер кадастрового квартала: 63:01:0907003

Номер п/п	Кадастровый номер объекта недвижимости	Вид объекта недвижимости	Адрес	Площадь или основная характеристика	Категория земель	Виды разрешенного использования	Назначение (проектируемое назначение)	Кадастровая стоимость (руб)
1	2	3	4	5	6	7	8	9
171	63:01:0907003:1522	Здание	Самарская область, г Самара, Советский р-н, ул Свободы, д 26	площадь: 4024.7 кв.м	—	—	Нежилое здание	27678052
172	63:01:0907003:1523	Здание	Российская Федерация, Самарская область, г Самара, р-н Советский, улица Антонова-Овсеенко, д.83, 4 мкр Дыбенко . кв-ры 97 по 215	площадь: 8630.9 кв.м	—	—	Жилой дом	399110164.11
173	63:01:0907003:1524	Здание	Самарская область, г Самара, ул 22 Партсъезда	площадь: 23.2 кв.м	—	—	Нежилое здание	530459.83
174	63:01:0907003:1525	Здание	Самарская область, г Самара, ул 22 Партсъезда	площадь: 23.4 кв.м	—	—	Нежилое здание	535032.76
175	63:01:0907003:1526	Здание	Российская Федерация, Самарская область ,г. Самара , ул 22 Партсъезда, д 28а	площадь: 47.0 кв.м	—	—	Нежилое здание	856937.24

Начальник отдела
полное наименование должности

М.П.

подпись

/
инициалы, фамилия

ФИЛИАЛ ФЕДЕРАЛЬНОГО ГОСУДАРСТВЕННОГО БЮДЖЕТНОГО УЧРЕЖДЕНИЯ "ФЕДЕРАЛЬНАЯ КАДАСТРОВАЯ ПАЛАТА ФЕДЕРАЛЬНОЙ СЛУЖБЫ ГОСУДАРСТВЕННОЙ РЕГИСТРАЦИИ, КАДАСТРА И КАРТОГРАФИИ" ПО САМАРСКОЙ ОБЛАСТИ

(полное наименование органа регистрации прав)

Раздел 1

КАДАСТРОВЫЙ ПЛАН ТЕРРИТОРИИ

Лист № 36раздела 1

Всего листов раздела 1: 50

Всего разделов: 11

Всего листов: 1430

« 18 » июля 2021 г. № 63-00-102/21-969806

Номер кадастрового квартала: 63:01:0907003

Номер п/п	Кадастровый номер объекта недвижимости	Вид объекта недвижимости	Адрес	Площадь или основная характеристика	Категория земель	Виды разрешенного использования	Назначение (проектируемое назначение)	Кадастровая стоимость (руб)
1	2	3	4	5	6	7	8	9
176	63:01:0907003:1527	Здание	Российская Федерация, Самарская область, г. Самара, ул 22 Партсъезда, д 28а	площадь: 81.1 кв.м	_____	_____	Нежилое здание	526730.36
177	63:01:0907003:1528	Здание	Самарская область, г Самара, ул 22 Партсъезда	площадь: 22.6 кв.м	_____	_____	Нежилое здание	516741.04
178	63:01:0907003:1529	Здание	Самарская область, г Самара, ул 22 Партсъезда	площадь: 816.1 кв.м	_____	_____	Нежилое здание	9428981.98
179	63:01:0907003:1530	Здание	Российская Федерация, Самарская область, г. Самара, ул 22 Партсъезда, д 28а	площадь: 137.4 кв.м	_____	_____	Нежилое здание	3531474.64
180	63:01:0907003:1531	Здание	Самарская область, г Самара, ул 22 Партсъезда	площадь: 23.4 кв.м	_____	_____	Нежилое здание	754220.92

Начальник отдела
полное наименование должности

М.П.

подпись

/_____
инициалы, фамилия

ФИЛИАЛ ФЕДЕРАЛЬНОГО ГОСУДАРСТВЕННОГО БЮДЖЕТНОГО УЧРЕЖДЕНИЯ "ФЕДЕРАЛЬНАЯ КАДАСТРОВАЯ ПАЛАТА ФЕДЕРАЛЬНОЙ СЛУЖБЫ ГОСУДАРСТВЕННОЙ РЕГИСТРАЦИИ, КАДАСТРА И КАРТОГРАФИИ" ПО САМАРСКОЙ ОБЛАСТИ

(полное наименование органа регистрации прав)

КАДАСТРОВЫЙ ПЛАН ТЕРРИТОРИИ

Лист № 37раздела 1

Всего листов раздела 1: 50

Всего разделов: 11

Всего листов: 1430

« 18 » июля 2021 г. № 63-00-102/21-969806

Номер кадастрового квартала: 63:01:0907003

Номер п/п	Кадастровый номер объекта недвижимости	Вид объекта недвижимости	Адрес	Площадь или основная характеристика	Категория земель	Виды разрешенного использования	Назначение (проектируемое назначение)	Кадастровая стоимость (руб)
1	2	3	4	5	6	7	8	9
181	63:01:0907003:1532	Здание	Самарская область, г Самара, ул 22 Партсъезда	площадь: 22.6 кв.м	_____	_____	Нежилое здание	516741.04
182	63:01:0907003:1533	Здание	Российская Федерация, Самарская область, г. Самара, ул. Антонова-Овсеенко, литер Г ,Около дома №97а по ул. А-Овсеенко	площадь: 34.7 кв.м	_____	_____	Нежилое здание	891864.41
183	63:01:0907003:1534	Здание	Российская Федерация, Самарская область, г.Самара, Советский р-н, ул.Антонова-Овсеенко, между домами 93-95	площадь: 25.6 кв.м	_____	_____	Нежилое здание	27744.25
184	63:01:0907003:1535	Здание	Российская Федерация, Самарская область, г. Самара, г. Томашево, проезд 13, д. 103	площадь: 96.4 кв.м	_____	_____	Жилой дом	2196661.02
185	63:01:0907003:1536	Здание	Российская Федерация, Самарская область, г. Самара, г. Томашево, проезд 13, д. 125	площадь: 97.0 кв.м	_____	_____	Жилой дом	2204342.46

 Начальник отдела
 полное наименование должности

М.П.

подпись_____
инициалы, фамилия

ФИЛИАЛ ФЕДЕРАЛЬНОГО ГОСУДАРСТВЕННОГО БЮДЖЕТНОГО УЧРЕЖДЕНИЯ "ФЕДЕРАЛЬНАЯ КАДАСТРОВАЯ ПАЛАТА ФЕДЕРАЛЬНОЙ СЛУЖБЫ ГОСУДАРСТВЕННОЙ РЕГИСТРАЦИИ, КАДАСТРА И КАРТОГРАФИИ" ПО САМАРСКОЙ ОБЛАСТИ

(полное наименование органа регистрации прав)

КАДАСТРОВЫЙ ПЛАН ТЕРРИТОРИИ

Лист № 38раздела 1

Всего листов раздела 1: 50

Всего разделов: 11

Всего листов: 1430

« 18 » июля 2021 г. № 63-00-102/21-969806

Номер кадастрового квартала: 63:01:0907003

Номер п/п	Кадастровый номер объекта недвижимости	Вид объекта недвижимости	Адрес	Площадь или основная характеристика	Категория земель	Виды разрешенного использования	Назначение (проектируемое назначение)	Кадастровая стоимость (руб)
1	2	3	4	5	6	7	8	9
186	63:01:0907003:1537	Здание	Российская Федерация, Самарская область, г. Самара, г. Томашево, проезд 13, д. 123	площадь: 69.1 кв.м	—	—	Жилой дом	1570309.94
187	63:01:0000000:2280 (Граница участка многоконтурная. Количество контуров - 3)	Земельный участок	Местоположение установлено относительно ориентира, расположенного в границах участка. Почтовый адрес ориентира: Самарская область, г. Самара, Железнодорожный район, Советский район, ул. Дыбенко (в границах ул. Революционной и 1-го Безымянного переулка)	86556 +/-102.97	Земли населённых пунктов	занимаемого объектом дорожного хозяйства	—	107900709.6
188	63:01:0230003:2854	Здание	Российская Федерация, Самарская область, г. Самара, Советский р-н, ул. 22-го Партсъезда, д. 40а	площадь: 94.6 кв.м	—	—	Нежилое здание	3432620.45
189	63:01:0230003:2855	Здание	Российская Федерация, Самарская область, г. Самара, Советский р-н, п.Безымянка, ул. Двадцать второго Партсъезда, д.40а	площадь: 970.2 кв.м	—	—	Нежилое здание	3928484
190	63:01:0907003:3145	Сооружение	Самарская область, г. Самара, Советский район, ул. Георгия Ратнера, 23	площадь застройки: 18.2 кв.м	—	—	Нежилое	—

Начальник отдела
полное наименование должности

М.П.

подпись

/
инициалы, фамилия

ФИЛИАЛ ФЕДЕРАЛЬНОГО ГОСУДАРСТВЕННОГО БЮДЖЕТНОГО УЧРЕЖДЕНИЯ "ФЕДЕРАЛЬНАЯ КАДАСТРОВАЯ ПАЛАТА ФЕДЕРАЛЬНОЙ СЛУЖБЫ ГОСУДАРСТВЕННОЙ РЕГИСТРАЦИИ, КАДАСТРА И КАРТОГРАФИИ" ПО САМАРСКОЙ ОБЛАСТИ

(полное наименование органа регистрации прав)

Раздел 1

КАДАСТРОВЫЙ ПЛАН ТЕРРИТОРИИ

Лист № 39раздела 1

Всего листов раздела 1: 50

Всего разделов: 11

Всего листов: 1430

« 18 » июля 2021 г. № 63-00-102/21-969806

Номер кадастрового квартала: 63:01:0907003

Номер п/п	Кадастровый номер объекта недвижимости	Вид объекта недвижимости	Адрес	Площадь или основная характеристика	Категория земель	Виды разрешенного использования	Назначение (проектируемое назначение)	Кадастровая стоимость (руб)
1	2	3	4	5	6	7	8	9
191	63:01:0907003:3146	Сооружение	Российская Федерация, Самарская область, г. Самара, р-н Советский, ул. Двадцать второго Партсъезда, около д. 32	площадь застройки: 33.5 кв.м	—	—	Нежилое	—
192	63:01:0907003:3147	Сооружение	Российская Федерация, Самарская область, г. Самара, Советский район, ул. Антонова - Овсеенко, около д. 97а	площадь застройки: 29.6 кв.м	—	—	Нежилое	—
193	63:01:0907003:3148	Сооружение	Самарская область, г. Самара, Советский район, ул. Георгия Ратнера, 5	площадь: 13 кв.м, площадь застройки: 13 кв.м	—	—	Нежилое	—
194	63:01:0907003:3149	Сооружение	Самарская область, г. Самара, Советский район, ул. Двадцать второго Партсъезда, 32	площадь застройки: 26.3 кв.м	—	—	Нежилое	—
195	63:01:0907003:3151	Здание	Самарская область, г. Самара, Советский район, ул. Георгия Ратнера, д. 17а	площадь: 1533.0 кв.м	—	—	Нежилое здание	29467050.06

Начальник отдела
полное наименование должности

М.П.

подпись

/
инициалы, фамилия

ФИЛИАЛ ФЕДЕРАЛЬНОГО ГОСУДАРСТВЕННОГО БЮДЖЕТНОГО УЧРЕЖДЕНИЯ "ФЕДЕРАЛЬНАЯ КАДАСТРОВАЯ ПАЛАТА ФЕДЕРАЛЬНОЙ СЛУЖБЫ ГОСУДАРСТВЕННОЙ РЕГИСТРАЦИИ, КАДАСТРА И КАРТОГРАФИИ" ПО САМАРСКОЙ ОБЛАСТИ

(полное наименование органа регистрации прав)

Раздел 1

КАДАСТРОВЫЙ ПЛАН ТЕРРИТОРИИ

Лист № 40раздела 1

Всего листов раздела 1: 50

Всего разделов: 11

Всего листов: 1430

« 18 » июля 2021 г. № 63-00-102/21-969806

Номер кадастрового квартала: 63:01:0907003

Номер п/п	Кадастровый номер объекта недвижимости	Вид объекта недвижимости	Адрес	Площадь или основная характеристика	Категория земель	Виды разрешенного использования	Назначение (проектируемое назначение)	Кадастровая стоимость (руб)
1	2	3	4	5	6	7	8	9
196	63:01:0907003:3156	Здание	Самарская область, г. Самара, р-н Советский, ул. Свободы, д. 2	площадь: 323.7 кв.м	—	—	Нежилое здание	6222103.13
197	63:01:0907003:3157	Здание	Самарская область, г. Самара, р-н Советский, ул. Свободы, д. 2	площадь: 266.0 кв.м	—	—	Нежилое здание	5113004.12
198	63:01:0907003:3235	Сооружение	Самарская область, городской округ Самара, г. Самара, Советский район, 584 квартал, у домов 13, 15, 17, 19 по ул. Георгия Ратнера	протяженность: 241 м	—	—	Иное сооружение (газоснабжение)	—
199	63:01:0907003:3236	Сооружение	Самарская область, городской округ Самара, г. Самара, Советский район, 584 квартал, от места врезки в г/д диаметром 200 к дому 32а по ул. Двадцать Второго Партсъезда	протяженность: 97 м	—	—	Иное сооружение (газоснабжение)	—
200	63:01:0907003:3237	Сооружение	Самарская область, городской округ Самара, г. Самара, Советский район, 584 квартал, от места врезки в г/д диаметром	протяженность: 190 м	—	—	Иное сооружение (газоснабжение)	—

			200 к домам 36, 38 по ул. Двадцать Второго Партсъезда					
--	--	--	----------------------------------------------------------	--	--	--	--	--

Начальник отдела _____ /
полное наименование должности М.П. подпись инициалы, фамилия

ФИЛИАЛ ФЕДЕРАЛЬНОГО ГОСУДАРСТВЕННОГО БЮДЖЕТНОГО УЧРЕЖДЕНИЯ "ФЕДЕРАЛЬНАЯ КАДАСТРОВАЯ ПАЛАТА ФЕДЕРАЛЬНОЙ СЛУЖБЫ ГОСУДАРСТВЕННОЙ РЕГИСТРАЦИИ, КАДАСТРА И КАРТОГРАФИИ" ПО САМАРСКОЙ ОБЛАСТИ

(полное наименование органа регистрации прав)

Раздел 1

КАДАСТРОВЫЙ ПЛАН ТЕРРИТОРИИ

Лист № 41 раздела 1 | Всего листов раздела 1: 50 | Всего разделов: 11 | Всего листов: 1430

« 18 » июля 2021 г. № 63-00-102/21-969806

Номер кадастрового квартала: 63:01:0907003

Номер п/п	Кадастровый номер объекта недвижимости	Вид объекта недвижимости	Адрес	Площадь или основная характеристика	Категория земель	Виды разрешенного использования	Назначение (проектируемое назначение)	Кадастровая стоимость (руб)
1	2	3	4	5	6	7	8	9
201	63:01:0907003:3239	Сооружение	Самарская область, городской округ Самара, г. Самара, Советский район, 584 квартал, по фасаду домов 20, 20А, 22 по ул. Двадцать Второго Партсъезда.	протяженность: 62 м	—	—	Иное сооружение (газоснабжение)	—
202	63:01:0907003:3243	Сооружение	Самарская область, городской округ Самара, г. Самара, Советский район, 584 квартал, от ГК к домам 89, 87/47 по ул. Антонова-Овсеенко.	протяженность: 184 м	—	—	Иное сооружение (газоснабжение)	—
203	63:01:0907003:3245	Сооружение	Самарская область, городской округ Самара, г. Самара, Советский район, ул. Георгия Ратнера, у дома 9	протяженность: 76 м	—	—	Иное сооружение (газоснабжение)	—

204	63:01:0907003:3246	Сооружение	Самарская область, городской округ Самара, г.Самара, Советский район, 584 квартал, от места врезки в ГК по ул. Антонова-Овсеенко к домам 40, 42 по ул. Двадцать Второго Партсъезда; от дома 101 к домам 99, 97а по ул. Антонова-Овсеенко; от места врезки в газопровод Ду 200 мм к домам 91, 95, 97, 95а по ул. Антонова-Овсеенко от дома 93 по ул. Антонова-Овсеенко к домам 23, 21 по ул. Георгия Ратнера	протяженность: 696 м	—	—	Иное сооружение (газоснабжение)	—
205	63:01:0907003:3247	Сооружение	Самарская область, городской округ Самара, г.Самара, Советский район, квартал 584, ул. Георгия Ратнера, у домов 15, 17	протяженность: 168 м	—	—	Иное сооружение (газоснабжение)	—

Начальник отдела
полное наименование должности

М.П.

подпись

/_____
инициалы, фамилия

ФИЛИАЛ ФЕДЕРАЛЬНОГО ГОСУДАРСТВЕННОГО БЮДЖЕТНОГО УЧРЕЖДЕНИЯ "ФЕДЕРАЛЬНАЯ КАДАСТРОВАЯ ПАЛАТА ФЕДЕРАЛЬНОЙ СЛУЖБЫ ГОСУДАРСТВЕННОЙ РЕГИСТРАЦИИ, КАДАСТРА И КАРТОГРАФИИ" ПО САМАРСКОЙ ОБЛАСТИ

(полное наименование органа регистрации прав)

Раздел 1

КАДАСТРОВЫЙ ПЛАН ТЕРРИТОРИИ

Лист № 42раздела 1

Всего листов раздела 1: 50

Всего разделов: 11

Всего листов: 1430

« 18 » июля 2021 г. № 63-00-102/21-969806

Номер кадастрового квартала: 63:01:0907003

Номер п/п	Кадастровый номер объекта недвижимости	Вид объекта недвижимости	Адрес	Площадь или основная характеристика	Категория земель	Виды разрешенного использования	Назначение (проектируемое назначение)	Кадастровая стоимость (руб)
1	2	3	4	5	6	7	8	9

206	63:01:0907003:3248	Сооружение	Самарская область, городской округ Самара, г. Самара, Советский район, 584 квартал, от ГК по ул. Свободы к домам 20, 22, 24, 28, 30, 32 по ул. Двадцать второго Партсъезда.	протяженность: 643 м	_____	_____	Иное сооружение (газоснабжение)	_____
207	63:01:0907003:3250	Сооружение	Самарская область, городской округ Самара, г. Самара, Советский район, квартал 584, ул. Георгия Ратнера у дома 1	протяженность: 51 м	_____	_____	Иное сооружение (газоснабжение-газопровод подземный низкого давления Ду 250 мм)	_____
208	63:01:0907003:3251	Сооружение	Самарская область, городской округ Самара, г. Самара, Советский район, 584 квартал, от места врезки в газопровод диаметром 250 мм к домам 5, 7, 9, 11 по ул. Георгия Ратнера	протяженность: 303 м	_____	_____	Иное сооружение (газоснабжение-газопровод подземный низкого давления Ду 200 мм, Ду 100 мм; газопровод надземный низкого давления Ду 100 мм, Ду 50 мм)	_____
209	63:01:0907003:3252	Здание	Самарская область, г. Самара, Советский р-н, ул. Физкультурная, д.1- д.1а	площадь: 407.2 кв.м	_____	_____	Нежилое здание	7827125.1
210	63:01:0907003:3253	Здание	Самарская область, г. Самара, Советский р-н, ул. Физкультурная, д.1- д.1а	площадь: 99.0 кв.м	_____	_____	Нежилое здание	1902960.18

Начальник отдела
полное наименование должности

М.П.

подпись

инициалы, фамилия

ФИЛИАЛ ФЕДЕРАЛЬНОГО ГОСУДАРСТВЕННОГО БЮДЖЕТНОГО УЧРЕЖДЕНИЯ "ФЕДЕРАЛЬНАЯ КАДАСТРОВАЯ ПАЛАТА ФЕДЕРАЛЬНОЙ СЛУЖБЫ ГОСУДАРСТВЕННОЙ РЕГИСТРАЦИИ, КАДАСТРА И КАРТОГРАФИИ" ПО САМАРСКОЙ ОБЛАСТИ
(полное наименование органа регистрации прав)

КАДАСТРОВЫЙ ПЛАН ТЕРРИТОРИИ

Лист № 43раздела 1

Всего листов раздела 1: 50

Всего разделов: 11

Всего листов: 1430

« 18 » июля 2021 г. № 63-00-102/21-969806

Номер кадастрового квартала: 63:01:0907003

Номер п/п	Кадастровый номер объекта недвижимости	Вид объекта недвижимости	Адрес	Площадь или основная характеристика	Категория земель	Виды разрешенного использования	Назначение (проектируемое назначение)	Кадастровая стоимость (руб)
1	2	3	4	5	6	7	8	9
211	63:01:0907003:3254	Здание	Самарская область, г. Самара, Советский р-н, ул. Физкультурная, д.1-д.1а	площадь: 29.3 кв.м	_____	_____	Нежилое здание	563199.33
212	63:01:0907003:3255	Здание	Самарская область, г. Самара, Советский р-н, ул. Физкультурная, д.1-1а	площадь: 113.3 кв.м	_____	_____	Нежилое здание	2177832.21
213	63:01:0907003:3256	Здание	Самарская область, г. Самара, Советский р-н, ул. Физкультурная, д.1-1а	площадь: 49.7 кв.м	_____	_____	Нежилое здание	955324.45
214	63:01:0907003:3257	Здание	Самарская область, г. Самара, Советский р-н, ул. Физкультурная, д.1-1а	площадь: 190.1 кв.м	_____	_____	Нежилое здание	3654067.98
215	63:01:0907003:3258	Здание	Самарская область, г. Самара, Советский р-н, ул. Физкультурная, д.1-д.1а	площадь: 55.8 кв.м	_____	_____	Нежилое здание	1072577.56

Начальник отдела

_____ /
полное наименование должности

М.П.

_____ /
подпись_____ /
инициалы, фамилия

ФИЛИАЛ ФЕДЕРАЛЬНОГО ГОСУДАРСТВЕННОГО БЮДЖЕТНОГО УЧРЕЖДЕНИЯ "ФЕДЕРАЛЬНАЯ КАДАСТРОВАЯ ПАЛАТА ФЕДЕРАЛЬНОЙ СЛУЖБЫ ГОСУДАРСТВЕННОЙ РЕГИСТРАЦИИ, КАДАСТРА И КАРТОГРАФИИ" ПО САМАРСКОЙ ОБЛАСТИ

(полное наименование органа регистрации прав)

КАДАСТРОВЫЙ ПЛАН ТЕРРИТОРИИ

Лист № 44раздела 1

Всего листов раздела 1: 50

Всего разделов: 11

Всего листов: 1430

« 18 » июля 2021 г. № 63-00-102/21-969806

Номер кадастрового квартала: 63:01:0907003

Номер п/п	Кадастровый номер объекта недвижимости	Вид объекта недвижимости	Адрес	Площадь или основная характеристика	Категория земель	Виды разрешенного использования	Назначение (проектируемое назначение)	Кадастровая стоимость (руб)
1	2	3	4	5	6	7	8	9
216	63:01:0907003:3259	Здание	Самарская область, г. Самара, Советский р-н, ул. Физкультурная, д.1-д.1а	площадь: 183.8 кв.м	—	—	Нежилое здание	3532970.52
217	63:01:0907003:3260	Здание	Самарская область, г. Самара, Советский р-н, ул. Георгия Ратнера, д. 97	площадь: 22.7 кв.м	—	—	Жилой дом	1068906.68
218	63:01:0907003:3261	Здание	г. Самара, Советский р-н, ул. 22 партсъезда, д.40а	площадь: 968.2 кв.м	—	—	Нежилое здание	18610566.12
219	63:01:0907003:3262	Сооружение	Самарская область, г. Самара, Советский р-н, Тринадцатый проезд, около д. 4	протяженность: 7934 м, протяженность: 2572 м, площадь: 326 кв.м	—	—	Нежилое	—
220	63:01:0907003:3263	Здание	Самарская область, г. Самара, Советский р-н, Тринадцатый проезд, д.109	площадь: 43.0 кв.м	—	—	Жилой дом	2024801.2

Начальник отдела

полное наименование должности

М.П.

подпись

/

инициалы, фамилия

ФИЛИАЛ ФЕДЕРАЛЬНОГО ГОСУДАРСТВЕННОГО БЮДЖЕТНОГО УЧРЕЖДЕНИЯ "ФЕДЕРАЛЬНАЯ КАДАСТРОВАЯ ПАЛАТА ФЕДЕРАЛЬНОЙ СЛУЖБЫ ГОСУДАРСТВЕННОЙ РЕГИСТРАЦИИ, КАДАСТРА И КАРТОГРАФИИ" ПО САМАРСКОЙ ОБЛАСТИ

(полное наименование органа регистрации прав)

КАДАСТРОВЫЙ ПЛАН ТЕРРИТОРИИ

Лист № 45раздела 1

Всего листов раздела 1: 50

Всего разделов: 11

Всего листов: 1430

« 18 » июля 2021 г. № 63-00-102/21-969806

Номер кадастрового квартала: 63:01:0907003

Номер п/п	Кадастровый номер объекта недвижимости	Вид объекта недвижимости	Адрес	Площадь или основная характеристика	Категория земель	Виды разрешенного использования	Назначение (проектируемое назначение)	Кадастровая стоимость (руб)
1	2	3	4	5	6	7	8	9
221	63:01:0907003:3264	Здание	Самарская область, г. Самара, Советский р-н, Тринадцатый проезд, д.103	площадь: 54.0 кв.м	—	—	Жилой дом	2542773.6
222	63:01:0907003:3265	Здание	Самарская область, г. Самара, Советский р-н, Тринадцатый проезд, д.125	площадь: 74.7 кв.м	—	—	Жилой дом	3517503.48
223	63:01:0907003:3266	Здание	Самарская область, г. Самара, Советский р-н, п. Томашево, Тринадцатый проезд, д.141	площадь: 79.2 кв.м	—	—	Жилой дом	3729401.28
224	63:01:0907003:3267	Здание	Самарская область, г. Самара, Советский р-н, ул. Антонова-Овсеенко, гараж б/н, около дома № 97	площадь: 34.7 кв.м	—	—	Нежилое здание	666997.15
225	63:01:0907003:3268	Здание	Самарская область, г. Самара, Советский р-н, Тринадцатый проезд, д.73	площадь: 85.5 кв.м	—	—	Жилой дом	4026058.2

Начальник отдела

полное наименование должности

М.П.

подпись

/

инициалы, фамилия

ФИЛИАЛ ФЕДЕРАЛЬНОГО ГОСУДАРСТВЕННОГО БЮДЖЕТНОГО УЧРЕЖДЕНИЯ "ФЕДЕРАЛЬНАЯ КАДАСТРОВАЯ ПАЛАТА ФЕДЕРАЛЬНОЙ СЛУЖБЫ ГОСУДАРСТВЕННОЙ РЕГИСТРАЦИИ, КАДАСТРА И КАРТОГРАФИИ" ПО САМАРСКОЙ ОБЛАСТИ

(полное наименование органа регистрации прав)

КАДАСТРОВЫЙ ПЛАН ТЕРРИТОРИИ

Лист № 46раздела 1

Всего листов раздела 1: 50

Всего разделов: 11

Всего листов: 1430

« 18 » июля 2021 г. № 63-00-102/21-969806

Номер кадастрового квартала: 63:01:0907003

Номер п/п	Кадастровый номер объекта недвижимости	Вид объекта недвижимости	Адрес	Площадь или основная характеристика	Категория земель	Виды разрешенного использования	Назначение (проектируемое назначение)	Кадастровая стоимость (руб)
1	2	3	4	5	6	7	8	9
226	63:01:0907003:3269	Здание	Российская Федерация, Самарская область, г. Самара, Советский р-н, ул. Георгия Ратнера, д.81	площадь: 76.6 кв.м	—	—	Жилой дом	3606971.44
227	63:01:0907003:3270	Здание	Самарская область, г. Самара, Советский р-н, ул. 22 партсъезда, квартал 584, в районе дома №26	площадь: 55.6 кв.м	—	—	Нежилое здание	1068733.19
228	63:01:0907003:3271	Здание	Самарская область, г. Самара, Советский р-н, п. Томашево, Тринадцатый проезд, д.79	площадь: 40.8 кв.м	—	—	Нежилое здание	784250.26
229	63:01:0907003:3779	Здание	Самарская область, г. Самара, Советский р-н, ул. Свободы, д. 2А, д.2Б, д.2В в квартале 584	площадь: 41.1 кв.м	—	—	Нежилое здание	790016.8
230	63:01:0907003:3780	Здание	Самарская область, г. Самара, Советский р-н, ул. Свободы, д. 2А, д.2Б, д.2В в квартале 584	площадь: 147.7 кв.м	—	—	Нежилое здание	2839062.81

Начальник отдела

полное наименование должности

М.П.

подпись

/

инициалы, фамилия

ФИЛИАЛ ФЕДЕРАЛЬНОГО ГОСУДАРСТВЕННОГО БЮДЖЕТНОГО УЧРЕЖДЕНИЯ "ФЕДЕРАЛЬНАЯ КАДАСТРОВАЯ ПАЛАТА ФЕДЕРАЛЬНОЙ СЛУЖБЫ ГОСУДАРСТВЕННОЙ РЕГИСТРАЦИИ, КАДАСТРА И КАРТОГРАФИИ" ПО САМАРСКОЙ ОБЛАСТИ

(полное наименование органа регистрации прав)

КАДАСТРОВЫЙ ПЛАН ТЕРРИТОРИИ

Лист № 47раздела 1

Всего листов раздела 1: 50

Всего разделов: 11

Всего листов: 1430

« 18 » июля 2021 г. № 63-00-102/21-969806

Номер кадастрового квартала: 63:01:0907003

Номер п/п	Кадастровый номер объекта недвижимости	Вид объекта недвижимости	Адрес	Площадь или основная характеристика	Категория земель	Виды разрешенного использования	Назначение (проектируемое назначение)	Кадастровая стоимость (руб)
1	2	3	4	5	6	7	8	9
231	63:01:0907003:3781	Сооружение	Самарская область, городской округ Самара, г.Самара, Советский район, от ул.Свободы до дома № 9 по ул.Георгия Ратнера	протяженность: 143 м	_____	_____	Иное сооружение (газоснабжение - газопровод подземный низкого давления Ду 250 мм)	_____
232	63:01:0907003:3801	Здание	Самарская область, г. Самара, Советский р-н, ул. 22 партсъезда, д.28 А, гараж № 1.	площадь: 22.6 кв.м	_____	_____	Нежилое здание	434413.13
233	63:01:0907003:3813	Земельный участок	Местоположение установлено относительно ориентира, расположенного в границах участка. Почтовый адрес ориентира: Самарская область, г. Самара, Советский район, улица Двадцать второго Партсъезда, напротив дома № 34	42 +/-2	Земли населённых пунктов	Под размещение временного объекта	_____	449547.84
234	63:01:0907003:3819	Земельный участок	Самарская область, г. Самара, Советский район, ул. Двадцать второго Партсъезда, 40а	5023 +/-25	Земли населённых пунктов	Занимаемый нежилыми зданиями и прилегающей территорией	_____	53763780.96
235	63:01:0907003:3836	Сооружение	Российская Федерация, Самарская область, г.Самара, Советский район, ул. Антонова-	протяженность: 20 м	_____	_____	иное сооружение (объект	_____

			Овсеенко от ул. Запорожской до ул. Георгия Ратнера				инженерной инфраструктуры)	
--	--	--	----------------------------------------------------	--	--	--	----------------------------	--

Начальник отдела
полное наименование должности

М.П.

подпись

/
инициалы, фамилия

ФИЛИАЛ ФЕДЕРАЛЬНОГО ГОСУДАРСТВЕННОГО БЮДЖЕТНОГО УЧРЕЖДЕНИЯ "ФЕДЕРАЛЬНАЯ КАДАСТРОВАЯ ПАЛАТА ФЕДЕРАЛЬНОЙ СЛУЖБЫ ГОСУДАРСТВЕННОЙ РЕГИСТРАЦИИ, КАДАСТРА И КАРТОГРАФИИ" ПО САМАРСКОЙ ОБЛАСТИ

(полное наименование органа регистрации прав)

Раздел 1

КАДАСТРОВЫЙ ПЛАН ТЕРРИТОРИИ

Лист № 48раздела 1

Всего листов раздела 1: 50

Всего разделов: 11

Всего листов: 1430

« 18 » июля 2021 г. № 63-00-102/21-969806

Номер кадастрового квартала: 63:01:0907003

Номер п/п	Кадастровый номер объекта недвижимости	Вид объекта недвижимости	Адрес	Площадь или основная характеристика	Категория земель	Виды разрешенного использования	Назначение (проектируемое назначение)	Кадастровая стоимость (руб)
1	2	3	4	5	6	7	8	9
236	63:01:0907003:3837	Сооружение	Российская Федерация, Самарская область, г. Самара, Советский район, ул. Антонова-Овсеенко, 101	протяженность: 77 м	_____	_____	иное сооружение (объект инженерной инфраструктуры)	_____
237	63:01:0907003:3845	Здание	Самарская область, г. Самара, Советский район, ул. Антонова-Овсеенко, между домами 93а-95, гараж б/н	площадь: 20.3 кв.м	_____	_____	Нежилое здание	390202.95
238	63:01:0000000:23037 (Граница участка многоконтурная. Количество контуров - 3)	Земельный участок	Местоположение установлено относительно ориентира, расположенного в границах участка. Почтовый адрес ориентира: Самарская область, г. Самара,	31507 +/-62	Земли населённых пунктов	занимаемый объектом дорожного хозяйства - улица Запорожская	_____	39276626.2

			Советский район, улица Запорожская					
239	63:01:0000000:24088	Сооружение	Самарская область, г. Самара, Промышленный, Октябрьский, Советский районы, улица Двадцать второго Партсъезда	протяженность: 7328 м	—	—	Объект дорожного хозяйства - улица Двадцать второго Партсъезда	—
240	63:01:0000000:27421	Сооружение	Самарская обл., г. Самара, Советский р-н, ул. Свободы, от ул. Георгия Ратнера до ул. Двадцать второго Партсъезда	протяженность: 519 м	—	—	Иное сооружение (коллектор дождевой канализации)	—

Начальник отдела
полное наименование должности

М.П.

подпись

/_____
инициалы, фамилия

ФИЛИАЛ ФЕДЕРАЛЬНОГО ГОСУДАРСТВЕННОГО БЮДЖЕТНОГО УЧРЕЖДЕНИЯ "ФЕДЕРАЛЬНАЯ КАДАСТРОВАЯ ПАЛАТА ФЕДЕРАЛЬНОЙ СЛУЖБЫ ГОСУДАРСТВЕННОЙ РЕГИСТРАЦИИ, КАДАСТРА И КАРТОГРАФИИ" ПО САМАРСКОЙ ОБЛАСТИ

(полное наименование органа регистрации прав)

Раздел 1

КАДАСТРОВЫЙ ПЛАН ТЕРРИТОРИИ

Лист № 49раздела 1

Всего листов раздела 1: 50

Всего разделов: 11

Всего листов: 1430

« 18 » июля 2021 г. № 63-00-102/21-969806

Номер кадастрового квартала: 63:01:0907003

Номер п/п	Кадастровый номер объекта недвижимости	Вид объекта недвижимости	Адрес	Площадь или основная характеристика	Категория земель	Виды разрешенного использования	Назначение (проектируемое назначение)	Кадастровая стоимость (руб)
1	2	3	4	5	6	7	8	9
241	63:01:0000000:27495	Сооружение	Самарская обл., г. Самара, Советский р-н, ул. Антонова-Овсеенко, от ул. Карбышева до	протяженность: 2511 м	—	—	Иное сооружение (коллектор	—

			ул. Двадцать второго Партсъезда				дождевой канализации)	
242	63:01:0000000:29495	Сооружение	Самарская область, г. Самара, Советский район, ул. Георгия Ратнера	протяженность: 642 м	_____	_____	7.4. сооружения дорожного транспорта	_____
243	63:01:0000000:31820	Сооружение	Самарская область, г. Самара, Советский район	протяженность: 130153 м	_____	_____	Сооружения коммунального хозяйства	_____
244	63:01:0000000:32094	Сооружение	Самарская область, г. Самара, Куйбышевский район, Октябрьский район, Промышленный район, Самарский район, Ленинский район, Железнодорожный район, Советский район, Красноглинский район, Кировский район	протяженность: 134878 м	_____	_____	10) Сооружения коммунального хозяйства	_____
245	63:01:0000000:32838	Сооружение	Самарская область, г. Самара, Советский район, по ул. Дыбенко, от ул. Ивана Булкина, до ул. Георгия Ратнера.	протяженность: 2467 м	_____	_____	иное сооружение (объект инженерной инфраструктуры)	_____

Начальник отдела
полное наименование должности

М.П.

подпись

/
инициалы, фамилия

ФИЛИАЛ ФЕДЕРАЛЬНОГО ГОСУДАРСТВЕННОГО БЮДЖЕТНОГО УЧРЕЖДЕНИЯ "ФЕДЕРАЛЬНАЯ КАДАСТРОВАЯ ПАЛАТА ФЕДЕРАЛЬНОЙ СЛУЖБЫ ГОСУДАРСТВЕННОЙ РЕГИСТРАЦИИ, КАДАСТРА И КАРТОГРАФИИ" ПО САМАРСКОЙ ОБЛАСТИ

(полное наименование органа регистрации прав)

Раздел 1

КАДАСТРОВЫЙ ПЛАН ТЕРРИТОРИИ

Лист № 50раздела 1

Всего листов раздела 1: 50

Всего разделов: 11

Всего листов: 1430

« 18 » июля 2021 г. № 63-00-102/21-969806

Номер кадастрового квартала: 63:01:0907003

Номер п/п	Кадастровый номер объекта недвижимости	Вид объекта недвижимости	Адрес	Площадь или основная характеристика	Категория земель	Виды разрешенного использования	Назначение (проектируемое назначение)	Кадастровая стоимость (руб)
1	2	3	4	5	6	7	8	9
246	63:01:0000000:33034	Земельный участок	Местоположение установлено относительно ориентира, расположенного в границах участка. Почтовый адрес ориентира: Самарская область, г. Самара, Промышленный, Кировский районы, ул. Свободы	199059 +/-156	Земли населённых пунктов	занимаемый объектом дорожного хозяйства - улица Свободы	_____	248146949.4

Начальник отдела
полное наименование должности

М.П.

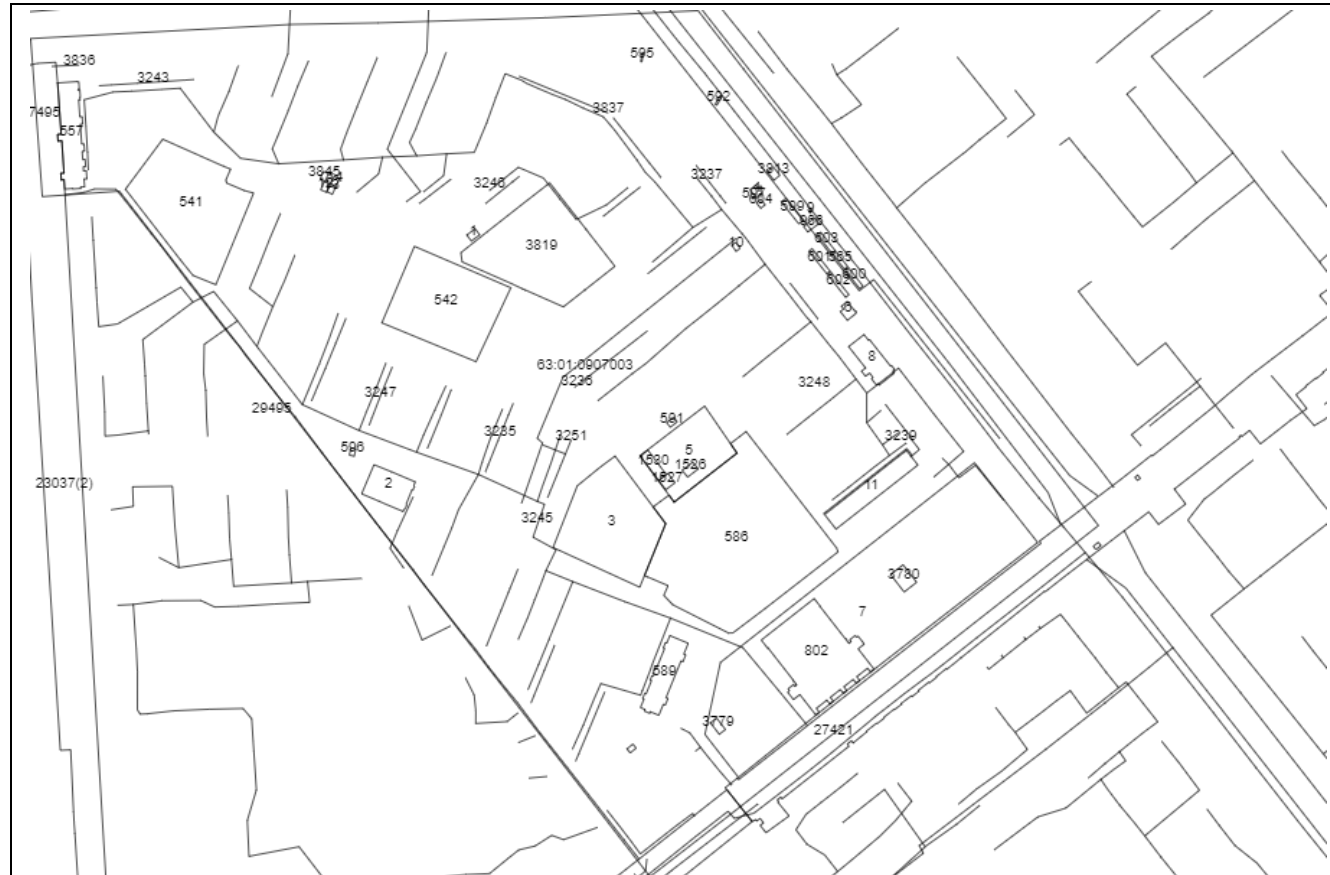
подпись

/
инициалы, фамилия

КАДАСТРОВЫЙ ПЛАН ТЕРРИТОРИИ

Лист № 1	раздела 2	Всего листов раздела 2: 1	Всего разделов: 11	Всего листов: 1430
« 18 » июля 2021 г. № 63-00-102/21-969806				
Номер кадастрового квартала: 63:01:0907003				

План (чертеж, схема) объектов недвижимости, расположенных в кадастровом квартале



Масштаб:

Начальник отдела
полное наименование должности

М.П.

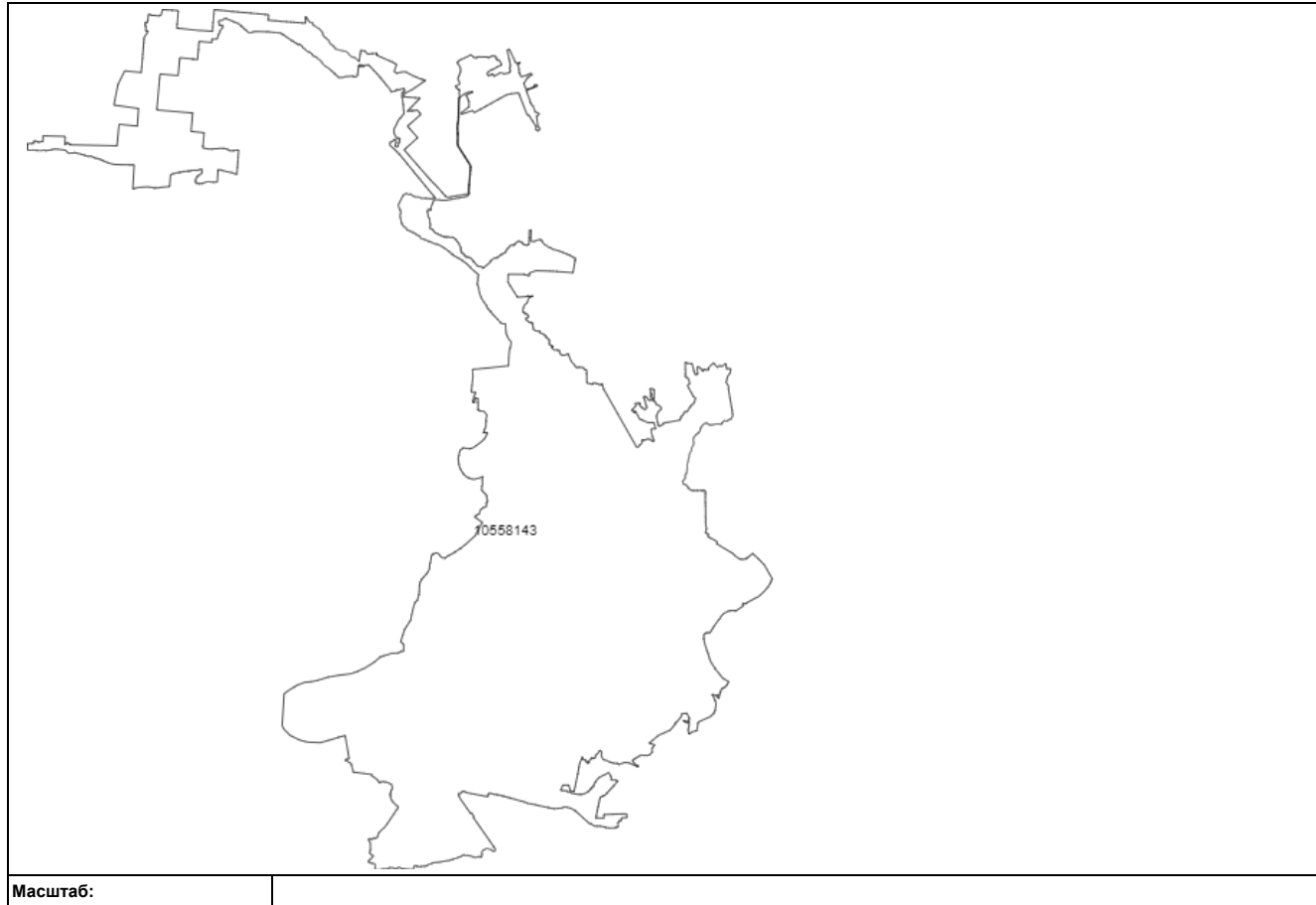
подпись

инициалы, фамилия

КАДАСТРОВЫЙ ПЛАН ТЕРРИТОРИИ

Лист № 1	раздела 3	Всего листов раздела 3: 1	Всего разделов: 11	Всего листов: 1430
« 18 » июля 2021 г. № 63-00-102/21-969806				
Номер кадастрового квартала: 63:01:0907003				

План (чертеж, схема) границ между субъектами Российской Федерации, границ муниципальных образований, границ населенных пунктов, расположенных в кадастровом квартале



Масштаб:

Начальник отдела
полное наименование должности

М.П.

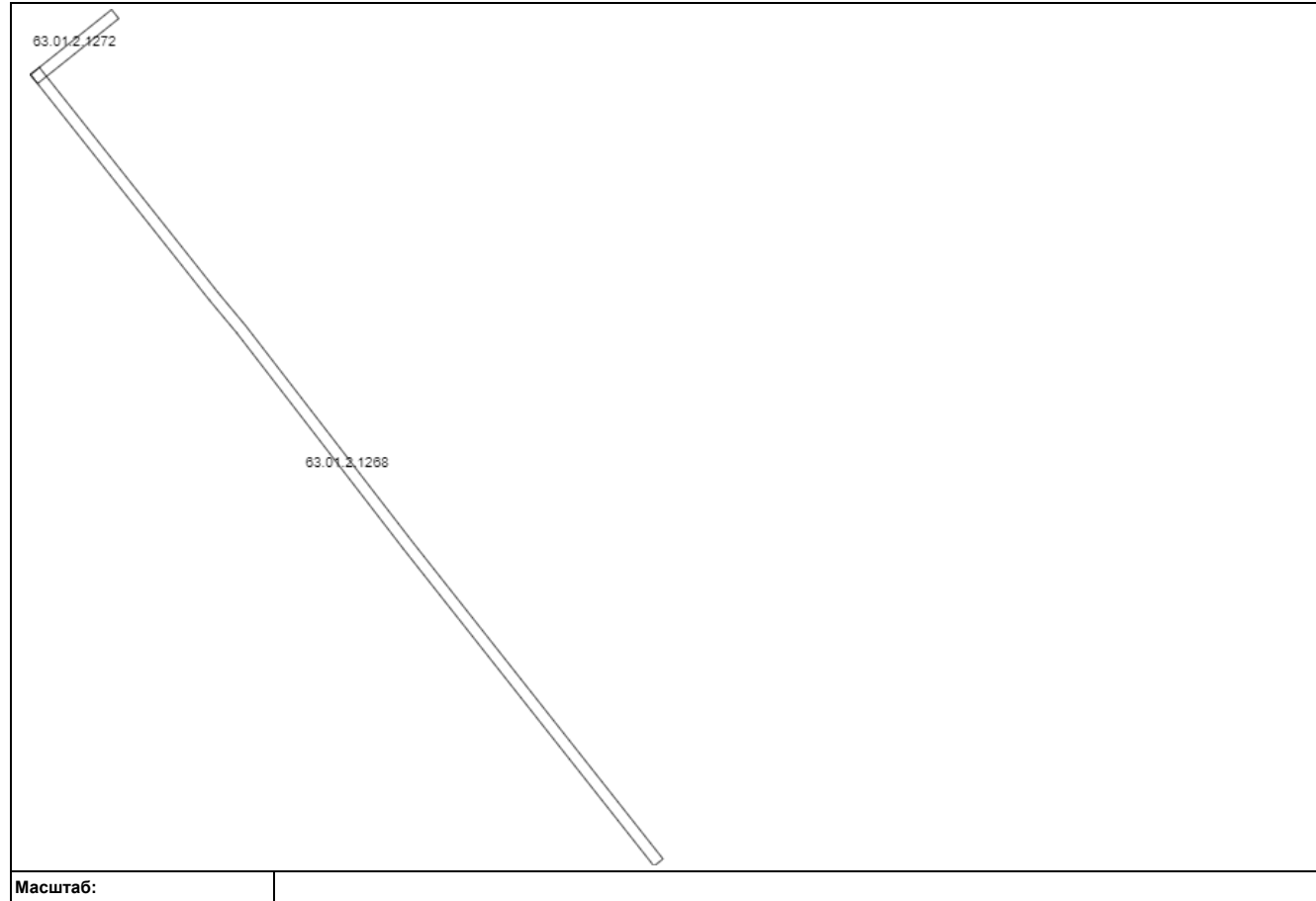
подпись

/
инициалы, фамилия

КАДАСТРОВЫЙ ПЛАН ТЕРРИТОРИИ

Лист № 1	раздела 4	Всего листов раздела 4: 1	Всего разделов: 11	Всего листов: 1430
« 18 » июля 2021 г. № 63-00-102/21-969806				
Номер кадастрового квартала: 63:01:0907003				

План (чертеж, схема) зон с особыми условиями использования территорий, расположенных в кадастровом квартале



Начальник отдела
полное наименование должности

М.П.

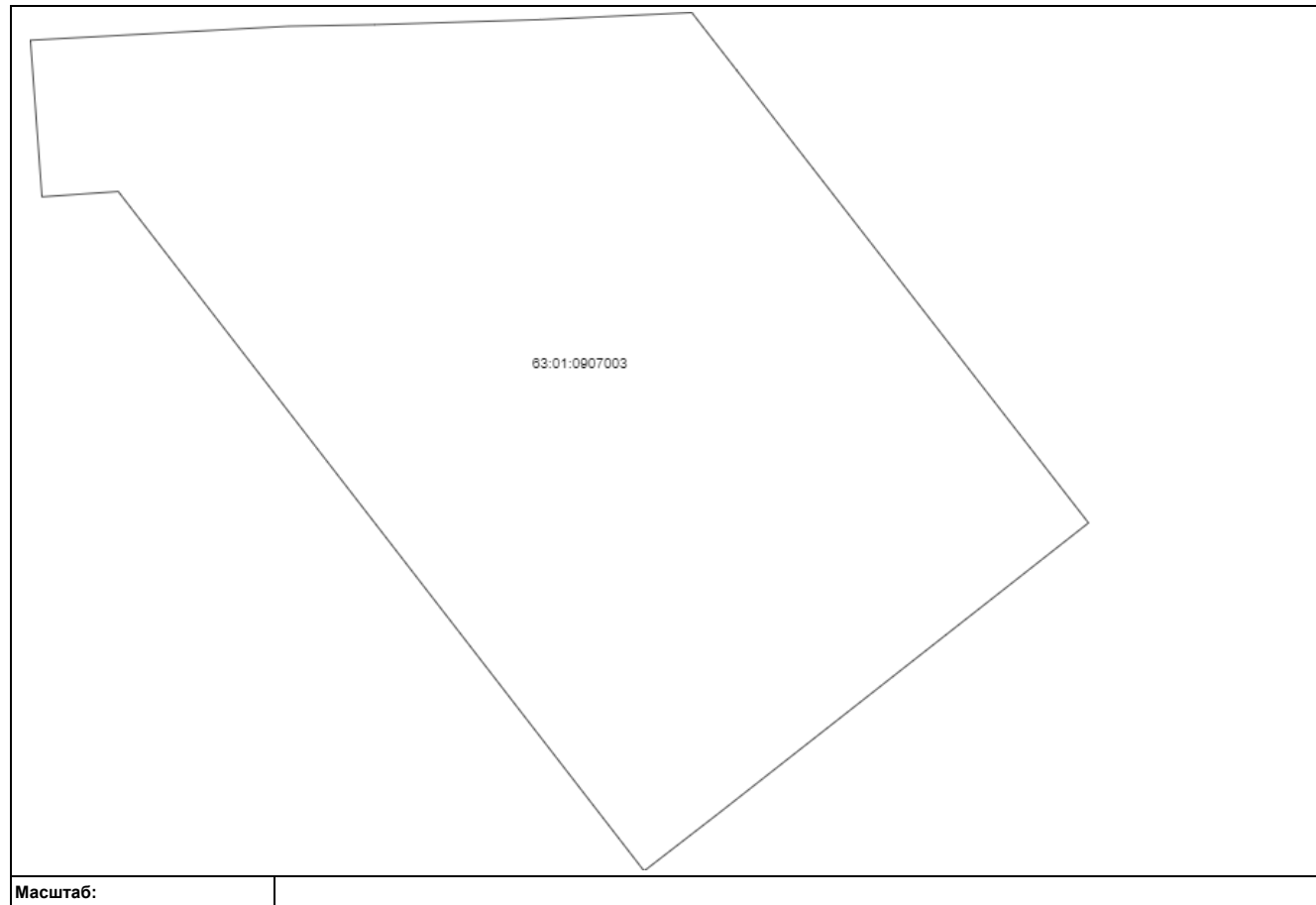
подпись

/
инициалы, фамилия

КАДАСТРОВЫЙ ПЛАН ТЕРРИТОРИИ

Лист № 1	раздела 6	Всего листов раздела 6: 1	Всего разделов: 11	Всего листов: 1430
« 18 » июля 2021 г. № 63-00-102/21-969806				
Номер кадастрового квартала: 63:01:0907003				

План (чертеж, схема) территорий объектов культурного наследия, территорий опережающего социально-экономического развития, зон территориального развития в Российской Федерации, игорных зон, лесничеств, лесопарков, особо охраняемых природных территорий, особых экономических зон, охотничьих угодий, земельных участков, подлежащих образованию в соответствии с утвержденным проектом межевания территории, береговых линий (границы водного объекта), единиц кадастрового деления, расположенных в кадастровом квартале



Начальник отдела
полное наименование должности

М.П.

подпись

/
инициалы, фамилия

КАДАСТРОВЫЙ ПЛАН ТЕРРИТОРИИ

Лист № 1	раздела 7	Всего листов раздела 7: 1	Всего разделов: 11	Всего листов: 1430
« 18 » июля 2021 г. № 63-00-102/21-969806				
Номер кадастрового квартала: 63:01:0907003				

Общая информация о зонах с особыми условиями использования территорий, территориальных зонах, территориях объектов культурного наследия, территориях опережающего социально-экономического развития, зонах территориального развития в Российской Федерации, об игорных зонах, о лесничествах, лесопарках, об особо охраняемых природных территориях, особых экономических зонах, охотничьих угодьях, о земельных участках, подлежащих образованию в соответствии с утвержденным проектом межевания территории, о береговых линиях (границе водного объекта), единицах кадастрового деления

Номер п/п	Реестровый (учетный, условный) номер	Дата присвоения	Индивидуальное обозначение зоны или территории, тип и наименование водного объекта, наименование единицы кадастрового деления
1	2	3	4
1	63:01:0907003	—	граница кадастрового квартала
2	63.01.2.1272	—	граница зоны с особыми условиями использования территории Охранная зона существующей газораспределительной сети: «Газопровод среднего давления по ул. Вольской через ул. 22 Партсъезда»
3	63.01.2.1268	—	граница зоны с особыми условиями использования территории Охранная зона существующей газораспределительной сети: «Газопровод среднего давления по ул. 22 Партсъезда от ул. Свободы до ул. Вольской»

Начальник отдела

полное наименование должности

М.П.

подпись

инициалы, фамилия

КАДАСТРОВЫЙ ПЛАН ТЕРРИТОРИИ

Лист № 1	раздела 7	Всего листов раздела 7: 1	Всего разделов: 11	Всего листов: 1430
« 18 » июля 2021 г. № 63-00-102/21-969806				
Номер кадастрового квартала: 63:01:0907003				

Общая информация о зонах с особыми условиями использования территорий, территориальных зонах, территориях объектов культурного наследия, территориях опережающего социально-экономического развития, зонах территориального развития в Российской Федерации, об игорных зонах, о лесничествах, лесопарках, об особо охраняемых природных территориях, особых экономических зонах, охотничьих угодьях, о земельных участках, подлежащих образованию в соответствии с утвержденным проектом межевания территории, о береговых линиях (границе водного объекта), единицах кадастрового деления

Номер п/п	Реестровый (учетный, условный) номер	Дата присвоения	Индивидуальное обозначение зоны или территории, тип и наименование водного объекта, наименование единицы кадастрового деления
1	2	3	4
1	63:01:0907003	—	граница кадастрового квартала
2	63.01.2.1272	—	граница зоны с особыми условиями использования территории Охранная зона существующей газораспределительной сети: «Газопровод среднего давления по ул. Вольской через ул. 22 Партсъезда»
3	63.01.2.1268	—	граница зоны с особыми условиями использования территории Охранная зона существующей газораспределительной сети: «Газопровод среднего давления по ул. 22 Партсъезда от ул. Свободы до ул. Вольской»

Начальник отдела

полное наименование должности

М.П.

подпись

инициалы, фамилия

КАДАСТРОВЫЙ ПЛАН ТЕРРИТОРИИ

Лист № 1раздела 8

Всего листов раздела 8: 121

Всего разделов: 11

Всего листов: 1430

« 18 » июля 2021 г. № 63-00-102/21-969806

Номер кадастрового квартала: 63:01:0907003

Описание местоположения границ земельных участков

Сведения о характерных точках границ земельных участков:

Кадастровый номер земельного участка	Номера точек	Координаты		Описание закрепления на местности	Средняя квадратическая погрешность определения координат характерных точек границ земельного участка, м
		X	Y		
1	2	3	4	5	6
63:01:0907003:1	1	389465.28	1379717.03	_____	0.10
63:01:0907003:1	2	389469.58	1379713.77	_____	0.10
63:01:0907003:1	3	389474.05	1379719.67	_____	0.10
63:01:0907003:1	4	389469.75	1379722.93	_____	0.10
63:01:0907003:1	1	389465.28	1379717.03	_____	0.10
63:01:0907003:2	1	389301.09	1379660.08	_____	0.30
63:01:0907003:2	2	389306.14	1379647.62	_____	0.10
63:01:0907003:2	3	389285.41	1379638.81	_____	0.10
63:01:0907003:2	4	389280.23	1379651	_____	0.30
63:01:0907003:2	5	389277.83	1379656.48	_____	0.30
63:01:0907003:2	6	389272.87	1379668.32	_____	0.10
63:01:0907003:2	7	389274.16	1379668.87	_____	0.10
63:01:0907003:2	8	389274.97	1379669.94	_____	0.10
63:01:0907003:2	9	389277.27	1379670.91	_____	0.10

63:01:0907003:2	10	389278.49	1379670.71	_____	0.10
-----------------	----	-----------	------------	-------	------

Начальник отдела
полное наименование должности

М.П.

подпись

/_____
инициалы, фамилия

Раздел 8

КАДАСТРОВЫЙ ПЛАН ТЕРРИТОРИИ

Лист № 2раздела 8

Всего листов раздела 8: 121

Всего разделов: 11

Всего листов: 1430

« 18 » июля 2021 г. № 63-00-102/21-969806

Номер кадастрового квартала: 63:01:0907003

Сведения о характерных точках границ земельных участков:

Кадастровый номер земельного участка	Номера точек	Координаты		Описание закрепления на местности	Средняя квадратическая погрешность определения координат характерных точек границ земельного участка, м
		X	Y		
1	2	3	4	5	6
63:01:0907003:2	11	389287.90	1379674.53	_____	0.10
63:01:0907003:2	12	389288.36	1379675.49	_____	0.10
63:01:0907003:2	13	389290.45	1379676.35	_____	0.30
63:01:0907003:2	14	389291.59	1379676.06	_____	0.10
63:01:0907003:2	15	389293.90	1379677.02	_____	0.10
63:01:0907003:2	1	389301.09	1379660.08	_____	0.30
63:01:0907003:3	1	389291.10	1379792.50	_____	0.30
63:01:0907003:3	2	389247.20	1379775.24	_____	0.30
63:01:0907003:3	3	389218.96	1379837.01	_____	0.30
63:01:0907003:3	4	389264.20	1379855.52	_____	0.30
63:01:0907003:3	5	389312.24	1379819.44	_____	0.30

63:01:0907003:3	6	389304.80	1379809.34	_____	0.30
63:01:0907003:3	1	389291.10	1379792.50	_____	0.30
63:01:0907003:4	1	389501.42	1379922.80	_____	0.10
63:01:0907003:4	2	389499.36	1379924.51	_____	0.10

Начальник отдела
полное наименование должности

М.П.

подпись

/
инициалы, фамилия

Раздел 8

КАДАСТРОВЫЙ ПЛАН ТЕРРИТОРИИ

Лист № 3 раздела 8

Всего листов раздела 8: 121

Всего разделов: 11

Всего листов: 1430

« 18 » июля 2021 г. № 63-00-102/21-969806

Номер кадастрового квартала: 63:01:0907003

Сведения о характерных точках границ земельных участков:

Кадастровый номер земельного участка	Номера точек	Координаты		Описание закрепления на местности	Средняя квадратическая погрешность определения координат характерных точек границ земельного участка, м
		X	Y		
1	2	3	4	5	6
63:01:0907003:4	3	389495.95	1379920.39	_____	0.10
63:01:0907003:4	4	389501.74	1379915.58	_____	0.10
63:01:0907003:4	5	389505.16	1379919.70	_____	0.10
63:01:0907003:4	6	389503.09	1379921.41	_____	0.10
63:01:0907003:4	7	389504.56	1379923.18	_____	0.10
63:01:0907003:4	8	389502.89	1379924.57	_____	0.10
63:01:0907003:4	1	389501.42	1379922.80	_____	0.10
63:01:0907003:5	1	389312.46	1379837.16	_____	_____

63:01:0907003:5	2	389347.83	1379883.31	_____	_____
63:01:0907003:5	3	389314.37	1379906.36	_____	_____
63:01:0907003:5	4	389279.53	1379861.54	_____	_____
63:01:0907003:5	1	389312.46	1379837.16	_____	_____
63:01:0907003:6	1	389415.95	1379990.62	Временный межевой знак	0.10
63:01:0907003:6	2	389414.78	1379991.57	Временный межевой знак	0.10
63:01:0907003:6	3	389414.15	1379990.78	Временный межевой знак	0.10

Начальник отдела
полное наименование должности

М.П.

подпись

инициалы, фамилия

Раздел 8

КАДАСТРОВЫЙ ПЛАН ТЕРРИТОРИИ

Лист № 4раздела 8

Всего листов раздела 8: 121

Всего разделов: 11

Всего листов: 1430

« 18 » июля 2021 г. № 63-00-102/21-969806

Номер кадастрового квартала: 63:01:0907003

Сведения о характерных точках границ земельных участков:

Кадастровый номер земельного участка	Номера точек	Координаты		Описание закрепления на местности	Средняя квадратическая погрешность определения координат характерных точек границ земельного участка, м
		X	Y		
1	2	3	4	5	6
63:01:0907003:6	4	389413.77	1379991.10	Временный межевой знак	0.10
63:01:0907003:6	5	389408.88	1379985.04	Временный межевой знак	0.10
63:01:0907003:6	6	389415.11	1379980.02	Временный межевой знак	0.10
63:01:0907003:6	7	389417	1379982.36	Временный межевой знак	0.10
63:01:0907003:6	8	389418.94	1379980.79	Временный межевой знак	0.10

63:01:0907003:6	9	389422.25	1379984.90	Временный межевой знак	0.10
63:01:0907003:6	10	389415.63	1379990.23	Временный межевой знак	0.10
63:01:0907003:6	1	389415.95	1379990.62	Временный межевой знак	0.10
63:01:0907003:7	1	389250.75	1380120.69	_____	_____
63:01:0907003:7	2	389143.76	1379982.54	_____	_____
63:01:0907003:7	3	389083.62	1379907.37	_____	_____
63:01:0907003:7	4	389114.22	1379883.49	_____	_____
63:01:0907003:7	5	389165.40	1379894.55	_____	_____
63:01:0907003:7	6	389307.53	1380075.67	_____	_____
63:01:0907003:7	1	389250.75	1380120.69	_____	_____

Начальник отдела
полное наименование должности

М.П.

подпись

/
инициалы, фамилия

Раздел 8

КАДАСТРОВЫЙ ПЛАН ТЕРРИТОРИИ

Лист № 5раздела 8

Всего листов раздела 8: 121

Всего разделов: 11

Всего листов: 1430

« 18 » июля 2021 г. № 63-00-102/21-969806

Номер кадастрового квартала: 63:01:0907003

Сведения о характерных точках границ земельных участков:

Кадастровый номер земельного участка	Номера точек	Координаты		Описание закрепления на местности	Средняя квадратическая погрешность определения координат характерных точек границ земельного участка, м
		X	Y		
1	2	3	4	5	6
63:01:0907003:8	1	389398.73	1379996.89	_____	_____
63:01:0907003:8	2	389390.18	1379985.92	_____	_____

63:01:0907003:8	3	389374.99	1379997.99	_____	_____
63:01:0907003:8	4	389372.69	1379995.09	_____	_____
63:01:0907003:8	5	389369.09	1379997.96	_____	_____
63:01:0907003:8	6	389371.39	1380000.85	_____	_____
63:01:0907003:8	7	389368.26	1380003.34	_____	_____
63:01:0907003:8	8	389367.32	1380002.17	_____	_____
63:01:0907003:8	9	389362.89	1380005.68	_____	_____
63:01:0907003:8	10	389363.83	1380006.86	_____	_____
63:01:0907003:8	11	389362.77	1380007.69	_____	_____
63:01:0907003:8	12	389371.42	1380018.58	_____	_____
63:01:0907003:8	13	389372.79	1380017.49	_____	_____
63:01:0907003:8	14	389373.82	1380018.78	_____	_____
63:01:0907003:8	15	389376.72	1380016.48	_____	_____

Начальник отдела
полное наименование должности

М.П.

подпись

/
инициалы, фамилия

Раздел 8

КАДАСТРОВЫЙ ПЛАН ТЕРРИТОРИИ

Лист № 6 раздела 8

Всего листов раздела 8: 121

Всего разделов: 11

Всего листов: 1430

« 18 » июля 2021 г. № 63-00-102/21-969806

Номер кадастрового квартала: 63:01:0907003

Сведения о характерных точках границ земельных участков:

Кадастровый номер земельного участка	Номера точек	Координаты		Описание закрепления на местности	Средняя квадратическая погрешность определения координат характерных точек границ земельного участка, м
		X	Y		

1	2	3	4	5	6
63:01:0907003:8	16	389376.22	1380015.86	_____	_____
63:01:0907003:8	17	389395.25	1380000.74	_____	_____
63:01:0907003:8	18	389394.72	1380000.08	_____	_____
63:01:0907003:8	19	389398.83	1379996.81	_____	_____
63:01:0907003:8	1	389398.73	1379996.89	_____	_____
63:01:0907003:9	1	389486.40	1379957.48	_____	_____
63:01:0907003:9	2	389487.33	1379958.67	_____	_____
63:01:0907003:9	3	389487.39	1379959.39	_____	_____
63:01:0907003:9	4	389486.83	1379959.79	_____	_____
63:01:0907003:9	5	389486.15	1379959.56	_____	_____
63:01:0907003:9	6	389485.22	1379958.42	_____	_____
63:01:0907003:9	1	389486.40	1379957.48	_____	_____
63:01:0907003:10	1	389462.29	1379902.57	_____	0.30
63:01:0907003:10	2	389464.21	1379905.19	_____	0.30
63:01:0907003:10	3	389464.05	1379905.73	_____	0.30

Начальник отдела
полное наименование должности

М.П.

подпись

/
инициалы, фамилия

Раздел 8

КАДАСТРОВЫЙ ПЛАН ТЕРРИТОРИИ

Лист № 7раздела 8

Всего листов раздела 8: 121

Всего разделов: 11

Всего листов: 1430

« 18 » июля 2021 г. № 63-00-102/21-969806

Номер кадастрового квартала: 63:01:0907003

Сведения о характерных точках границ земельных участков:

Кадастровый номер земельного участка	Номера точек	Координаты		Описание закрепления на местности	Средняя квадратическая погрешность определения координат характерных точек границ земельного участка, м
		X	Y		
1	2	3	4	5	6
63:01:0907003:10	4	389460.47	1379908.37	_____	0.30
63:01:0907003:10	5	389459.90	1379908.36	_____	0.30
63:01:0907003:10	6	389457.98	1379905.73	_____	0.30
63:01:0907003:10	1	389462.29	1379902.57	_____	0.30
63:01:0907003:11	1	389305.92	1380035.28	_____	0.30
63:01:0907003:11	2	389260.28	1379976.91	_____	0.30
63:01:0907003:11	3	389271.39	1379968.22	_____	0.30
63:01:0907003:11	4	389317.65	1380027.38	_____	0.30
63:01:0907003:11	5	389313.63	1380030.52	_____	0.30
63:01:0907003:11	6	389312.23	1380030.35	_____	0.30
63:01:0907003:11	1	389305.92	1380035.28	_____	0.30
63:01:0907003:12	1	389501.76	1379609.61	_____	0.30
63:01:0907003:12	2	389507.68	1379612.10	_____	0.30
63:01:0907003:12	3	389505.95	1379616.21	_____	0.30
63:01:0907003:12	4	389500.03	1379613.74	_____	0.30

Начальник отдела
полное наименование должности

М.П.

подпись

/
инициалы, фамилия

Раздел 8

КАДАСТРОВЫЙ ПЛАН ТЕРРИТОРИИ

« 18 » июля 2021 г. № 63-00-102/21-969806

Номер кадастрового квартала: 63:01:0907003

Сведения о характерных точках границ земельных участков:

Кадастровый номер земельного участка	Номера точек	Координаты		Описание закрепления на местности	Средняя квадратическая погрешность определения координат характерных точек границ земельного участка, м
		X	Y		
1	2	3	4	5	6
63:01:0907003:12	1	389501.76	1379609.61	_____	0.30
63:01:0907003:13	1	389504.05	1379620.46	_____	0.30
63:01:0907003:13	2	389505.99	1379616.70	_____	0.30
63:01:0907003:13	3	389500.49	1379614.06	_____	0.30
63:01:0907003:13	4	389498.56	1379617.89	_____	0.30
63:01:0907003:13	1	389504.05	1379620.46	_____	0.30
63:01:0907003:14	1	389511.20	1379619.15	_____	0.30
63:01:0907003:14	2	389509.52	1379622.94	_____	0.30
63:01:0907003:14	3	389504.05	1379620.46	_____	0.30
63:01:0907003:14	4	389505.99	1379616.70	_____	0.30
63:01:0907003:14	1	389511.20	1379619.15	_____	0.30
63:01:0907003:541	1	389434.24	1379534.88	Временный межевой знак	0.10
63:01:0907003:541	2	389440.83	1379518.59	Временный межевой знак	0.10
63:01:0907003:541	3	389452.10	1379509.45	Временный межевой знак	0.10
63:01:0907003:541	4	389502.20	1379470.43	Временный межевой знак	0.10

Начальник отдела
полное наименование должности

М.П.

подпись

/_____
инициалы, фамилия

КАДАСТРОВЫЙ ПЛАН ТЕРРИТОРИИ

Лист № 9 раздела 8

Всего листов раздела 8: 121

Всего разделов: 11

Всего листов: 1430

« 18 » июля 2021 г. № 63-00-102/21-969806

Номер кадастрового квартала: 63:01:0907003

Сведения о характерных точках границ земельных участков:

Кадастровый номер земельного участка	Номера точек	Координаты		Описание закрепления на местности	Средняя квадратическая погрешность определения координат характерных точек границ земельного участка, м
		X	Y		
1	2	3	4	5	6
63:01:0907003:541	5	389537.79	1379497.02	Временный межевой знак	0.10
63:01:0907003:541	6	389518.58	1379540.23	Временный межевой знак	0.10
63:01:0907003:541	7	389516.50	1379545.38	Временный межевой знак	0.10
63:01:0907003:541	8	389508.52	1379541.93	Временный межевой знак	0.10
63:01:0907003:541	9	389506.54	1379542.72	Временный межевой знак	0.10
63:01:0907003:541	10	389501.24	1379555.20	Временный межевой знак	0.10
63:01:0907003:541	11	389499.47	1379561.80	Временный межевой знак	0.10
63:01:0907003:541	1	389434.24	1379534.88	Временный межевой знак	0.10
63:01:0907003:542	1	389461.55	1379676.41	_____	0.10
63:01:0907003:542	2	389407.09	1379653.21	_____	0.10
63:01:0907003:542	3	389379.47	1379720.34	_____	0.10
63:01:0907003:542	4	389432.06	1379745.15	_____	0.10
63:01:0907003:542	1	389461.55	1379676.41	_____	0.10
63:01:0907003:557	1	389508.95	1379426.67	_____	0.30
63:01:0907003:557	2	389502.31	1379427.12	_____	0.30

Начальник отдела
полное наименование должности

М.П.

подпись

инициалы, фамилия

КАДАСТРОВЫЙ ПЛАН ТЕРРИТОРИИ

Лист № 10раздела 8 | Всего листов раздела 8: 121 | Всего разделов: 11 | Всего листов: 1430

« 18 » июля 2021 г. № 63-00-102/21-969806

Номер кадастрового квартала: 63:01:0907003

Сведения о характерных точках границ земельных участков:

Кадастровый номер земельного участка	Номера точек	Координаты		Описание закрепления на местности	Средняя квадратическая погрешность определения координат характерных точек границ земельного участка, м
		X	Y		
1	2	3	4	5	6
63:01:0907003:557	3	389502.71	1379432.90	_____	0.30
63:01:0907003:557	4	389502.37	1379432.91	_____	0.30
63:01:0907003:557	5	389502.75	1379438.59	_____	0.30
63:01:0907003:557	6	389503.73	1379438.51	_____	0.30
63:01:0907003:557	7	389503.92	1379441.33	_____	0.30
63:01:0907003:557	8	389509.46	1379440.95	_____	0.30
63:01:0907003:557	9	389509.59	1379442.95	_____	0.30
63:01:0907003:557	10	389515.43	1379442.54	_____	0.30
63:01:0907003:557	11	389515.29	1379440.54	_____	0.30
63:01:0907003:557	12	389518.14	1379440.35	_____	0.30
63:01:0907003:557	13	389518.26	1379442.05	_____	0.30
63:01:0907003:557	14	389523.43	1379441.69	_____	0.30
63:01:0907003:557	15	389523.31	1379440	_____	0.30
63:01:0907003:557	16	389529.16	1379439.60	_____	0.30
63:01:0907003:557	17	389529.29	1379441.29	_____	0.30

Начальник отдела
полное наименование должности

М.П.

подпись

/
инициалы, фамилия

Раздел 8

КАДАСТРОВЫЙ ПЛАН ТЕРРИТОРИИ

Лист № 11 раздела 8

Всего листов раздела 8: 121

Всего разделов: 11

Всего листов: 1430

« 18 » июля 2021 г. № 63-00-102/21-969806

Номер кадастрового квартала: 63:01:0907003

Сведения о характерных точках границ земельных участков:

Кадастровый номер земельного участка	Номера точек	Координаты		Описание закрепления на местности	Средняя квадратическая погрешность определения координат характерных точек границ земельного участка, м
		X	Y		
1	2	3	4	5	6
63:01:0907003:557	18	389534.40	1379440.94	_____	0.30
63:01:0907003:557	19	389534.29	1379439.24	_____	0.30
63:01:0907003:557	20	389548.48	1379438.26	_____	0.30
63:01:0907003:557	21	389548.61	1379439.96	_____	0.30
63:01:0907003:557	22	389553.83	1379439.61	_____	0.30
63:01:0907003:557	23	389553.71	1379437.92	_____	0.30
63:01:0907003:557	24	389565.74	1379437.09	_____	0.30
63:01:0907003:557	25	389565.81	1379438.09	_____	0.30
63:01:0907003:557	26	389567.84	1379437.96	_____	0.30
63:01:0907003:557	27	389567.87	1379438.28	_____	0.30
63:01:0907003:557	28	389572.68	1379437.94	_____	0.30
63:01:0907003:557	29	389572.58	1379436.62	_____	0.30
63:01:0907003:557	30	389573.30	1379436.56	_____	0.30

63:01:0907003:557	31	389573.38	1379437.55	_____	0.30
63:01:0907003:557	32	389578.56	1379437.21	_____	0.30

_____ /
Начальник отдела /
полное наименование должности / **М.П.** / **подпись** / **инициалы, фамилия**

Раздел 8

КАДАСТРОВЫЙ ПЛАН ТЕРРИТОРИИ

Лист № 12раздела 8	Всего листов раздела 8: 121	Всего разделов: 11	Всего листов: 1430
--------------------	-----------------------------	--------------------	--------------------

« 18 » июля 2021 г. № 63-00-102/21-969806

Номер кадастрового квартала: 63:01:0907003

Сведения о характерных точках границ земельных участков:

Кадастровый номер земельного участка	Номера точек	Координаты		Описание закрепления на местности	Средняя квадратическая погрешность определения координат характерных точек границ земельного участка, м
		X	Y		
1	2	3	4	5	6
63:01:0907003:557	33	389578.49	1379436.19	_____	0.30
63:01:0907003:557	34	389578.81	1379436.16	_____	0.30
63:01:0907003:557	35	389577.84	1379422.11	_____	0.30
63:01:0907003:557	36	389541.39	1379424.62	_____	0.30
63:01:0907003:557	37	389541.22	1379422.06	_____	0.30
63:01:0907003:557	38	389536.42	1379422.38	_____	0.30
63:01:0907003:557	39	389536.62	1379425.08	_____	0.30
63:01:0907003:557	40	389513.69	1379426.65	_____	0.30
63:01:0907003:557	41	389513.54	1379424.38	_____	0.30
63:01:0907003:557	42	389508.81	1379424.71	_____	0.30

63:01:0907003:557	1	389508.95	1379426.67	_____	0.30
63:01:0913002:565	1	389455.76	1379974.67	_____	0.10
63:01:0913002:565	2	389445.27	1379982.90	_____	0.10
63:01:0913002:565	3	389447.12	1379985.26	_____	0.10
63:01:0913002:565	4	389457.61	1379977.02	_____	0.10

Начальник отдела
полное наименование должности

М.П.

подпись

/
инициалы, фамилия

Раздел 8

КАДАСТРОВЫЙ ПЛАН ТЕРРИТОРИИ

Лист № 13раздела 8

Всего листов раздела 8: 121

Всего разделов: 11

Всего листов: 1430

« 18 » июля 2021 г. № 63-00-102/21-969806

Номер кадастрового квартала: 63:01:0907003

Сведения о характерных точках границ земельных участков:

Кадастровый номер земельного участка	Номера точек	Координаты		Описание закрепления на местности	Средняя квадратическая погрешность определения координат характерных точек границ земельного участка, м
		X	Y		
1	2	3	4	5	6
63:01:0913002:565	1	389455.76	1379974.67	_____	0.10
63:01:0907003:586	1	389276.14	1379846.56	Долговременный межевой знак	0.10
63:01:0907003:586	2	389284.46	1379857.88	Долговременный межевой знак	0.10
63:01:0907003:586	3	389279.53	1379861.54	Долговременный межевой знак	0.10
63:01:0907003:586	4	389314.37	1379906.36	Долговременный межевой знак	0.10
63:01:0907003:586	5	389321.14	1379901.70	Долговременный межевой знак	0.10
63:01:0907003:586	6	389329.71	1379912.85	Долговременный межевой знак	0.10

63:01:0907003:586	7	389260.49	1379966.77	Долговременный межевой знак	0.10
63:01:0907003:586	8	389246.94	1379977.27	Долговременный межевой знак	0.10
63:01:0907003:586	9	389244.15	1379978.43	Долговременный межевой знак	0.10
63:01:0907003:586	10	389203.75	1379926.36	Долговременный межевой знак	0.10
63:01:0907003:586	11	389186.42	1379903.41	Долговременный межевой знак	0.10
63:01:0907003:586	12	389186.32	1379900.38	Долговременный межевой знак	0.10
63:01:0907003:586	13	389206.40	1379860.65	Долговременный межевой знак	0.10
63:01:0907003:586	14	389213.11	1379854.18	Долговременный межевой знак	0.10

Начальник отдела
полное наименование должности

М.П.

подпись

/
инициалы, фамилия

Раздел 8

КАДАСТРОВЫЙ ПЛАН ТЕРРИТОРИИ

Лист № 14 раздела 8

Всего листов раздела 8: 121

Всего разделов: 11

Всего листов: 1430

« 18 » июля 2021 г. № 63-00-102/21-969806

Номер кадастрового квартала: 63:01:0907003

Сведения о характерных точках границ земельных участков:

Кадастровый номер земельного участка	Номера точек	Координаты		Описание закрепления на местности	Средняя квадратическая погрешность определения координат характерных точек границ земельного участка, м
		X	Y		
1	2	3	4	5	6
63:01:0907003:586	15	389220.06	1379857.18	Долговременный межевой знак	0.10
63:01:0907003:586	16	389226.26	1379842.70	Долговременный межевой знак	0.10
63:01:0907003:586	17	389227.16	1379840.37	Долговременный межевой знак	0.10
63:01:0907003:586	18	389264.20	1379855.52	Долговременный межевой знак	0.10

63:01:0907003:586	1	389276.14	1379846.56	Долговременный межевой знак	0.10
63:01:0907003:589	1	389129.22	1379844.10	_____	0.30
63:01:0907003:589	2	389130.34	1379844.56	_____	0.30
63:01:0907003:589	3	389127.78	1379850.64	_____	0.30
63:01:0907003:589	4	389135.64	1379853.85	_____	0.30
63:01:0907003:589	5	389135.09	1379855.23	_____	0.30
63:01:0907003:589	6	389139.77	1379857.15	_____	0.30
63:01:0907003:589	7	389140.33	1379855.76	_____	0.30
63:01:0907003:589	8	389166.55	1379866.48	_____	0.30
63:01:0907003:589	9	389165.97	1379867.86	_____	0.30
63:01:0907003:589	10	389170.74	1379869.82	_____	0.30

Начальник отдела
полное наименование должности

М.П.

подпись

/
инициалы, фамилия

Раздел 8

КАДАСТРОВЫЙ ПЛАН ТЕРРИТОРИИ

Лист № 15 раздела 8

Всего листов раздела 8: 121

Всего разделов: 11

Всего листов: 1430

« 18 » июля 2021 г. № 63-00-102/21-969806

Номер кадастрового квартала: 63:01:0907003

Сведения о характерных точках границ земельных участков:

Кадастровый номер земельного участка	Номера точек	Координаты		Описание закрепления на местности	Средняя квадратическая погрешность определения координат характерных точек границ земельного участка, м
		X	Y		
1	2	3	4	5	6
63:01:0907003:589	11	389171.31	1379868.43	_____	0.30

63:01:0907003:589	12	389179.04	1379871.59	_____	0.30
63:01:0907003:589	13	389184.52	1379858.49	_____	0.30
63:01:0907003:589	14	389179.22	1379856.34	_____	0.30
63:01:0907003:589	15	389179.61	1379855.41	_____	0.30
63:01:0907003:589	16	389175.72	1379853.83	_____	0.30
63:01:0907003:589	17	389175.35	1379854.76	_____	0.30
63:01:0907003:589	18	389161.02	1379848.88	_____	0.30
63:01:0907003:589	19	389161.39	1379847.99	_____	0.30
63:01:0907003:589	20	389157.77	1379846.46	_____	0.30
63:01:0907003:589	21	389157.38	1379847.41	_____	0.30
63:01:0907003:589	22	389155.66	1379846.70	_____	0.30
63:01:0907003:589	23	389156.05	1379845.78	_____	0.30
63:01:0907003:589	24	389152.90	1379844.48	_____	0.30
63:01:0907003:589	25	389152.51	1379845.42	_____	0.30

Начальник отдела
полное наименование должности

М.П.

подпись

/
инициалы, фамилия

Раздел 8

КАДАСТРОВЫЙ ПЛАН ТЕРРИТОРИИ

Лист № 16раздела 8

Всего листов раздела 8: 121

Всего разделов: 11

Всего листов: 1430

« 18 » июля 2021 г. № 63-00-102/21-969806

Номер кадастрового квартала: 63:01:0907003

Сведения о характерных точках границ земельных участков:

	Номера точек	Координаты		
--	--------------	------------	--	--

Кадастровый номер земельного участка		X	Y	Описание закрепления на местности	Средняя квадратическая погрешность определения координат характерных точек границ земельного участка, м
1	2	3	4	5	6
63:01:0907003:589	26	389143.17	1379841.61	_____	0.30
63:01:0907003:589	27	389143.55	1379840.66	_____	0.30
63:01:0907003:589	28	389139.76	1379839.11	_____	0.30
63:01:0907003:589	29	389139.37	1379840.05	_____	0.30
63:01:0907003:589	30	389133.26	1379837.55	_____	0.30
63:01:0907003:589	31	389131.84	1379840.95	_____	0.30
63:01:0907003:589	32	389130.72	1379840.48	_____	0.30
63:01:0907003:589	1	389129.22	1379844.10	_____	0.30
63:01:0907003:591	1	389332.79	1379858.82	Временный межевой знак	0.10
63:01:0907003:591	2	389336.12	1379856.18	Временный межевой знак	0.10
63:01:0907003:591	3	389339.99	1379861.09	Временный межевой знак	0.10
63:01:0907003:591	4	389336.66	1379863.73	Временный межевой знак	0.10
63:01:0907003:591	1	389332.79	1379858.82	Временный межевой знак	0.10
63:01:0907003:592	1	389562.68	1379890.78	Временный межевой знак	0.10
63:01:0907003:592	2	389568.82	1379894.43	Временный межевой знак	0.10

Начальник отдела
полное наименование должности

М.П.

подпись

инициалы, фамилия

Раздел 8

КАДАСТРОВЫЙ ПЛАН ТЕРРИТОРИИ

Лист № 17раздела 8

Всего листов раздела 8: 121

Всего разделов: 11

Всего листов: 1430

« 18 » июля 2021 г. № 63-00-102/21-969806

Номер кадастрового квартала: 63:01:0907003

Сведения о характерных точках границ земельных участков:					
Кадастровый номер земельного участка	Номера точек	Координаты		Описание закрепления на местности	Средняя квадратическая погрешность определения координат характерных точек границ земельного участка, м
		X	Y		
1	2	3	4	5	6
63:01:0907003:592	3	389568.11	1379895.63	Временный межевой знак	0.10
63:01:0907003:592	4	389561.96	1379891.99	Временный межевой знак	0.10
63:01:0907003:592	1	389562.68	1379890.78	Временный межевой знак	0.10
63:01:0907003:595	1	389593.12	1379837.67	Временный межевой знак	0.10
63:01:0907003:595	2	389597.66	1379838.54	Временный межевой знак	0.10
63:01:0907003:595	3	389599.41	1379838.86	Временный межевой знак	0.10
63:01:0907003:595	4	389599.24	1379839.75	Временный межевой знак	0.10
63:01:0907003:595	5	389597.99	1379839.51	Временный межевой знак	0.10
63:01:0907003:595	6	389592.95	1379838.56	Временный межевой знак	0.10
63:01:0907003:595	1	389593.12	1379837.67	Временный межевой знак	0.10
63:01:0907003:596	1	389317.92	1379631.17	Временный межевой знак	0.10
63:01:0907003:596	2	389317.12	1379634.63	Временный межевой знак	0.10
63:01:0907003:596	3	389312.16	1379633.48	Временный межевой знак	0.10
63:01:0907003:596	4	389312.97	1379630.02	Временный межевой знак	0.10
63:01:0907003:596	1	389317.92	1379631.17	Временный межевой знак	0.10

Начальник отдела
полное наименование должности

М.П.

подпись

/
инициалы, фамилия

КАДАСТРОВЫЙ ПЛАН ТЕРРИТОРИИ

Лист № 18 раздела 8

Всего листов раздела 8: 121

Всего разделов: 11

Всего листов: 1430

« 18 » июля 2021 г. № 63-00-102/21-969806

Номер кадастрового квартала: 63:01:0907003

Сведения о характерных точках границ земельных участков:

Кадастровый номер земельного участка	Номера точек	Координаты		Описание закрепления на местности	Средняя квадратическая погрешность определения координат характерных точек границ земельного участка, м
		X	Y		
1	2	3	4	5	6
63:01:0907003:597	1	389496.10	1379917.22	Временный межевой знак	0.10
63:01:0907003:597	2	389496.93	1379919.01	Временный межевой знак	0.10
63:01:0907003:597	3	389496.03	1379919.42	Временный межевой знак	0.10
63:01:0907003:597	4	389495.21	1379917.63	Временный межевой знак	0.10
63:01:0907003:597	1	389496.10	1379917.22	Временный межевой знак	0.10
63:01:0907003:599	1	389493.18	1379937.91	Закрепление отсутствует	0.10
63:01:0907003:599	2	389495.66	1379941.03	Закрепление отсутствует	0.10
63:01:0907003:599	3	389480.03	1379953.50	Закрепление отсутствует	0.10
63:01:0907003:599	4	389477.54	1379950.38	Закрепление отсутствует	0.10
63:01:0907003:599	1	389493.18	1379937.91	Закрепление отсутствует	0.10
63:01:0907003:600	1	389444.49	1379983.51	_____	0.10
63:01:0907003:600	2	389446.33	1379985.87	_____	0.10
63:01:0907003:600	3	389433.22	1379996.17	_____	0.10
63:01:0907003:600	4	389431.37	1379993.81	_____	0.10
63:01:0907003:600	1	389444.49	1379983.51	_____	0.10

Начальник отдела
полное наименование должности

М.П.

подпись

инициалы, фамилия

КАДАСТРОВЫЙ ПЛАН ТЕРРИТОРИИ

Лист № 19раздела 8

Всего листов раздела 8: 121

Всего разделов: 11

Всего листов: 1430

« 18 » июля 2021 г. № 63-00-102/21-969806

Номер кадастрового квартала: 63:01:0907003

Сведения о характерных точках границ земельных участков:

Кадастровый номер земельного участка	Номера точек	Координаты		Описание закрепления на местности	Средняя квадратическая погрешность определения координат характерных точек границ земельного участка, м
		X	Y		
1	2	3	4	5	6
63:01:0907003:601	1	389458.01	1379957.53	_____	0.10
63:01:0907003:601	2	389459.89	1379959.88	_____	0.10
63:01:0907003:601	3	389443.91	1379972.71	_____	0.10
63:01:0907003:601	4	389442.02	1379970.37	_____	0.10
63:01:0907003:601	1	389458.01	1379957.53	_____	0.10
63:01:0907003:602	1	389441.25	1379971	_____	0.10
63:01:0907003:602	2	389443.13	1379973.34	_____	0.10
63:01:0907003:602	3	389427.13	1379986.17	_____	0.10
63:01:0907003:602	4	389425.26	1379983.83	_____	0.10
63:01:0907003:602	1	389441.25	1379971	_____	0.10
63:01:0907003:603	1	389469.66	1379963.75	Закрепление отсутствует	0.10
63:01:0907003:603	2	389471.51	1379966.11	Закрепление отсутствует	0.10
63:01:0907003:603	3	389458.39	1379976.41	Закрепление отсутствует	0.10
63:01:0907003:603	4	389456.55	1379974.05	Закрепление отсутствует	0.10
63:01:0907003:603	1	389469.66	1379963.75	Закрепление отсутствует	0.10

Начальник отдела
полное наименование должности

М.П.

подпись

/
инициалы, фамилия

Раздел 8

КАДАСТРОВЫЙ ПЛАН ТЕРРИТОРИИ

Лист № 20раздела 8

Всего листов раздела 8: 121

Всего разделов: 11

Всего листов: 1430

« 18 » июля 2021 г. № 63-00-102/21-969806

Номер кадастрового квартала: 63:01:0907003

Сведения о характерных точках границ земельных участков:

Кадастровый номер земельного участка	Номера точек	Координаты		Описание закрепления на местности	Средняя квадратическая погрешность определения координат характерных точек границ земельного участка, м
		X	Y		
1	2	3	4	5	6
63:01:0907003:604	1	389492.47	1379920.13	_____	_____
63:01:0907003:604	2	389495.02	1379923.23	_____	_____
63:01:0907003:604	3	389491.17	1379926.40	_____	_____
63:01:0907003:604	4	389488.62	1379923.32	_____	_____
63:01:0907003:604	1	389492.47	1379920.13	_____	_____
63:01:0000000:614	1	386774.53	1374051.09	_____	_____
63:01:0000000:614	2	386772	1374057.12	_____	_____
63:01:0000000:614	3	386743.58	1374045.17	_____	_____
63:01:0000000:614	4	386746.11	1374039.14	_____	_____
63:01:0000000:614	1	386774.53	1374051.09	_____	_____
63:01:0000000:614	1	386899.96	1377379.27	_____	_____
63:01:0000000:614	2	386885.53	1377399.25	_____	_____
63:01:0000000:614	3	386875.65	1377392.13	_____	_____

63:01:0000000:614	4	386890.08	1377372.14	_____	_____
63:01:0000000:614	1	386899.96	1377379.27	_____	_____

Начальник отдела _____ /
полное наименование должности _____ **М.П.** _____ **подпись** _____ **инициалы, фамилия** _____

Раздел 8

КАДАСТРОВЫЙ ПЛАН ТЕРРИТОРИИ

Лист № 21 раздела 8 | Всего листов раздела 8: 121 | Всего разделов: 11 | Всего листов: 1430

« 18 » июля 2021 г. № 63-00-102/21-969806

Номер кадастрового квартала: 63:01:0907003

Сведения о характерных точках границ земельных участков:

Кадастровый номер земельного участка	Номера точек	Координаты		Описание закрепления на местности	Средняя квадратическая погрешность определения координат характерных точек границ земельного участка, м
		X	Y		
1	2	3	4	5	6
63:01:0000000:614	1	387016.37	1373907.26	_____	_____
63:01:0000000:614	2	387013.84	1373913.44	_____	_____
63:01:0000000:614	3	386985.19	1373901.74	_____	_____
63:01:0000000:614	4	386987.72	1373895.56	_____	_____
63:01:0000000:614	1	387016.37	1373907.26	_____	_____
63:01:0000000:614	1	387121.67	1376395.71	_____	_____
63:01:0000000:614	2	387122.09	1376401.20	_____	_____
63:01:0000000:614	3	387113.42	1376401.88	_____	_____
63:01:0000000:614	4	387112.99	1376396.39	_____	_____
63:01:0000000:614	1	387121.67	1376395.71	_____	_____

63:01:0000000:614	1	387207.68	1374677.25	_____	_____
63:01:0000000:614	2	387182.82	1374695.59	_____	_____
63:01:0000000:614	3	387178.81	1374690.14	_____	_____
63:01:0000000:614	4	387203.67	1374671.81	_____	_____
63:01:0000000:614	1	387207.68	1374677.25	_____	_____

Начальник отдела
полное наименование должности

М.П.

подпись

/
инициалы, фамилия

Раздел 8

КАДАСТРОВЫЙ ПЛАН ТЕРРИТОРИИ

Лист № 22 раздела 8

Всего листов раздела 8: 121

Всего разделов: 11

Всего листов: 1430

« 18 » июля 2021 г. № 63-00-102/21-969806

Номер кадастрового квартала: 63:01:0907003

Сведения о характерных точках границ земельных участков:

Кадастровый номер земельного участка	Номера точек	Координаты		Описание закрепления на местности	Средняя квадратическая погрешность определения координат характерных точек границ земельного участка, м
		X	Y		
1	2	3	4	5	6
63:01:0000000:614	1	387396.36	1375920.70	_____	_____
63:01:0000000:614	2	387396.83	1375927.44	_____	_____
63:01:0000000:614	3	387372.24	1375929.18	_____	_____
63:01:0000000:614	4	387371.77	1375922.44	_____	_____
63:01:0000000:614	1	387396.36	1375920.70	_____	_____
63:01:0000000:614	1	387466.25	1376550.97	_____	_____
63:01:0000000:614	2	387466.19	1376555.98	_____	_____

63:01:0000000:614	3	387459.42	1376555.89	_____	_____
63:01:0000000:614	4	387459.49	1376550.87	_____	_____
63:01:0000000:614	1	387466.25	1376550.97	_____	_____
63:01:0000000:614	1	387468.10	1372839.52	_____	_____
63:01:0000000:614	2	387465.61	1372845.75	_____	_____
63:01:0000000:614	3	387434.27	1372833.23	_____	_____
63:01:0000000:614	4	387436.75	1372827	_____	_____
63:01:0000000:614	1	387468.10	1372839.52	_____	_____

Начальник отдела
полное наименование должности

М.П.

подпись

/
инициалы, фамилия

Раздел 8

КАДАСТРОВЫЙ ПЛАН ТЕРРИТОРИИ

Лист № 23 раздела 8

Всего листов раздела 8: 121

Всего разделов: 11

Всего листов: 1430

« 18 » июля 2021 г. № 63-00-102/21-969806

Номер кадастрового квартала: 63:01:0907003

Сведения о характерных точках границ земельных участков:

Кадастровый номер земельного участка	Номера точек	Координаты		Описание закрепления на местности	Средняя квадратическая погрешность определения координат характерных точек границ земельного участка, м
		X	Y		
1	2	3	4	5	6
63:01:0000000:614	1	387565.93	1378843.34	_____	_____
63:01:0000000:614	2	387545.31	1378866.99	_____	_____
63:01:0000000:614	3	387540.13	1378862.48	_____	_____
63:01:0000000:614	4	387560.75	1378838.83	_____	_____

63:01:0000000:614	1	387565.93	1378843.34	_____	_____
63:01:0000000:614	1	387517.20	1374021.43	_____	_____
63:01:0000000:614	2	387502.09	1374032.39	_____	_____
63:01:0000000:614	3	387494.62	1374022.09	_____	_____
63:01:0000000:614	4	387509.74	1374011.14	_____	_____
63:01:0000000:614	1	387517.20	1374021.43	_____	_____
63:01:0000000:614	1	387602.32	1377887.62	_____	_____
63:01:0000000:614	2	387602.73	1377893.12	_____	_____
63:01:0000000:614	3	387598.57	1377893.44	_____	_____
63:01:0000000:614	4	387598.16	1377887.92	_____	_____
63:01:0000000:614	1	387602.32	1377887.62	_____	_____

Начальник отдела
полное наименование должности

М.П.

подпись

/
инициалы, фамилия

Раздел 8

КАДАСТРОВЫЙ ПЛАН ТЕРРИТОРИИ

Лист № 24 раздела 8

Всего листов раздела 8: 121

Всего разделов: 11

Всего листов: 1430

« 18 » июля 2021 г. № 63-00-102/21-969806

Номер кадастрового квартала: 63:01:0907003

Сведения о характерных точках границ земельных участков:

Кадастровый номер земельного участка	Номера точек	Координаты		Описание закрепления на местности	Средняя квадратическая погрешность определения координат характерных точек границ земельного участка, м
		X	Y		
1	2	3	4	5	6
63:01:0000000:614	1	387673.31	1375936.79	_____	_____

63:01:0000000:614	2	387673.77	1375945.30	_____	_____
63:01:0000000:614	3	387667.97	1375945.62	_____	_____
63:01:0000000:614	4	387667.51	1375937.10	_____	_____
63:01:0000000:614	1	387673.31	1375936.79	_____	_____
63:01:0000000:614	1	387775.08	1374284.45	_____	_____
63:01:0000000:614	2	387769.77	1374288.32	_____	_____
63:01:0000000:614	3	387744.91	1374254.24	_____	_____
63:01:0000000:614	4	387750.22	1374250.37	_____	_____
63:01:0000000:614	1	387775.08	1374284.45	_____	_____
63:01:0000000:614	1	387818.31	1371390.07	_____	_____
63:01:0000000:614	2	387816.37	1371395.13	_____	_____
63:01:0000000:614	3	387798.93	1371388.43	_____	_____
63:01:0000000:614	4	387800.88	1371383.37	_____	_____
63:01:0000000:614	1	387818.31	1371390.07	_____	_____

Начальник отдела
полное наименование должности

М.П.

подпись

/
инициалы, фамилия

Раздел 8

КАДАСТРОВЫЙ ПЛАН ТЕРРИТОРИИ

Лист № 25раздела 8

Всего листов раздела 8: 121

Всего разделов: 11

Всего листов: 1430

« 18 » июля 2021 г. № 63-00-102/21-969806

Номер кадастрового квартала: 63:01:0907003

Сведения о характерных точках границ земельных участков:

	Номера точек	Координаты		
--	--------------	------------	--	--

Кадастровый номер земельного участка		X	Y	Описание закрепления на местности	Средняя квадратическая погрешность определения координат характерных точек границ земельного участка, м
1	2	3	4	5	6
63:01:0000000:614	1	387964.37	1375158.31	_____	_____
63:01:0000000:614	2	387945.20	1375173.19	_____	_____
63:01:0000000:614	3	387941.18	1375168.01	_____	_____
63:01:0000000:614	4	387960.35	1375153.12	_____	_____
63:01:0000000:614	1	387964.37	1375158.31	_____	_____
63:01:0000000:614	1	387998.34	1373270.83	_____	_____
63:01:0000000:614	2	387991.77	1373275.94	_____	_____
63:01:0000000:614	3	387987.93	1373271	_____	_____
63:01:0000000:614	4	387994.50	1373265.89	_____	_____
63:01:0000000:614	1	387998.34	1373270.83	_____	_____
63:01:0000000:614	1	388044.23	1375918.43	_____	_____
63:01:0000000:614	2	388044.53	1375922.42	_____	_____
63:01:0000000:614	3	388038.89	1375922.85	_____	_____
63:01:0000000:614	4	388038.59	1375918.85	_____	_____
63:01:0000000:614	1	388044.23	1375918.43	_____	_____

Начальник отдела
полное наименование должности

М.П.

подпись

инициалы, фамилия

Раздел 8

КАДАСТРОВЫЙ ПЛАН ТЕРРИТОРИИ

Лист № 26раздела 8

Всего листов раздела 8: 121

Всего разделов: 11

Всего листов: 1430

« 18 » июля 2021 г. № 63-00-102/21-969806

Номер кадастрового квартала: 63:01:0907003

Сведения о характерных точках границ земельных участков:					
Кадастровый номер земельного участка	Номера точек	Координаты		Описание закрепления на местности	Средняя квадратическая погрешность определения координат характерных точек границ земельного участка, м
		X	Y		
1	2	3	4	5	6
63:01:0000000:614	1	388148.94	1374662	_____	_____
63:01:0000000:614	2	388144.05	1374665.46	_____	_____
63:01:0000000:614	3	388126.31	1374640.36	_____	_____
63:01:0000000:614	4	388131.21	1374636.90	_____	_____
63:01:0000000:614	1	388148.94	1374662	_____	_____
63:01:0000000:614	1	388214.68	1375051.96	_____	_____
63:01:0000000:614	2	388209.14	1375055.98	_____	_____
63:01:0000000:614	3	388201.43	1375045.36	_____	_____
63:01:0000000:614	4	388206.98	1375041.33	_____	_____
63:01:0000000:614	1	388214.68	1375051.96	_____	_____
63:01:0000000:614	1	388221.05	1374058.08	_____	_____
63:01:0000000:614	2	388215.65	1374062.03	_____	_____
63:01:0000000:614	3	388195.99	1374035.10	_____	_____
63:01:0000000:614	4	388201.39	1374031.15	_____	_____
63:01:0000000:614	1	388221.05	1374058.08	_____	_____

Начальник отдела
полное наименование должности

М.П.

подпись

/_____
инициалы, фамилия

КАДАСТРОВЫЙ ПЛАН ТЕРРИТОРИИ

Лист № 27 раздела 8

Всего листов раздела 8: 121

Всего разделов: 11

Всего листов: 1430

« 18 » июля 2021 г. № 63-00-102/21-969806

Номер кадастрового квартала: 63:01:0907003

Сведения о характерных точках границ земельных участков:

Кадастровый номер земельного участка	Номера точек	Координаты		Описание закрепления на местности	Средняя квадратическая погрешность определения координат характерных точек границ земельного участка, м
		X	Y		
1	2	3	4	5	6
63:01:0000000:614	1	388687.16	1372845.44	_____	_____
63:01:0000000:614	2	388682.36	1372849.57	_____	_____
63:01:0000000:614	3	388676.99	1372843.34	_____	_____
63:01:0000000:614	4	388681.78	1372839.21	_____	_____
63:01:0000000:614	1	388687.16	1372845.44	_____	_____
63:01:0000000:614	1	388968.53	1373897.68	_____	_____
63:01:0000000:614	2	388963.23	1373902.35	_____	_____
63:01:0000000:614	3	388952.50	1373890.18	_____	_____
63:01:0000000:614	4	388957.81	1373885.51	_____	_____
63:01:0000000:614	1	388968.53	1373897.68	_____	_____
63:01:0000000:614	1	389103.89	1379827.93	_____	_____
63:01:0000000:614	2	389107.32	1379832.17	_____	_____
63:01:0000000:614	3	389104.45	1379834.48	_____	_____
63:01:0000000:614	4	389101.03	1379830.25	_____	_____
63:01:0000000:614	1	389103.89	1379827.93	_____	_____

Начальник отдела
полное наименование должности

М.П.

подпись

/_____
инициалы, фамилия

КАДАСТРОВЫЙ ПЛАН ТЕРРИТОРИИ

Лист № 28раздела 8

Всего листов раздела 8: 121

Всего разделов: 11

Всего листов: 1430

« 18 » июля 2021 г. № 63-00-102/21-969806

Номер кадастрового квартала: 63:01:0907003

Сведения о характерных точках границ земельных участков:

Кадастровый номер земельного участка	Номера точек	Координаты		Описание закрепления на местности	Средняя квадратическая погрешность определения координат характерных точек границ земельного участка, м
		X	Y		
1	2	3	4	5	6
63:01:0000000:614	1	389292.88	1376826.24	_____	_____
63:01:0000000:614	2	389301.25	1376837.55	_____	_____
63:01:0000000:614	3	389295.96	1376841.47	_____	_____
63:01:0000000:614	4	389287.59	1376830.15	_____	_____
63:01:0000000:614	1	389292.88	1376826.24	_____	_____
63:01:0000000:614	1	389364.09	1376956.62	_____	_____
63:01:0000000:614	2	389369.71	1376963.32	_____	_____
63:01:0000000:614	3	389365.19	1376967.10	_____	_____
63:01:0000000:614	4	389359.57	1376960.42	_____	_____
63:01:0000000:614	1	389364.09	1376956.62	_____	_____
63:01:0000000:614	1	389371.72	1374423.34	_____	_____
63:01:0000000:614	2	389361.82	1374430.99	_____	_____
63:01:0000000:614	3	389346.34	1374413.07	_____	_____
63:01:0000000:614	4	389356.30	1374404.99	_____	_____
63:01:0000000:614	1	389371.72	1374423.34	_____	_____

Начальник отдела
полное наименование должности

М.П.

подпись

/
инициалы, фамилия

Раздел 8

КАДАСТРОВЫЙ ПЛАН ТЕРРИТОРИИ

Лист № 29раздела 8

Всего листов раздела 8: 121

Всего разделов: 11

Всего листов: 1430

« 18 » июля 2021 г. № 63-00-102/21-969806

Номер кадастрового квартала: 63:01:0907003

Сведения о характерных точках границ земельных участков:

Кадастровый номер земельного участка	Номера точек	Координаты		Описание закрепления на местности	Средняя квадратическая погрешность определения координат характерных точек границ земельного участка, м
		X	Y		
1	2	3	4	5	6
63:01:0000000:614	1	389555.80	1373910.70	_____	_____
63:01:0000000:614	2	389541.93	1373922.91	_____	_____
63:01:0000000:614	3	389535.61	1373915.75	_____	_____
63:01:0000000:614	4	389549.48	1373903.53	_____	_____
63:01:0000000:614	1	389555.80	1373910.70	_____	_____
63:01:0000000:614	1	389610.76	1373636.63	_____	_____
63:01:0000000:614	2	389596.95	1373648.87	_____	_____
63:01:0000000:614	3	389590.67	1373641.77	_____	_____
63:01:0000000:614	4	389604.48	1373629.54	_____	_____
63:01:0000000:614	1	389610.76	1373636.63	_____	_____
63:01:0000000:614	1	391821.57	1378744.20	_____	_____
63:01:0000000:614	2	391829.20	1378754.43	_____	_____
63:01:0000000:614	3	391816.12	1378764.18	_____	_____

63:01:0000000:614	4	391808.43	1378753.85	_____	_____
63:01:0000000:614	1	391821.57	1378744.20	_____	_____

Начальник отдела
полное наименование должности

М.П.

подпись

/
инициалы, фамилия

Раздел 8

КАДАСТРОВЫЙ ПЛАН ТЕРРИТОРИИ

Лист № 30раздела 8

Всего листов раздела 8: 121

Всего разделов: 11

Всего листов: 1430

« 18 » июля 2021 г. № 63-00-102/21-969806

Номер кадастрового квартала: 63:01:0907003

Сведения о характерных точках границ земельных участков:

Кадастровый номер земельного участка	Номера точек	Координаты		Описание закрепления на местности	Средняя квадратическая погрешность определения координат характерных точек границ земельного участка, м
		X	Y		
1	2	3	4	5	6
63:01:0000000:614	1	392059.07	1378211.04	_____	_____
63:01:0000000:614	2	392063.21	1378216.19	_____	_____
63:01:0000000:614	3	392053.21	1378224.21	_____	_____
63:01:0000000:614	4	392049.08	1378219.05	_____	_____
63:01:0000000:614	1	392059.07	1378211.04	_____	_____
63:01:0000000:614	1	392182.15	1379091.64	_____	_____
63:01:0000000:614	2	392186.60	1379097.26	_____	_____
63:01:0000000:614	3	392162.27	1379116.55	_____	_____
63:01:0000000:614	4	392157.80	1379110.93	_____	_____
63:01:0000000:614	1	392182.15	1379091.64	_____	_____

63:01:0000000:614	1	392432.19	1379295.44	_____	_____
63:01:0000000:614	2	392436.20	1379300.39	_____	_____
63:01:0000000:614	3	392424.11	1379310.20	_____	_____
63:01:0000000:614	4	392420.09	1379305.25	_____	_____
63:01:0000000:614	1	392432.19	1379295.44	_____	_____

Начальник отдела
полное наименование должности

М.П.

подпись

/
инициалы, фамилия

Раздел 8

КАДАСТРОВЫЙ ПЛАН ТЕРРИТОРИИ

Лист № 31 раздела 8

Всего листов раздела 8: 121

Всего разделов: 11

Всего листов: 1430

« 18 » июля 2021 г. № 63-00-102/21-969806

Номер кадастрового квартала: 63:01:0907003

Сведения о характерных точках границ земельных участков:

Кадастровый номер земельного участка	Номера точек	Координаты		Описание закрепления на местности	Средняя квадратическая погрешность определения координат характерных точек границ земельного участка, м
		X	Y		
1	2	3	4	5	6
63:01:0000000:614	1	392570.97	1378501.51	_____	_____
63:01:0000000:614	2	392575.05	1378506.86	_____	_____
63:01:0000000:614	3	392558.84	1378519.24	_____	_____
63:01:0000000:614	4	392554.75	1378513.89	_____	_____
63:01:0000000:614	1	392570.97	1378501.51	_____	_____
63:01:0000000:614	1	392561.67	1377349.32	_____	_____
63:01:0000000:614	2	392567.55	1377352.29	_____	_____

63:01:0000000:614	3	392553.72	1377379.69	_____	_____
63:01:0000000:614	4	392547.85	1377376.73	_____	_____
63:01:0000000:614	1	392561.67	1377349.32	_____	_____
63:01:0000000:614	1	392673.49	1378995.08	_____	_____
63:01:0000000:614	2	392677.30	1379000.23	_____	_____
63:01:0000000:614	3	392666.84	1379007.95	_____	_____
63:01:0000000:614	4	392663.04	1379002.81	_____	_____
63:01:0000000:614	1	392673.49	1378995.08	_____	_____

Начальник отдела
полное наименование должности

М.П.

подпись

/
инициалы, фамилия

Раздел 8

КАДАСТРОВЫЙ ПЛАН ТЕРРИТОРИИ

Лист № 32 раздела 8

Всего листов раздела 8: 121

Всего разделов: 11

Всего листов: 1430

« 18 » июля 2021 г. № 63-00-102/21-969806

Номер кадастрового квартала: 63:01:0907003

Сведения о характерных точках границ земельных участков:

Кадастровый номер земельного участка	Номера точек	Координаты		Описание закрепления на местности	Средняя квадратическая погрешность определения координат характерных точек границ земельного участка, м
		X	Y		
1	2	3	4	5	6
63:01:0000000:614	1	393079.89	1381810.82	_____	_____
63:01:0000000:614	2	393088.07	1381820.84	_____	_____
63:01:0000000:614	3	393082.15	1381825.68	_____	_____
63:01:0000000:614	4	393073.97	1381815.66	_____	_____

63:01:0000000:614	1	393079.89	1381810.82	_____	_____
63:01:0000000:614	1	393028.26	1378148.34	_____	_____
63:01:0000000:614	2	393048.17	1378163.31	_____	_____
63:01:0000000:614	3	393043.95	1378168.92	_____	_____
63:01:0000000:614	4	393024.04	1378153.94	_____	_____
63:01:0000000:614	1	393028.26	1378148.34	_____	_____
63:01:0000000:614	1	393067.02	1379286.87	_____	_____
63:01:0000000:614	2	393071.72	1379291.68	_____	_____
63:01:0000000:614	3	393053.96	1379309.06	_____	_____
63:01:0000000:614	4	393049.26	1379304.25	_____	_____
63:01:0000000:614	1	393067.02	1379286.87	_____	_____

Начальник отдела
полное наименование должности

М.П.

подпись

/
инициалы, фамилия

Раздел 8

КАДАСТРОВЫЙ ПЛАН ТЕРРИТОРИИ

Лист № 33раздела 8

Всего листов раздела 8: 121

Всего разделов: 11

Всего листов: 1430

« 18 » июля 2021 г. № 63-00-102/21-969806

Номер кадастрового квартала: 63:01:0907003

Сведения о характерных точках границ земельных участков:

Кадастровый номер земельного участка	Номера точек	Координаты		Описание закрепления на местности	Средняя квадратическая погрешность определения координат характерных точек границ земельного участка, м
		X	Y		
1	2	3	4	5	6
63:01:0000000:614	1	393141	1377564.73	_____	_____

63:01:0000000:614	2	393168.54	1377578.77	_____	_____
63:01:0000000:614	3	393165.53	1377584.68	_____	_____
63:01:0000000:614	4	393137.99	1377570.64	_____	_____
63:01:0000000:614	1	393141	1377564.73	_____	_____
63:01:0000000:614	1	393253.09	1381986.52	_____	_____
63:01:0000000:614	2	393260.65	1381995.95	_____	_____
63:01:0000000:614	3	393255.62	1381999.99	_____	_____
63:01:0000000:614	4	393248.05	1381990.56	_____	_____
63:01:0000000:614	1	393253.09	1381986.52	_____	_____
63:01:0000000:614	1	393301.07	1381150.31	_____	_____
63:01:0000000:614	2	393308.88	1381160.28	_____	_____
63:01:0000000:614	3	393303.78	1381164.28	_____	_____
63:01:0000000:614	4	393295.97	1381154.31	_____	_____
63:01:0000000:614	1	393301.07	1381150.31	_____	_____

Начальник отдела
полное наименование должности

М.П.

подпись

/
инициалы, фамилия

Раздел 8

КАДАСТРОВЫЙ ПЛАН ТЕРРИТОРИИ

Лист № 34раздела 8

Всего листов раздела 8: 121

Всего разделов: 11

Всего листов: 1430

« 18 » июля 2021 г. № 63-00-102/21-969806

Номер кадастрового квартала: 63:01:0907003

Сведения о характерных точках границ земельных участков:

	Номера точек	Координаты		
--	--------------	------------	--	--

Кадастровый номер земельного участка		X	Y	Описание закрепления на местности	Средняя квадратическая погрешность определения координат характерных точек границ земельного участка, м
1	2	3	4	5	6
63:01:0000000:614	1	393369.96	1381653.47	_____	_____
63:01:0000000:614	2	393378.02	1381663.53	_____	_____
63:01:0000000:614	3	393373.14	1381667.44	_____	_____
63:01:0000000:614	4	393365.09	1381657.37	_____	_____
63:01:0000000:614	1	393369.96	1381653.47	_____	_____
63:01:0000000:614	1	393353.60	1378350.75	_____	_____
63:01:0000000:614	2	393359.73	1378353.72	_____	_____
63:01:0000000:614	3	393348.87	1378376.08	_____	_____
63:01:0000000:614	4	393342.74	1378373.11	_____	_____
63:01:0000000:614	1	393353.60	1378350.75	_____	_____
63:01:0000000:614	1	393410.52	1380133.77	_____	_____
63:01:0000000:614	2	393418.26	1380144.18	_____	_____
63:01:0000000:614	3	393413.34	1380147.85	_____	_____
63:01:0000000:614	4	393405.59	1380137.43	_____	_____
63:01:0000000:614	1	393410.52	1380133.77	_____	_____

Начальник отдела
полное наименование должности

М.П.

подпись

/
инициалы, фамилия

Раздел 8

КАДАСТРОВЫЙ ПЛАН ТЕРРИТОРИИ

Лист № 35раздела 8

Всего листов раздела 8: 121

Всего разделов: 11

Всего листов: 1430

« 18 » июля 2021 г. № 63-00-102/21-969806

Номер кадастрового квартала: 63:01:0907003

Сведения о характерных точках границ земельных участков:					
Кадастровый номер земельного участка	Номера точек	Координаты		Описание закрепления на местности	Средняя квадратическая погрешность определения координат характерных точек границ земельного участка, м
		X	Y		
1	2	3	4	5	6
63:01:0000000:614	1	393525.44	1382330.71	_____	_____
63:01:0000000:614	2	393533.33	1382340.87	_____	_____
63:01:0000000:614	3	393528.23	1382344.83	_____	_____
63:01:0000000:614	4	393520.33	1382334.67	_____	_____
63:01:0000000:614	1	393525.44	1382330.71	_____	_____
63:01:0000000:614	1	393567.43	1381459.98	_____	_____
63:01:0000000:614	2	393575.19	1381470.22	_____	_____
63:01:0000000:614	3	393569.98	1381474.16	_____	_____
63:01:0000000:614	4	393562.23	1381463.93	_____	_____
63:01:0000000:614	1	393567.43	1381459.98	_____	_____
63:01:0000000:614	1	393592.34	1381964.30	_____	_____
63:01:0000000:614	2	393603.58	1381978.87	_____	_____
63:01:0000000:614	3	393598.46	1381982.83	_____	_____
63:01:0000000:614	4	393587.21	1381968.26	_____	_____
63:01:0000000:614	1	393592.34	1381964.30	_____	_____

Начальник отдела
 полное наименование должности

 М.П.

 подпись

 /
 инициалы, фамилия

КАДАСТРОВЫЙ ПЛАН ТЕРРИТОРИИ

Лист № 36раздела 8

Всего листов раздела 8: 121

Всего разделов: 11

Всего листов: 1430

« 18 » июля 2021 г. № 63-00-102/21-969806

Номер кадастрового квартала: 63:01:0907003

Сведения о характерных точках границ земельных участков:

Кадастровый номер земельного участка	Номера точек	Координаты		Описание закрепления на местности	Средняя квадратическая погрешность определения координат характерных точек границ земельного участка, м
		X	Y		
1	2	3	4	5	6
63:01:0000000:614	1	393612.33	1378804.36	_____	_____
63:01:0000000:614	2	393633.04	1378827.20	_____	_____
63:01:0000000:614	3	393628.06	1378831.71	_____	_____
63:01:0000000:614	4	393607.34	1378808.87	_____	_____
63:01:0000000:614	1	393612.33	1378804.36	_____	_____
63:01:0000000:614	1	393747.31	1378199.39	_____	_____
63:01:0000000:614	2	393769.58	1378210.23	_____	_____
63:01:0000000:614	3	393766.69	1378216.17	_____	_____
63:01:0000000:614	4	393744.42	1378205.34	_____	_____
63:01:0000000:614	1	393747.31	1378199.39	_____	_____
63:01:0000000:614	1	393795.57	1380495.47	_____	_____
63:01:0000000:614	2	393803.58	1380505.85	_____	_____
63:01:0000000:614	3	393798.38	1380509.86	_____	_____
63:01:0000000:614	4	393790.37	1380499.48	_____	_____
63:01:0000000:614	1	393795.57	1380495.47	_____	_____

Начальник отдела
полное наименование должности

М.П.

подпись

/_____
инициалы, фамилия

КАДАСТРОВЫЙ ПЛАН ТЕРРИТОРИИ

Лист № 37раздела 8

Всего листов раздела 8: 121

Всего разделов: 11

Всего листов: 1430

« 18 » июля 2021 г. № 63-00-102/21-969806

Номер кадастрового квартала: 63:01:0907003

Сведения о характерных точках границ земельных участков:

Кадастровый номер земельного участка	Номера точек	Координаты		Описание закрепления на местности	Средняя квадратическая погрешность определения координат характерных точек границ земельного участка, м
		X	Y		
1	2	3	4	5	6
63:01:0000000:614	1	393806.63	1379732.86	_____	_____
63:01:0000000:614	2	393810.68	1379738.02	_____	_____
63:01:0000000:614	3	393791.06	1379753.46	_____	_____
63:01:0000000:614	4	393787	1379748.30	_____	_____
63:01:0000000:614	1	393806.63	1379732.86	_____	_____
63:01:0000000:614	1	393967.16	1381908.78	_____	_____
63:01:0000000:614	2	393966.71	1381915.35	_____	_____
63:01:0000000:614	3	393942.39	1381913.73	_____	_____
63:01:0000000:614	4	393942.82	1381907.16	_____	_____
63:01:0000000:614	1	393967.16	1381908.78	_____	_____
63:01:0000000:614	1	393965.38	1381255.78	_____	_____
63:01:0000000:614	2	393973.36	1381265.64	_____	_____
63:01:0000000:614	3	393964.04	1381273.20	_____	_____
63:01:0000000:614	4	393956.05	1381263.34	_____	_____
63:01:0000000:614	1	393965.38	1381255.78	_____	_____

Начальник отдела
полное наименование должности

М.П.

подпись

/
инициалы, фамилия

Раздел 8

КАДАСТРОВЫЙ ПЛАН ТЕРРИТОРИИ

Лист № 38 раздела 8

Всего листов раздела 8: 121

Всего разделов: 11

Всего листов: 1430

« 18 » июля 2021 г. № 63-00-102/21-969806

Номер кадастрового квартала: 63:01:0907003

Сведения о характерных точках границ земельных участков:

Кадастровый номер земельного участка	Номера точек	Координаты		Описание закрепления на местности	Средняя квадратическая погрешность определения координат характерных точек границ земельного участка, м
		X	Y		
1	2	3	4	5	6
63:01:0000000:614	1	393983.02	1379879.18	_____	_____
63:01:0000000:614	2	393987.68	1379883.69	_____	_____
63:01:0000000:614	3	393978.46	1379893.19	_____	_____
63:01:0000000:614	4	393973.80	1379888.68	_____	_____
63:01:0000000:614	1	393983.02	1379879.18	_____	_____
63:01:0000000:614	1	394238	1380732.20	_____	_____
63:01:0000000:614	2	394245.98	1380742.11	_____	_____
63:01:0000000:614	3	394240.77	1380746.30	_____	_____
63:01:0000000:614	4	394232.79	1380736.38	_____	_____
63:01:0000000:614	1	394238	1380732.20	_____	_____
63:01:0000000:614	1	394373.94	1380623.81	_____	_____
63:01:0000000:614	2	394381.56	1380633.91	_____	_____
63:01:0000000:614	3	394376.31	1380637.86	_____	_____

63:01:0000000:614	4	394368.68	1380627.78	_____	_____
63:01:0000000:614	1	394373.94	1380623.81	_____	_____

_____ /
Начальник отдела /
полное наименование должности / **М.П.** / **подпись** / **инициалы, фамилия**

Раздел 8

КАДАСТРОВЫЙ ПЛАН ТЕРРИТОРИИ

Лист № 39раздела 8 | Всего листов раздела 8: 121 | Всего разделов: 11 | Всего листов: 1430

« 18 » июля 2021 г. № 63-00-102/21-969806

Номер кадастрового квартала: 63:01:0907003

Сведения о характерных точках границ земельных участков:

Кадастровый номер земельного участка	Номера точек	Координаты		Описание закрепления на местности	Средняя квадратическая погрешность определения координат характерных точек границ земельного участка, м
		X	Y		
1	2	3	4	5	6
63:01:0000000:614	1	394433.36	1379361.72	_____	_____
63:01:0000000:614	2	394438.26	1379366.26	_____	_____
63:01:0000000:614	3	394421.31	1379384.37	_____	_____
63:01:0000000:614	4	394416.43	1379379.81	_____	_____
63:01:0000000:614	1	394433.36	1379361.72	_____	_____
63:01:0000000:614	1	394459.18	1378862.29	_____	_____
63:01:0000000:614	2	394465.60	1378865.36	_____	_____
63:01:0000000:614	3	394452.17	1378893.37	_____	_____
63:01:0000000:614	4	394445.76	1378890.28	_____	_____
63:01:0000000:614	1	394459.18	1378862.29	_____	_____

63:01:0000000:614	1	394593.57	1379630.57	_____	_____
63:01:0000000:614	2	394598.42	1379635.27	_____	_____
63:01:0000000:614	3	394581.47	1379653.33	_____	_____
63:01:0000000:614	4	394576.59	1379648.66	_____	_____
63:01:0000000:614	1	394593.57	1379630.57	_____	_____

Начальник отдела
полное наименование должности

М.П.

подпись

/
инициалы, фамилия

Раздел 8

КАДАСТРОВЫЙ ПЛАН ТЕРРИТОРИИ

Лист № 40 раздела 8

Всего листов раздела 8: 121

Всего разделов: 11

Всего листов: 1430

« 18 » июля 2021 г. № 63-00-102/21-969806

Номер кадастрового квартала: 63:01:0907003

Сведения о характерных точках границ земельных участков:

Кадастровый номер земельного участка	Номера точек	Координаты		Описание закрепления на местности	Средняя квадратическая погрешность определения координат характерных точек границ земельного участка, м
		X	Y		
1	2	3	4	5	6
63:01:0000000:614	1	394592.38	1378441.43	_____	_____
63:01:0000000:614	2	394598.25	1378444.50	_____	_____
63:01:0000000:614	3	394586.80	1378466.38	_____	_____
63:01:0000000:614	4	394580.94	1378463.30	_____	_____
63:01:0000000:614	1	394592.38	1378441.43	_____	_____
63:01:0000000:614	1	394730.12	1379762.55	_____	_____
63:01:0000000:614	2	394753.94	1379785.80	_____	_____

63:01:0000000:614	3	394749.41	1379790.60	_____	_____
63:01:0000000:614	4	394725.29	1379767.35	_____	_____
63:01:0000000:614	1	394730.12	1379762.55	_____	_____
63:01:0000000:614	1	394952.81	1379322.39	_____	_____
63:01:0000000:614	2	394981.21	1379335.71	_____	_____
63:01:0000000:614	3	394978.45	1379341.56	_____	_____
63:01:0000000:614	4	394950.06	1379328.24	_____	_____
63:01:0000000:614	1	394952.81	1379322.39	_____	_____

Начальник отдела
полное наименование должности

М.П.

подпись

/
инициалы, фамилия

Раздел 8

КАДАСТРОВЫЙ ПЛАН ТЕРРИТОРИИ

Лист № 41 раздела 8

Всего листов раздела 8: 121

Всего разделов: 11

Всего листов: 1430

« 18 » июля 2021 г. № 63-00-102/21-969806

Номер кадастрового квартала: 63:01:0907003

Сведения о характерных точках границ земельных участков:

Кадастровый номер земельного участка	Номера точек	Координаты		Описание закрепления на местности	Средняя квадратическая погрешность определения координат характерных точек границ земельного участка, м
		X	Y		
1	2	3	4	5	6
63:01:0000000:614	1	395008.23	1379178.71	_____	_____
63:01:0000000:614	2	395030.62	1379189.37	_____	_____
63:01:0000000:614	3	395027.74	1379195.41	_____	_____
63:01:0000000:614	4	395005.35	1379184.75	_____	_____

63:01:0000000:614	1	395008.23	1379178.71	_____	_____
63:01:0000000:614	1	395204.19	1380185.47	_____	_____
63:01:0000000:614	2	395228.22	1380208.86	_____	_____
63:01:0000000:614	3	395223.59	1380213.61	_____	_____
63:01:0000000:614	4	395199.56	1380190.23	_____	_____
63:01:0000000:614	1	395204.19	1380185.47	_____	_____
63:01:0000000:614	1	395322.19	1379908.12	_____	_____
63:01:0000000:614	2	395339.70	1379925.46	_____	_____
63:01:0000000:614	3	395335.05	1379930.16	_____	_____
63:01:0000000:614	4	395317.53	1379912.83	_____	_____
63:01:0000000:614	1	395322.19	1379908.12	_____	_____

Начальник отдела
полное наименование должности

М.П.

подпись

/
инициалы, фамилия

Раздел 8

КАДАСТРОВЫЙ ПЛАН ТЕРРИТОРИИ

Лист № 42раздела 8

Всего листов раздела 8: 121

Всего разделов: 11

Всего листов: 1430

« 18 » июля 2021 г. № 63-00-102/21-969806

Номер кадастрового квартала: 63:01:0907003

Сведения о характерных точках границ земельных участков:

Кадастровый номер земельного участка	Номера точек	Координаты		Описание закрепления на местности	Средняя квадратическая погрешность определения координат характерных точек границ земельного участка, м
		X	Y		
1	2	3	4	5	6
63:01:0000000:614	1	395531.24	1379843.10	_____	_____

63:01:0000000:614	2	395536.07	1379847.75	_____	_____
63:01:0000000:614	3	395518.91	1379865.57	_____	_____
63:01:0000000:614	4	395514.08	1379860.92	_____	_____
63:01:0000000:614	1	395531.24	1379843.10	_____	_____
63:01:0000000:614	1	395602.55	1379457.32	_____	_____
63:01:0000000:614	2	395608.46	1379460.09	_____	_____
63:01:0000000:614	3	395595.46	1379487.79	_____	_____
63:01:0000000:614	4	395589.55	1379485.01	_____	_____
63:01:0000000:614	1	395602.55	1379457.32	_____	_____
63:01:0711001:966	1	389475.67	1379953.80	_____	0.10
63:01:0711001:966	2	389471.72	1379956.86	_____	0.10
63:01:0711001:966	3	389477.83	1379964.77	_____	0.10
63:01:0711001:966	4	389481.79	1379961.71	_____	0.10
63:01:0711001:966	1	389475.67	1379953.80	_____	0.10

Начальник отдела
полное наименование должности

М.П.

подпись

/
инициалы, фамилия

Раздел 8

КАДАСТРОВЫЙ ПЛАН ТЕРРИТОРИИ

Лист № 43раздела 8

Всего листов раздела 8: 121

Всего разделов: 11

Всего листов: 1430

« 18 » июля 2021 г. № 63-00-102/21-969806

Номер кадастрового квартала: 63:01:0907003

Сведения о характерных точках границ земельных участков:

	Номера точек	Координаты		
--	--------------	------------	--	--

Кадастровый номер земельного участка		X	Y	Описание закрепления на местности	Средняя квадратическая погрешность определения координат характерных точек границ земельного участка, м
1	2	3	4	5	6
63:01:0000000:2280(1)	1	388774.79	1376605.48	_____	0.10
63:01:0000000:2280(1)	2	388745.15	1376606.85	_____	0.10
63:01:0000000:2280(1)	3	388745.16	1376609.64	_____	0.10
63:01:0000000:2280(1)	4	388757.54	1376805.49	_____	0.10
63:01:0000000:2280(1)	5	388757.17	1376807.82	_____	0.10
63:01:0000000:2280(1)	6	388758.44	1376824.69	_____	0.10
63:01:0000000:2280(1)	7	388759.29	1376829.21	_____	0.10
63:01:0000000:2280(1)	8	388762.35	1376879.60	_____	0.10
63:01:0000000:2280(1)	9	388767.79	1376962.57	_____	0.10
63:01:0000000:2280(1)	10	388768.98	1376981.09	_____	0.10
63:01:0000000:2280(1)	11	388775.22	1377078.82	_____	0.10
63:01:0000000:2280(1)	12	388776.69	1377102.39	_____	0.10
63:01:0000000:2280(1)	13	388792.36	1377101.69	_____	0.10
63:01:0000000:2280(1)	14	388796.13	1377198.69	_____	0.10
63:01:0000000:2280(1)	15	388782.90	1377199.36	_____	0.10

Начальник отдела
полное наименование должности

М.П.

подпись

инициалы, фамилия

Раздел 8

КАДАСТРОВЫЙ ПЛАН ТЕРРИТОРИИ

Лист № 44раздела 8

Всего листов раздела 8: 121

Всего разделов: 11

Всего листов: 1430

« 18 » июля 2021 г. № 63-00-102/21-969806

Номер кадастрового квартала: 63:01:0907003

Кадастровый номер земельного участка	Номера точек	Координаты		Описание закрепления на местности	Средняя квадратическая погрешность определения координат характерных точек границ земельного участка, м
		X	Y		
1	2	3	4	5	6
63:01:0000000:2280(1)	16	388785.15	1377234.71	_____	0.10
63:01:0000000:2280(1)	17	388785.86	1377246.95	_____	0.10
63:01:0000000:2280(1)	18	388811.65	1377245.18	_____	0.10
63:01:0000000:2280(1)	19	388818.32	1377345.03	_____	0.10
63:01:0000000:2280(1)	20	388825.30	1377344.73	_____	0.10
63:01:0000000:2280(1)	21	388824.14	1377320.05	_____	0.10
63:01:0000000:2280(1)	22	388822.79	1377299.03	_____	0.10
63:01:0000000:2280(1)	23	388819.56	1377251.95	_____	0.10
63:01:0000000:2280(1)	24	388816.61	1377203.02	_____	0.10
63:01:0000000:2280(1)	25	388813.98	1377169.30	_____	0.10
63:01:0000000:2280(1)	26	388812.21	1377156.68	_____	0.10
63:01:0000000:2280(1)	27	388810.55	1377151.42	_____	0.10
63:01:0000000:2280(1)	28	388806.17	1377096.65	_____	0.10
63:01:0000000:2280(1)	29	388805.85	1377092.61	_____	0.10
63:01:0000000:2280(1)	30	388805.61	1377088.84	_____	0.10

Начальник отдела
полное наименование должности

М.П.

подпись

/_____
инициалы, фамилия

КАДАСТРОВЫЙ ПЛАН ТЕРРИТОРИИ

Лист № 45 раздела 8

Всего листов раздела 8: 121

Всего разделов: 11

Всего листов: 1430

« 18 » июля 2021 г. № 63-00-102/21-969806

Номер кадастрового квартала: 63:01:0907003

Сведения о характерных точках границ земельных участков:

Кадастровый номер земельного участка	Номера точек	Координаты		Описание закрепления на местности	Средняя квадратическая погрешность определения координат характерных точек границ земельного участка, м
		X	Y		
1	2	3	4	5	6
63:01:0000000:2280(1)	31	388802.53	1377040.50	_____	0.10
63:01:0000000:2280(1)	32	388802.19	1377035.08	_____	0.10
63:01:0000000:2280(1)	33	388798.43	1376976.22	_____	0.10
63:01:0000000:2280(1)	34	388798.04	1376970.19	_____	0.10
63:01:0000000:2280(1)	35	388793.08	1376892.27	_____	0.10
63:01:0000000:2280(1)	36	388791.98	1376875.15	_____	0.10
63:01:0000000:2280(1)	37	388790.97	1376859.28	_____	0.10
63:01:0000000:2280(1)	38	388790.10	1376845.72	_____	0.10
63:01:0000000:2280(1)	39	388788.93	1376827.25	_____	0.10
63:01:0000000:2280(1)	40	388787.49	1376804.75	_____	0.10
63:01:0000000:2280(1)	41	388781.82	1376719.52	_____	0.10
63:01:0000000:2280(1)	42	388781.33	1376712.17	_____	0.10
63:01:0000000:2280(1)	43	388781.73	1376712.16	_____	0.10
63:01:0000000:2280(1)	44	388777.94	1376657.56	_____	0.10
63:01:0000000:2280(1)	45	388776.65	1376634.76	_____	0.10

Начальник отдела
полное наименование должности

М.П.

подпись

/_____
инициалы, фамилия

КАДАСТРОВЫЙ ПЛАН ТЕРРИТОРИИ

Лист № 46раздела 8 | Всего листов раздела 8: 121 | Всего разделов: 11 | Всего листов: 1430

« 18 » июля 2021 г. № 63-00-102/21-969806

Номер кадастрового квартала: 63:01:0907003

Сведения о характерных точках границ земельных участков:

Кадастровый номер земельного участка	Номера точек	Координаты		Описание закрепления на местности	Средняя квадратическая погрешность определения координат характерных точек границ земельного участка, м
		X	Y		
1	2	3	4	5	6
63:01:0000000:2280(1)	1	388774.79	1376605.48	_____	0.10
63:01:0000000:2280(3)	1	388825.31	1377386.99	_____	0.10
63:01:0000000:2280(3)	2	388798.37	1377389.17	_____	0.10
63:01:0000000:2280(3)	3	388795.40	1377394.06	_____	0.10
63:01:0000000:2280(3)	4	388796.99	1377418.51	_____	0.10
63:01:0000000:2280(3)	5	388797.51	1377426.50	_____	0.10
63:01:0000000:2280(3)	6	388798.07	1377435.13	_____	0.10
63:01:0000000:2280(3)	7	388798.30	1377438.71	_____	0.10
63:01:0000000:2280(3)	8	388799.42	1377438.65	_____	0.10
63:01:0000000:2280(3)	9	388800.45	1377457.70	_____	0.10
63:01:0000000:2280(3)	10	388799.54	1377457.80	_____	0.10
63:01:0000000:2280(3)	11	388800.03	1377465.45	_____	0.10
63:01:0000000:2280(3)	12	388801.55	1377488.96	_____	0.10
63:01:0000000:2280(3)	13	388805.73	1377545.96	_____	0.10
63:01:0000000:2280(3)	14	388806.46	1377550.57	_____	0.10

Начальник отдела
полное наименование должности

М.П.

подпись

/
инициалы, фамилия

Раздел 8

КАДАСТРОВЫЙ ПЛАН ТЕРРИТОРИИ

Лист № 47 раздела 8

Всего листов раздела 8: 121

Всего разделов: 11

Всего листов: 1430

« 18 » июля 2021 г. № 63-00-102/21-969806

Номер кадастрового квартала: 63:01:0907003

Сведения о характерных точках границ земельных участков:

Кадастровый номер земельного участка	Номера точек	Координаты		Описание закрепления на местности	Средняя квадратическая погрешность определения координат характерных точек границ земельного участка, м
		X	Y		
1	2	3	4	5	6
63:01:0000000:2280(3)	15	388811.75	1377627.07	_____	0.10
63:01:0000000:2280(3)	16	388811.99	1377631.57	_____	0.10
63:01:0000000:2280(3)	17	388813.16	1377653.68	_____	0.10
63:01:0000000:2280(3)	18	388813.53	1377668.75	_____	0.10
63:01:0000000:2280(3)	19	388830.41	1377948.87	_____	0.10
63:01:0000000:2280(3)	20	388841.18	1378103.27	_____	0.10
63:01:0000000:2280(3)	21	388842.80	1378125.29	_____	0.10
63:01:0000000:2280(3)	22	388843.18	1378125.21	_____	0.10
63:01:0000000:2280(3)	23	388843.55	1378131.60	_____	0.10
63:01:0000000:2280(3)	24	388847.14	1378192.32	_____	0.10
63:01:0000000:2280(3)	25	388850.69	1378192.15	_____	0.10
63:01:0000000:2280(3)	26	388853.50	1378260.83	_____	0.10
63:01:0000000:2280(3)	27	388853.59	1378263.15	_____	0.10

63:01:0000000:2280(3)	28	388853.98	1378273.03	_____	0.10
63:01:0000000:2280(3)	29	388854.24	1378276.67	_____	0.10

Начальник отдела
полное наименование должности

М.П.

подпись

/
инициалы, фамилия

Раздел 8

КАДАСТРОВЫЙ ПЛАН ТЕРРИТОРИИ

Лист № 48раздела 8

Всего листов раздела 8: 121

Всего разделов: 11

Всего листов: 1430

« 18 » июля 2021 г. № 63-00-102/21-969806

Номер кадастрового квартала: 63:01:0907003

Сведения о характерных точках границ земельных участков:

Кадастровый номер земельного участка	Номера точек	Координаты		Описание закрепления на местности	Средняя квадратическая погрешность определения координат характерных точек границ земельного участка, м
		X	Y		
1	2	3	4	5	6
63:01:0000000:2280(3)	30	388854.37	1378278.50	_____	0.10
63:01:0000000:2280(3)	31	388857.31	1378278.27	_____	0.10
63:01:0000000:2280(3)	32	388861.95	1378345.94	_____	0.10
63:01:0000000:2280(3)	33	388859.18	1378346.16	_____	0.10
63:01:0000000:2280(3)	34	388860.17	1378360.08	_____	0.10
63:01:0000000:2280(3)	35	388862.42	1378395.01	_____	0.10
63:01:0000000:2280(3)	36	388867.90	1378394.63	_____	0.10
63:01:0000000:2280(3)	37	388873.45	1378485.89	_____	0.10
63:01:0000000:2280(3)	38	388868.29	1378486.02	_____	0.10
63:01:0000000:2280(3)	39	388869.04	1378497.74	_____	0.10

63:01:0000000:2280(3)	40	388873.09	1378497.58	_____	0.10
63:01:0000000:2280(3)	41	388876.91	1378558.26	_____	0.10
63:01:0000000:2280(3)	42	388872.97	1378558.50	_____	0.10
63:01:0000000:2280(3)	43	388874.34	1378579.80	_____	0.10
63:01:0000000:2280(3)	44	388876.21	1378609.34	_____	0.10

Начальник отдела
полное наименование должности

М.П.

подпись

/
инициалы, фамилия

Раздел 8

КАДАСТРОВЫЙ ПЛАН ТЕРРИТОРИИ

Лист № 49 раздела 8

Всего листов раздела 8: 121

Всего разделов: 11

Всего листов: 1430

« 18 » июля 2021 г. № 63-00-102/21-969806

Номер кадастрового квартала: 63:01:0907003

Сведения о характерных точках границ земельных участков:

Кадастровый номер земельного участка	Номера точек	Координаты		Описание закрепления на местности	Средняя квадратическая погрешность определения координат характерных точек границ земельного участка, м
		X	Y		
1	2	3	4	5	6
63:01:0000000:2280(3)	45	388876.62	1378616.90	_____	0.10
63:01:0000000:2280(3)	46	388878.92	1378651.93	_____	0.10
63:01:0000000:2280(3)	47	388881.09	1378686.07	_____	0.10
63:01:0000000:2280(3)	48	388882.17	1378703.19	_____	0.10
63:01:0000000:2280(3)	49	388884.94	1378741.39	_____	0.10
63:01:0000000:2280(3)	50	388891.44	1378848.72	_____	0.10
63:01:0000000:2280(3)	51	388897.32	1378939.60	_____	0.10

63:01:0000000:2280(3)	52	388924.70	1378938.08	_____	0.10
63:01:0000000:2280(3)	53	388922.99	1378928.88	_____	0.10
63:01:0000000:2280(3)	54	388923.66	1378922.13	_____	0.10
63:01:0000000:2280(3)	55	388917.01	1378922.82	_____	0.10
63:01:0000000:2280(3)	56	388915.74	1378902.33	_____	0.10
63:01:0000000:2280(3)	57	388921.86	1378898.24	_____	0.10
63:01:0000000:2280(3)	58	388921.43	1378892.97	_____	0.10
63:01:0000000:2280(3)	59	388910.28	1378797.81	_____	0.10

Начальник отдела
полное наименование должности

М.П.

подпись

/
инициалы, фамилия

Раздел 8

КАДАСТРОВЫЙ ПЛАН ТЕРРИТОРИИ

Лист № 50 раздела 8

Всего листов раздела 8: 121

Всего разделов: 11

Всего листов: 1430

« 18 » июля 2021 г. № 63-00-102/21-969806

Номер кадастрового квартала: 63:01:0907003

Сведения о характерных точках границ земельных участков:

Кадастровый номер земельного участка	Номера точек	Координаты		Описание закрепления на местности	Средняя квадратическая погрешность определения координат характерных точек границ земельного участка, м
		X	Y		
1	2	3	4	5	6
63:01:0000000:2280(3)	60	388907.11	1378742.90	_____	0.10
63:01:0000000:2280(3)	61	388903.89	1378696.52	_____	0.10
63:01:0000000:2280(3)	62	388902.75	1378665.68	_____	0.10
63:01:0000000:2280(3)	63	388901.38	1378660.64	_____	0.10

63:01:0000000:2280(3)	64	388899.55	1378623.75	_____	0.10
63:01:0000000:2280(3)	65	388900.58	1378620.79	_____	0.10
63:01:0000000:2280(3)	66	388902.39	1378616.66	_____	0.10
63:01:0000000:2280(3)	67	388897.58	1378609.03	_____	0.10
63:01:0000000:2280(3)	68	388890.16	1378496.86	_____	0.10
63:01:0000000:2280(3)	69	388890.75	1378490.44	_____	0.10
63:01:0000000:2280(3)	70	388886.41	1378425.63	_____	0.10
63:01:0000000:2280(3)	71	388888.18	1378420.93	_____	0.10
63:01:0000000:2280(3)	72	388887.12	1378406.02	_____	0.10
63:01:0000000:2280(3)	73	388882.95	1378406.50	_____	0.10
63:01:0000000:2280(3)	74	388882.43	1378398.30	_____	0.10

Начальник отдела
полное наименование должности

М.П.

подпись

/
инициалы, фамилия

Раздел 8

КАДАСТРОВЫЙ ПЛАН ТЕРРИТОРИИ

Лист № 51 раздела 8

Всего листов раздела 8: 121

Всего разделов: 11

Всего листов: 1430

« 18 » июля 2021 г. № 63-00-102/21-969806

Номер кадастрового квартала: 63:01:0907003

Сведения о характерных точках границ земельных участков:

Кадастровый номер земельного участка	Номера точек	Координаты		Описание закрепления на местности	Средняя квадратическая погрешность определения координат характерных точек границ земельного участка, м
		X	Y		
1	2	3	4	5	6
63:01:0000000:2280(3)	75	388888.27	1378397.44	_____	0.10

63:01:0000000:2280(3)	76	388887.58	1378388.94	_____	0.10
63:01:0000000:2280(3)	77	388886.64	1378384.38	_____	0.10
63:01:0000000:2280(3)	78	388887.68	1378380.56	_____	0.10
63:01:0000000:2280(3)	79	388886.59	1378378.04	_____	0.10
63:01:0000000:2280(3)	80	388886.63	1378375.09	_____	0.10
63:01:0000000:2280(3)	81	388885.22	1378349.44	_____	0.10
63:01:0000000:2280(3)	82	388883.32	1378321.87	_____	0.10
63:01:0000000:2280(3)	83	388881.80	1378322	_____	0.10
63:01:0000000:2280(3)	84	388880.82	1378308.36	_____	0.10
63:01:0000000:2280(3)	85	388882.70	1378308.01	_____	0.10
63:01:0000000:2280(3)	86	388880.95	1378292.58	_____	0.10
63:01:0000000:2280(3)	87	388880.87	1378291.10	_____	0.10
63:01:0000000:2280(3)	88	388881.07	1378275.44	_____	0.10
63:01:0000000:2280(3)	89	388881.29	1378274.27	_____	0.10

Начальник отдела
полное наименование должности

М.П.

подпись

/
инициалы, фамилия

Раздел 8

КАДАСТРОВЫЙ ПЛАН ТЕРРИТОРИИ

Лист № 52раздела 8

Всего листов раздела 8: 121

Всего разделов: 11

Всего листов: 1430

« 18 » июля 2021 г. № 63-00-102/21-969806

Номер кадастрового квартала: 63:01:0907003

Сведения о характерных точках границ земельных участков:

	Номера точек	Координаты	
--	--------------	------------	--

Кадастровый номер земельного участка		X	Y	Описание закрепления на местности	Средняя квадратическая погрешность определения координат характерных точек границ земельного участка, м
1	2	3	4	5	6
63:01:0000000:2280(3)	90	388882	1378270.51	_____	0.10
63:01:0000000:2280(3)	91	388881.01	1378261.88	_____	0.10
63:01:0000000:2280(3)	92	388880.67	1378254.47	_____	0.10
63:01:0000000:2280(3)	93	388879.33	1378225.04	_____	0.10
63:01:0000000:2280(3)	94	388878.78	1378216.83	_____	0.10
63:01:0000000:2280(3)	95	388873.83	1378142.17	_____	0.10
63:01:0000000:2280(3)	96	388863.65	1377988.70	_____	0.10
63:01:0000000:2280(3)	97	388856.02	1377873.85	_____	0.10
63:01:0000000:2280(3)	98	388852.91	1377827	_____	0.10
63:01:0000000:2280(3)	99	388848.22	1377756.25	_____	0.10
63:01:0000000:2280(3)	100	388845.70	1377718.43	_____	0.10
63:01:0000000:2280(3)	101	388843.09	1377663.38	_____	0.10
63:01:0000000:2280(3)	102	388842.19	1377644.40	_____	0.10
63:01:0000000:2280(3)	103	388841.35	1377630.61	_____	0.10
63:01:0000000:2280(3)	104	388840.81	1377630.63	_____	0.10

Начальник отдела
полное наименование должности

М.П.

подпись

инициалы, фамилия

Раздел 8

КАДАСТРОВЫЙ ПЛАН ТЕРРИТОРИИ

Лист № 53раздела 8

Всего листов раздела 8: 121

Всего разделов: 11

Всего листов: 1430

« 18 » июля 2021 г. № 63-00-102/21-969806

Номер кадастрового квартала: 63:01:0907003

Кадастровый номер земельного участка	Номера точек	Координаты		Описание закрепления на местности	Средняя квадратическая погрешность определения координат характерных точек границ земельного участка, м
		X	Y		
1	2	3	4	5	6
63:01:0000000:2280(3)	105	388838.21	1377590.60	_____	0.10
63:01:0000000:2280(3)	106	388836.06	1377557.29	_____	0.10
63:01:0000000:2280(3)	107	388835.72	1377552.04	_____	0.10
63:01:0000000:2280(3)	108	388830.65	1377473.88	_____	0.10
63:01:0000000:2280(3)	109	388829.86	1377460.66	_____	0.10
63:01:0000000:2280(3)	110	388827.91	1377431.59	_____	0.10
63:01:0000000:2280(3)	111	388826.48	1377431.68	_____	0.10
63:01:0000000:2280(3)	112	388824.78	1377393.25	_____	0.10
63:01:0000000:2280(3)	113	388825.39	1377393.22	_____	0.10
63:01:0000000:2280(3)	114	388825.35	1377392.12	_____	0.10
63:01:0000000:2280(3)	1	388825.31	1377386.99	_____	0.10
63:01:0000000:2280(2)	1	388927.62	1378972.75	_____	0.10
63:01:0000000:2280(2)	2	388897.93	1378977.53	_____	0.10
63:01:0000000:2280(2)	3	388899.73	1378994.56	_____	0.10
63:01:0000000:2280(2)	4	388901.21	1378994.47	_____	0.10

Начальник отдела
полное наименование должности

М.П.

подпись

/_____
инициалы, фамилия

КАДАСТРОВЫЙ ПЛАН ТЕРРИТОРИИ

Лист № 54раздела 8

Всего листов раздела 8: 121

Всего разделов: 11

Всего листов: 1430

« 18 » июля 2021 г. № 63-00-102/21-969806

Номер кадастрового квартала: 63:01:0907003

Сведения о характерных точках границ земельных участков:

Кадастровый номер земельного участка	Номера точек	Координаты		Описание закрепления на местности	Средняя квадратическая погрешность определения координат характерных точек границ земельного участка, м
		X	Y		
1	2	3	4	5	6
63:01:0000000:2280(2)	5	388901.32	1378996.26	_____	0.10
63:01:0000000:2280(2)	6	388899.92	1378996.36	_____	0.10
63:01:0000000:2280(2)	7	388900.55	1379002.41	_____	0.10
63:01:0000000:2280(2)	8	388903.64	1379007.22	_____	0.10
63:01:0000000:2280(2)	9	388904.55	1379040.95	_____	0.10
63:01:0000000:2280(2)	10	388921.56	1379335.10	_____	0.10
63:01:0000000:2280(2)	11	388908.27	1379336.13	_____	0.10
63:01:0000000:2280(2)	12	388910.65	1379367.20	_____	0.10
63:01:0000000:2280(2)	13	388923.81	1379365.75	_____	0.10
63:01:0000000:2280(2)	14	388928.48	1379429.56	_____	0.10
63:01:0000000:2280(2)	15	388927.92	1379433.09	_____	0.10
63:01:0000000:2280(2)	16	388924.96	1379451.97	_____	0.10
63:01:0000000:2280(2)	17	388925.41	1379459.09	_____	0.10
63:01:0000000:2280(2)	18	388926.05	1379469.60	_____	0.10
63:01:0000000:2280(2)	19	388926.21	1379471.67	_____	0.10

Начальник отдела
полное наименование должности

М.П.

подпись

/_____
инициалы, фамилия

КАДАСТРОВЫЙ ПЛАН ТЕРРИТОРИИ

Лист № 55раздела 8

Всего листов раздела 8: 121

Всего разделов: 11

Всего листов: 1430

« 18 » июля 2021 г. № 63-00-102/21-969806

Номер кадастрового квартала: 63:01:0907003

Сведения о характерных точках границ земельных участков:

Кадастровый номер земельного участка	Номера точек	Координаты		Описание закрепления на местности	Средняя квадратическая погрешность определения координат характерных точек границ земельного участка, м
		X	Y		
1	2	3	4	5	6
63:01:0000000:2280(2)	20	388930.77	1379473.55	_____	0.10
63:01:0000000:2280(2)	21	388942.68	1379637.09	_____	0.10
63:01:0000000:2280(2)	22	388947.72	1379698.54	_____	0.10
63:01:0000000:2280(2)	23	388951.08	1379783.21	_____	0.10
63:01:0000000:2280(2)	24	388951.43	1379789.83	_____	0.10
63:01:0000000:2280(2)	25	388978.50	1379825.22	_____	0.10
63:01:0000000:2280(2)	26	388998.05	1379849.48	_____	0.10
63:01:0000000:2280(2)	27	389052.18	1379917.15	_____	0.10
63:01:0000000:2280(2)	28	389074.81	1379899.13	_____	0.10
63:01:0000000:2280(2)	29	389010.46	1379817.48	_____	0.10
63:01:0000000:2280(2)	30	388998.89	1379802.80	_____	0.10
63:01:0000000:2280(2)	31	388992.77	1379795.05	_____	0.10
63:01:0000000:2280(2)	32	388979.85	1379778.67	_____	0.10
63:01:0000000:2280(2)	33	388977.72	1379745.83	_____	0.10
63:01:0000000:2280(2)	34	388977.59	1379743.76	_____	0.10

Начальник отдела
полное наименование должности

М.П.

подпись

/
инициалы, фамилия

Раздел 8

КАДАСТРОВЫЙ ПЛАН ТЕРРИТОРИИ

Лист № 56раздела 8

Всего листов раздела 8: 121

Всего разделов: 11

Всего листов: 1430

« 18 » июля 2021 г. № 63-00-102/21-969806

Номер кадастрового квартала: 63:01:0907003

Сведения о характерных точках границ земельных участков:

Кадастровый номер земельного участка	Номера точек	Координаты		Описание закрепления на местности	Средняя квадратическая погрешность определения координат характерных точек границ земельного участка, м
		X	Y		
1	2	3	4	5	6
63:01:0000000:2280(2)	35	388973.71	1379730.09	_____	0.10
63:01:0000000:2280(2)	36	388970.76	1379692.22	_____	0.10
63:01:0000000:2280(2)	37	388972.04	1379690.40	_____	0.10
63:01:0000000:2280(2)	38	388968.69	1379641.11	_____	0.10
63:01:0000000:2280(2)	39	388970.37	1379633.75	_____	0.10
63:01:0000000:2280(2)	40	388967.74	1379632.95	_____	0.10
63:01:0000000:2280(2)	41	388964.71	1379595.56	_____	0.10
63:01:0000000:2280(2)	42	388964.16	1379586.55	_____	0.10
63:01:0000000:2280(2)	43	388962.24	1379557.28	_____	0.10
63:01:0000000:2280(2)	44	388963.48	1379552.93	_____	0.10
63:01:0000000:2280(2)	45	388964.60	1379539.67	_____	0.10
63:01:0000000:2280(2)	46	388963.58	1379535.36	_____	0.10
63:01:0000000:2280(2)	47	388967.16	1379535.08	_____	0.10

63:01:0000000:2280(2)	48	388965.36	1379510.80	_____	0.10
63:01:0000000:2280(2)	49	388962.18	1379507.73	_____	0.10

_____ /
Начальник отдела /
полное наименование должности / **М.П.** / **подпись** / **инициалы, фамилия**

Раздел 8

КАДАСТРОВЫЙ ПЛАН ТЕРРИТОРИИ

Лист № 57раздела 8 | Всего листов раздела 8: 121 | Всего разделов: 11 | Всего листов: 1430

« 18 » июля 2021 г. № 63-00-102/21-969806

Номер кадастрового квартала: 63:01:0907003

Сведения о характерных точках границ земельных участков:

Кадастровый номер земельного участка	Номера точек	Координаты		Описание закрепления на местности	Средняя квадратическая погрешность определения координат характерных точек границ земельного участка, м
		X	Y		
1	2	3	4	5	6
63:01:0000000:2280(2)	50	388961.91	1379502.70	_____	0.10
63:01:0000000:2280(2)	51	388964.44	1379499.05	_____	0.10
63:01:0000000:2280(2)	52	388962.83	1379469.93	_____	0.10
63:01:0000000:2280(2)	53	388958.24	1379465.16	_____	0.10
63:01:0000000:2280(2)	54	388956.75	1379459.79	_____	0.10
63:01:0000000:2280(2)	55	388955.18	1379453.62	_____	0.10
63:01:0000000:2280(2)	56	388954.51	1379440.18	_____	0.10
63:01:0000000:2280(2)	57	388954.37	1379437.56	_____	0.10
63:01:0000000:2280(2)	58	388953.16	1379432.06	_____	0.10
63:01:0000000:2280(2)	59	388944.17	1379270.91	_____	0.10

63:01:0000000:2280(2)	60	388946.97	1379270.76	_____	0.10
63:01:0000000:2280(2)	61	388943.63	1379220.73	_____	0.10
63:01:0000000:2280(2)	62	388937.49	1379131.49	_____	0.10
63:01:0000000:2280(2)	63	388934.45	1379083.21	_____	0.10
63:01:0000000:2280(2)	64	388932.52	1379053.11	_____	0.10

Начальник отдела
полное наименование должности

М.П.

подпись

/
инициалы, фамилия

Раздел 8

КАДАСТРОВЫЙ ПЛАН ТЕРРИТОРИИ

Лист № 58 раздела 8

Всего листов раздела 8: 121

Всего разделов: 11

Всего листов: 1430

« 18 » июля 2021 г. № 63-00-102/21-969806

Номер кадастрового квартала: 63:01:0907003

Сведения о характерных точках границ земельных участков:

Кадастровый номер земельного участка	Номера точек	Координаты		Описание закрепления на местности	Средняя квадратическая погрешность определения координат характерных точек границ земельного участка, м
		X	Y		
1	2	3	4	5	6
63:01:0000000:2280(2)	65	388932.40	1379050.36	_____	0.10
63:01:0000000:2280(2)	66	388928.57	1378987.95	_____	0.10
63:01:0000000:2280(2)	1	388927.62	1378972.75	_____	0.10
63:01:0000000:2280(2)	1	388933.51	1379471.44	_____	0.10
63:01:0000000:2280(2)	2	388933.58	1379472.43	_____	0.10
63:01:0000000:2280(2)	3	388931.58	1379472.56	_____	0.10
63:01:0000000:2280(2)	4	388931.51	1379471.57	_____	0.10

63:01:0000000:2280(2)	1	388933.51	1379471.44	_____	0.10
63:01:0907003:3813	1	389514.59	1379927.86	_____	0.10
63:01:0907003:3813	2	389508.67	1379932.67	_____	0.10
63:01:0907003:3813	3	389512.13	1379936.94	_____	0.10
63:01:0907003:3813	4	389518.06	1379932.13	_____	0.10
63:01:0907003:3813	1	389514.59	1379927.86	_____	0.10
63:01:0907003:3819	1	389471.90	1379728.27	_____	0.10
63:01:0907003:3819	2	389469.82	1379725.69	_____	0.10

Начальник отдела
полное наименование должности

М.П.

подпись

/
инициалы, фамилия

Раздел 8

КАДАСТРОВЫЙ ПЛАН ТЕРРИТОРИИ

Лист № 59 раздела 8

Всего листов раздела 8: 121

Всего разделов: 11

Всего листов: 1430

« 18 » июля 2021 г. № 63-00-102/21-969806

Номер кадастрового квартала: 63:01:0907003

Сведения о характерных точках границ земельных участков:

Кадастровый номер земельного участка	Номера точек	Координаты		Описание закрепления на местности	Средняя квадратическая погрешность определения координат характерных точек границ земельного участка, м
		X	Y		
1	2	3	4	5	6
63:01:0907003:3819	3	389457.01	1379709.51	_____	0.10
63:01:0907003:3819	4	389450.48	1379710.42	_____	0.10
63:01:0907003:3819	5	389435.03	1379745.57	_____	0.10
63:01:0907003:3819	6	389431.39	1379753.33	_____	0.10

63:01:0907003:3819	7	389430.48	1379755.46	_____	0.10
63:01:0907003:3819	8	389418.49	1379782.60	_____	0.10
63:01:0907003:3819	9	389430.43	1379797.83	_____	0.10
63:01:0907003:3819	10	389447.35	1379819.33	_____	0.10
63:01:0907003:3819	11	389472.14	1379799.89	_____	0.10
63:01:0907003:3819	12	389472.78	1379799.50	_____	0.10
63:01:0907003:3819	13	389473.61	1379798.79	_____	0.10
63:01:0907003:3819	14	389506.71	1379772.86	_____	0.10
63:01:0907003:3819	15	389492.59	1379754.66	_____	0.10
63:01:0907003:3819	1	389471.90	1379728.27	_____	0.10
63:01:0000000:23037(2)	1	389590.13	1379394.55	_____	0.10

Начальник отдела
полное наименование должности

М.П.

подпись

/
инициалы, фамилия

Раздел 8

КАДАСТРОВЫЙ ПЛАН ТЕРРИТОРИИ

Лист № 60 раздела 8

Всего листов раздела 8: 121

Всего разделов: 11

Всего листов: 1430

« 18 » июля 2021 г. № 63-00-102/21-969806

Номер кадастрового квартала: 63:01:0907003

Сведения о характерных точках границ земельных участков:

Кадастровый номер земельного участка	Номера точек	Координаты		Описание закрепления на местности	Средняя квадратическая погрешность определения координат характерных точек границ земельного участка, м
		X	Y		
1	2	3	4	5	6
63:01:0000000:23037(2)	2	389590.18	1379400.54	_____	0.10

63:01:0000000:23037(2)	3	389591.75	1379407.66	_____	0.10
63:01:0000000:23037(2)	4	389592.52	1379420.80	_____	0.10
63:01:0000000:23037(2)	5	389577.84	1379422.11	_____	0.10
63:01:0000000:23037(2)	6	389541.39	1379424.62	_____	0.10
63:01:0000000:23037(2)	7	389541.22	1379422.06	_____	0.10
63:01:0000000:23037(2)	8	389536.42	1379422.38	_____	0.10
63:01:0000000:23037(2)	9	389536.62	1379425.08	_____	0.10
63:01:0000000:23037(2)	10	389513.69	1379426.65	_____	0.10
63:01:0000000:23037(2)	11	389513.54	1379424.38	_____	0.10
63:01:0000000:23037(2)	12	389508.81	1379424.71	_____	0.10
63:01:0000000:23037(2)	13	389508.95	1379426.67	_____	0.10
63:01:0000000:23037(2)	14	389502.31	1379427.12	_____	0.10
63:01:0000000:23037(2)	15	388956.75	1379459.79	_____	0.10
63:01:0000000:23037(2)	16	388955.18	1379453.62	_____	0.10

Начальник отдела
полное наименование должности

М.П.

подпись

/
инициалы, фамилия

Раздел 8

КАДАСТРОВЫЙ ПЛАН ТЕРРИТОРИИ

Лист № 61 раздела 8

Всего листов раздела 8: 121

Всего разделов: 11

Всего листов: 1430

« 18 » июля 2021 г. № 63-00-102/21-969806

Номер кадастрового квартала: 63:01:0907003

Сведения о характерных точках границ земельных участков:

	Номера точек	Координаты	
--	--------------	------------	--

Кадастровый номер земельного участка		X	Y	Описание закрепления на местности	Средняя квадратическая погрешность определения координат характерных точек границ земельного участка, м
1	2	3	4	5	6
63:01:0000000:23037(2)	17	388954.51	1379440.18	_____	0.10
63:01:0000000:23037(2)	18	388957.94	1379439.96	_____	0.10
63:01:0000000:23037(2)	19	389043.76	1379434.41	_____	0.10
63:01:0000000:23037(2)	20	389051.68	1379433.82	_____	0.10
63:01:0000000:23037(2)	21	389059.44	1379433.44	_____	0.10
63:01:0000000:23037(2)	22	389103.21	1379431.41	_____	0.10
63:01:0000000:23037(2)	23	389102.85	1379424.03	_____	0.10
63:01:0000000:23037(2)	24	389422.38	1379403.87	_____	0.10
63:01:0000000:23037(2)	1	389590.13	1379394.55	_____	0.10
63:01:0000000:23037(3)	1	388354.41	1379480.31	_____	0.10
63:01:0000000:23037(3)	2	388354.89	1379487.80	_____	0.10
63:01:0000000:23037(3)	3	388282.52	1379494.25	_____	0.10
63:01:0000000:23037(3)	4	388282.44	1379491.59	_____	0.10
63:01:0000000:23037(3)	5	388269.22	1379492.44	_____	0.10
63:01:0000000:23037(3)	6	388267.22	1379493.21	_____	0.10

Начальник отдела
полное наименование должности

М.П.

подпись

инициалы, фамилия

Раздел 8

КАДАСТРОВЫЙ ПЛАН ТЕРРИТОРИИ

Лист № 62раздела 8

Всего листов раздела 8: 121

Всего разделов: 11

Всего листов: 1430

« 18 » июля 2021 г. № 63-00-102/21-969806

Номер кадастрового квартала: 63:01:0907003

Сведения о характерных точках границ земельных участков:

Кадастровый номер земельного участка	Номера точек	Координаты		Описание закрепления на местности	Средняя квадратическая погрешность определения координат характерных точек границ земельного участка, м
		X	Y		
1	2	3	4	5	6
63:01:0000000:23037(3)	7	388265.86	1379494.89	_____	0.10
63:01:0000000:23037(3)	8	388259.43	1379494.99	_____	0.10
63:01:0000000:23037(3)	9	388258.04	1379493.86	_____	0.10
63:01:0000000:23037(3)	10	388256.08	1379493.34	_____	0.10
63:01:0000000:23037(3)	11	388063.41	1379505.71	_____	0.10
63:01:0000000:23037(3)	12	388062.93	1379496	_____	0.10
63:01:0000000:23037(3)	13	388069.86	1379495.41	_____	0.10
63:01:0000000:23037(3)	14	388071.78	1379497.61	_____	0.10
63:01:0000000:23037(3)	15	388074.76	1379499.11	_____	0.10
63:01:0000000:23037(3)	16	388077.52	1379498.97	_____	0.10
63:01:0000000:23037(3)	17	388118.53	1379496.52	_____	0.10
63:01:0000000:23037(3)	18	388119.79	1379495.81	_____	0.10
63:01:0000000:23037(3)	19	388120.46	1379494.62	_____	0.10
63:01:0000000:23037(3)	20	388125.27	1379494.37	_____	0.10
63:01:0000000:23037(3)	21	388126.17	1379495.75	_____	0.10

Начальник отдела
полное наименование должности

М.П.

подпись

/_____
инициалы, фамилия

КАДАСТРОВЫЙ ПЛАН ТЕРРИТОРИИ

Лист № 63раздела 8

Всего листов раздела 8: 121

Всего разделов: 11

Всего листов: 1430

« 18 » июля 2021 г. № 63-00-102/21-969806

Номер кадастрового квартала: 63:01:0907003

Сведения о характерных точках границ земельных участков:

Кадастровый номер земельного участка	Номера точек	Координаты		Описание закрепления на местности	Средняя квадратическая погрешность определения координат характерных точек границ земельного участка, м
		X	Y		
1	2	3	4	5	6
63:01:0000000:23037(3)	22	388128.04	1379495.90	_____	0.10
63:01:0000000:23037(3)	23	388176.77	1379492.70	_____	0.10
63:01:0000000:23037(3)	24	388177.98	1379491.86	_____	0.10
63:01:0000000:23037(3)	25	388178.91	1379490.12	_____	0.10
63:01:0000000:23037(3)	26	388183.28	1379489.70	_____	0.10
63:01:0000000:23037(3)	27	388184.92	1379491.65	_____	0.10
63:01:0000000:23037(3)	28	388186.42	1379492.36	_____	0.10
63:01:0000000:23037(3)	29	388273.09	1379486.14	_____	0.10
63:01:0000000:23037(3)	30	388275.63	1379485.09	_____	0.10
63:01:0000000:23037(3)	31	388277.70	1379482.50	_____	0.10
63:01:0000000:23037(3)	32	388285.87	1379481.67	_____	0.10
63:01:0000000:23037(3)	33	388286.32	1379482.39	_____	0.10
63:01:0000000:23037(3)	34	388287.04	1379483.34	_____	0.10
63:01:0000000:23037(3)	35	388287.94	1379484.21	_____	0.10
63:01:0000000:23037(3)	36	388288.80	1379484.64	_____	0.10

Начальник отдела
полное наименование должности

М.П.

подпись

/_____
инициалы, фамилия

КАДАСТРОВЫЙ ПЛАН ТЕРРИТОРИИ

Лист № 64раздела 8 | Всего листов раздела 8: 121 | Всего разделов: 11 | Всего листов: 1430

« 18 » июля 2021 г. № 63-00-102/21-969806

Номер кадастрового квартала: 63:01:0907003

Сведения о характерных точках границ земельных участков:

Кадастровый номер земельного участка	Номера точек	Координаты		Описание закрепления на местности	Средняя квадратическая погрешность определения координат характерных точек границ земельного участка, м
		X	Y		
1	2	3	4	5	6
63:01:0000000:23037(3)	37	388291.65	1379484.81	_____	0.10
63:01:0000000:23037(3)	1	388354.41	1379480.31	_____	0.10
63:01:0000000:23037(1)	1	388927.92	1379433.09	_____	0.10
63:01:0000000:23037(1)	2	388924.96	1379451.97	_____	0.10
63:01:0000000:23037(1)	3	388925.41	1379459.09	_____	0.10
63:01:0000000:23037(1)	4	388446.05	1379489.50	_____	0.10
63:01:0000000:23037(1)	5	388405	1379492.13	_____	0.10
63:01:0000000:23037(1)	6	388404.10	1379478	_____	0.10
63:01:0000000:23037(1)	7	388403.36	1379466.43	_____	0.10
63:01:0000000:23037(1)	8	388418.94	1379465.50	_____	0.10
63:01:0000000:23037(1)	9	388435.60	1379464.69	_____	0.10
63:01:0000000:23037(1)	10	388436.30	1379469.15	_____	0.10
63:01:0000000:23037(1)	11	388437.58	1379468.95	_____	0.10
63:01:0000000:23037(1)	12	388436.90	1379464.63	_____	0.10
63:01:0000000:23037(1)	13	388449.66	1379464.02	_____	0.10

Начальник отдела
полное наименование должности

М.П.

подпись

/
инициалы, фамилия

Раздел 8

КАДАСТРОВЫЙ ПЛАН ТЕРРИТОРИИ

Лист № 65раздела 8

Всего листов раздела 8: 121

Всего разделов: 11

Всего листов: 1430

« 18 » июля 2021 г. № 63-00-102/21-969806

Номер кадастрового квартала: 63:01:0907003

Сведения о характерных точках границ земельных участков:

Кадастровый номер земельного участка	Номера точек	Координаты		Описание закрепления на местности	Средняя квадратическая погрешность определения координат характерных точек границ земельного участка, м
		X	Y		
1	2	3	4	5	6
63:01:0000000:23037(1)	14	388515.24	1379458.34	_____	0.10
63:01:0000000:23037(1)	15	388538.82	1379457.48	_____	0.10
63:01:0000000:23037(1)	16	388591.38	1379454.72	_____	0.10
63:01:0000000:23037(1)	17	388655.55	1379451.55	_____	0.10
63:01:0000000:23037(1)	18	388700.64	1379448.53	_____	0.10
63:01:0000000:23037(1)	19	388733.50	1379446.71	_____	0.10
63:01:0000000:23037(1)	20	388760.03	1379444.48	_____	0.10
63:01:0000000:23037(1)	21	388800.16	1379441.95	_____	0.10
63:01:0000000:23037(1)	22	388838.76	1379439.70	_____	0.10
63:01:0000000:23037(1)	23	388881.70	1379437.20	_____	0.10
63:01:0000000:23037(1)	24	388897.26	1379436.29	_____	0.10
63:01:0000000:23037(1)	25	388912.92	1379435.39	_____	0.10
63:01:0000000:23037(1)	26	388912.99	1379434.84	_____	0.10

63:01:0000000:23037(1)	27	388924.17	1379433.75	_____	0.10
63:01:0000000:23037(1)	1	388927.92	1379433.09	_____	0.10

Начальник отдела
полное наименование должности

М.П.

подпись

/
инициалы, фамилия

Раздел 8

КАДАСТРОВЫЙ ПЛАН ТЕРРИТОРИИ

Лист № 66раздела 8

Всего листов раздела 8: 121

Всего разделов: 11

Всего листов: 1430

« 18 » июля 2021 г. № 63-00-102/21-969806

Номер кадастрового квартала: 63:01:0907003

Сведения о характерных точках границ земельных участков:

Кадастровый номер земельного участка	Номера точек	Координаты		Описание закрепления на местности	Средняя квадратическая погрешность определения координат характерных точек границ земельного участка, м
		X	Y		
1	2	3	4	5	6
63:01:0000000:23037(1)	1	388853.85	1379444.14	_____	0.10
63:01:0000000:23037(1)	2	388853.95	1379446.54	_____	0.10
63:01:0000000:23037(1)	3	388848.26	1379446.78	_____	0.10
63:01:0000000:23037(1)	4	388848.15	1379444.38	_____	0.10
63:01:0000000:23037(1)	1	388853.85	1379444.14	_____	0.10
63:01:0000000:33034	1	390341.51	1381490.42	_____	0.10
63:01:0000000:33034	2	390333.46	1381479.77	_____	0.10
63:01:0000000:33034	3	390325.43	1381486.26	_____	0.10
63:01:0000000:33034	4	390307.11	1381463.03	_____	0.10
63:01:0000000:33034	5	390314.58	1381456.64	_____	0.10

63:01:0000000:33034	6	390306.33	1381446.05	_____	0.10
63:01:0000000:33034	7	390298.63	1381452.37	_____	0.10
63:01:0000000:33034	8	390271.55	1381417.89	_____	0.10
63:01:0000000:33034	9	390244.33	1381382.20	_____	0.10
63:01:0000000:33034	10	390225.66	1381358.56	_____	0.10

Начальник отдела
полное наименование должности

М.П.

подпись

/
инициалы, фамилия

Раздел 8

КАДАСТРОВЫЙ ПЛАН ТЕРРИТОРИИ

Лист № 67 раздела 8

Всего листов раздела 8: 121

Всего разделов: 11

Всего листов: 1430

« 18 » июля 2021 г. № 63-00-102/21-969806

Номер кадастрового квартала: 63:01:0907003

Сведения о характерных точках границ земельных участков:

Кадастровый номер земельного участка	Номера точек	Координаты		Описание закрепления на местности	Средняя квадратическая погрешность определения координат характерных точек границ земельного участка, м
		X	Y		
1	2	3	4	5	6
63:01:0000000:33034	11	390220.21	1381351.57	_____	0.10
63:01:0000000:33034	12	390200.60	1381326.73	_____	0.10
63:01:0000000:33034	13	390195.14	1381319.79	_____	0.10
63:01:0000000:33034	14	390186.78	1381309.18	_____	0.10
63:01:0000000:33034	15	390068.38	1381158.99	_____	0.10
63:01:0000000:33034	16	390003.56	1381076.75	_____	0.10
63:01:0000000:33034	17	390006.59	1381074.24	_____	0.10

63:01:0000000:33034	18	389990.57	1381053.51	_____	0.10
63:01:0000000:33034	19	389989.90	1381052.71	_____	0.10
63:01:0000000:33034	20	389948.32	1381008.64	_____	0.10
63:01:0000000:33034	21	389946.14	1381006.24	_____	0.10
63:01:0000000:33034	22	389937.38	1380995.19	_____	0.10
63:01:0000000:33034	23	389946.19	1380988.45	_____	0.10
63:01:0000000:33034	24	389937.50	1380977.38	_____	0.10
63:01:0000000:33034	25	389929.21	1380983.95	_____	0.10

Начальник отдела
полное наименование должности

М.П.

подпись

/
инициалы, фамилия

Раздел 8

КАДАСТРОВЫЙ ПЛАН ТЕРРИТОРИИ

Лист № 68 раздела 8

Всего листов раздела 8: 121

Всего разделов: 11

Всего листов: 1430

« 18 » июля 2021 г. № 63-00-102/21-969806

Номер кадастрового квартала: 63:01:0907003

Сведения о характерных точках границ земельных участков:

Кадастровый номер земельного участка	Номера точек	Координаты		Описание закрепления на местности	Средняя квадратическая погрешность определения координат характерных точек границ земельного участка, м
		X	Y		
1	2	3	4	5	6
63:01:0000000:33034	26	389918.62	1380970.81	_____	0.10
63:01:0000000:33034	27	389910.83	1380960.63	_____	0.10
63:01:0000000:33034	28	389919.20	1380954.18	_____	0.10
63:01:0000000:33034	29	389910.97	1380944.09	_____	0.10

63:01:0000000:33034	30	389902.85	1380950.19	_____	0.10
63:01:0000000:33034	31	389884.63	1380926.39	_____	0.10
63:01:0000000:33034	32	389892.21	1380920.45	_____	0.10
63:01:0000000:33034	33	389884.30	1380910.03	_____	0.10
63:01:0000000:33034	34	389876.09	1380916.73	_____	0.10
63:01:0000000:33034	35	389858.34	1380893.03	_____	0.10
63:01:0000000:33034	36	389866.27	1380886.54	_____	0.10
63:01:0000000:33034	37	389858.64	1380876.11	_____	0.10
63:01:0000000:33034	38	389850.12	1380882.62	_____	0.10
63:01:0000000:33034	39	389831.65	1380859.15	_____	0.10
63:01:0000000:33034	40	389841.94	1380851.38	_____	0.10

Начальник отдела
полное наименование должности

М.П.

подпись

/
инициалы, фамилия

Раздел 8

КАДАСТРОВЫЙ ПЛАН ТЕРРИТОРИИ

Лист № 69 раздела 8

Всего листов раздела 8: 121

Всего разделов: 11

Всего листов: 1430

« 18 » июля 2021 г. № 63-00-102/21-969806

Номер кадастрового квартала: 63:01:0907003

Сведения о характерных точках границ земельных участков:

Кадастровый номер земельного участка	Номера точек	Координаты		Описание закрепления на местности	Средняя квадратическая погрешность определения координат характерных точек границ земельного участка, м
		X	Y		
1	2	3	4	5	6
63:01:0000000:33034	41	389836.19	1380843.32	_____	0.10

63:01:0000000:33034	42	389825.57	1380851.44	_____	0.10
63:01:0000000:33034	43	389785.68	1380800.83	_____	0.10
63:01:0000000:33034	44	389795.13	1380793.03	_____	0.10
63:01:0000000:33034	45	389787.62	1380782.63	_____	0.10
63:01:0000000:33034	46	389777.52	1380790.48	_____	0.10
63:01:0000000:33034	47	389764.87	1380774.78	_____	0.10
63:01:0000000:33034	48	389763.89	1380775.62	_____	0.10
63:01:0000000:33034	49	389760.39	1380771.14	_____	0.10
63:01:0000000:33034	50	389761.34	1380770.26	_____	0.10
63:01:0000000:33034	51	389749.58	1380755.02	_____	0.10
63:01:0000000:33034	52	389748.26	1380756.07	_____	0.10
63:01:0000000:33034	53	389744.81	1380751.47	_____	0.10
63:01:0000000:33034	54	389746.02	1380750.50	_____	0.10
63:01:0000000:33034	55	389733.68	1380734.90	_____	0.10

Начальник отдела
полное наименование должности

М.П.

подпись

/
инициалы, фамилия

Раздел 8

КАДАСТРОВЫЙ ПЛАН ТЕРРИТОРИИ

Лист № 70раздела 8

Всего листов раздела 8: 121

Всего разделов: 11

Всего листов: 1430

« 18 » июля 2021 г. № 63-00-102/21-969806

Номер кадастрового квартала: 63:01:0907003

Сведения о характерных точках границ земельных участков:

	Номера точек	Координаты	
--	--------------	------------	--

Кадастровый номер земельного участка		X	Y	Описание закрепления на местности	Средняя квадратическая погрешность определения координат характерных точек границ земельного участка, м
1	2	3	4	5	6
63:01:0000000:33034	56	389719.62	1380718.11	_____	0.10
63:01:0000000:33034	57	389712.71	1380709.19	_____	0.10
63:01:0000000:33034	58	389710.02	1380705.72	_____	0.10
63:01:0000000:33034	59	389708.50	1380706.93	_____	0.10
63:01:0000000:33034	60	389706.39	1380704.36	_____	0.10
63:01:0000000:33034	61	389707.91	1380703.04	_____	0.10
63:01:0000000:33034	62	389705.26	1380699.68	_____	0.10
63:01:0000000:33034	63	389703.81	1380700.78	_____	0.10
63:01:0000000:33034	64	389701.40	1380697.64	_____	0.10
63:01:0000000:33034	65	389702.84	1380696.58	_____	0.10
63:01:0000000:33034	66	389691.81	1380682.61	_____	0.10
63:01:0000000:33034	67	389690.91	1380683.46	_____	0.10
63:01:0000000:33034	68	389688.79	1380680.96	_____	0.10
63:01:0000000:33034	69	389689.83	1380680.09	_____	0.10
63:01:0000000:33034	70	389673.50	1380659.53	_____	0.10

Начальник отдела
полное наименование должности

М.П.

подпись

/
инициалы, фамилия

Раздел 8

КАДАСТРОВЫЙ ПЛАН ТЕРРИТОРИИ

Лист № 71 раздела 8

Всего листов раздела 8: 121

Всего разделов: 11

Всего листов: 1430

« 18 » июля 2021 г. № 63-00-102/21-969806

Номер кадастрового квартала: 63:01:0907003

Сведения о характерных точках границ земельных участков:

Кадастровый номер земельного участка	Номера точек	Координаты		Описание закрепления на местности	Средняя квадратическая погрешность определения координат характерных точек границ земельного участка, м
		X	Y		
1	2	3	4	5	6
63:01:0000000:33034	71	389683.35	1380651.78	_____	0.10
63:01:0000000:33034	72	389675.10	1380641.47	_____	0.10
63:01:0000000:33034	73	389664.67	1380649.35	_____	0.10
63:01:0000000:33034	74	389621.93	1380594.41	_____	0.10
63:01:0000000:33034	75	389632.17	1380586.34	_____	0.10
63:01:0000000:33034	76	389597.56	1380542.56	_____	0.10
63:01:0000000:33034	77	389587.45	1380550.34	_____	0.10
63:01:0000000:33034	78	389499.17	1380438.24	_____	0.10
63:01:0000000:33034	79	389495.35	1380432.62	_____	0.10
63:01:0000000:33034	80	389493.74	1380432.30	_____	0.10
63:01:0000000:33034	81	389492.06	1380430.07	_____	0.10
63:01:0000000:33034	82	389492.53	1380429.72	_____	0.10
63:01:0000000:33034	83	389491.64	1380428.58	_____	0.10
63:01:0000000:33034	84	389480.62	1380414.52	_____	0.10
63:01:0000000:33034	85	389431.09	1380351.91	_____	0.10

Начальник отдела
полное наименование должности

М.П.

подпись

/_____
инициалы, фамилия

КАДАСТРОВЫЙ ПЛАН ТЕРРИТОРИИ

Лист № 72раздела 8

Всего листов раздела 8: 121

Всего разделов: 11

Всего листов: 1430

« 18 » июля 2021 г. № 63-00-102/21-969806

Номер кадастрового квартала: 63:01:0907003

Сведения о характерных точках границ земельных участков:

Кадастровый номер земельного участка	Номера точек	Координаты		Описание закрепления на местности	Средняя квадратическая погрешность определения координат характерных точек границ земельного участка, м
		X	Y		
1	2	3	4	5	6
63:01:0000000:33034	86	389441.92	1380343.14	_____	0.10
63:01:0000000:33034	87	389427.06	1380322.09	_____	0.10
63:01:0000000:33034	88	389426.60	1380321.68	_____	0.10
63:01:0000000:33034	89	389414.82	1380331.34	_____	0.10
63:01:0000000:33034	90	389413.97	1380330.23	_____	0.10
63:01:0000000:33034	91	389412.20	1380327.95	_____	0.10
63:01:0000000:33034	92	389397.74	1380309.34	_____	0.10
63:01:0000000:33034	93	389390.96	1380300.37	_____	0.10
63:01:0000000:33034	94	389381.45	1380287.81	_____	0.10
63:01:0000000:33034	95	389370.58	1380273.52	_____	0.10
63:01:0000000:33034	96	389355.73	1380255.69	_____	0.10
63:01:0000000:33034	97	389346.89	1380245.46	_____	0.10
63:01:0000000:33034	98	389324.32	1380217.47	_____	0.10
63:01:0000000:33034	99	389312.30	1380202.28	_____	0.10
63:01:0000000:33034	100	389312.91	1380201.76	_____	0.10

Начальник отдела
полное наименование должности

М.П.

подпись

/_____
инициалы, фамилия

КАДАСТРОВЫЙ ПЛАН ТЕРРИТОРИИ

Лист № 73раздела 8

Всего листов раздела 8: 121

Всего разделов: 11

Всего листов: 1430

« 18 » июля 2021 г. № 63-00-102/21-969806

Номер кадастрового квартала: 63:01:0907003

Сведения о характерных точках границ земельных участков:

Кадастровый номер земельного участка	Номера точек	Координаты		Описание закрепления на местности	Средняя квадратическая погрешность определения координат характерных точек границ земельного участка, м
		X	Y		
1	2	3	4	5	6
63:01:0000000:33034	101	389296.16	1380180.55	_____	0.10
63:01:0000000:33034	102	389251.74	1380121.99	_____	0.10
63:01:0000000:33034	103	389250.25	1380123.07	_____	0.10
63:01:0000000:33034	104	389142.11	1379984.29	_____	0.10
63:01:0000000:33034	105	389081.98	1379907.44	_____	0.10
63:01:0000000:33034	106	389083.07	1379906.66	_____	0.10
63:01:0000000:33034	107	389076.26	1379897.92	_____	0.10
63:01:0000000:33034	108	389074.81	1379899.13	_____	0.10
63:01:0000000:33034	109	389052.18	1379917.15	_____	0.10
63:01:0000000:33034	110	389053.58	1379919.77	_____	0.10
63:01:0000000:33034	111	389052.56	1379920.44	_____	0.10
63:01:0000000:33034	112	389054.40	1379922.81	_____	0.10
63:01:0000000:33034	113	389051.23	1379925.26	_____	0.10
63:01:0000000:33034	114	389049.40	1379922.88	_____	0.10
63:01:0000000:33034	115	389044.24	1379927.03	_____	0.10

Начальник отдела
полное наименование должности

М.П.

подпись

/
инициалы, фамилия

Раздел 8

КАДАСТРОВЫЙ ПЛАН ТЕРРИТОРИИ

Лист № 74раздела 8

Всего листов раздела 8: 121

Всего разделов: 11

Всего листов: 1430

« 18 » июля 2021 г. № 63-00-102/21-969806

Номер кадастрового квартала: 63:01:0907003

Сведения о характерных точках границ земельных участков:

Кадастровый номер земельного участка	Номера точек	Координаты		Описание закрепления на местности	Средняя квадратическая погрешность определения координат характерных точек границ земельного участка, м
		X	Y		
1	2	3	4	5	6
63:01:0000000:33034	116	389056.18	1379943.50	_____	0.10
63:01:0000000:33034	117	389065.92	1379935.46	_____	0.10
63:01:0000000:33034	118	389066.36	1379936.01	_____	0.10
63:01:0000000:33034	119	389067.65	1379935.12	_____	0.10
63:01:0000000:33034	120	389069.54	1379937.55	_____	0.10
63:01:0000000:33034	121	389068.32	1379938.52	_____	0.10
63:01:0000000:33034	122	389105.74	1379986.12	_____	0.10
63:01:0000000:33034	123	389107.33	1379984.91	_____	0.10
63:01:0000000:33034	124	389109.62	1379987.92	_____	0.10
63:01:0000000:33034	125	389108.10	1379989.13	_____	0.10
63:01:0000000:33034	126	389116.04	1379998.87	_____	0.10
63:01:0000000:33034	127	389116.47	1379998.60	_____	0.10
63:01:0000000:33034	128	389122.26	1380005.89	_____	0.10

63:01:0000000:33034	129	389121.84	1380006.23	_____	0.10
63:01:0000000:33034	130	389125.85	1380011.36	_____	0.10

Начальник отдела
полное наименование должности

М.П.

подпись

/
инициалы, фамилия

Раздел 8

КАДАСТРОВЫЙ ПЛАН ТЕРРИТОРИИ

Лист № 75 раздела 8

Всего листов раздела 8: 121

Всего разделов: 11

Всего листов: 1430

« 18 » июля 2021 г. № 63-00-102/21-969806

Номер кадастрового квартала: 63:01:0907003

Сведения о характерных точках границ земельных участков:

Кадастровый номер земельного участка	Номера точек	Координаты		Описание закрепления на местности	Средняя квадратическая погрешность определения координат характерных точек границ земельного участка, м
		X	Y		
1	2	3	4	5	6
63:01:0000000:33034	131	389126.38	1380011.06	_____	0.10
63:01:0000000:33034	132	389132.08	1380018.25	_____	0.10
63:01:0000000:33034	133	389131.71	1380018.48	_____	0.10
63:01:0000000:33034	134	389135.66	1380023.66	_____	0.10
63:01:0000000:33034	135	389136.08	1380023.25	_____	0.10
63:01:0000000:33034	136	389141.72	1380030.65	_____	0.10
63:01:0000000:33034	137	389141.10	1380031.12	_____	0.10
63:01:0000000:33034	138	389144.98	1380036.06	_____	0.10
63:01:0000000:33034	139	389145.57	1380035.65	_____	0.10
63:01:0000000:33034	140	389151.43	1380043.13	_____	0.10

63:01:0000000:33034	141	389150.88	1380043.55	_____	0.10
63:01:0000000:33034	142	389154.85	1380048.61	_____	0.10
63:01:0000000:33034	143	389155.25	1380048.31	_____	0.10
63:01:0000000:33034	144	389161.01	1380055.52	_____	0.10
63:01:0000000:33034	145	389160.57	1380055.88	_____	0.10

Начальник отдела
полное наименование должности

М.П.

подпись

/
инициалы, фамилия

Раздел 8

КАДАСТРОВЫЙ ПЛАН ТЕРРИТОРИИ

Лист № 76раздела 8

Всего листов раздела 8: 121

Всего разделов: 11

Всего листов: 1430

« 18 » июля 2021 г. № 63-00-102/21-969806

Номер кадастрового квартала: 63:01:0907003

Сведения о характерных точках границ земельных участков:

Кадастровый номер земельного участка	Номера точек	Координаты		Описание закрепления на местности	Средняя квадратическая погрешность определения координат характерных точек границ земельного участка, м
		X	Y		
1	2	3	4	5	6
63:01:0000000:33034	146	389164.80	1380061.28	_____	0.10
63:01:0000000:33034	147	389168.54	1380065.80	_____	0.10
63:01:0000000:33034	148	389215.29	1380124.60	_____	0.10
63:01:0000000:33034	149	389215.75	1380125.27	_____	0.10
63:01:0000000:33034	150	389216.15	1380126.59	_____	0.10
63:01:0000000:33034	151	389226.62	1380139.92	_____	0.10
63:01:0000000:33034	152	389272.58	1380199.83	_____	0.10

63:01:0000000:33034	153	389263.66	1380206.80	_____	0.10
63:01:0000000:33034	154	389278.18	1380226.18	_____	0.10
63:01:0000000:33034	155	389288.78	1380218.09	_____	0.10
63:01:0000000:33034	156	389325.30	1380264.78	_____	0.10
63:01:0000000:33034	157	389326.05	1380264.18	_____	0.10
63:01:0000000:33034	158	389327.13	1380265.59	_____	0.10
63:01:0000000:33034	159	389326.24	1380266.29	_____	0.10
63:01:0000000:33034	160	389330.57	1380271.69	_____	0.10

Начальник отдела
полное наименование должности

М.П.

подпись

/
инициалы, фамилия

Раздел 8

КАДАСТРОВЫЙ ПЛАН ТЕРРИТОРИИ

Лист № 77 раздела 8

Всего листов раздела 8: 121

Всего разделов: 11

Всего листов: 1430

« 18 » июля 2021 г. № 63-00-102/21-969806

Номер кадастрового квартала: 63:01:0907003

Сведения о характерных точках границ земельных участков:

Кадастровый номер земельного участка	Номера точек	Координаты		Описание закрепления на местности	Средняя квадратическая погрешность определения координат характерных точек границ земельного участка, м
		X	Y		
1	2	3	4	5	6
63:01:0000000:33034	161	389320.97	1380279.43	_____	0.10
63:01:0000000:33034	162	389329.06	1380289.86	_____	0.10
63:01:0000000:33034	163	389337.74	1380300.91	_____	0.10
63:01:0000000:33034	164	389346.03	1380312.52	_____	0.10

63:01:0000000:33034	165	389355.96	1380304.82	_____	0.10
63:01:0000000:33034	166	389361.54	1380311.84	_____	0.10
63:01:0000000:33034	167	389361.96	1380311.51	_____	0.10
63:01:0000000:33034	168	389367.82	1380318.96	_____	0.10
63:01:0000000:33034	169	389367.45	1380319.27	_____	0.10
63:01:0000000:33034	170	389371.42	1380324.28	_____	0.10
63:01:0000000:33034	171	389371.86	1380323.93	_____	0.10
63:01:0000000:33034	172	389377.72	1380331.38	_____	0.10
63:01:0000000:33034	173	389377.31	1380331.69	_____	0.10
63:01:0000000:33034	174	389381.16	1380336.54	_____	0.10
63:01:0000000:33034	175	389381.58	1380336.20	_____	0.10

Начальник отдела
полное наименование должности

М.П.

подпись

/
инициалы, фамилия

Раздел 8

КАДАСТРОВЫЙ ПЛАН ТЕРРИТОРИИ

Лист № 78 раздела 8

Всего листов раздела 8: 121

Всего разделов: 11

Всего листов: 1430

« 18 » июля 2021 г. № 63-00-102/21-969806

Номер кадастрового квартала: 63:01:0907003

Сведения о характерных точках границ земельных участков:

Кадастровый номер земельного участка	Номера точек	Координаты		Описание закрепления на местности	Средняя квадратическая погрешность определения координат характерных точек границ земельного участка, м
		X	Y		
1	2	3	4	5	6
63:01:0000000:33034	176	389387.47	1380343.61	_____	0.10

63:01:0000000:33034	177	389387.05	1380343.96	_____	0.10
63:01:0000000:33034	178	389390.91	1380348.82	_____	0.10
63:01:0000000:33034	179	389391.38	1380348.44	_____	0.10
63:01:0000000:33034	180	389397.52	1380356.09	_____	0.10
63:01:0000000:33034	181	389397.01	1380356.50	_____	0.10
63:01:0000000:33034	182	389400.88	1380361.37	_____	0.10
63:01:0000000:33034	183	389401.36	1380361	_____	0.10
63:01:0000000:33034	184	389403.18	1380363.36	_____	0.10
63:01:0000000:33034	185	389404.23	1380362.61	_____	0.10
63:01:0000000:33034	186	389406.75	1380365.75	_____	0.10
63:01:0000000:33034	187	389405.75	1380366.62	_____	0.10
63:01:0000000:33034	188	389407.26	1380368.55	_____	0.10
63:01:0000000:33034	189	389406.85	1380368.89	_____	0.10
63:01:0000000:33034	190	389410.80	1380373.87	_____	0.10

Начальник отдела
полное наименование должности

М.П.

подпись

/
инициалы, фамилия

Раздел 8

КАДАСТРОВЫЙ ПЛАН ТЕРРИТОРИИ

Лист № 79раздела 8

Всего листов раздела 8: 121

Всего разделов: 11

Всего листов: 1430

« 18 » июля 2021 г. № 63-00-102/21-969806

Номер кадастрового квартала: 63:01:0907003

Сведения о характерных точках границ земельных участков:

	Номера точек	Координаты	
--	--------------	------------	--

Кадастровый номер земельного участка		X	Y	Описание закрепления на местности	Средняя квадратическая погрешность определения координат характерных точек границ земельного участка, м
1	2	3	4	5	6
63:01:0000000:33034	191	389411.27	1380373.49	_____	0.10
63:01:0000000:33034	192	389417.04	1380380.95	_____	0.10
63:01:0000000:33034	193	389416.67	1380381.25	_____	0.10
63:01:0000000:33034	194	389420.56	1380386.16	_____	0.10
63:01:0000000:33034	195	389420.95	1380385.82	_____	0.10
63:01:0000000:33034	196	389426.98	1380393.37	_____	0.10
63:01:0000000:33034	197	389426.56	1380393.72	_____	0.10
63:01:0000000:33034	198	389430.49	1380398.66	_____	0.10
63:01:0000000:33034	199	389430.92	1380398.33	_____	0.10
63:01:0000000:33034	200	389436.79	1380405.66	_____	0.10
63:01:0000000:33034	201	389436.34	1380406.02	_____	0.10
63:01:0000000:33034	202	389442.39	1380413.64	_____	0.10
63:01:0000000:33034	203	389442.89	1380413.28	_____	0.10
63:01:0000000:33034	204	389449.23	1380421.18	_____	0.10
63:01:0000000:33034	205	389448.73	1380421.63	_____	0.10

Начальник отдела
полное наименование должности

М.П.

подпись

инициалы, фамилия

Раздел 8

КАДАСТРОВЫЙ ПЛАН ТЕРРИТОРИИ

Лист № 80раздела 8

Всего листов раздела 8: 121

Всего разделов: 11

Всего листов: 1430

« 18 » июля 2021 г. № 63-00-102/21-969806

Номер кадастрового квартала: 63:01:0907003

Кадастровый номер земельного участка	Номера точек	Координаты		Описание закрепления на местности	Средняя квадратическая погрешность определения координат характерных точек границ земельного участка, м
		X	Y		
1	2	3	4	5	6
63:01:0000000:33034	206	389457.65	1380432.93	_____	0.10
63:01:0000000:33034	207	389472.21	1380451.87	_____	0.10
63:01:0000000:33034	208	389477.95	1380459.26	_____	0.10
63:01:0000000:33034	209	389500.81	1380488.46	_____	0.10
63:01:0000000:33034	210	389508.31	1380504.13	_____	0.10
63:01:0000000:33034	211	389517.23	1380514.99	_____	0.10
63:01:0000000:33034	212	389473.49	1380550.81	_____	0.10
63:01:0000000:33034	213	389496.90	1380578.53	_____	0.10
63:01:0000000:33034	214	389540.63	1380543.18	_____	0.10
63:01:0000000:33034	215	389549.97	1380556.03	_____	0.10
63:01:0000000:33034	216	389506.99	1380590.24	_____	0.10
63:01:0000000:33034	217	389529.79	1380619.78	_____	0.10
63:01:0000000:33034	218	389572.82	1380584.85	_____	0.10
63:01:0000000:33034	219	389581.72	1380597.14	_____	0.10
63:01:0000000:33034	220	389550.56	1380623.08	_____	0.10

Начальник отдела
полное наименование должности

М.П.

подпись

/_____
инициалы, фамилия

КАДАСТРОВЫЙ ПЛАН ТЕРРИТОРИИ

Лист № 81 раздела 8

Всего листов раздела 8: 121

Всего разделов: 11

Всего листов: 1430

« 18 » июля 2021 г. № 63-00-102/21-969806

Номер кадастрового квартала: 63:01:0907003

Сведения о характерных точках границ земельных участков:

Кадастровый номер земельного участка	Номера точек	Координаты		Описание закрепления на местности	Средняя квадратическая погрешность определения координат характерных точек границ земельного участка, м
		X	Y		
1	2	3	4	5	6
63:01:0000000:33034	221	389573.13	1380653.43	_____	0.10
63:01:0000000:33034	222	389609.63	1380625.47	_____	0.10
63:01:0000000:33034	223	389650.88	1380678.31	_____	0.10
63:01:0000000:33034	224	389638.43	1380688.10	_____	0.10
63:01:0000000:33034	225	389648.08	1380699.32	_____	0.10
63:01:0000000:33034	226	389649.85	1380697.97	_____	0.10
63:01:0000000:33034	227	389660	1380689.98	_____	0.10
63:01:0000000:33034	228	389660.67	1380690.81	_____	0.10
63:01:0000000:33034	229	389661.59	1380690.12	_____	0.10
63:01:0000000:33034	230	389662.91	1380691.79	_____	0.10
63:01:0000000:33034	231	389661.99	1380692.49	_____	0.10
63:01:0000000:33034	232	389689.42	1380727.10	_____	0.10
63:01:0000000:33034	233	389709.89	1380753.61	_____	0.10
63:01:0000000:33034	234	389716.30	1380761.76	_____	0.10
63:01:0000000:33034	235	389716.95	1380761.26	_____	0.10

Начальник отдела
полное наименование должности

М.П.

подпись

/_____
инициалы, фамилия

КАДАСТРОВЫЙ ПЛАН ТЕРРИТОРИИ

Лист № 82раздела 8

Всего листов раздела 8: 121

Всего разделов: 11

Всего листов: 1430

« 18 » июля 2021 г. № 63-00-102/21-969806

Номер кадастрового квартала: 63:01:0907003

Сведения о характерных точках границ земельных участков:

Кадастровый номер земельного участка	Номера точек	Координаты		Описание закрепления на местности	Средняя квадратическая погрешность определения координат характерных точек границ земельного участка, м
		X	Y		
1	2	3	4	5	6
63:01:0000000:33034	236	389718.09	1380762.64	_____	0.10
63:01:0000000:33034	237	389717.45	1380763.21	_____	0.10
63:01:0000000:33034	238	389729.14	1380777.97	_____	0.10
63:01:0000000:33034	239	389729.67	1380777.57	_____	0.10
63:01:0000000:33034	240	389731.05	1380779.23	_____	0.10
63:01:0000000:33034	241	389730.46	1380779.67	_____	0.10
63:01:0000000:33034	242	389735.72	1380786.36	_____	0.10
63:01:0000000:33034	243	389742.38	1380793.97	_____	0.10
63:01:0000000:33034	244	389782.33	1380845.80	_____	0.10
63:01:0000000:33034	245	389807.01	1380876.78	_____	0.10
63:01:0000000:33034	246	389802.64	1380880.38	_____	0.10
63:01:0000000:33034	247	389826.18	1380911	_____	0.10
63:01:0000000:33034	248	389827.53	1380909.88	_____	0.10
63:01:0000000:33034	249	389829.78	1380912.81	_____	0.10
63:01:0000000:33034	250	389828.46	1380913.96	_____	0.10

Начальник отдела
полное наименование должности

М.П.

подпись

/
инициалы, фамилия

Раздел 8

КАДАСТРОВЫЙ ПЛАН ТЕРРИТОРИИ

Лист № 83раздела 8

Всего листов раздела 8: 121

Всего разделов: 11

Всего листов: 1430

« 18 » июля 2021 г. № 63-00-102/21-969806

Номер кадастрового квартала: 63:01:0907003

Сведения о характерных точках границ земельных участков:

Кадастровый номер земельного участка	Номера точек	Координаты		Описание закрепления на местности	Средняя квадратическая погрешность определения координат характерных точек границ земельного участка, м
		X	Y		
1	2	3	4	5	6
63:01:0000000:33034	251	389848.98	1380939.13	_____	0.10
63:01:0000000:33034	252	389844.25	1380943	_____	0.10
63:01:0000000:33034	253	389851.86	1380953.13	_____	0.10
63:01:0000000:33034	254	389864.49	1380969.92	_____	0.10
63:01:0000000:33034	255	389874.32	1380961.99	_____	0.10
63:01:0000000:33034	256	389907.83	1381004.44	_____	0.10
63:01:0000000:33034	257	389898.25	1381012.25	_____	0.10
63:01:0000000:33034	258	389907.07	1381024.04	_____	0.10
63:01:0000000:33034	259	389917.08	1381016.19	_____	0.10
63:01:0000000:33034	260	389929.51	1381031.76	_____	0.10
63:01:0000000:33034	261	389960.13	1381069.21	_____	0.10
63:01:0000000:33034	262	389975.97	1381089.21	_____	0.10
63:01:0000000:33034	263	389976.76	1381088.57	_____	0.10

63:01:0000000:33034	264	389979.57	1381092.12	_____	0.10
63:01:0000000:33034	265	389978.78	1381092.75	_____	0.10

_____ /
Начальник отдела /
полное наименование должности / **М.П.** / **подпись** / **инициалы, фамилия**

Раздел 8

КАДАСТРОВЫЙ ПЛАН ТЕРРИТОРИИ

Лист № 84раздела 8 | Всего листов раздела 8: 121 | Всего разделов: 11 | Всего листов: 1430

« 18 » июля 2021 г. № 63-00-102/21-969806

Номер кадастрового квартала: 63:01:0907003

Сведения о характерных точках границ земельных участков:

Кадастровый номер земельного участка	Номера точек	Координаты		Описание закрепления на местности	Средняя квадратическая погрешность определения координат характерных точек границ земельного участка, м
		X	Y		
1	2	3	4	5	6
63:01:0000000:33034	266	390009.31	1381131.27	_____	0.10
63:01:0000000:33034	267	390010.21	1381130.56	_____	0.10
63:01:0000000:33034	268	390012.99	1381134.01	_____	0.10
63:01:0000000:33034	269	390012.07	1381134.74	_____	0.10
63:01:0000000:33034	270	390017.77	1381141.98	_____	0.10
63:01:0000000:33034	271	390013.41	1381145.45	_____	0.10
63:01:0000000:33034	272	390014.05	1381146.27	_____	0.10
63:01:0000000:33034	273	390009.08	1381150.22	_____	0.10
63:01:0000000:33034	274	390008.43	1381149.40	_____	0.10
63:01:0000000:33034	275	390004.21	1381152.77	_____	0.10

63:01:0000000:33034	276	390017.36	1381170.33	_____	0.10
63:01:0000000:33034	277	390031.10	1381160.02	_____	0.10
63:01:0000000:33034	278	390034.67	1381164.81	_____	0.10
63:01:0000000:33034	279	390035.18	1381164.45	_____	0.10
63:01:0000000:33034	280	390036.25	1381165.84	_____	0.10

Начальник отдела
полное наименование должности

М.П.

подпись

/
инициалы, фамилия

Раздел 8

КАДАСТРОВЫЙ ПЛАН ТЕРРИТОРИИ

Лист № 85 раздела 8

Всего листов раздела 8: 121

Всего разделов: 11

Всего листов: 1430

« 18 » июля 2021 г. № 63-00-102/21-969806

Номер кадастрового квартала: 63:01:0907003

Сведения о характерных точках границ земельных участков:

Кадастровый номер земельного участка	Номера точек	Координаты		Описание закрепления на местности	Средняя квадратическая погрешность определения координат характерных точек границ земельного участка, м
		X	Y		
1	2	3	4	5	6
63:01:0000000:33034	281	390035.76	1381166.21	_____	0.10
63:01:0000000:33034	282	390036.95	1381167.75	_____	0.10
63:01:0000000:33034	283	390037.39	1381167.34	_____	0.10
63:01:0000000:33034	284	390038.50	1381168.76	_____	0.10
63:01:0000000:33034	285	390038.03	1381169.16	_____	0.10
63:01:0000000:33034	286	390041.47	1381173.60	_____	0.10
63:01:0000000:33034	287	390041.89	1381173.22	_____	0.10

63:01:0000000:33034	288	390042.96	1381174.53	_____	0.10
63:01:0000000:33034	289	390042.56	1381174.92	_____	0.10
63:01:0000000:33034	290	390044.91	1381177.98	_____	0.10
63:01:0000000:33034	291	390046.22	1381176.96	_____	0.10
63:01:0000000:33034	292	390049.04	1381180.49	_____	0.10
63:01:0000000:33034	293	390047.72	1381181.61	_____	0.10
63:01:0000000:33034	294	390050.45	1381185.04	_____	0.10
63:01:0000000:33034	295	390050.95	1381184.71	_____	0.10

Начальник отдела
полное наименование должности

М.П.

подпись

/
инициалы, фамилия

Раздел 8

КАДАСТРОВЫЙ ПЛАН ТЕРРИТОРИИ

Лист № 86раздела 8

Всего листов раздела 8: 121

Всего разделов: 11

Всего листов: 1430

« 18 » июля 2021 г. № 63-00-102/21-969806

Номер кадастрового квартала: 63:01:0907003

Сведения о характерных точках границ земельных участков:

Кадастровый номер земельного участка	Номера точек	Координаты		Описание закрепления на местности	Средняя квадратическая погрешность определения координат характерных точек границ земельного участка, м
		X	Y		
1	2	3	4	5	6
63:01:0000000:33034	296	390051.96	1381185.98	_____	0.10
63:01:0000000:33034	297	390051.45	1381186.39	_____	0.10
63:01:0000000:33034	298	390054.88	1381190.79	_____	0.10
63:01:0000000:33034	299	390055.38	1381190.40	_____	0.10

63:01:0000000:33034	300	390056.50	1381191.85	_____	0.10
63:01:0000000:33034	301	390056.04	1381192.25	_____	0.10
63:01:0000000:33034	302	390057.31	1381193.90	_____	0.10
63:01:0000000:33034	303	390057.85	1381193.51	_____	0.10
63:01:0000000:33034	304	390058.81	1381194.75	_____	0.10
63:01:0000000:33034	305	390058.27	1381195.21	_____	0.10
63:01:0000000:33034	306	390061.26	1381199.08	_____	0.10
63:01:0000000:33034	307	390073.53	1381214.65	_____	0.10
63:01:0000000:33034	308	390065.21	1381221.09	_____	0.10
63:01:0000000:33034	309	390081.74	1381242.56	_____	0.10
63:01:0000000:33034	310	390070.53	1381251.81	_____	0.10

Начальник отдела
полное наименование должности

М.П.

подпись

/
инициалы, фамилия

Раздел 8

КАДАСТРОВЫЙ ПЛАН ТЕРРИТОРИИ

Лист № 87раздела 8

Всего листов раздела 8: 121

Всего разделов: 11

Всего листов: 1430

« 18 » июля 2021 г. № 63-00-102/21-969806

Номер кадастрового квартала: 63:01:0907003

Сведения о характерных точках границ земельных участков:

Кадастровый номер земельного участка	Номера точек	Координаты		Описание закрепления на местности	Средняя квадратическая погрешность определения координат характерных точек границ земельного участка, м
		X	Y		
1	2	3	4	5	6
63:01:0000000:33034	311	390085.89	1381271.59	_____	0.10

63:01:0000000:33034	312	390097.48	1381262.26	_____	0.10
63:01:0000000:33034	313	390114.29	1381283.78	_____	0.10
63:01:0000000:33034	314	390122.71	1381277.03	_____	0.10
63:01:0000000:33034	315	390127.27	1381282.81	_____	0.10
63:01:0000000:33034	316	390131.58	1381288.29	_____	0.10
63:01:0000000:33034	317	390135.82	1381293.65	_____	0.10
63:01:0000000:33034	318	390150.57	1381312.36	_____	0.10
63:01:0000000:33034	319	390145.85	1381315.70	_____	0.10
63:01:0000000:33034	320	390180.15	1381363.01	_____	0.10
63:01:0000000:33034	321	390184.20	1381360.71	_____	0.10
63:01:0000000:33034	322	390216.89	1381403.97	_____	0.10
63:01:0000000:33034	323	390220.52	1381401.10	_____	0.10
63:01:0000000:33034	324	390238.66	1381424.95	_____	0.10
63:01:0000000:33034	325	390265.55	1381459.92	_____	0.10

Начальник отдела
полное наименование должности

М.П.

подпись

/
инициалы, фамилия

Раздел 8

КАДАСТРОВЫЙ ПЛАН ТЕРРИТОРИИ

Лист № 88раздела 8

Всего листов раздела 8: 121

Всего разделов: 11

Всего листов: 1430

« 18 » июля 2021 г. № 63-00-102/21-969806

Номер кадастрового квартала: 63:01:0907003

Сведения о характерных точках границ земельных участков:

	Номера точек	Координаты	
--	--------------	------------	--

Кадастровый номер земельного участка		X	Y	Описание закрепления на местности	Средняя квадратическая погрешность определения координат характерных точек границ земельного участка, м
1	2	3	4	5	6
63:01:0000000:33034	326	390287.44	1381488.36	_____	0.10
63:01:0000000:33034	327	390289.64	1381491.22	_____	0.10
63:01:0000000:33034	328	390290.43	1381492.24	_____	0.10
63:01:0000000:33034	329	390291.99	1381494.27	_____	0.10
63:01:0000000:33034	330	390293.27	1381493.04	_____	0.10
63:01:0000000:33034	331	390331.21	1381540.11	_____	0.10
63:01:0000000:33034	332	390330.63	1381540.58	_____	0.10
63:01:0000000:33034	333	390333.40	1381544.15	_____	0.10
63:01:0000000:33034	334	390342.81	1381556.22	_____	0.10
63:01:0000000:33034	335	390365.34	1381584.82	_____	0.10
63:01:0000000:33034	336	390354.32	1381593.74	_____	0.10
63:01:0000000:33034	337	390363.01	1381605.09	_____	0.10
63:01:0000000:33034	338	390374.23	1381596.10	_____	0.10
63:01:0000000:33034	339	390388.65	1381614.40	_____	0.10
63:01:0000000:33034	340	390376.59	1381624.47	_____	0.10

Начальник отдела
полное наименование должности

М.П.

подпись

инициалы, фамилия

Раздел 8

КАДАСТРОВЫЙ ПЛАН ТЕРРИТОРИИ

Лист № 89раздела 8

Всего листов раздела 8: 121

Всего разделов: 11

Всего листов: 1430

« 18 » июля 2021 г. № 63-00-102/21-969806

Номер кадастрового квартала: 63:01:0907003

Сведения о характерных точках границ земельных участков:					
Кадастровый номер земельного участка	Номера точек	Координаты		Описание закрепления на местности	Средняя квадратическая погрешность определения координат характерных точек границ земельного участка, м
		X	Y		
1	2	3	4	5	6
63:01:0000000:33034	341	390388.49	1381639.81	_____	0.10
63:01:0000000:33034	342	390400.82	1381629.85	_____	0.10
63:01:0000000:33034	343	390415.29	1381647.69	_____	0.10
63:01:0000000:33034	344	390424.88	1381659.57	_____	0.10
63:01:0000000:33034	345	390444.81	1381684.99	_____	0.10
63:01:0000000:33034	346	390459.24	1381702.92	_____	0.10
63:01:0000000:33034	347	390468.05	1381715.17	_____	0.10
63:01:0000000:33034	348	390487.97	1381739.82	_____	0.10
63:01:0000000:33034	349	390514.33	1381773.24	_____	0.10
63:01:0000000:33034	350	390528.40	1381791.78	_____	0.10
63:01:0000000:33034	351	390518.37	1381800.05	_____	0.10
63:01:0000000:33034	352	390526.49	1381811.38	_____	0.10
63:01:0000000:33034	353	390537.26	1381803.02	_____	0.10
63:01:0000000:33034	354	390559.11	1381830.75	_____	0.10
63:01:0000000:33034	355	390574.82	1381850.88	_____	0.10

Начальник отдела
 полное наименование должности

М.П.

 подпись

 /
 инициалы, фамилия

КАДАСТРОВЫЙ ПЛАН ТЕРРИТОРИИ

Лист № 90раздела 8

Всего листов раздела 8: 121

Всего разделов: 11

Всего листов: 1430

« 18 » июля 2021 г. № 63-00-102/21-969806

Номер кадастрового квартала: 63:01:0907003

Сведения о характерных точках границ земельных участков:

Кадастровый номер земельного участка	Номера точек	Координаты		Описание закрепления на местности	Средняя квадратическая погрешность определения координат характерных точек границ земельного участка, м
		X	Y		
1	2	3	4	5	6
63:01:0000000:33034	356	390573.73	1381851.73	_____	0.10
63:01:0000000:33034	357	390584.75	1381865.53	_____	0.10
63:01:0000000:33034	358	390586.44	1381864.35	_____	0.10
63:01:0000000:33034	359	390606.37	1381889.56	_____	0.10
63:01:0000000:33034	360	390594.63	1381899.12	_____	0.10
63:01:0000000:33034	361	390603.05	1381911.88	_____	0.10
63:01:0000000:33034	362	390615.76	1381901.44	_____	0.10
63:01:0000000:33034	363	390630.51	1381919.90	_____	0.10
63:01:0000000:33034	364	390619.82	1381928.82	_____	0.10
63:01:0000000:33034	365	390627.62	1381939.47	_____	0.10
63:01:0000000:33034	366	390638.27	1381931.10	_____	0.10
63:01:0000000:33034	367	390639.86	1381933.05	_____	0.10
63:01:0000000:33034	368	390670.85	1381972.14	_____	0.10
63:01:0000000:33034	369	390717.22	1382031.02	_____	0.10
63:01:0000000:33034	370	390793.53	1382127.90	_____	0.10

Начальник отдела
полное наименование должности

М.П.

подпись

/_____
инициалы, фамилия

КАДАСТРОВЫЙ ПЛАН ТЕРРИТОРИИ

Лист № 91раздела 8

Всего листов раздела 8: 121

Всего разделов: 11

Всего листов: 1430

« 18 » июля 2021 г. № 63-00-102/21-969806

Номер кадастрового квартала: 63:01:0907003

Сведения о характерных точках границ земельных участков:

Кадастровый номер земельного участка	Номера точек	Координаты		Описание закрепления на местности	Средняя квадратическая погрешность определения координат характерных точек границ земельного участка, м
		X	Y		
1	2	3	4	5	6
63:01:0000000:33034	371	390791.91	1382129.18	_____	0.10
63:01:0000000:33034	372	390796.20	1382134.35	_____	0.10
63:01:0000000:33034	373	390810.39	1382151.39	_____	0.10
63:01:0000000:33034	374	390809.79	1382152.15	_____	0.10
63:01:0000000:33034	375	390897.25	1382262.47	_____	0.10
63:01:0000000:33034	376	390897.46	1382262.70	_____	0.10
63:01:0000000:33034	377	390912.24	1382281.70	_____	0.10
63:01:0000000:33034	378	390939.38	1382315.62	_____	0.10
63:01:0000000:33034	379	390929.27	1382323.57	_____	0.10
63:01:0000000:33034	380	390936.39	1382333.28	_____	0.10
63:01:0000000:33034	381	390946.50	1382325.01	_____	0.10
63:01:0000000:33034	382	390967.67	1382352.84	_____	0.10
63:01:0000000:33034	383	390957.97	1382360.69	_____	0.10
63:01:0000000:33034	384	391007.26	1382422.95	_____	0.10
63:01:0000000:33034	385	390997.16	1382430.95	_____	0.10

Начальник отдела
полное наименование должности

М.П.

подпись

/
инициалы, фамилия

Раздел 8

КАДАСТРОВЫЙ ПЛАН ТЕРРИТОРИИ

Лист № 92раздела 8

Всего листов раздела 8: 121

Всего разделов: 11

Всего листов: 1430

« 18 » июля 2021 г. № 63-00-102/21-969806

Номер кадастрового квартала: 63:01:0907003

Сведения о характерных точках границ земельных участков:

Кадастровый номер земельного участка	Номера точек	Координаты		Описание закрепления на местности	Средняя квадратическая погрешность определения координат характерных точек границ земельного участка, м
		X	Y		
1	2	3	4	5	6
63:01:0000000:33034	386	391010.92	1382449.33	_____	0.10
63:01:0000000:33034	387	391030.73	1382433.78	_____	0.10
63:01:0000000:33034	388	391117.85	1382545.10	_____	0.10
63:01:0000000:33034	389	391111.90	1382549.73	_____	0.10
63:01:0000000:33034	390	391115.24	1382554.02	_____	0.10
63:01:0000000:33034	391	391128.29	1382571.26	_____	0.10
63:01:0000000:33034	392	391132.85	1382577.62	_____	0.10
63:01:0000000:33034	393	391137.82	1382573.73	_____	0.10
63:01:0000000:33034	394	391167.74	1382610.76	_____	0.10
63:01:0000000:33034	395	391195.72	1382646.35	_____	0.10
63:01:0000000:33034	396	391185.10	1382654.65	_____	0.10
63:01:0000000:33034	397	391195.32	1382669.55	_____	0.10
63:01:0000000:33034	398	391206.69	1382661.30	_____	0.10

63:01:0000000:33034	399	391216.26	1382673.22	_____	0.10
63:01:0000000:33034	400	391221.06	1382679.09	_____	0.10

Начальник отдела
полное наименование должности

М.П.

подпись

/
инициалы, фамилия

Раздел 8

КАДАСТРОВЫЙ ПЛАН ТЕРРИТОРИИ

Лист № 93раздела 8

Всего листов раздела 8: 121

Всего разделов: 11

Всего листов: 1430

« 18 » июля 2021 г. № 63-00-102/21-969806

Номер кадастрового квартала: 63:01:0907003

Сведения о характерных точках границ земельных участков:

Кадастровый номер земельного участка	Номера точек	Координаты		Описание закрепления на местности	Средняя квадратическая погрешность определения координат характерных точек границ земельного участка, м
		X	Y		
1	2	3	4	5	6
63:01:0000000:33034	401	391225.36	1382675.71	_____	0.10
63:01:0000000:33034	402	391262.58	1382722.93	_____	0.10
63:01:0000000:33034	403	391283.48	1382749.45	_____	0.10
63:01:0000000:33034	404	391287.86	1382754.99	_____	0.10
63:01:0000000:33034	405	391359.18	1382845.47	_____	0.10
63:01:0000000:33034	406	391354.37	1382849.19	_____	0.10
63:01:0000000:33034	407	391360.43	1382857.02	_____	0.10
63:01:0000000:33034	408	391361.70	1382858.63	_____	0.10
63:01:0000000:33034	409	391383.25	1382888.65	_____	0.10
63:01:0000000:33034	410	391373.95	1382896.23	_____	0.10

63:01:0000000:33034	411	391388.78	1382915.42	_____	0.10
63:01:0000000:33034	412	391397.35	1382908.28	_____	0.10
63:01:0000000:33034	413	391400.27	1382912.57	_____	0.10
63:01:0000000:33034	414	391402.78	1382910.70	_____	0.10
63:01:0000000:33034	415	391444.55	1382961.14	_____	0.10

Начальник отдела
полное наименование должности

М.П.

подпись

/
инициалы, фамилия

Раздел 8

КАДАСТРОВЫЙ ПЛАН ТЕРРИТОРИИ

Лист № 94 раздела 8

Всего листов раздела 8: 121

Всего разделов: 11

Всего листов: 1430

« 18 » июля 2021 г. № 63-00-102/21-969806

Номер кадастрового квартала: 63:01:0907003

Сведения о характерных точках границ земельных участков:

Кадастровый номер земельного участка	Номера точек	Координаты		Описание закрепления на местности	Средняя квадратическая погрешность определения координат характерных точек границ земельного участка, м
		X	Y		
1	2	3	4	5	6
63:01:0000000:33034	416	391441.94	1382963.01	_____	0.10
63:01:0000000:33034	417	391444.14	1382966.04	_____	0.10
63:01:0000000:33034	418	391438.98	1382970.12	_____	0.10
63:01:0000000:33034	419	391444.75	1382978.63	_____	0.10
63:01:0000000:33034	420	391450.06	1382975.12	_____	0.10
63:01:0000000:33034	421	391454.84	1382971.49	_____	0.10
63:01:0000000:33034	422	391460.58	1382979.06	_____	0.10

63:01:0000000:33034	423	391458.99	1382980.26	_____	0.10
63:01:0000000:33034	424	391459.90	1382981.46	_____	0.10
63:01:0000000:33034	425	391459.98	1382981.58	_____	0.10
63:01:0000000:33034	426	391474.40	1383002.31	_____	0.10
63:01:0000000:33034	427	391509.01	1383047.22	_____	0.10
63:01:0000000:33034	428	391509.87	1383046.43	_____	0.10
63:01:0000000:33034	429	391528.51	1383071.34	_____	0.10
63:01:0000000:33034	430	391519.47	1383078.51	_____	0.10

Начальник отдела
полное наименование должности

М.П.

подпись

/
инициалы, фамилия

Раздел 8

КАДАСТРОВЫЙ ПЛАН ТЕРРИТОРИИ

Лист № 95 раздела 8

Всего листов раздела 8: 121

Всего разделов: 11

Всего листов: 1430

« 18 » июля 2021 г. № 63-00-102/21-969806

Номер кадастрового квартала: 63:01:0907003

Сведения о характерных точках границ земельных участков:

Кадастровый номер земельного участка	Номера точек	Координаты		Описание закрепления на местности	Средняя квадратическая погрешность определения координат характерных точек границ земельного участка, м
		X	Y		
1	2	3	4	5	6
63:01:0000000:33034	431	391531.64	1383094.40	_____	0.10
63:01:0000000:33034	432	391567.10	1383138.55	_____	0.10
63:01:0000000:33034	433	391587.03	1383163.14	_____	0.10
63:01:0000000:33034	434	391607.33	1383188.78	_____	0.10

63:01:0000000:33034	435	391621.26	1383177.93	_____	0.10
63:01:0000000:33034	436	391662.19	1383229.87	_____	0.10
63:01:0000000:33034	437	391661.71	1383230.25	_____	0.10
63:01:0000000:33034	438	391662.86	1383231.93	_____	0.10
63:01:0000000:33034	439	391668.53	1383240.24	_____	0.10
63:01:0000000:33034	440	391675.79	1383250.96	_____	0.10
63:01:0000000:33034	441	391674.48	1383251.99	_____	0.10
63:01:0000000:33034	442	391682.99	1383261.95	_____	0.10
63:01:0000000:33034	443	391683.92	1383261.19	_____	0.10
63:01:0000000:33034	444	391687.48	1383265.67	_____	0.10
63:01:0000000:33034	445	391686.57	1383266.31	_____	0.10

Начальник отдела
полное наименование должности

М.П.

подпись

/
инициалы, фамилия

Раздел 8

КАДАСТРОВЫЙ ПЛАН ТЕРРИТОРИИ

Лист № 96раздела 8

Всего листов раздела 8: 121

Всего разделов: 11

Всего листов: 1430

« 18 » июля 2021 г. № 63-00-102/21-969806

Номер кадастрового квартала: 63:01:0907003

Сведения о характерных точках границ земельных участков:

Кадастровый номер земельного участка	Номера точек	Координаты		Описание закрепления на местности	Средняя квадратическая погрешность определения координат характерных точек границ земельного участка, м
		X	Y		
1	2	3	4	5	6
63:01:0000000:33034	446	391704.32	1383288.20	_____	0.10

63:01:0000000:33034	447	391706.06	1383286.59	_____	0.10
63:01:0000000:33034	448	391710.44	1383292.26	_____	0.10
63:01:0000000:33034	449	391708.82	1383293.88	_____	0.10
63:01:0000000:33034	450	391731.03	1383322.08	_____	0.10
63:01:0000000:33034	451	391720.73	1383330.37	_____	0.10
63:01:0000000:33034	452	391723.58	1383335.37	_____	0.10
63:01:0000000:33034	453	391727.34	1383332.67	_____	0.10
63:01:0000000:33034	454	391728.38	1383331.92	_____	0.10
63:01:0000000:33034	455	391735.22	1383327.02	_____	0.10
63:01:0000000:33034	456	391736.93	1383328.64	_____	0.10
63:01:0000000:33034	457	391739.31	1383330.28	_____	0.10
63:01:0000000:33034	458	391750	1383337.63	_____	0.10
63:01:0000000:33034	459	391753.29	1383339.90	_____	0.10
63:01:0000000:33034	460	391769.71	1383351.47	_____	0.10

Начальник отдела
полное наименование должности

М.П.

подпись

/
инициалы, фамилия

Раздел 8

КАДАСТРОВЫЙ ПЛАН ТЕРРИТОРИИ

Лист № 97раздела 8

Всего листов раздела 8: 121

Всего разделов: 11

Всего листов: 1430

« 18 » июля 2021 г. № 63-00-102/21-969806

Номер кадастрового квартала: 63:01:0907003

Сведения о характерных точках границ земельных участков:

	Номера точек	Координаты	
--	--------------	------------	--

Кадастровый номер земельного участка		X	Y	Описание закрепления на местности	Средняя квадратическая погрешность определения координат характерных точек границ земельного участка, м
1	2	3	4	5	6
63:01:0000000:33034	461	391770.70	1383352.18	_____	0.10
63:01:0000000:33034	462	391771.95	1383353.07	_____	0.10
63:01:0000000:33034	463	391769.46	1383362.58	_____	0.10
63:01:0000000:33034	464	391769.13	1383363.84	_____	0.10
63:01:0000000:33034	465	391768.34	1383366.87	_____	0.10
63:01:0000000:33034	466	391773.12	1383365.64	_____	0.10
63:01:0000000:33034	467	391778.13	1383354.16	_____	0.10
63:01:0000000:33034	468	391844.93	1383380.93	_____	0.10
63:01:0000000:33034	469	391845.72	1383379.53	_____	0.10
63:01:0000000:33034	470	391869.18	1383387.33	_____	0.10
63:01:0000000:33034	471	391872.94	1383388.70	_____	0.10
63:01:0000000:33034	472	391895.50	1383396.08	_____	0.10
63:01:0000000:33034	473	391913.70	1383402.40	_____	0.10
63:01:0000000:33034	474	391914.05	1383401.32	_____	0.10
63:01:0000000:33034	475	391915.62	1383401.80	_____	0.10

Начальник отдела
полное наименование должности

М.П.

подпись

инициалы, фамилия

Раздел 8

КАДАСТРОВЫЙ ПЛАН ТЕРРИТОРИИ

Лист № 98раздела 8

Всего листов раздела 8: 121

Всего разделов: 11

Всего листов: 1430

« 18 » июля 2021 г. № 63-00-102/21-969806

Номер кадастрового квартала: 63:01:0907003

Сведения о характерных точках границ земельных участков:					
Кадастровый номер земельного участка	Номера точек	Координаты		Описание закрепления на местности	Средняя квадратическая погрешность определения координат характерных точек границ земельного участка, м
		X	Y		
1	2	3	4	5	6
63:01:0000000:33034	476	391915.35	1383402.96	_____	0.10
63:01:0000000:33034	477	391921.23	1383405	_____	0.10
63:01:0000000:33034	478	391921.63	1383403.89	_____	0.10
63:01:0000000:33034	479	391923.18	1383404.48	_____	0.10
63:01:0000000:33034	480	391922.77	1383405.59	_____	0.10
63:01:0000000:33034	481	391939.66	1383411.30	_____	0.10
63:01:0000000:33034	482	391939.97	1383410.31	_____	0.10
63:01:0000000:33034	483	391941.29	1383410.87	_____	0.10
63:01:0000000:33034	484	391940.97	1383411.79	_____	0.10
63:01:0000000:33034	485	391959.52	1383418.09	_____	0.10
63:01:0000000:33034	486	391959.86	1383417.11	_____	0.10
63:01:0000000:33034	487	391961.57	1383417.70	_____	0.10
63:01:0000000:33034	488	391961.23	1383418.76	_____	0.10
63:01:0000000:33034	489	391992	1383429.34	_____	0.10
63:01:0000000:33034	490	392040.62	1383446.57	_____	0.10

Начальник отдела
 полное наименование должности

М.П.

 подпись

 /
 инициалы, фамилия

КАДАСТРОВЫЙ ПЛАН ТЕРРИТОРИИ

Лист № 99раздела 8

Всего листов раздела 8: 121

Всего разделов: 11

Всего листов: 1430

« 18 » июля 2021 г. № 63-00-102/21-969806

Номер кадастрового квартала: 63:01:0907003

Сведения о характерных точках границ земельных участков:

Кадастровый номер земельного участка	Номера точек	Координаты		Описание закрепления на местности	Средняя квадратическая погрешность определения координат характерных точек границ земельного участка, м
		X	Y		
1	2	3	4	5	6
63:01:0000000:33034	491	392146.03	1383482.88	_____	0.10
63:01:0000000:33034	492	392145.78	1383483.64	_____	0.10
63:01:0000000:33034	493	392154.27	1383485.61	_____	0.10
63:01:0000000:33034	494	392162.42	1383488.38	_____	0.10
63:01:0000000:33034	495	392169.08	1383490.85	_____	0.10
63:01:0000000:33034	496	392261.23	1383522.65	_____	0.10
63:01:0000000:33034	497	392256.84	1383535.75	_____	0.10
63:01:0000000:33034	498	392276.17	1383542.21	_____	0.10
63:01:0000000:33034	499	392280.85	1383530.22	_____	0.10
63:01:0000000:33034	500	392351.02	1383554.65	_____	0.10
63:01:0000000:33034	501	392351.35	1383553.75	_____	0.10
63:01:0000000:33034	502	392353.32	1383554.43	_____	0.10
63:01:0000000:33034	503	392353.05	1383555.37	_____	0.10
63:01:0000000:33034	504	392362.15	1383558.66	_____	0.10
63:01:0000000:33034	505	392385.93	1383566.98	_____	0.10

 Начальник отдела
 полное наименование должности

М.П.

подпись

 /
 инициалы, фамилия

КАДАСТРОВЫЙ ПЛАН ТЕРРИТОРИИ

Лист № 100раздела 8 | Всего листов раздела 8: 121 | Всего разделов: 11 | Всего листов: 1430

« 18 » июля 2021 г. № 63-00-102/21-969806

Номер кадастрового квартала: 63:01:0907003

Сведения о характерных точках границ земельных участков:

Кадастровый номер земельного участка	Номера точек	Координаты		Описание закрепления на местности	Средняя квадратическая погрешность определения координат характерных точек границ земельного участка, м
		X	Y		
1	2	3	4	5	6
63:01:0000000:33034	506	392386.29	1383565.62	_____	0.10
63:01:0000000:33034	507	392394.60	1383568.50	_____	0.10
63:01:0000000:33034	508	392394.20	1383569.72	_____	0.10
63:01:0000000:33034	509	392466.12	1383595.04	_____	0.10
63:01:0000000:33034	510	392462.24	1383607.48	_____	0.10
63:01:0000000:33034	511	392476.82	1383612.09	_____	0.10
63:01:0000000:33034	512	392481.47	1383600.20	_____	0.10
63:01:0000000:33034	513	392571.08	1383631.12	_____	0.10
63:01:0000000:33034	514	392573.90	1383621.60	_____	0.10
63:01:0000000:33034	515	392583	1383615.45	_____	0.10
63:01:0000000:33034	516	392586.54	1383605.05	_____	0.10
63:01:0000000:33034	517	392587.18	1383602.95	_____	0.10
63:01:0000000:33034	518	392587.09	1383602.90	_____	0.10
63:01:0000000:33034	519	392588.42	1383598.60	_____	0.10
63:01:0000000:33034	520	392588.55	1383598.64	_____	0.10

Начальник отдела
полное наименование должности

М.П.

подпись

/
инициалы, фамилия

Раздел 8

КАДАСТРОВЫЙ ПЛАН ТЕРРИТОРИИ

Лист № 101раздела 8

Всего листов раздела 8: 121

Всего разделов: 11

Всего листов: 1430

« 18 » июля 2021 г. № 63-00-102/21-969806

Номер кадастрового квартала: 63:01:0907003

Сведения о характерных точках границ земельных участков:

Кадастровый номер земельного участка	Номера точек	Координаты		Описание закрепления на местности	Средняя квадратическая погрешность определения координат характерных точек границ земельного участка, м
		X	Y		
1	2	3	4	5	6
63:01:0000000:33034	521	392589.51	1383595.69	_____	0.10
63:01:0000000:33034	522	392590.30	1383593.07	_____	0.10
63:01:0000000:33034	523	392591.46	1383589.35	_____	0.10
63:01:0000000:33034	524	392592.06	1383587.97	_____	0.10
63:01:0000000:33034	525	392559.95	1383576.75	_____	0.10
63:01:0000000:33034	526	392556.32	1383587.37	_____	0.10
63:01:0000000:33034	527	392520.82	1383575.21	_____	0.10
63:01:0000000:33034	528	392522.27	1383570.39	_____	0.10
63:01:0000000:33034	529	392521.79	1383570.22	_____	0.10
63:01:0000000:33034	530	392511.46	1383566.73	_____	0.10
63:01:0000000:33034	531	392511.87	1383565.54	_____	0.10
63:01:0000000:33034	532	392496.36	1383560.16	_____	0.10
63:01:0000000:33034	533	392495.92	1383561.42	_____	0.10

63:01:0000000:33034	534	392491.42	1383559.81	_____	0.10
63:01:0000000:33034	535	392489.26	1383558.99	_____	0.10

Начальник отдела
полное наименование должности

М.П.

подпись

/_____
инициалы, фамилия

Раздел 8

КАДАСТРОВЫЙ ПЛАН ТЕРРИТОРИИ

Лист № 102раздела 8

Всего листов раздела 8: 121

Всего разделов: 11

Всего листов: 1430

« 18 » июля 2021 г. № 63-00-102/21-969806

Номер кадастрового квартала: 63:01:0907003

Сведения о характерных точках границ земельных участков:

Кадастровый номер земельного участка	Номера точек	Координаты		Описание закрепления на местности	Средняя квадратическая погрешность определения координат характерных точек границ земельного участка, м
		X	Y		
1	2	3	4	5	6
63:01:0000000:33034	536	392485.73	1383557.80	_____	0.10
63:01:0000000:33034	537	392485.48	1383558.51	_____	0.10
63:01:0000000:33034	538	392481.48	1383557.10	_____	0.10
63:01:0000000:33034	539	392481.27	1383557.72	_____	0.10
63:01:0000000:33034	540	392473.15	1383554.87	_____	0.10
63:01:0000000:33034	541	392473.37	1383554.25	_____	0.10
63:01:0000000:33034	542	392469.40	1383552.86	_____	0.10
63:01:0000000:33034	543	392471.50	1383546.75	_____	0.10
63:01:0000000:33034	544	392454.65	1383541.25	_____	0.10
63:01:0000000:33034	545	392437.81	1383535.76	_____	0.10

63:01:0000000:33034	546	392434.26	1383534.59	_____	0.10
63:01:0000000:33034	547	392430.99	1383544.43	_____	0.10
63:01:0000000:33034	548	392401.70	1383534.39	_____	0.10
63:01:0000000:33034	549	392397.46	1383532.94	_____	0.10
63:01:0000000:33034	550	392374	1383524.88	_____	0.10

Начальник отдела
полное наименование должности

М.П.

подпись

/
инициалы, фамилия

Раздел 8

КАДАСТРОВЫЙ ПЛАН ТЕРРИТОРИИ

Лист № 103 раздела 8

Всего листов раздела 8: 121

Всего разделов: 11

Всего листов: 1430

« 18 » июля 2021 г. № 63-00-102/21-969806

Номер кадастрового квартала: 63:01:0907003

Сведения о характерных точках границ земельных участков:

Кадастровый номер земельного участка	Номера точек	Координаты		Описание закрепления на местности	Средняя квадратическая погрешность определения координат характерных точек границ земельного участка, м
		X	Y		
1	2	3	4	5	6
63:01:0000000:33034	551	392336.17	1383511.86	_____	0.10
63:01:0000000:33034	552	392338.53	1383506.23	_____	0.10
63:01:0000000:33034	553	392327.24	1383502.10	_____	0.10
63:01:0000000:33034	554	392293.27	1383490.12	_____	0.10
63:01:0000000:33034	555	392241.04	1383472.16	_____	0.10
63:01:0000000:33034	556	392223.02	1383464.80	_____	0.10
63:01:0000000:33034	557	392219.03	1383477.04	_____	0.10

63:01:0000000:33034	558	392210.12	1383474.38	_____	0.10
63:01:0000000:33034	559	392210.30	1383473.77	_____	0.10
63:01:0000000:33034	560	392187.45	1383465.75	_____	0.10
63:01:0000000:33034	561	392187.24	1383466.40	_____	0.10
63:01:0000000:33034	562	392179.02	1383463.32	_____	0.10
63:01:0000000:33034	563	392155.68	1383454.52	_____	0.10
63:01:0000000:33034	564	392120.54	1383441.96	_____	0.10
63:01:0000000:33034	565	392120.03	1383443.38	_____	0.10

Начальник отдела
полное наименование должности

М.П.

подпись

/
инициалы, фамилия

Раздел 8

КАДАСТРОВЫЙ ПЛАН ТЕРРИТОРИИ

Лист № 104 раздела 8

Всего листов раздела 8: 121

Всего разделов: 11

Всего листов: 1430

« 18 » июля 2021 г. № 63-00-102/21-969806

Номер кадастрового квартала: 63:01:0907003

Сведения о характерных точках границ земельных участков:

Кадастровый номер земельного участка	Номера точек	Координаты		Описание закрепления на местности	Средняя квадратическая погрешность определения координат характерных точек границ земельного участка, м
		X	Y		
1	2	3	4	5	6
63:01:0000000:33034	566	392115.44	1383441.71	_____	0.10
63:01:0000000:33034	567	392115.75	1383440.51	_____	0.10
63:01:0000000:33034	568	392119.48	1383430.25	_____	0.10
63:01:0000000:33034	569	392040.35	1383403.26	_____	0.10

63:01:0000000:33034	570	392044.64	1383390.31	_____	0.10
63:01:0000000:33034	571	392031.32	1383385.79	_____	0.10
63:01:0000000:33034	572	392027.22	1383398.46	_____	0.10
63:01:0000000:33034	573	391947.61	1383371.15	_____	0.10
63:01:0000000:33034	574	391943.71	1383382.10	_____	0.10
63:01:0000000:33034	575	391904.14	1383368.89	_____	0.10
63:01:0000000:33034	576	391906.53	1383361.56	_____	0.10
63:01:0000000:33034	577	391885.34	1383353.94	_____	0.10
63:01:0000000:33034	578	391884.02	1383357.72	_____	0.10
63:01:0000000:33034	579	391882.71	1383361.49	_____	0.10
63:01:0000000:33034	580	391879.87	1383360.51	_____	0.10

Начальник отдела
полное наименование должности

М.П.

подпись

/
инициалы, фамилия

Раздел 8

КАДАСТРОВЫЙ ПЛАН ТЕРРИТОРИИ

Лист № 105 раздела 8

Всего листов раздела 8: 121

Всего разделов: 11

Всего листов: 1430

« 18 » июля 2021 г. № 63-00-102/21-969806

Номер кадастрового квартала: 63:01:0907003

Сведения о характерных точках границ земельных участков:

Кадастровый номер земельного участка	Номера точек	Координаты		Описание закрепления на местности	Средняя квадратическая погрешность определения координат характерных точек границ земельного участка, м
		X	Y		
1	2	3	4	5	6
63:01:0000000:33034	581	391881.19	1383356.73	_____	0.10

63:01:0000000:33034	582	391881.93	1383354.60	_____	0.10
63:01:0000000:33034	583	391856.96	1383346.61	_____	0.10
63:01:0000000:33034	584	391821.88	1383334.29	_____	0.10
63:01:0000000:33034	585	391815.02	1383330.07	_____	0.10
63:01:0000000:33034	586	391798.14	1383320.39	_____	0.10
63:01:0000000:33034	587	391745.54	1383281.42	_____	0.10
63:01:0000000:33034	588	391751.39	1383272.51	_____	0.10
63:01:0000000:33034	589	391743.18	1383263.51	_____	0.10
63:01:0000000:33034	590	391719.80	1383229.93	_____	0.10
63:01:0000000:33034	591	391705.71	1383239.82	_____	0.10
63:01:0000000:33034	592	391703.26	1383236.77	_____	0.10
63:01:0000000:33034	593	391701.30	1383234.24	_____	0.10
63:01:0000000:33034	594	391699.09	1383231.70	_____	0.10
63:01:0000000:33034	595	391688.53	1383218.04	_____	0.10

Начальник отдела
полное наименование должности

М.П.

подпись

/
инициалы, фамилия

Раздел 8

КАДАСТРОВЫЙ ПЛАН ТЕРРИТОРИИ

Лист № 106раздела 8

Всего листов раздела 8: 121

Всего разделов: 11

Всего листов: 1430

« 18 » июля 2021 г. № 63-00-102/21-969806

Номер кадастрового квартала: 63:01:0907003

Сведения о характерных точках границ земельных участков:

	Номера точек	Координаты	
--	--------------	------------	--

Кадастровый номер земельного участка		X	Y	Описание закрепления на местности	Средняя квадратическая погрешность определения координат характерных точек границ земельного участка, м
1	2	3	4	5	6
63:01:0000000:33034	596	391689.69	1383209.23	_____	0.10
63:01:0000000:33034	597	391689.07	1383208.44	_____	0.10
63:01:0000000:33034	598	391674.19	1383189.44	_____	0.10
63:01:0000000:33034	599	391671.38	1383191.65	_____	0.10
63:01:0000000:33034	600	391668.32	1383187.73	_____	0.10
63:01:0000000:33034	601	391671.13	1383185.52	_____	0.10
63:01:0000000:33034	602	391665.29	1383178.08	_____	0.10
63:01:0000000:33034	603	391660.34	1383181.92	_____	0.10
63:01:0000000:33034	604	391657.16	1383177.89	_____	0.10
63:01:0000000:33034	605	391662.11	1383174.01	_____	0.10
63:01:0000000:33034	606	391646.95	1383154.61	_____	0.10
63:01:0000000:33034	607	391646.33	1383153.82	_____	0.10
63:01:0000000:33034	608	391657.17	1383145.36	_____	0.10
63:01:0000000:33034	609	391627.04	1383106.18	_____	0.10
63:01:0000000:33034	610	391574.43	1383040.97	_____	0.10

Начальник отдела
полное наименование должности

М.П.

подпись

инициалы, фамилия

Раздел 8

КАДАСТРОВЫЙ ПЛАН ТЕРРИТОРИИ

Лист № 107раздела 8

Всего листов раздела 8: 121

Всего разделов: 11

Всего листов: 1430

« 18 » июля 2021 г. № 63-00-102/21-969806

Номер кадастрового квартала: 63:01:0907003

Кадастровый номер земельного участка	Номера точек	Координаты		Описание закрепления на местности	Средняя квадратическая погрешность определения координат характерных точек границ земельного участка, м
		X	Y		
1	2	3	4	5	6
63:01:0000000:33034	611	391564.26	1383049.20	_____	0.10
63:01:0000000:33034	612	391517.73	1382990.76	_____	0.10
63:01:0000000:33034	613	391527.94	1382982.52	_____	0.10
63:01:0000000:33034	614	391517.05	1382968.68	_____	0.10
63:01:0000000:33034	615	391504.49	1382952.24	_____	0.10
63:01:0000000:33034	616	391494.51	1382961.05	_____	0.10
63:01:0000000:33034	617	391492.72	1382958.85	_____	0.10
63:01:0000000:33034	618	391489.33	1382955.17	_____	0.10
63:01:0000000:33034	619	391485.66	1382949.56	_____	0.10
63:01:0000000:33034	620	391485.03	1382948.78	_____	0.10
63:01:0000000:33034	621	391478.61	1382940.72	_____	0.10
63:01:0000000:33034	622	391477.33	1382941.75	_____	0.10
63:01:0000000:33034	623	391472.15	1382935.26	_____	0.10
63:01:0000000:33034	624	391470.98	1382936.20	_____	0.10
63:01:0000000:33034	625	391468.61	1382933.22	_____	0.10

Начальник отдела
полное наименование должности

М.П.

подпись

/_____
инициалы, фамилия

КАДАСТРОВЫЙ ПЛАН ТЕРРИТОРИИ

Лист № 108 раздела 8

Всего листов раздела 8: 121

Всего разделов: 11

Всего листов: 1430

« 18 » июля 2021 г. № 63-00-102/21-969806

Номер кадастрового квартала: 63:01:0907003

Сведения о характерных точках границ земельных участков:

Кадастровый номер земельного участка	Номера точек	Координаты		Описание закрепления на местности	Средняя квадратическая погрешность определения координат характерных точек границ земельного участка, м
		X	Y		
1	2	3	4	5	6
63:01:0000000:33034	626	391469.79	1382932.28	_____	0.10
63:01:0000000:33034	627	391463.25	1382924.07	_____	0.10
63:01:0000000:33034	628	391461.68	1382925.31	_____	0.10
63:01:0000000:33034	629	391457.95	1382920.62	_____	0.10
63:01:0000000:33034	630	391459.51	1382919.37	_____	0.10
63:01:0000000:33034	631	391444.53	1382900.55	_____	0.10
63:01:0000000:33034	632	391445.82	1382899.52	_____	0.10
63:01:0000000:33034	633	391439.47	1382891.55	_____	0.10
63:01:0000000:33034	634	391438.85	1382890.77	_____	0.10
63:01:0000000:33034	635	391442.53	1382887.84	_____	0.10
63:01:0000000:33034	636	391422.14	1382862.46	_____	0.10
63:01:0000000:33034	637	391417.64	1382866.08	_____	0.10
63:01:0000000:33034	638	391402.01	1382845.75	_____	0.10
63:01:0000000:33034	639	391399.75	1382847.55	_____	0.10
63:01:0000000:33034	640	391394.75	1382841.31	_____	0.10

Начальник отдела
полное наименование должности

М.П.

подпись

/_____
инициалы, фамилия

КАДАСТРОВЫЙ ПЛАН ТЕРРИТОРИИ

Лист № 109раздела 8

Всего листов раздела 8: 121

Всего разделов: 11

Всего листов: 1430

« 18 » июля 2021 г. № 63-00-102/21-969806

Номер кадастрового квартала: 63:01:0907003

Сведения о характерных точках границ земельных участков:

Кадастровый номер земельного участка	Номера точек	Координаты		Описание закрепления на местности	Средняя квадратическая погрешность определения координат характерных точек границ земельного участка, м
		X	Y		
1	2	3	4	5	6
63:01:0000000:33034	641	391383.95	1382828.05	_____	0.10
63:01:0000000:33034	642	391376.20	1382818.55	_____	0.10
63:01:0000000:33034	643	391371.63	1382812.84	_____	0.10
63:01:0000000:33034	644	391370.17	1382811.55	_____	0.10
63:01:0000000:33034	645	391355.73	1382792.64	_____	0.10
63:01:0000000:33034	646	391344.18	1382777.99	_____	0.10
63:01:0000000:33034	647	391354.46	1382770.16	_____	0.10
63:01:0000000:33034	648	391347.56	1382760.37	_____	0.10
63:01:0000000:33034	649	391337.34	1382768.36	_____	0.10
63:01:0000000:33034	650	391314.65	1382739.38	_____	0.10
63:01:0000000:33034	651	391325.37	1382731.39	_____	0.10
63:01:0000000:33034	652	391317.58	1382721.04	_____	0.10
63:01:0000000:33034	653	391306.38	1382730.03	_____	0.10
63:01:0000000:33034	654	391280.58	1382697.31	_____	0.10
63:01:0000000:33034	655	391265.40	1382678.04	_____	0.10

Начальник отдела
полное наименование должности

М.П.

подпись

/
инициалы, фамилия

Раздел 8

КАДАСТРОВЫЙ ПЛАН ТЕРРИТОРИИ

Лист № 110 раздела 8

Всего листов раздела 8: 121

Всего разделов: 11

Всего листов: 1430

« 18 » июля 2021 г. № 63-00-102/21-969806

Номер кадастрового квартала: 63:01:0907003

Сведения о характерных точках границ земельных участков:

Кадастровый номер земельного участка	Номера точек	Координаты		Описание закрепления на местности	Средняя квадратическая погрешность определения координат характерных точек границ земельного участка, м
		X	Y		
1	2	3	4	5	6
63:01:0000000:33034	656	391246.32	1382653.84	_____	0.10
63:01:0000000:33034	657	391259.10	1382644.12	_____	0.10
63:01:0000000:33034	658	391252.01	1382634.79	_____	0.10
63:01:0000000:33034	659	391239.22	1382644.83	_____	0.10
63:01:0000000:33034	660	391224.30	1382625.91	_____	0.10
63:01:0000000:33034	661	391242.71	1382611.63	_____	0.10
63:01:0000000:33034	662	391220.79	1382583.76	_____	0.10
63:01:0000000:33034	663	391203.78	1382597.41	_____	0.10
63:01:0000000:33034	664	391188.75	1382578.42	_____	0.10
63:01:0000000:33034	665	391197.64	1382571.35	_____	0.10
63:01:0000000:33034	666	391191.16	1382562.76	_____	0.10
63:01:0000000:33034	667	391181.98	1382569.83	_____	0.10
63:01:0000000:33034	668	391163.01	1382545.81	_____	0.10

63:01:0000000:33034	669	391161.88	1382546.71	_____	0.10
63:01:0000000:33034	670	391161.06	1382545.68	_____	0.10

Начальник отдела
полное наименование должности

М.П.

подпись

/
инициалы, фамилия

Раздел 8

КАДАСТРОВЫЙ ПЛАН ТЕРРИТОРИИ

Лист № 111раздела 8

Всего листов раздела 8: 121

Всего разделов: 11

Всего листов: 1430

« 18 » июля 2021 г. № 63-00-102/21-969806

Номер кадастрового квартала: 63:01:0907003

Сведения о характерных точках границ земельных участков:

Кадастровый номер земельного участка	Номера точек	Координаты		Описание закрепления на местности	Средняя квадратическая погрешность определения координат характерных точек границ земельного участка, м
		X	Y		
1	2	3	4	5	6
63:01:0000000:33034	671	391147.80	1382528.86	_____	0.10
63:01:0000000:33034	672	391146.40	1382527.08	_____	0.10
63:01:0000000:33034	673	391148.14	1382525.70	_____	0.10
63:01:0000000:33034	674	391142.65	1382518.75	_____	0.10
63:01:0000000:33034	675	391141.23	1382519.11	_____	0.10
63:01:0000000:33034	676	391140.02	1382517.49	_____	0.10
63:01:0000000:33034	677	391140.46	1382515.99	_____	0.10
63:01:0000000:33034	678	391125.88	1382497.56	_____	0.10
63:01:0000000:33034	679	391137.35	1382488.85	_____	0.10
63:01:0000000:33034	680	391116.01	1382460.93	_____	0.10

63:01:0000000:33034	681	391103.44	1382470.45	_____	0.10
63:01:0000000:33034	682	391056.15	1382412.59	_____	0.10
63:01:0000000:33034	683	391068.07	1382402.89	_____	0.10
63:01:0000000:33034	684	391055.27	1382386.56	_____	0.10
63:01:0000000:33034	685	391053.86	1382384.77	_____	0.10

Начальник отдела
полное наименование должности

М.П.

подпись

/
инициалы, фамилия

Раздел 8

КАДАСТРОВЫЙ ПЛАН ТЕРРИТОРИИ

Лист № 112 раздела 8

Всего листов раздела 8: 121

Всего разделов: 11

Всего листов: 1430

« 18 » июля 2021 г. № 63-00-102/21-969806

Номер кадастрового квартала: 63:01:0907003

Сведения о характерных точках границ земельных участков:

Кадастровый номер земельного участка	Номера точек	Координаты		Описание закрепления на местности	Средняя квадратическая погрешность определения координат характерных точек границ земельного участка, м
		X	Y		
1	2	3	4	5	6
63:01:0000000:33034	686	391041.39	1382394.47	_____	0.10
63:01:0000000:33034	687	391007.61	1382351.01	_____	0.10
63:01:0000000:33034	688	391017.95	1382342.36	_____	0.10
63:01:0000000:33034	689	391009.18	1382330.59	_____	0.10
63:01:0000000:33034	690	390999.29	1382338.39	_____	0.10
63:01:0000000:33034	691	390956.90	1382284.58	_____	0.10
63:01:0000000:33034	692	390937.75	1382261.02	_____	0.10

63:01:0000000:33034	693	390948.66	1382252.02	_____	0.10
63:01:0000000:33034	694	390933.96	1382233.89	_____	0.10
63:01:0000000:33034	695	390922.47	1382242.36	_____	0.10
63:01:0000000:33034	696	390910.64	1382227.37	_____	0.10
63:01:0000000:33034	697	390912.85	1382225.56	_____	0.10
63:01:0000000:33034	698	390900.29	1382209.52	_____	0.10
63:01:0000000:33034	699	390898.09	1382211.14	_____	0.10
63:01:0000000:33034	700	390880.55	1382189.18	_____	0.10

Начальник отдела
полное наименование должности

М.П.

подпись

/
инициалы, фамилия

Раздел 8

КАДАСТРОВЫЙ ПЛАН ТЕРРИТОРИИ

Лист № 113 раздела 8

Всего листов раздела 8: 121

Всего разделов: 11

Всего листов: 1430

« 18 » июля 2021 г. № 63-00-102/21-969806

Номер кадастрового квартала: 63:01:0907003

Сведения о характерных точках границ земельных участков:

Кадастровый номер земельного участка	Номера точек	Координаты		Описание закрепления на местности	Средняя квадратическая погрешность определения координат характерных точек границ земельного участка, м
		X	Y		
1	2	3	4	5	6
63:01:0000000:33034	701	390880.56	1382188.25	_____	0.10
63:01:0000000:33034	702	390879.40	1382187.18	_____	0.10
63:01:0000000:33034	703	390874.71	1382181.20	_____	0.10
63:01:0000000:33034	704	390840.62	1382138.11	_____	0.10

63:01:0000000:33034	705	390818.85	1382111.44	_____	0.10
63:01:0000000:33034	706	390817.14	1382109.35	_____	0.10
63:01:0000000:33034	707	390820.85	1382106.43	_____	0.10
63:01:0000000:33034	708	390815.03	1382098.78	_____	0.10
63:01:0000000:33034	709	390812.94	1382100.41	_____	0.10
63:01:0000000:33034	710	390805.39	1382090.44	_____	0.10
63:01:0000000:33034	711	390815.46	1382082.71	_____	0.10
63:01:0000000:33034	712	390805.93	1382068.48	_____	0.10
63:01:0000000:33034	713	390798.35	1382074.39	_____	0.10
63:01:0000000:33034	714	390799.73	1382076.36	_____	0.10
63:01:0000000:33034	715	390796.59	1382078.79	_____	0.10

Начальник отдела
полное наименование должности

М.П.

подпись

/
инициалы, фамилия

Раздел 8

КАДАСТРОВЫЙ ПЛАН ТЕРРИТОРИИ

Лист № 114 раздела 8

Всего листов раздела 8: 121

Всего разделов: 11

Всего листов: 1430

« 18 » июля 2021 г. № 63-00-102/21-969806

Номер кадастрового квартала: 63:01:0907003

Сведения о характерных точках границ земельных участков:

Кадастровый номер земельного участка	Номера точек	Координаты		Описание закрепления на местности	Средняя квадратическая погрешность определения координат характерных точек границ земельного участка, м
		X	Y		
1	2	3	4	5	6
63:01:0000000:33034	716	390793.08	1382074.28	_____	0.10

63:01:0000000:33034	717	390794.38	1382073.19	_____	0.10
63:01:0000000:33034	718	390787.11	1382063.76	_____	0.10
63:01:0000000:33034	719	390785.49	1382064.82	_____	0.10
63:01:0000000:33034	720	390782.11	1382060.12	_____	0.10
63:01:0000000:33034	721	390785.28	1382057.81	_____	0.10
63:01:0000000:33034	722	390786.77	1382059.89	_____	0.10
63:01:0000000:33034	723	390794.48	1382053.86	_____	0.10
63:01:0000000:33034	724	390776.24	1382028.91	_____	0.10
63:01:0000000:33034	725	390767.71	1382035.53	_____	0.10
63:01:0000000:33034	726	390768.88	1382037.25	_____	0.10
63:01:0000000:33034	727	390765.64	1382039.82	_____	0.10
63:01:0000000:33034	728	390762.33	1382035.36	_____	0.10
63:01:0000000:33034	729	390763.70	1382034.26	_____	0.10
63:01:0000000:33034	730	390756.23	1382025.13	_____	0.10

Начальник отдела
полное наименование должности

М.П.

подпись

/
инициалы, фамилия

Раздел 8

КАДАСТРОВЫЙ ПЛАН ТЕРРИТОРИИ

Лист № 115раздела 8

Всего листов раздела 8: 121

Всего разделов: 11

Всего листов: 1430

« 18 » июля 2021 г. № 63-00-102/21-969806

Номер кадастрового квартала: 63:01:0907003

Сведения о характерных точках границ земельных участков:

	Номера точек	Координаты	
--	--------------	------------	--

Кадастровый номер земельного участка		X	Y	Описание закрепления на местности	Средняя квадратическая погрешность определения координат характерных точек границ земельного участка, м
1	2	3	4	5	6
63:01:0000000:33034	731	390754.90	1382026.05	_____	0.10
63:01:0000000:33034	732	390751.52	1382021.89	_____	0.10
63:01:0000000:33034	733	390754.54	1382019.38	_____	0.10
63:01:0000000:33034	734	390756.31	1382021.27	_____	0.10
63:01:0000000:33034	735	390762.58	1382016.30	_____	0.10
63:01:0000000:33034	736	390753.09	1382003.62	_____	0.10
63:01:0000000:33034	737	390743.17	1382011.55	_____	0.10
63:01:0000000:33034	738	390734.93	1382000.65	_____	0.10
63:01:0000000:33034	739	390736.71	1381998.94	_____	0.10
63:01:0000000:33034	740	390733.18	1381994.07	_____	0.10
63:01:0000000:33034	741	390731.67	1381992	_____	0.10
63:01:0000000:33034	742	390727.33	1381995.43	_____	0.10
63:01:0000000:33034	743	390694.86	1381953.34	_____	0.10
63:01:0000000:33034	744	390685.29	1381941.28	_____	0.10
63:01:0000000:33034	745	390684.60	1381941.81	_____	0.10

Начальник отдела
полное наименование должности

М.П.

подпись

/
инициалы, фамилия

Раздел 8

КАДАСТРОВЫЙ ПЛАН ТЕРРИТОРИИ

Лист № 116раздела 8

Всего листов раздела 8: 121

Всего разделов: 11

Всего листов: 1430

« 18 » июля 2021 г. № 63-00-102/21-969806

Номер кадастрового квартала: 63:01:0907003

Сведения о характерных точках границ земельных участков:

Кадастровый номер земельного участка	Номера точек	Координаты		Описание закрепления на местности	Средняя квадратическая погрешность определения координат характерных точек границ земельного участка, м
		X	Y		
1	2	3	4	5	6
63:01:0000000:33034	746	390682.68	1381939.05	_____	0.10
63:01:0000000:33034	747	390683.19	1381938.64	_____	0.10
63:01:0000000:33034	748	390673.37	1381926.44	_____	0.10
63:01:0000000:33034	749	390653.45	1381901.28	_____	0.10
63:01:0000000:33034	750	390665.03	1381892.42	_____	0.10
63:01:0000000:33034	751	390651.35	1381874.40	_____	0.10
63:01:0000000:33034	752	390639.62	1381883.80	_____	0.10
63:01:0000000:33034	753	390619.18	1381857.98	_____	0.10
63:01:0000000:33034	754	390620.89	1381856.52	_____	0.10
63:01:0000000:33034	755	390600.39	1381830.68	_____	0.10
63:01:0000000:33034	756	390598.77	1381831.96	_____	0.10
63:01:0000000:33034	757	390582.84	1381812.01	_____	0.10
63:01:0000000:33034	758	390584.53	1381810.67	_____	0.10
63:01:0000000:33034	759	390576.54	1381800.77	_____	0.10
63:01:0000000:33034	760	390567.31	1381789.38	_____	0.10

Начальник отдела
полное наименование должности

М.П.

подпись

/_____
инициалы, фамилия

КАДАСТРОВЫЙ ПЛАН ТЕРРИТОРИИ

Лист № 117раздела 8

Всего листов раздела 8: 121

Всего разделов: 11

Всего листов: 1430

« 18 » июля 2021 г. № 63-00-102/21-969806

Номер кадастрового квартала: 63:01:0907003

Сведения о характерных точках границ земельных участков:

Кадастровый номер земельного участка	Номера точек	Координаты		Описание закрепления на местности	Средняя квадратическая погрешность определения координат характерных точек границ земельного участка, м
		X	Y		
1	2	3	4	5	6
63:01:0000000:33034	761	390549.02	1381766.67	_____	0.10
63:01:0000000:33034	762	390539.22	1381754.22	_____	0.10
63:01:0000000:33034	763	390547.82	1381748.01	_____	0.10
63:01:0000000:33034	764	390538.72	1381736.20	_____	0.10
63:01:0000000:33034	765	390530.45	1381743.07	_____	0.10
63:01:0000000:33034	766	390502.73	1381707.87	_____	0.10
63:01:0000000:33034	767	390511.30	1381701.34	_____	0.10
63:01:0000000:33034	768	390505.48	1381693.59	_____	0.10
63:01:0000000:33034	769	390497.18	1381699.81	_____	0.10
63:01:0000000:33034	770	390479.25	1381676.84	_____	0.10
63:01:0000000:33034	771	390477.46	1381678.51	_____	0.10
63:01:0000000:33034	772	390467.09	1381664.73	_____	0.10
63:01:0000000:33034	773	390367.17	1381537.49	_____	0.10
63:01:0000000:33034	774	390354.23	1381520.52	_____	0.10
63:01:0000000:33034	775	390353.11	1381519.05	_____	0.10

Начальник отдела
полное наименование должности

М.П.

подпись

/_____
инициалы, фамилия

КАДАСТРОВЫЙ ПЛАН ТЕРРИТОРИИ

Лист № 118 раздела 8

Всего листов раздела 8: 121

Всего разделов: 11

Всего листов: 1430

« 18 » июля 2021 г. № 63-00-102/21-969806

Номер кадастрового квартала: 63:01:0907003

Сведения о характерных точках границ земельных участков:

Кадастровый номер земельного участка	Номера точек	Координаты		Описание закрепления на местности	Средняя квадратическая погрешность определения координат характерных точек границ земельного участка, м
		X	Y		
1	2	3	4	5	6
63:01:0000000:33034	776	390351.96	1381519.90	_____	0.10
63:01:0000000:33034	777	390333.56	1381496.55	_____	0.10
63:01:0000000:33034	1	390341.51	1381490.42	_____	0.10
63:01:0000000:33034	1	389250.95	1380163.91	_____	0.10
63:01:0000000:33034	2	389248.97	1380165.45	_____	0.10
63:01:0000000:33034	3	389248.36	1380165.55	_____	0.10
63:01:0000000:33034	4	389245.90	1380162.40	_____	0.10
63:01:0000000:33034	5	389246.15	1380161.82	_____	0.10
63:01:0000000:33034	6	389248.12	1380160.28	_____	0.10
63:01:0000000:33034	1	389250.95	1380163.91	_____	0.10
63:01:0000000:33034	1	389298.71	1380192.01	_____	0.10
63:01:0000000:33034	2	389296.43	1380193.88	_____	0.10
63:01:0000000:33034	3	389294.89	1380191.83	_____	0.10
63:01:0000000:33034	4	389297.19	1380189.99	_____	0.10
63:01:0000000:33034	1	389298.71	1380192.01	_____	0.10

Начальник отдела
полное наименование должности

М.П.

подпись

/
инициалы, фамилия

Раздел 8

КАДАСТРОВЫЙ ПЛАН ТЕРРИТОРИИ

Лист № 119 раздела 8

Всего листов раздела 8: 121

Всего разделов: 11

Всего листов: 1430

« 18 » июля 2021 г. № 63-00-102/21-969806

Номер кадастрового квартала: 63:01:0907003

Сведения о характерных точках границ земельных участков:

Кадастровый номер земельного участка	Номера точек	Координаты		Описание закрепления на местности	Средняя квадратическая погрешность определения координат характерных точек границ земельного участка, м
		X	Y		
1	2	3	4	5	6
63:01:0000000:33034	1	390336.43	1381528.98	_____	0.10
63:01:0000000:33034	2	390336.32	1381530.02	_____	0.10
63:01:0000000:33034	3	390335.49	1381530.69	_____	0.10
63:01:0000000:33034	4	390336.79	1381532.33	_____	0.10
63:01:0000000:33034	5	390332.10	1381536.07	_____	0.10
63:01:0000000:33034	6	390330.89	1381534.43	_____	0.10
63:01:0000000:33034	7	390329.96	1381535.08	_____	0.10
63:01:0000000:33034	8	390328.92	1381534.96	_____	0.10
63:01:0000000:33034	9	390323.55	1381528.22	_____	0.10
63:01:0000000:33034	10	390323.67	1381527.18	_____	0.10
63:01:0000000:33034	11	390330.02	1381522.12	_____	0.10
63:01:0000000:33034	12	390331.06	1381522.23	_____	0.10
63:01:0000000:33034	1	390336.43	1381528.98	_____	0.10

63:01:0000000:33034	1	390712.48	1382005.12	_____	0.10
63:01:0000000:33034	2	390717.98	1382012.12	_____	0.10

Начальник отдела
полное наименование должности

М.П.

подпись

/
инициалы, фамилия

Раздел 8

КАДАСТРОВЫЙ ПЛАН ТЕРРИТОРИИ

Лист № 120раздела 8

Всего листов раздела 8: 121

Всего разделов: 11

Всего листов: 1430

« 18 » июля 2021 г. № 63-00-102/21-969806

Номер кадастрового квартала: 63:01:0907003

Сведения о характерных точках границ земельных участков:

Кадастровый номер земельного участка	Номера точек	Координаты		Описание закрепления на местности	Средняя квадратическая погрешность определения координат характерных точек границ земельного участка, м
		X	Y		
1	2	3	4	5	6
63:01:0000000:33034	3	390709.57	1382018.91	_____	0.10
63:01:0000000:33034	4	390704.17	1382011.86	_____	0.10
63:01:0000000:33034	5	390706.57	1382009.92	_____	0.10
63:01:0000000:33034	6	390705.73	1382008.90	_____	0.10
63:01:0000000:33034	7	390710.26	1382005.23	_____	0.10
63:01:0000000:33034	8	390711.10	1382006.25	_____	0.10
63:01:0000000:33034	1	390712.48	1382005.12	_____	0.10
63:01:0000000:33034	1	391022.93	1382406.03	_____	0.10
63:01:0000000:33034	2	391023.53	1382406.80	_____	0.10
63:01:0000000:33034	3	391024.13	1382407.57	_____	0.10

63:01:0000000:33034	4	391021.75	1382409.45	_____	0.10
63:01:0000000:33034	5	391020.50	1382407.93	_____	0.10
63:01:0000000:33034	1	391022.93	1382406.03	_____	0.10
63:01:0000000:33034	1	391480.17	1382956.35	_____	0.10
63:01:0000000:33034	2	391481.47	1382957.74	_____	0.10

Начальник отдела
полное наименование должности

М.П.

подпись

/
инициалы, фамилия

Раздел 8

КАДАСТРОВЫЙ ПЛАН ТЕРРИТОРИИ

Лист № 121 раздела 8

Всего листов раздела 8: 121

Всего разделов: 11

Всего листов: 1430

« 18 » июля 2021 г. № 63-00-102/21-969806

Номер кадастрового квартала: 63:01:0907003

Сведения о характерных точках границ земельных участков:

Кадастровый номер земельного участка	Номера точек	Координаты		Описание закрепления на местности	Средняя квадратическая погрешность определения координат характерных точек границ земельного участка, м
		X	Y		
1	2	3	4	5	6
63:01:0000000:33034	3	391481.43	1382959.05	_____	0.10
63:01:0000000:33034	4	391480.58	1382959.84	_____	0.10
63:01:0000000:33034	5	391479.28	1382959.80	_____	0.10
63:01:0000000:33034	6	391477.98	1382958.41	_____	0.10
63:01:0000000:33034	1	391480.17	1382956.35	_____	0.10
63:01:0000000:33034	1	391595.57	1383075.13	_____	0.10
63:01:0000000:33034	2	391596.84	1383076.69	_____	0.10

63:01:0000000:33034	3	391588.34	1383083.65	_____	0.10
63:01:0000000:33034	4	391587.06	1383082.11	_____	0.10
63:01:0000000:33034	1	391595.57	1383075.13	_____	0.10

Начальник отдела

полное наименование должности

М.П.

подпись

/

инициалы, фамилия

КАДАСТРОВЫЙ ПЛАН ТЕРРИТОРИИ

Лист № 1раздела 9 | Всего листов раздела 9: 1005 | Всего разделов: 11 | Всего листов: 1430

« 18 » июля 2021 г. № 63-00-102/21-969806

Номер кадастрового квартала: 63:01:0907003

Описание местоположения границ зданий, сооружений, объектов незавершенного строительства на земельном участке

Сведения о координатах характерных точек контура объекта недвижимости:

Кадастровый номер здания, сооружения, объекта незавершенного строительства	Номера точек контура	Координаты		Радиус (R)	Средняя квадратическая погрешность определения координат характерных точек контура, м	Глубина, высота, м	
		X	Y			H1	H2
1	2	3	4	5	6	7	8
63:01:0913002:802	1	389210.85	1379961.38	_____	0.10	_____	_____
63:01:0913002:802	2	389205.42	1379965.62	_____	0.10	_____	_____
63:01:0913002:802	3	389205.31	1379965.49	_____	0.10	_____	_____
63:01:0913002:802	4	389182.42	1379983.42	_____	0.10	_____	_____
63:01:0913002:802	5	389182.49	1379983.48	_____	0.10	_____	_____
63:01:0913002:802	6	389181.81	1379984.02	_____	0.10	_____	_____
63:01:0913002:802	7	389182.06	1379984.33	_____	0.10	_____	_____
63:01:0913002:802	8	389181.71	1379984.62	_____	0.10	_____	_____
63:01:0913002:802	9	389181.43	1379984.26	_____	0.10	_____	_____
63:01:0913002:802	10	389179.67	1379985.63	_____	0.10	_____	_____
63:01:0913002:802	11	389179.95	1379985.99	_____	0.10	_____	_____
63:01:0913002:802	12	389179.60	1379986.27	_____	0.10	_____	_____
63:01:0913002:802	13	389179.32	1379985.91	_____	0.10	_____	_____
63:01:0913002:802	14	389179	1379986.16	_____	0.10	_____	_____

63:01:0913002:802	15	389180.26	1379987.76	_____	0.10	_____	_____
-------------------	----	-----------	------------	-------	------	-------	-------

Начальник отдела
полное наименование должности

М.П.

подпись

/

инициалы, фамилия

Раздел 9

КАДАСТРОВЫЙ ПЛАН ТЕРРИТОРИИ

Лист № 2раздела 9

Всего листов раздела 9: 1005

Всего разделов: 11

Всего листов: 1430

« 18 » июля 2021 г. № 63-00-102/21-969806

Номер кадастрового квартала: 63:01:0907003

Сведения о координатах характерных точек контура объекта недвижимости:

Кадастровый номер здания, сооружения, объекта незавершенного строительства	Номера точек контура	Координаты		Радиус (R)	Средняя квадратическая погрешность определения координат характерных точек контура, м	Глубина, высота, м	
		X	Y			H1	H2
1	2	3	4	5	6	7	8
63:01:0913002:802	16	389181.55	1379986.75	_____	0.10	_____	_____
63:01:0913002:802	17	389184.56	1379990.59	_____	0.10	_____	_____
63:01:0913002:802	18	389183.27	1379991.61	_____	0.10	_____	_____
63:01:0913002:802	19	389184.11	1379992.68	_____	0.10	_____	_____
63:01:0913002:802	20	389178.51	1379997.07	_____	0.10	_____	_____
63:01:0913002:802	21	389175.08	1379992.70	_____	0.10	_____	_____
63:01:0913002:802	22	389160.60	1380004.04	_____	0.10	_____	_____
63:01:0913002:802	23	389158.62	1380001.52	_____	0.10	_____	_____
63:01:0913002:802	24	389161.30	1379999.42	_____	0.10	_____	_____
63:01:0913002:802	25	389155.29	1379991.74	_____	0.10	_____	_____

63:01:0913002:802	26	389152.63	1379993.82	_____	0.10	_____	_____
63:01:0913002:802	27	389150.66	1379991.30	_____	0.10	_____	_____
63:01:0913002:802	28	389153.34	1379989.21	_____	0.10	_____	_____
63:01:0913002:802	29	389148.12	1379982.55	_____	0.10	_____	_____
63:01:0913002:802	30	389145.45	1379984.64	_____	0.10	_____	_____

Начальник отдела
полное наименование должности

М.П.

подпись

/
инициалы, фамилия

Раздел 9

КАДАСТРОВЫЙ ПЛАН ТЕРРИТОРИИ

Лист № 3 раздела 9

Всего листов раздела 9: 1005

Всего разделов: 11

Всего листов: 1430

« 18 » июля 2021 г. № 63-00-102/21-969806

Номер кадастрового квартала: 63:01:0907003

Сведения о координатах характерных точек контура объекта недвижимости:

Кадастровый номер здания, сооружения, объекта незавершенного строительства	Номера точек контура	Координаты		Радиус (R)	Средняя квадратическая погрешность определения координат характерных точек контура, м	Глубина, высота, м	
		X	Y			H1	H2
1	2	3	4	5	6	7	8
63:01:0913002:802	31	389143.47	1379982.12	_____	0.10	_____	_____
63:01:0913002:802	32	389146.15	1379980.03	_____	0.10	_____	_____
63:01:0913002:802	33	389140.56	1379972.89	_____	0.10	_____	_____
63:01:0913002:802	34	389137.85	1379975.01	_____	0.10	_____	_____
63:01:0913002:802	35	389135.88	1379972.49	_____	0.10	_____	_____
63:01:0913002:802	36	389138.56	1379970.39	_____	0.10	_____	_____

63:01:0913002:802	37	389132.70	1379962.91	_____	0.10	_____	_____
63:01:0913002:802	38	389130.05	1379964.99	_____	0.10	_____	_____
63:01:0913002:802	39	389128.08	1379962.47	_____	0.10	_____	_____
63:01:0913002:802	40	389142.54	1379951.14	_____	0.10	_____	_____
63:01:0913002:802	41	389138.98	1379946.59	_____	0.10	_____	_____
63:01:0913002:802	42	389144.27	1379942.45	_____	0.10	_____	_____
63:01:0913002:802	43	389145.32	1379943.80	_____	0.10	_____	_____
63:01:0913002:802	44	389146.62	1379942.78	_____	0.10	_____	_____
63:01:0913002:802	45	389149.63	1379946.62	_____	0.10	_____	_____

Начальник отдела
полное наименование должности

М.П.

подпись

/
инициалы, фамилия

Раздел 9

КАДАСТРОВЫЙ ПЛАН ТЕРРИТОРИИ

Лист № 4раздела 9

Всего листов раздела 9: 1005

Всего разделов: 11

Всего листов: 1430

« 18 » июля 2021 г. № 63-00-102/21-969806

Номер кадастрового квартала: 63:01:0907003

Сведения о координатах характерных точек контура объекта недвижимости:

Кадастровый номер здания, сооружения, объекта незавершенного строительства	Номера точек контура	Координаты		Радиус (R)	Средняя квадратическая погрешность определения координат характерных точек контура, м	Глубина, высота, м	
		X	Y			H1	H2
1	2	3	4	5	6	7	8
63:01:0913002:802	46	389148.33	1379947.64	_____	0.10	_____	_____
63:01:0913002:802	47	389149.39	1379948.98	_____	0.10	_____	_____

63:01:0913002:802	48	389149.67	1379948.76	_____	0.10	_____	_____
63:01:0913002:802	49	389149.37	1379948.39	_____	0.10	_____	_____
63:01:0913002:802	50	389149.72	1379948.11	_____	0.10	_____	_____
63:01:0913002:802	51	389150.02	1379948.49	_____	0.10	_____	_____
63:01:0913002:802	52	389152.41	1379946.62	_____	0.10	_____	_____
63:01:0913002:802	53	389152.10	1379946.23	_____	0.10	_____	_____
63:01:0913002:802	54	389152.46	1379945.95	_____	0.10	_____	_____
63:01:0913002:802	55	389152.76	1379946.34	_____	0.10	_____	_____
63:01:0913002:802	56	389153.17	1379946.02	_____	0.10	_____	_____
63:01:0913002:802	57	389153.25	1379946.09	_____	0.10	_____	_____
63:01:0913002:802	58	389175.80	1379928.43	_____	0.10	_____	_____
63:01:0913002:802	59	389175.59	1379928.15	_____	0.10	_____	_____
63:01:0913002:802	60	389181.32	1379923.66	_____	0.10	_____	_____

Начальник отдела
полное наименование должности

М.П.

подпись

/
инициалы, фамилия

Раздел 9

КАДАСТРОВЫЙ ПЛАН ТЕРРИТОРИИ

Лист № 5раздела 9

Всего листов раздела 9: 1005

Всего разделов: 11

Всего листов: 1430

« 18 » июля 2021 г. № 63-00-102/21-969806

Номер кадастрового квартала: 63:01:0907003

Сведения о координатах характерных точек контура объекта недвижимости:

Кадастровый номер здания, сооружения, объекта незавершенного строительства	Номера точек контура	Координаты		Радиус (R)	Средняя квадратическая погрешность определения	Глубина, высота, м	
		X	Y			H1	H2

1	2	3	4	5	координат характерных точек контура, м	7	8
63:01:0913002:802	1	389210.85	1379961.38	_____	0.10	_____	_____
63:01:0907003:1526	1	389302.12	1379867.26	_____	0.10	_____	_____
63:01:0907003:1526	2	389307.95	1379874.80	_____	0.10	_____	_____
63:01:0907003:1526	3	389303.13	1379878.70	_____	0.10	_____	_____
63:01:0907003:1526	4	389297.29	1379871.16	_____	0.10	_____	_____
63:01:0907003:1526	1	389302.12	1379867.26	_____	0.10	_____	_____
63:01:0907003:1527	1	389294.90	1379850.50	_____	0.10	_____	_____
63:01:0907003:1527	2	389299.88	1379857.13	_____	0.10	_____	_____
63:01:0907003:1527	3	389293.28	1379862.16	_____	0.10	_____	_____
63:01:0907003:1527	4	389288.31	1379855.53	_____	0.10	_____	_____
63:01:0907003:1527	1	389294.90	1379850.50	_____	0.10	_____	_____
63:01:0907003:1530	1	389312.30	1379837.35	_____	0.10	_____	_____
63:01:0907003:1530	2	389316.51	1379842.81	_____	0.10	_____	_____
63:01:0907003:1530	3	389299.20	1379855.86	_____	0.10	_____	_____
63:01:0907003:1530	4	389294.98	1379850.40	_____	0.10	_____	_____

Начальник отдела
полное наименование должности

М.П.

подпись

/
инициалы, фамилия

Раздел 9

КАДАСТРОВЫЙ ПЛАН ТЕРРИТОРИИ

Лист № 6 раздела 9

Всего листов раздела 9: 1005

Всего разделов: 11

Всего листов: 1430

« 18 » июля 2021 г. № 63-00-102/21-969806

Номер кадастрового квартала: 63:01:0907003

Сведения о координатах характерных точек контура объекта недвижимости:

Кадастровый номер здания, сооружения, объекта незавершенного строительства	Номера точек контура	Координаты		Радиус (R)	Средняя квадратическая погрешность определения координат характерных точек контура, м	Глубина, высота, м	
		X	Y			H1	H2
1	2	3	4	5	6	7	8
63:01:0907003:1530	1	389312.30	1379837.35	—	0.10	—	—
63:01:0907003:3235	1	389410.36	1379627.65	—	—	—	—
63:01:0907003:3235	2	389392.43	1379620.29	—	—	—	—
63:01:0907003:3235	3	389374.75	1379612.95	—	—	—	—
63:01:0907003:3235	4	389357.08	1379605.39	—	—	—	—
63:01:0907003:3235	5	389351.46	1379603.06	—	—	—	—
63:01:0907003:3235	1	389300.87	1379726.93	—	—	—	—
63:01:0907003:3235	2	389306.18	1379729.08	—	—	—	—
63:01:0907003:3235	3	389323.28	1379735.98	—	—	—	—
63:01:0907003:3235	4	389341.52	1379743.44	—	—	—	—
63:01:0907003:3235	5	389349.85	1379746.87	—	—	—	—
63:01:0907003:3236	1	389401.41	1379842.55	—	—	—	—
63:01:0907003:3236	2	389393.24	1379832.03	—	—	—	—
63:01:0907003:3236	3	389382.64	1379818.24	—	—	—	—
63:01:0907003:3236	4	389373.69	1379806.67	—	—	—	—

Начальник отдела
 полное наименование должности

М.П.

 подпись

 /
 инициалы, фамилия

Раздел 9

КАДАСТРОВЫЙ ПЛАН ТЕРРИТОРИИ

Лист № 7 раздела 9

Всего листов раздела 9: 1005

Всего разделов: 11

Всего листов: 1430

« 18 » июля 2021 г. № 63-00-102/21-969806

Номер кадастрового квартала: 63:01:0907003

Сведения о координатах характерных точек контура объекта недвижимости:

Кадастровый номер здания, сооружения, объекта незавершенного строительства	Номера точек контура	Координаты		Радиус (R)	Средняя квадратическая погрешность определения координат характерных точек контура, м	Глубина, высота, м	
		X	Y			H1	H2
1	2	3	4	5	6	7	8
63:01:0907003:3236	5	389363.30	1379793.21	_____	_____	_____	_____
63:01:0907003:3236	6	389361.12	1379790.45	_____	_____	_____	_____
63:01:0907003:3237	1	389475.25	1379884.57	_____	_____	_____	_____
63:01:0907003:3237	2	389469.81	1379877.78	_____	_____	_____	_____
63:01:0907003:3237	3	389445.67	1379847.31	_____	_____	_____	_____
63:01:0907003:3237	4	389442.01	1379842.69	_____	_____	_____	_____
63:01:0907003:3237	1	389519.25	1379877.05	_____	_____	_____	_____
63:01:0907003:3237	2	389512.55	1379882.47	_____	_____	_____	_____
63:01:0907003:3237	3	389497.44	1379894.31	_____	_____	_____	_____
63:01:0907003:3237	4	389492.27	1379898.40	_____	_____	_____	_____
63:01:0907003:3239	1	389345	1380015.24	_____	_____	_____	_____
63:01:0907003:3239	2	389326.41	1380029.82	_____	_____	_____	_____
63:01:0907003:3239	3	389325.93	1380029.27	_____	_____	_____	_____
63:01:0907003:3239	4	389316.92	1380036.32	_____	_____	_____	_____
63:01:0907003:3239	5	389312	1380030.47	_____	_____	_____	_____

Начальник отдела

полное наименование должности

М.П.

подпись

/

инициалы, фамилия

КАДАСТРОВЫЙ ПЛАН ТЕРРИТОРИИ

Лист № 8раздела 9

Всего листов раздела 9: 1005

Всего разделов: 11

Всего листов: 1430

« 18 » июля 2021 г. № 63-00-102/21-969806

Номер кадастрового квартала: 63:01:0907003

Сведения о координатах характерных точек контура объекта недвижимости:

Кадастровый номер здания, сооружения, объекта незавершенного строительства	Номера точек контура	Координаты		Радиус (R)	Средняя квадратическая погрешность определения координат характерных точек контура, м	Глубина, высота, м	
		X	Y			H1	H2
1	2	3	4	5	6	7	8
63:01:0907003:3239	6	389316.28	1380027.15	_____	_____	_____	_____
63:01:0907003:3239	7	389308.60	1380017.14	_____	_____	_____	_____
63:01:0907003:3243	1	389575.82	1379451.47	_____	_____	_____	_____
63:01:0907003:3243	2	389576.45	1379460.76	_____	_____	_____	_____
63:01:0907003:3243	3	389577.61	1379479.22	_____	_____	_____	_____
63:01:0907003:3243	4	389578.59	1379493.80	_____	_____	_____	_____
63:01:0907003:3243	5	389579.88	1379513	_____	_____	_____	_____
63:01:0907003:3243	6	389580.30	1379519.36	_____	_____	_____	_____
63:01:0907003:3245	1	389232.02	1379750.28	_____	_____	_____	_____
63:01:0907003:3245	2	389231.65	1379750.12	_____	_____	_____	_____
63:01:0907003:3245	3	389217.93	1379744.50	_____	_____	_____	_____
63:01:0907003:3245	4	389215.72	1379743.60	_____	_____	_____	_____
63:01:0907003:3245	5	389215.34	1379743.44	_____	_____	_____	_____
63:01:0907003:3245	6	389204.42	1379738.97	_____	_____	_____	_____
63:01:0907003:3245	7	389202.69	1379738.25	_____	_____	_____	_____

Начальник отдела
полное наименование должности

М.П.

подпись

/
инициалы, фамилия

Раздел 9

КАДАСТРОВЫЙ ПЛАН ТЕРРИТОРИИ

Лист № 9раздела 9

Всего листов раздела 9: 1005

Всего разделов: 11

Всего листов: 1430

« 18 » июля 2021 г. № 63-00-102/21-969806

Номер кадастрового квартала: 63:01:0907003

Сведения о координатах характерных точек контура объекта недвижимости:

Кадастровый номер здания, сооружения, объекта незавершенного строительства	Номера точек контура	Координаты		Радиус (R)	Средняя квадратическая погрешность определения координат характерных точек контура, м	Глубина, высота, м	
		X	Y			H1	H2
1	2	3	4	5	6	7	8
63:01:0907003:3245	8	389202.19	1379738.05	—	—	—	—
63:01:0907003:3245	9	389188.78	1379732.55	—	—	—	—
63:01:0907003:3245	10	389186.56	1379731.64	—	—	—	—
63:01:0907003:3245	11	389186.09	1379731.45	—	—	—	—
63:01:0907003:3245	12	389176.95	1379727.70	—	—	—	—
63:01:0907003:3246	1	389553.11	1379818.09	—	—	—	—
63:01:0907003:3246	2	389543.91	1379825.46	—	—	—	—
63:01:0907003:3246	3	389527.75	1379838.40	—	—	—	—
63:01:0907003:3246	4	389520.50	1379844.21	—	—	—	—
63:01:0907003:3246	5	389513.67	1379849.68	—	—	—	—
63:01:0907003:3246	6	389511.28	1379851.58	—	—	—	—
63:01:0907003:3246	7	389510.44	1379852.24	—	—	—	—

63:01:0907003:3246	1	389503.86	1379837.50	_____	_____	_____	_____
63:01:0907003:3246	2	389498.31	1379830.40	_____	_____	_____	_____
63:01:0907003:3246	3	389486.20	1379815.17	_____	_____	_____	_____

Начальник отдела
полное наименование должности

М.П.

подпись

/
инициалы, фамилия

Раздел 9

КАДАСТРОВЫЙ ПЛАН ТЕРРИТОРИИ

Лист № 10раздела 9

Всего листов раздела 9: 1005

Всего разделов: 11

Всего листов: 1430

« 18 » июля 2021 г. № 63-00-102/21-969806

Номер кадастрового квартала: 63:01:0907003

Сведения о координатах характерных точек контура объекта недвижимости:

Кадастровый номер здания, сооружения, объекта незавершенного строительства	Номера точек контура	Координаты		Радиус (R)	Средняя квадратическая погрешность определения координат характерных точек контура, м	Глубина, высота, м	
		X	Y			H1	H2
1	2	3	4	5	6	7	8
63:01:0907003:3246	4	389482.76	1379810.82	_____	_____	_____	_____
63:01:0907003:3246	1	389511.34	1379751.22	_____	_____	_____	_____
63:01:0907003:3246	2	389507.63	1379746.58	_____	_____	_____	_____
63:01:0907003:3246	3	389495.58	1379731.58	_____	_____	_____	_____
63:01:0907003:3246	4	389491.99	1379727.13	_____	_____	_____	_____
63:01:0907003:3246	1	389509.35	1379702.48	_____	_____	_____	_____
63:01:0907003:3246	2	389507.27	1379699.77	_____	_____	_____	_____
63:01:0907003:3246	3	389495.45	1379684.39	_____	_____	_____	_____

63:01:0907003:3246	4	389491.96	1379679.75	_____	_____	_____	_____
63:01:0907003:3247	1	389359.81	1379702.72	_____	_____	_____	_____
63:01:0907003:3247	2	389359.29	1379702.52	_____	_____	_____	_____
63:01:0907003:3247	3	389341.22	1379695.44	_____	_____	_____	_____
63:01:0907003:3247	4	389322.73	1379687.79	_____	_____	_____	_____
63:01:0907003:3247	5	389317.50	1379685.55	_____	_____	_____	_____
63:01:0907003:3247	1	389375.84	1379660.72	_____	_____	_____	_____

Начальник отдела
полное наименование должности

М.П.

подпись

инициалы, фамилия

Раздел 9

КАДАСТРОВЫЙ ПЛАН ТЕРРИТОРИИ

Лист № 11раздела 9

Всего листов раздела 9: 1005

Всего разделов: 11

Всего листов: 1430

« 18 » июля 2021 г. № 63-00-102/21-969806

Номер кадастрового квартала: 63:01:0907003

Сведения о координатах характерных точек контура объекта недвижимости:

Кадастровый номер здания, сооружения, объекта незавершенного строительства	Номера точек контура	Координаты		Радиус (R)	Средняя квадратическая погрешность определения координат характерных точек контура, м	Глубина, высота, м	
		X	Y			H1	H2
1	2	3	4	5	6	7	8
63:01:0907003:3247	2	389375.44	1379660.57	_____	_____	_____	_____
63:01:0907003:3247	3	389357.25	1379653.05	_____	_____	_____	_____
63:01:0907003:3247	4	389339.53	1379646.18	_____	_____	_____	_____
63:01:0907003:3247	5	389334.10	1379644.14	_____	_____	_____	_____

63:01:0907003:3251	2	389136.41	1379808.72	_____	_____	_____	_____
63:01:0907003:3251	3	389118.35	1379801.16	_____	_____	_____	_____
63:01:0907003:3251	4	389100.46	1379793.57	_____	_____	_____	_____
63:01:0907003:3251	5	389095.03	1379791.27	_____	_____	_____	_____
63:01:0907003:3251	1	389177.72	1379776.38	_____	_____	_____	_____
63:01:0907003:3251	2	389177.13	1379776.17	_____	_____	_____	_____
63:01:0907003:3251	3	389159.74	1379769.01	_____	_____	_____	_____
63:01:0907003:3251	4	389141.89	1379761.68	_____	_____	_____	_____
63:01:0907003:3251	5	389136.42	1379759.44	_____	_____	_____	_____
63:01:0907003:3251	1	389323.91	1379788.23	_____	_____	_____	_____
63:01:0907003:3251	2	389323.16	1379787.91	_____	_____	_____	_____
63:01:0907003:3251	3	389305.37	1379780.64	_____	_____	_____	_____
63:01:0907003:3251	4	389287.84	1379773.48	_____	_____	_____	_____
63:01:0907003:3251	5	389282.65	1379771.35	_____	_____	_____	_____
63:01:0907003:3779	1	389122.43	1379887.43	_____	0.10	_____	_____

Начальник отдела
полное наименование должности

М.П.

подпись

/
инициалы, фамилия

Раздел 9

КАДАСТРОВЫЙ ПЛАН ТЕРРИТОРИИ

Лист № 13раздела 9

Всего листов раздела 9: 1005

Всего разделов: 11

Всего листов: 1430

« 18 » июля 2021 г. № 63-00-102/21-969806

Номер кадастрового квартала: 63:01:0907003

Сведения о координатах характерных точек контура объекта недвижимости:

Кадастровый номер здания, сооружения, объекта незавершенного строительства	Номера точек контура	Координаты		Радиус (R)	Средняя квадратическая погрешность определения координат характерных точек контура, м	Глубина, высота, м	
		X	Y			H1	H2
1	2	3	4	5	6	7	8
63:01:0907003:3779	2	389125.82	1379891.85	_____	0.10	_____	_____
63:01:0907003:3779	3	389117.66	1379898.12	_____	0.10	_____	_____
63:01:0907003:3779	4	389114.28	1379893.70	_____	0.10	_____	_____
63:01:0907003:3779	1	389122.43	1379887.43	_____	0.10	_____	_____
63:01:0907003:3780	1	389227.95	1380015.84	_____	0.10	_____	_____
63:01:0907003:3780	2	389234.88	1380024.76	_____	0.10	_____	_____
63:01:0907003:3780	3	389222.46	1380034.41	_____	0.10	_____	_____
63:01:0907003:3780	4	389215.52	1380025.49	_____	0.10	_____	_____
63:01:0907003:3780	1	389227.95	1380015.84	_____	0.10	_____	_____
63:01:0907003:3836	1	389589.62	1379418.04	_____	_____	_____	_____
63:01:0907003:3836	2	389590.57	1379437.44	_____	_____	_____	_____
63:01:0907003:3837	1	389582.59	1379751.12	_____	_____	_____	_____
63:01:0907003:3837	2	389556.40	1379814.57	_____	_____	_____	_____
63:01:0907003:3845	1	389514.88	1379611.47	_____	0.10	_____	_____
63:01:0907003:3845	2	389513.34	1379615.13	_____	0.10	_____	_____

Начальник отдела
полное наименование должности

М.П.

подпись

/_____
инициалы, фамилия

Раздел 9

КАДАСТРОВЫЙ ПЛАН ТЕРРИТОРИИ

Лист № 14раздела 9

Всего листов раздела 9: 1005

Всего разделов: 11

Всего листов: 1430

« 18 » июля 2021 г. № 63-00-102/21-969806

Номер кадастрового квартала: 63:01:0907003

Сведения о координатах характерных точек контура объекта недвижимости:

Кадастровый номер здания, сооружения, объекта незавершенного строительства	Номера точек контура	Координаты		Радиус (R)	Средняя квадратическая погрешность определения координат характерных точек контура, м	Глубина, высота, м	
		X	Y			H1	H2
1	2	3	4	5	6	7	8
63:01:0907003:3845	3	389507.84	1379612.81	_____	0.10	_____	_____
63:01:0907003:3845	4	389509.38	1379609.15	_____	0.10	_____	_____
63:01:0907003:3845	1	389514.88	1379611.47	_____	0.10	_____	_____
63:01:0000000:24088	1	387724.62	1381308.12	_____	_____	_____	_____
63:01:0000000:24088	2	387653.21	1381360.07	_____	_____	_____	_____
63:01:0000000:24088	3	387621.70	1381416.71	_____	_____	_____	_____
63:01:0000000:24088	4	387557.09	1381464.56	_____	_____	_____	_____
63:01:0000000:24088	5	387511.70	1381460.60	_____	_____	_____	_____
63:01:0000000:24088	6	387328.72	1381590.35	_____	_____	_____	_____
63:01:0000000:24088	7	387138.56	1381725.52	_____	_____	_____	_____
63:01:0000000:24088	8	386897.84	1381897.12	_____	_____	_____	_____
63:01:0000000:24088	9	386763.45	1381992.71	_____	_____	_____	_____
63:01:0000000:24088	1	390158.87	1379421.99	_____	_____	_____	_____
63:01:0000000:24088	2	390110.24	1379459.17	_____	_____	_____	_____
63:01:0000000:24088	1	390105.48	1379508.58	_____	_____	_____	_____

Начальник отдела

полное наименование должности

М.П.

подпись

/

инициалы, фамилия

КАДАСТРОВЫЙ ПЛАН ТЕРРИТОРИИ

Лист № 15раздела 9

Всего листов раздела 9: 1005

Всего разделов: 11

Всего листов: 1430

« 18 » июля 2021 г. № 63-00-102/21-969806

Номер кадастрового квартала: 63:01:0907003

Сведения о координатах характерных точек контура объекта недвижимости:

Кадастровый номер здания, сооружения, объекта незавершенного строительства	Номера точек контура	Координаты		Радиус (R)	Средняя квадратическая погрешность определения координат характерных точек контура, м	Глубина, высота, м	
		X	Y			H1	H2
1	2	3	4	5	6	7	8
63:01:0000000:24088	2	390076.87	1379528.43	_____	_____	_____	_____
63:01:0000000:24088	3	389946.75	1379630.89	_____	_____	_____	_____
63:01:0000000:24088	4	389796.73	1379749.09	_____	_____	_____	_____
63:01:0000000:24088	5	389645.61	1379869.10	_____	_____	_____	_____
63:01:0000000:24088	6	389505.99	1379979.04	_____	_____	_____	_____
63:01:0000000:24088	7	389389.64	1380070.86	_____	_____	_____	_____
63:01:0000000:24088	8	389298.51	1380143.41	_____	_____	_____	_____
63:01:0000000:24088	9	389284.02	1380163.42	_____	_____	_____	_____
63:01:0000000:24088	1	390085.82	1379483.59	_____	_____	_____	_____
63:01:0000000:24088	2	390066.33	1379515.16	_____	_____	_____	_____
63:01:0000000:24088	3	389936.11	1379617.29	_____	_____	_____	_____
63:01:0000000:24088	4	389786.03	1379735.53	_____	_____	_____	_____
63:01:0000000:24088	5	389634.34	1379854.82	_____	_____	_____	_____
63:01:0000000:24088	6	389495.45	1379965.03	_____	_____	_____	_____
63:01:0000000:24088	7	389378.92	1380057.09	_____	_____	_____	_____

Начальник отдела
полное наименование должности

М.П.

подпись

/
инициалы, фамилия

Раздел 9

КАДАСТРОВЫЙ ПЛАН ТЕРРИТОРИИ

Лист № 16раздела 9

Всего листов раздела 9: 1005

Всего разделов: 11

Всего листов: 1430

« 18 » июля 2021 г. № 63-00-102/21-969806

Номер кадастрового квартала: 63:01:0907003

Сведения о координатах характерных точек контура объекта недвижимости:

Кадастровый номер здания, сооружения, объекта незавершенного строительства	Номера точек контура	Координаты		Радиус (R)	Средняя квадратическая погрешность определения координат характерных точек контура, м	Глубина, высота, м	
		X	Y			H1	H2
1	2	3	4	5	6	7	8
63:01:0000000:24088	8	389286.14	1380128.19	—	—	—	—
63:01:0000000:24088	9	389263.53	1380137.08	—	—	—	—
63:01:0000000:24088	1	389259.16	1380182.37	—	—	—	—
63:01:0000000:24088	2	389229.36	1380197.30	—	—	—	—
63:01:0000000:24088	3	389144.08	1380265.13	—	—	—	—
63:01:0000000:24088	4	389024.19	1380359.14	—	—	—	—
63:01:0000000:24088	1	389238.61	1380155.60	—	—	—	—
63:01:0000000:24088	2	389218.33	1380183.48	—	—	—	—
63:01:0000000:24088	3	389132.88	1380251.04	—	—	—	—
63:01:0000000:24088	4	389013.47	1380345	—	—	—	—
63:01:0000000:24088	1	388905.09	1380454.71	—	—	—	—
63:01:0000000:24088	2	388879.88	1380474.79	—	—	—	—

63:01:0000000:24088	3	388842.95	1380503.81	_____	_____	_____	_____
63:01:0000000:24088	1	388893.27	1380439.75	_____	_____	_____	_____
63:01:0000000:24088	2	388868.22	1380459.40	_____	_____	_____	_____

Начальник отдела
полное наименование должности

М.П.

подпись

/
инициалы, фамилия

Раздел 9

КАДАСТРОВЫЙ ПЛАН ТЕРРИТОРИИ

Лист № 17раздела 9

Всего листов раздела 9: 1005

Всего разделов: 11

Всего листов: 1430

« 18 » июля 2021 г. № 63-00-102/21-969806

Номер кадастрового квартала: 63:01:0907003

Сведения о координатах характерных точек контура объекта недвижимости:

Кадастровый номер здания, сооружения, объекта незавершенного строительства	Номера точек контура	Координаты		Радиус (R)	Средняя квадратическая погрешность определения координат характерных точек контура, м	Глубина, высота, м	
		X	Y			H1	H2
1	2	3	4	5	6	7	8
63:01:0000000:24088	3	388836.53	1380472.75	_____	_____	_____	_____
63:01:0000000:24088	1	388813.45	1380526.79	_____	_____	_____	_____
63:01:0000000:24088	2	388729.52	1380591.05	_____	_____	_____	_____
63:01:0000000:24088	3	388673.15	1380635.49	_____	_____	_____	_____
63:01:0000000:24088	4	388656.81	1380656.11	_____	_____	_____	_____
63:01:0000000:24088	1	388810.07	1380505.37	_____	_____	_____	_____
63:01:0000000:24088	2	388718.83	1380577.52	_____	_____	_____	_____
63:01:0000000:24088	3	388663.03	1380621.23	_____	_____	_____	_____

63:01:0000000:24088	4	388636.63	1380632.35	_____	_____	_____	_____
63:01:0000000:24088	1	388592.49	1380701.04	_____	_____	_____	_____
63:01:0000000:24088	2	388571.91	1380711.48	_____	_____	_____	_____
63:01:0000000:24088	3	388501.46	1380766.86	_____	_____	_____	_____
63:01:0000000:24088	1	392074.04	1377318.55	_____	_____	_____	_____
63:01:0000000:24088	2	392028.76	1377358.88	_____	_____	_____	_____
63:01:0000000:24088	3	391986.60	1377394.32	_____	_____	_____	_____

Начальник отдела
полное наименование должности

М.П.

подпись

инициалы, фамилия

Раздел 9

КАДАСТРОВЫЙ ПЛАН ТЕРРИТОРИИ

Лист № 18 раздела 9

Всего листов раздела 9: 1005

Всего разделов: 11

Всего листов: 1430

« 18 » июля 2021 г. № 63-00-102/21-969806

Номер кадастрового квартала: 63:01:0907003

Сведения о координатах характерных точек контура объекта недвижимости:

Кадастровый номер здания, сооружения, объекта незавершенного строительства	Номера точек контура	Координаты		Радиус (R)	Средняя квадратическая погрешность определения координат характерных точек контура, м	Глубина, высота, м	
		X	Y			H1	H2
1	2	3	4	5	6	7	8
63:01:0000000:24088	4	391951.85	1377434.59	_____	_____	_____	_____
63:01:0000000:24088	5	391943.27	1377472.56	_____	_____	_____	_____
63:01:0000000:24088	6	391912.13	1377580.70	_____	_____	_____	_____
63:01:0000000:24088	7	391861.56	1377722.16	_____	_____	_____	_____

63:01:0000000:24088	2	388218.37	1380972.07	_____	_____	_____	_____
63:01:0000000:24088	3	388136.58	1381024.53	_____	_____	_____	_____
63:01:0000000:24088	4	388019.05	1381099.02	_____	_____	_____	_____
63:01:0000000:24088	5	387884.47	1381191.38	_____	_____	_____	_____
63:01:0000000:24088	6	387763.74	1381276.23	_____	_____	_____	_____
63:01:0000000:24088	1	392528.69	1377243.83	_____	_____	_____	_____
63:01:0000000:24088	2	392500.11	1377260.87	_____	_____	_____	_____
63:01:0000000:24088	3	392419.26	1377322.29	_____	_____	_____	_____
63:01:0000000:24088	4	392325.37	1377389.89	_____	_____	_____	_____
63:01:0000000:24088	1	386726.30	1382019.88	_____	_____	_____	_____
63:01:0000000:24088	2	386631.64	1382092.84	_____	_____	_____	_____
63:01:0000000:24088	3	386616.64	1382131.89	_____	_____	_____	_____
63:01:0000000:24088	4	386380.31	1382293.82	_____	_____	_____	_____
63:01:0000000:24088	5	386245.62	1382390.26	_____	_____	_____	_____
63:01:0000000:24088	6	386174.49	1382421.88	_____	_____	_____	_____

Начальник отдела
полное наименование должности

М.П.

подпись

/
инициалы, фамилия

Раздел 9

КАДАСТРОВЫЙ ПЛАН ТЕРРИТОРИИ

Лист № 20раздела 9

Всего листов раздела 9: 1005

Всего разделов: 11

Всего листов: 1430

« 18 » июля 2021 г. № 63-00-102/21-969806

Номер кадастрового квартала: 63:01:0907003

Сведения о координатах характерных точек контура объекта недвижимости:

Кадастровый номер здания, сооружения, объекта незавершенного строительства	Номера точек контура	Координаты		Радиус (R)	Средняя квадратическая погрешность определения координат характерных точек контура, м	Глубина, высота, м	
		X	Y			H1	H2
1	2	3	4	5	6	7	8
63:01:0000000:24088	7	386038.39	1382518.08	_____	_____	_____	_____
63:01:0000000:24088	8	385898.43	1382619.57	_____	_____	_____	_____
63:01:0000000:24088	1	391807.33	1377881.89	_____	_____	_____	_____
63:01:0000000:24088	2	391695.46	1378168.88	_____	_____	_____	_____
63:01:0000000:24088	3	391661.26	1378248.49	_____	_____	_____	_____
63:01:0000000:24088	4	391617.17	1378302.99	_____	_____	_____	_____
63:01:0000000:24088	5	391453.27	1378433.26	_____	_____	_____	_____
63:01:0000000:24088	1	391355.57	1378511.01	_____	_____	_____	_____
63:01:0000000:24088	2	391217.06	1378619.50	_____	_____	_____	_____
63:01:0000000:24088	3	391076.21	1378729.76	_____	_____	_____	_____
63:01:0000000:24088	1	390880.16	1378865.62	_____	_____	_____	_____
63:01:0000000:24088	2	390840.16	1378893.78	_____	_____	_____	_____
63:01:0000000:24088	3	390747.68	1378962.76	_____	_____	_____	_____
63:01:0000000:24088	4	390685.05	1379013.83	_____	_____	_____	_____
63:01:0000000:24088	5	390628.94	1379061.17	_____	_____	_____	_____

Начальник отдела
полное наименование должности

М.П.

подпись

инициалы, фамилия

Раздел 9

КАДАСТРОВЫЙ ПЛАН ТЕРРИТОРИИ

Лист № 21раздела 9

Всего листов раздела 9: 1005

Всего разделов: 11

Всего листов: 1430

« 18 » июля 2021 г. № 63-00-102/21-969806

Номер кадастрового квартала: 63:01:0907003

Сведения о координатах характерных точек контура объекта недвижимости:

Кадастровый номер здания, сооружения, объекта незавершенного строительства	Номера точек контура	Координаты		Радиус (R)	Средняя квадратическая погрешность определения координат характерных точек контура, м	Глубина, высота, м	
		X	Y			H1	H2
1	2	3	4	5	6	7	8
63:01:0000000:24088	1	390617.96	1379064.88	_____	_____	_____	_____
63:01:0000000:24088	2	390584.87	1379092.41	_____	_____	_____	_____
63:01:0000000:24088	3	390555.28	1379117.69	_____	_____	_____	_____
63:01:0000000:24088	1	390543.55	1379126.88	_____	_____	_____	_____
63:01:0000000:24088	2	390505.91	1379150.93	_____	_____	_____	_____
63:01:0000000:24088	3	390472.02	1379174.27	_____	_____	_____	_____
63:01:0000000:24088	4	390430.12	1379208.81	_____	_____	_____	_____
63:01:0000000:24088	1	390414.37	1379222.56	_____	_____	_____	_____
63:01:0000000:24088	2	390397.48	1379232.16	_____	_____	_____	_____
63:01:0000000:24088	3	390364.70	1379264.29	_____	_____	_____	_____
63:01:0000000:24088	4	390303.51	1379308.95	_____	_____	_____	_____
63:01:0000000:24088	1	390292.40	1379315.84	_____	_____	_____	_____
63:01:0000000:24088	2	390220.27	1379370.55	_____	_____	_____	_____
63:01:0000000:24088	3	390173.58	1379408.63	_____	_____	_____	_____
63:01:0000000:27421	1	389058.91	1379893.74	0.35	_____	_____	_____

Начальник отдела

полное наименование должности

М.П.

подпись

/

инициалы, фамилия

КАДАСТРОВЫЙ ПЛАН ТЕРРИТОРИИ

Лист № 22раздела 9

Всего листов раздела 9: 1005

Всего разделов: 11

Всего листов: 1430

« 18 » июля 2021 г. № 63-00-102/21-969806

Номер кадастрового квартала: 63:01:0907003

Сведения о координатах характерных точек контура объекта недвижимости:

Кадастровый номер здания, сооружения, объекта незавершенного строительства	Номера точек контура	Координаты		Радиус (R)	Средняя квадратическая погрешность определения координат характерных точек контура, м	Глубина, высота, м	
		X	Y			H1	H2
1	2	3	4	5	6	7	8
63:01:0000000:27421	1	389201.42	1380094.04	0.35	—	—	—
63:01:0000000:27421	1	389238.46	1380123.70	0.35	—	—	—
63:01:0000000:27421	1	389044.97	1379875.50	0.35	—	—	—
63:01:0000000:27421	1	389244.47	1380122.93	0.35	—	—	—
63:01:0000000:27421	1	389232.98	1380137.69	0.35	—	—	—
63:01:0000000:27421	1	389248.15	1380136.45	0.35	—	—	—
63:01:0000000:27421	1	389018.20	1379842.87	0.35	—	—	—
63:01:0000000:27421	1	389051.58	1379910.52	0.35	—	—	—
63:01:0000000:27421	1	389096.24	1379940.59	0.35	—	—	—
63:01:0000000:27421	1	389099.57	1379941.19	0.35	—	—	—
63:01:0000000:27421	1	389120.35	1379989.18	0.35	—	—	—
63:01:0000000:27421	1	389087.42	1379949.03	0.35	—	—	—
63:01:0000000:27421	1	389123.67	1379977.07	0.35	—	—	—
63:01:0000000:27421	1	389115.06	1379965.49	0.35	—	—	—
63:01:0000000:27421	1	389151.26	1380012.30	0.35	—	—	—

Начальник отдела
полное наименование должности

М.П.

подпись

/
инициалы, фамилия

Раздел 9

КАДАСТРОВЫЙ ПЛАН ТЕРРИТОРИИ

Лист № 23раздела 9

Всего листов раздела 9: 1005

Всего разделов: 11

Всего листов: 1430

« 18 » июля 2021 г. № 63-00-102/21-969806

Номер кадастрового квартала: 63:01:0907003

Сведения о координатах характерных точек контура объекта недвижимости:

Кадастровый номер здания, сооружения, объекта незавершенного строительства	Номера точек контура	Координаты		Радиус (R)	Средняя квадратическая погрешность определения координат характерных точек контура, м	Глубина, высота, м	
		X	Y			H1	H2
1	2	3	4	5	6	7	8
63:01:0000000:27421	1	389154.33	1380011.46	0.35	—	—	—
63:01:0000000:27421	1	389184.09	1380051.36	0.35	—	—	—
63:01:0000000:27421	1	389186.81	1380052.90	0.35	—	—	—
63:01:0000000:27421	1	389176.34	1380061.57	0.35	—	—	—
63:01:0000000:27421	1	389211.01	1380085.76	0.35	—	—	—
63:01:0000000:27421	1	389193.89	1380063.80	0.35	—	—	—
63:01:0000000:27495	1	389529.23	1378269.85	0.35	—	—	—
63:01:0000000:27495	1	389545.25	1378389.52	0.35	—	—	—
63:01:0000000:27495	1	389520.92	1379931.81	0.35	—	—	—
63:01:0000000:27495	1	389567.54	1378389.80	0.35	—	—	—
63:01:0000000:27495	1	389530.33	1378390.59	0.35	—	—	—
63:01:0000000:27495	1	389529.35	1378390.77	0.35	—	—	—

63:01:0000000:27495	1	389533.25	1378351.72	0.35	_____	_____	_____
63:01:0000000:27495	1	389539.29	1378452.61	0.35	_____	_____	_____
63:01:0000000:27495	1	389549.47	1378452.42	0.35	_____	_____	_____

Начальник отдела
полное наименование должности

М.П.

подпись

/
инициалы, фамилия

Раздел 9

КАДАСТРОВЫЙ ПЛАН ТЕРРИТОРИИ

Лист № 24раздела 9

Всего листов раздела 9: 1005

Всего разделов: 11

Всего листов: 1430

« 18 » июля 2021 г. № 63-00-102/21-969806

Номер кадастрового квартала: 63:01:0907003

Сведения о координатах характерных точек контура объекта недвижимости:

Кадастровый номер здания, сооружения, объекта незавершенного строительства	Номера точек контура	Координаты		Радиус (R)	Средняя квадратическая погрешность определения координат характерных точек контура, м	Глубина, высота, м	
		X	Y			H1	H2
1	2	3	4	5	6	7	8
63:01:0000000:27495	1	389572.42	1378451.06	0.35	_____	_____	_____
63:01:0000000:27495	1	389532.36	1378453.28	0.35	_____	_____	_____
63:01:0000000:27495	1	389543.35	1378507.21	0.35	_____	_____	_____
63:01:0000000:27495	1	389526.43	1378232.13	0.35	_____	_____	_____
63:01:0000000:27495	1	389552.18	1378505.62	0.35	_____	_____	_____
63:01:0000000:27495	1	389536.58	1378508.29	0.35	_____	_____	_____
63:01:0000000:27495	1	389546.71	1378566.69	0.35	_____	_____	_____
63:01:0000000:27495	1	389556.06	1378566.22	0.35	_____	_____	_____

63:01:0000000:27495	1	389539.38	1378567.03	0.35	_____	_____	_____
63:01:0000000:27495	1	389551.83	1378636.01	0.35	_____	_____	_____
63:01:0000000:27495	1	389549.07	1378597.35	0.35	_____	_____	_____
63:01:0000000:27495	1	389560.49	1378632.77	0.35	_____	_____	_____
63:01:0000000:27495	1	389582.82	1378625.81	0.35	_____	_____	_____
63:01:0000000:27495	1	389543.66	1378636.58	0.35	_____	_____	_____
63:01:0000000:27495	1	389538.20	1378269.42	0.35	_____	_____	_____

Начальник отдела
полное наименование должности

М.П.

подпись

/_____
инициалы, фамилия

Раздел 9

КАДАСТРОВЫЙ ПЛАН ТЕРРИТОРИИ

Лист № 25раздела 9

Всего листов раздела 9: 1005

Всего разделов: 11

Всего листов: 1430

« 18 » июля 2021 г. № 63-00-102/21-969806

Номер кадастрового квартала: 63:01:0907003

Сведения о координатах характерных точек контура объекта недвижимости:

Кадастровый номер здания, сооружения, объекта незавершенного строительства	Номера точек контура	Координаты		Радиус (R)	Средняя квадратическая погрешность определения координат характерных точек контура, м	Глубина, высота, м	
		X	Y			H1	H2
1	2	3	4	5	6	7	8
63:01:0000000:27495	1	389556.41	1378706.24	0.35	_____	_____	_____
63:01:0000000:27495	1	389554.32	1378674.59	0.35	_____	_____	_____
63:01:0000000:27495	1	389566.76	1378705.41	0.35	_____	_____	_____
63:01:0000000:27495	1	389548.13	1378706.81	0.35	_____	_____	_____

63:01:0000000:27495	1	389558.94	1378932.19	0.35	_____	_____	_____
63:01:0000000:27495	1	389530.26	1378916.49	0.35	_____	_____	_____
63:01:0000000:27495	1	389524.85	1378917.80	0.35	_____	_____	_____
63:01:0000000:27495	1	389519.92	1378918.04	0.35	_____	_____	_____
63:01:0000000:27495	1	389508.44	1378907.17	0.35	_____	_____	_____
63:01:0000000:27495	1	389597.76	1378935.75	0.35	_____	_____	_____
63:01:0000000:27495	1	389538.02	1378329.14	0.35	_____	_____	_____
63:01:0000000:27495	1	389600.61	1378935.60	0.35	_____	_____	_____
63:01:0000000:27495	1	389610.51	1378913.21	0.35	_____	_____	_____
63:01:0000000:27495	1	389612.18	1378910.01	0.35	_____	_____	_____
63:01:0000000:27495	1	389568.10	1378904.55	0.35	_____	_____	_____
63:01:0000000:27495	1	389570.47	1378954.69	0.35	_____	_____	_____
63:01:0000000:27495	1	389572.51	1378955.95	0.35	_____	_____	_____
63:01:0000000:27495	1	389590.31	1379263.33	0.35	_____	_____	_____
63:01:0000000:27495	1	389582.26	1379143.21	0.35	_____	_____	_____

Начальник отдела
полное наименование должности

М.П.

подпись

/
инициалы, фамилия

Раздел 9

КАДАСТРОВЫЙ ПЛАН ТЕРРИТОРИИ

Лист № 27раздела 9

Всего листов раздела 9: 1005

Всего разделов: 11

Всего листов: 1430

« 18 » июля 2021 г. № 63-00-102/21-969806

Номер кадастрового квартала: 63:01:0907003

Сведения о координатах характерных точек контура объекта недвижимости:

Кадастровый номер здания, сооружения, объекта незавершенного строительства	Номера точек контура	Координаты		Радиус (R)	Средняя квадратическая погрешность определения координат характерных точек контура, м	Глубина, высота, м	
		X	Y			H1	H2
1	2	3	4	5	6	7	8
63:01:0000000:27495	1	389575.08	1379022.51	0.35	—	—	—
63:01:0000000:27495	1	389621.31	1379265	0.35	—	—	—
63:01:0000000:27495	1	389533.02	1378328.65	0.35	—	—	—
63:01:0000000:27495	1	389603.65	1379263.81	0.35	—	—	—
63:01:0000000:27495	1	389607.48	1379310.85	0.35	—	—	—
63:01:0000000:27495	1	389624.95	1379309.98	0.35	—	—	—
63:01:0000000:27495	1	389594.73	1379311.49	0.35	—	—	—
63:01:0000000:27495	1	389591.76	1379281.23	0.35	—	—	—
63:01:0000000:27495	1	389607.41	1379314.13	0.35	—	—	—
63:01:0000000:27495	1	389595.61	1379322.40	0.35	—	—	—
63:01:0000000:27495	1	389625.37	1379334.90	0.35	—	—	—
63:01:0000000:27495	1	389625.12	1379329.48	0.35	—	—	—
63:01:0000000:27495	1	389603.42	1379330.81	0.35	—	—	—
63:01:0000000:27495	1	389563.38	1378328.53	0.35	—	—	—
63:01:0000000:27495	1	389599.19	1379377.85	0.35	—	—	—

Начальник отдела
полное наименование должности

М.П.

подпись

инициалы, фамилия

Раздел 9

КАДАСТРОВЫЙ ПЛАН ТЕРРИТОРИИ

Лист № 28раздела 9

Всего листов раздела 9: 1005

Всего разделов: 11

Всего листов: 1430

« 18 » июля 2021 г. № 63-00-102/21-969806

Номер кадастрового квартала: 63:01:0907003

Сведения о координатах характерных точек контура объекта недвижимости:

Кадастровый номер здания, сооружения, объекта незавершенного строительства	Номера точек контура	Координаты		Радиус (R)	Средняя квадратическая погрешность определения координат характерных точек контура, м	Глубина, высота, м	
		X	Y			H1	H2
1	2	3	4	5	6	7	8
63:01:0000000:27495	1	389597.47	1379351.94	0.35	—	—	—
63:01:0000000:27495	1	389611.61	1379377.15	0.35	—	—	—
63:01:0000000:27495	1	389627.56	1379376.13	0.35	—	—	—
63:01:0000000:27495	1	389602.03	1379436.33	0.35	—	—	—
63:01:0000000:27495	1	389600.69	1379409.05	0.35	—	—	—
63:01:0000000:27495	1	389614.78	1379439.05	0.35	—	—	—
63:01:0000000:27495	1	389605.26	1379495.26	0.35	—	—	—
63:01:0000000:27495	1	389602.64	1379494.51	0.35	—	—	—
63:01:0000000:27495	1	389607.48	1379494.95	0.35	—	—	—
63:01:0000000:27495	1	389541.89	1378329.09	0.35	—	—	—
63:01:0000000:27495	1	389635.80	1379493.34	0.35	—	—	—
63:01:0000000:27495	1	389607.96	1379549.10	0.35	—	—	—
63:01:0000000:27495	1	389611.87	1379548.65	0.35	—	—	—
63:01:0000000:27495	1	389638.74	1379547.46	0.35	—	—	—
63:01:0000000:27495	1	389611.83	1379609.46	0.35	—	—	—

Начальник отдела

полное наименование должности

М.П.

подпись

/

инициалы, фамилия

КАДАСТРОВЫЙ ПЛАН ТЕРРИТОРИИ

Лист № 29раздела 9

Всего листов раздела 9: 1005

Всего разделов: 11

Всего листов: 1430

« 18 » июля 2021 г. № 63-00-102/21-969806

Номер кадастрового квартала: 63:01:0907003

Сведения о координатах характерных точек контура объекта недвижимости:

Кадастровый номер здания, сооружения, объекта незавершенного строительства	Номера точек контура	Координаты		Радиус (R)	Средняя квадратическая погрешность определения координат характерных точек контура, м	Глубина, высота, м	
		X	Y			H1	H2
1	2	3	4	5	6	7	8
63:01:0000000:27495	1	389642.30	1379609.52	0.35	—	—	—
63:01:0000000:27495	1	389615.13	1379608.69	0.35	—	—	—
63:01:0000000:27495	1	389614.85	1379668.85	0.35	—	—	—
63:01:0000000:27495	1	389630.84	1379666.87	0.35	—	—	—
63:01:0000000:27495	1	389646.28	1379666.08	0.35	—	—	—
63:01:0000000:27495	1	389535.85	1378390.67	0.35	—	—	—
63:01:0000000:27495	1	389619.29	1379729.90	0.35	—	—	—
63:01:0000000:27495	1	389633.02	1379728.01	0.35	—	—	—
63:01:0000000:27495	1	389603.58	1379611.66	0.35	—	—	—
63:01:0000000:27495	1	389599.96	1379609.98	0.35	—	—	—
63:01:0000000:27495	1	389578.81	1379834.50	0.35	—	—	—
63:01:0000000:27495	1	389575.97	1379832.61	0.35	—	—	—
63:01:0000000:27495	1	389551.01	1379877.68	0.35	—	—	—
63:01:0000000:27495	1	389548.47	1379876.44	0.35	—	—	—
63:01:0000000:27495	1	389517.92	1379928.22	0.35	—	—	—

Начальник отдела
полное наименование должности

М.П.

подпись

/
инициалы, фамилия

Раздел 9

КАДАСТРОВЫЙ ПЛАН ТЕРРИТОРИИ

Лист № 30раздела 9

Всего листов раздела 9: 1005

Всего разделов: 11

Всего листов: 1430

« 18 » июля 2021 г. № 63-00-102/21-969806

Номер кадастрового квартала: 63:01:0907003

Сведения о координатах характерных точек контура объекта недвижимости:

Кадастровый номер здания, сооружения, объекта незавершенного строительства	Номера точек контура	Координаты		Радиус (R)	Средняя квадратическая погрешность определения координат характерных точек контура, м	Глубина, высота, м	
		X	Y			H1	H2
1	2	3	4	5	6	7	8
63:01:0000000:27495	1	389521.25	1379927.57	0.35	—	—	—
63:01:0000000:29495	1	389025.51	1379836.54	—	—	—	—
63:01:0000000:29495	2	389039.30	1379825.62	—	—	—	—
63:01:0000000:29495	3	389066.11	1379804.64	—	—	—	—
63:01:0000000:29495	4	389090.81	1379785.23	—	—	—	—
63:01:0000000:29495	5	389117.12	1379764.54	—	—	—	—
63:01:0000000:29495	6	389136.74	1379749.90	—	—	—	—
63:01:0000000:29495	7	389148.79	1379739.98	—	—	—	—
63:01:0000000:29495	8	389162.43	1379729.03	—	—	—	—
63:01:0000000:29495	9	389175.28	1379719.64	—	—	—	—
63:01:0000000:29495	10	389185.08	1379711.47	—	—	—	—
63:01:0000000:29495	11	389213.26	1379689.29	—	—	—	—

63:01:0000000:29495	12	389221.11	1379682.96	_____	_____	_____	_____
63:01:0000000:29495	13	389231.37	1379675.49	_____	_____	_____	_____
63:01:0000000:29495	14	389245.47	1379664.27	_____	_____	_____	_____

Начальник отдела
полное наименование должности

М.П.

подпись

/
инициалы, фамилия

Раздел 9

КАДАСТРОВЫЙ ПЛАН ТЕРРИТОРИИ

Лист № 31раздела 9

Всего листов раздела 9: 1005

Всего разделов: 11

Всего листов: 1430

« 18 » июля 2021 г. № 63-00-102/21-969806

Номер кадастрового квартала: 63:01:0907003

Сведения о координатах характерных точек контура объекта недвижимости:

Кадастровый номер здания, сооружения, объекта незавершенного строительства	Номера точек контура	Координаты		Радиус (R)	Средняя квадратическая погрешность определения координат характерных точек контура, м	Глубина, высота, м	
		X	Y			H1	H2
1	2	3	4	5	6	7	8
63:01:0000000:29495	15	389264.72	1379649.10	_____	_____	_____	_____
63:01:0000000:29495	16	389284.97	1379633.36	_____	_____	_____	_____
63:01:0000000:29495	17	389303.79	1379618.83	_____	_____	_____	_____
63:01:0000000:29495	18	389314.41	1379610.82	_____	_____	_____	_____
63:01:0000000:29495	19	389340.02	1379591.58	_____	_____	_____	_____
63:01:0000000:29495	20	389350.54	1379582.68	_____	_____	_____	_____
63:01:0000000:29495	21	389384.25	1379555.82	_____	_____	_____	_____
63:01:0000000:29495	22	389389.78	1379552.04	_____	_____	_____	_____

63:01:0000000:29495	23	389397.08	1379545.88	_____	_____	_____	_____
63:01:0000000:29495	24	389436.24	1379515.16	_____	_____	_____	_____
63:01:0000000:29495	25	389462.29	1379495.55	_____	_____	_____	_____
63:01:0000000:29495	26	389470.76	1379488.66	_____	_____	_____	_____
63:01:0000000:29495	27	389493.78	1379470.55	_____	_____	_____	_____
63:01:0000000:29495	28	389502.24	1379463.66	_____	_____	_____	_____
63:01:0000000:29495	29	389502.38	1379448.49	_____	_____	_____	_____

Начальник отдела
полное наименование должности

М.П.

подпись

инициалы, фамилия

Раздел 9

КАДАСТРОВЫЙ ПЛАН ТЕРРИТОРИИ

Лист № 32раздела 9

Всего листов раздела 9: 1005

Всего разделов: 11

Всего листов: 1430

« 18 » июля 2021 г. № 63-00-102/21-969806

Номер кадастрового квартала: 63:01:0907003

Сведения о координатах характерных точек контура объекта недвижимости:

Кадастровый номер здания, сооружения, объекта незавершенного строительства	Номера точек контура	Координаты		Радиус (R)	Средняя квадратическая погрешность определения координат характерных точек контура, м	Глубина, высота, м	
		X	Y			H1	H2
1	2	3	4	5	6	7	8
63:01:0000000:29495	30	389500.01	1379441.13	_____	_____	_____	_____
63:01:0000000:29495	31	389498.27	1379427.44	_____	_____	_____	_____
63:01:0000000:31820	1	386319.65	1381623.96	_____	_____	_____	_____
63:01:0000000:31820	2	386363.98	1381632.90	_____	_____	_____	_____

63:01:0000000:31820	14	386705.98	1381861.80	_____	_____	_____	_____
63:01:0000000:31820	15	386711.35	1381869.51	_____	_____	_____	_____
63:01:0000000:31820	16	386738.91	1381906.28	_____	_____	_____	_____
63:01:0000000:31820	17	386765.16	1381944.28	_____	_____	_____	_____
63:01:0000000:31820	18	386803.63	1381917.68	_____	_____	_____	_____
63:01:0000000:31820	19	386843.06	1381889	_____	_____	_____	_____
63:01:0000000:31820	20	386883.99	1381859.44	_____	_____	_____	_____
63:01:0000000:31820	21	386924.24	1381831.13	_____	_____	_____	_____
63:01:0000000:31820	22	386947.71	1381814.84	_____	_____	_____	_____
63:01:0000000:31820	23	386965.07	1381802.54	_____	_____	_____	_____
63:01:0000000:31820	24	386997.94	1381779.38	_____	_____	_____	_____
63:01:0000000:31820	25	387006.12	1381773.16	_____	_____	_____	_____
63:01:0000000:31820	26	387026.53	1381758.65	_____	_____	_____	_____
63:01:0000000:31820	27	387047.05	1381744.15	_____	_____	_____	_____
63:01:0000000:31820	28	387059.05	1381735.88	_____	_____	_____	_____

_____ /
 Начальник отдела
 полное наименование должности М.П. подпись инициалы, фамилия

Раздел 9

КАДАСТРОВЫЙ ПЛАН ТЕРРИТОРИИ

Лист № 34раздела 9 | Всего листов раздела 9: 1005 | Всего разделов: 11 | Всего листов: 1430

« 18 » июля 2021 г. № 63-00-102/21-969806

Номер кадастрового квартала: 63:01:0907003

Сведения о координатах характерных точек контура объекта недвижимости:

Кадастровый номер здания, сооружения, объекта незавершенного строительства	Номера точек контура	Координаты		Радиус (R)	Средняя квадратическая погрешность определения координат характерных точек контура, м	Глубина, высота, м	
		X	Y			H1	H2
1	2	3	4	5	6	7	8
63:01:0000000:31820	29	387087.53	1381715.40	—	—	—	—
63:01:0000000:31820	30	387128.11	1381685.59	—	—	—	—
63:01:0000000:31820	1	389737.39	1377275.90	—	—	—	—
63:01:0000000:31820	2	389739.95	1377273.62	—	—	—	—
63:01:0000000:31820	1	389351.61	1377325.33	—	—	—	—
63:01:0000000:31820	2	389368.11	1377324.73	—	—	—	—
63:01:0000000:31820	3	389377.24	1377324.25	—	—	—	—
63:01:0000000:31820	4	389410.60	1377322.53	—	—	—	—
63:01:0000000:31820	5	389467.87	1377319.61	—	—	—	—
63:01:0000000:31820	6	389486.50	1377317.96	—	—	—	—
63:01:0000000:31820	7	389491.26	1377317.81	—	—	—	—
63:01:0000000:31820	8	389521.79	1377316.87	—	—	—	—
63:01:0000000:31820	9	389525.29	1377316.57	—	—	—	—
63:01:0000000:31820	10	389562.25	1377309.17	—	—	—	—
63:01:0000000:31820	11	389609.54	1377304.73	—	—	—	—

Начальник отдела
полное наименование должности

М.П.

подпись

/_____
инициалы, фамилия

Раздел 9

КАДАСТРОВЫЙ ПЛАН ТЕРРИТОРИИ

Лист № 35раздела 9

Всего листов раздела 9: 1005

Всего разделов: 11

Всего листов: 1430

« 18 » июля 2021 г. № 63-00-102/21-969806

Номер кадастрового квартала: 63:01:0907003

Сведения о координатах характерных точек контура объекта недвижимости:

Кадастровый номер здания, сооружения, объекта незавершенного строительства	Номера точек контура	Координаты		Радиус (R)	Средняя квадратическая погрешность определения координат характерных точек контура, м	Глубина, высота, м	
		X	Y			H1	H2
1	2	3	4	5	6	7	8
63:01:0000000:31820	12	389658.86	1377301.97	—	—	—	—
63:01:0000000:31820	13	389710.82	1377299.84	—	—	—	—
63:01:0000000:31820	14	389737.39	1377275.90	—	—	—	—
63:01:0000000:31820	1	389194.81	1377339.84	—	—	—	—
63:01:0000000:31820	2	389229.38	1377335.64	—	—	—	—
63:01:0000000:31820	3	389244.42	1377333.91	—	—	—	—
63:01:0000000:31820	4	389265.89	1377331.69	—	—	—	—
63:01:0000000:31820	5	389271.41	1377331.38	—	—	—	—
63:01:0000000:31820	6	389312.25	1377327.26	—	—	—	—
63:01:0000000:31820	7	389351.61	1377325.33	—	—	—	—
63:01:0000000:31820	1	389679.93	1377335.70	—	—	—	—
63:01:0000000:31820	2	389711.51	1377312.02	—	—	—	—
63:01:0000000:31820	3	389735.11	1377293.46	—	—	—	—
63:01:0000000:31820	4	389737.39	1377275.90	—	—	—	—
63:01:0000000:31820	1	389352.65	1377342.27	—	—	—	—

Начальник отдела

полное наименование должности

М.П.

подпись

/

инициалы, фамилия

КАДАСТРОВЫЙ ПЛАН ТЕРРИТОРИИ

Лист № 36раздела 9

Всего листов раздела 9: 1005

Всего разделов: 11

Всего листов: 1430

« 18 » июля 2021 г. № 63-00-102/21-969806

Номер кадастрового квартала: 63:01:0907003

Сведения о координатах характерных точек контура объекта недвижимости:

Кадастровый номер здания, сооружения, объекта незавершенного строительства	Номера точек контура	Координаты		Радиус (R)	Средняя квадратическая погрешность определения координат характерных точек контура, м	Глубина, высота, м	
		X	Y			H1	H2
1	2	3	4	5	6	7	8
63:01:0000000:31820	2	389351.81	1377335.10	—	—	—	—
63:01:0000000:31820	3	389351.61	1377325.33	—	—	—	—
63:01:0000000:31820	1	389352.65	1377342.27	—	—	—	—
63:01:0000000:31820	2	389385.16	1377339.97	—	—	—	—
63:01:0000000:31820	1	388976.80	1377350.85	—	—	—	—
63:01:0000000:31820	2	388995.49	1377347.94	—	—	—	—
63:01:0000000:31820	3	389045.61	1377341.27	—	—	—	—
63:01:0000000:31820	4	389094.81	1377338.66	—	—	—	—
63:01:0000000:31820	5	389143.89	1377339.36	—	—	—	—
63:01:0000000:31820	6	389194.81	1377339.84	—	—	—	—
63:01:0000000:31820	1	389498.16	1377345.27	—	—	—	—
63:01:0000000:31820	2	389533.20	1377343.10	—	—	—	—
63:01:0000000:31820	3	389588.74	1377339.85	—	—	—	—
63:01:0000000:31820	4	389626.62	1377338.19	—	—	—	—
63:01:0000000:31820	5	389679.93	1377335.70	—	—	—	—

Начальник отдела
полное наименование должности

М.П.

подпись

/
инициалы, фамилия

Раздел 9

КАДАСТРОВЫЙ ПЛАН ТЕРРИТОРИИ

Лист № 37раздела 9

Всего листов раздела 9: 1005

Всего разделов: 11

Всего листов: 1430

« 18 » июля 2021 г. № 63-00-102/21-969806

Номер кадастрового квартала: 63:01:0907003

Сведения о координатах характерных точек контура объекта недвижимости:

Кадастровый номер здания, сооружения, объекта незавершенного строительства	Номера точек контура	Координаты		Радиус (R)	Средняя квадратическая погрешность определения координат характерных точек контура, м	Глубина, высота, м	
		X	Y			H1	H2
1	2	3	4	5	6	7	8
63:01:0000000:31820	1	388908.79	1377355.51	—	—	—	—
63:01:0000000:31820	2	388976.80	1377350.85	—	—	—	—
63:01:0000000:31820	1	389385.16	1377339.97	—	—	—	—
63:01:0000000:31820	2	389428.07	1377337.81	—	—	—	—
63:01:0000000:31820	3	389434.31	1377350.91	—	—	—	—
63:01:0000000:31820	4	389449.80	1377349.65	—	—	—	—
63:01:0000000:31820	5	389498.16	1377345.27	—	—	—	—
63:01:0000000:31820	1	389794.62	1377349.26	—	—	—	—
63:01:0000000:31820	2	389782.26	1377333.13	—	—	—	—
63:01:0000000:31820	3	389755.96	1377299.93	—	—	—	—
63:01:0000000:31820	4	389737.39	1377275.90	—	—	—	—
63:01:0000000:31820	1	389386.22	1377357.85	—	—	—	—

63:01:0000000:31820	2	389385.82	1377351.07	_____	_____	_____	_____
63:01:0000000:31820	3	389385.16	1377339.97	_____	_____	_____	_____
63:01:0000000:31820	1	388981.48	1377369.99	_____	_____	_____	_____

Начальник отдела
полное наименование должности

М.П.

подпись

/
инициалы, фамилия

Раздел 9

КАДАСТРОВЫЙ ПЛАН ТЕРРИТОРИИ

Лист № 38раздела 9

Всего листов раздела 9: 1005

Всего разделов: 11

Всего листов: 1430

« 18 » июля 2021 г. № 63-00-102/21-969806

Номер кадастрового квартала: 63:01:0907003

Сведения о координатах характерных точек контура объекта недвижимости:

Кадастровый номер здания, сооружения, объекта незавершенного строительства	Номера точек контура	Координаты		Радиус (R)	Средняя квадратическая погрешность определения координат характерных точек контура, м	Глубина, высота, м	
		X	Y			H1	H2
1	2	3	4	5	6	7	8
63:01:0000000:31820	2	388976.80	1377350.85	_____	_____	_____	_____
63:01:0000000:31820	1	388981.48	1377369.99	_____	_____	_____	_____
63:01:0000000:31820	2	389005.28	1377368.97	_____	_____	_____	_____
63:01:0000000:31820	1	389196.71	1377383.37	_____	_____	_____	_____
63:01:0000000:31820	2	389194.34	1377353.27	_____	_____	_____	_____
63:01:0000000:31820	3	389194.81	1377339.84	_____	_____	_____	_____
63:01:0000000:31820	1	389135.57	1377387.92	_____	_____	_____	_____
63:01:0000000:31820	2	389172.44	1377385.15	_____	_____	_____	_____

63:01:0000000:31820	3	389196.71	1377383.37	_____	_____	_____	_____
63:01:0000000:31820	1	389355.66	1377386.72	_____	_____	_____	_____
63:01:0000000:31820	2	389354.32	1377355.36	_____	_____	_____	_____
63:01:0000000:31820	3	389352.65	1377342.27	_____	_____	_____	_____
63:01:0000000:31820	1	389047.72	1377392.47	_____	_____	_____	_____
63:01:0000000:31820	2	389083.76	1377390.37	_____	_____	_____	_____
63:01:0000000:31820	3	389103.99	1377388.92	_____	_____	_____	_____

Начальник отдела
полное наименование должности

М.П.

подпись

инициалы, фамилия

Раздел 9

КАДАСТРОВЫЙ ПЛАН ТЕРРИТОРИИ

Лист № 39 раздела 9

Всего листов раздела 9: 1005

Всего разделов: 11

Всего листов: 1430

« 18 » июля 2021 г. № 63-00-102/21-969806

Номер кадастрового квартала: 63:01:0907003

Сведения о координатах характерных точек контура объекта недвижимости:

Кадастровый номер здания, сооружения, объекта незавершенного строительства	Номера точек контура	Координаты		Радиус (R)	Средняя квадратическая погрешность определения координат характерных точек контура, м	Глубина, высота, м	
		X	Y			H1	H2
1	2	3	4	5	6	7	8
63:01:0000000:31820	4	389135.57	1377387.92	_____	_____	_____	_____
63:01:0000000:31820	1	389222.43	1377380.05	_____	_____	_____	_____
63:01:0000000:31820	2	389260.50	1377377.85	_____	_____	_____	_____
63:01:0000000:31820	1	389762.01	1377373.84	_____	_____	_____	_____

63:01:0000000:31820	1	388985.84	1377396.89	_____	_____	_____	_____
63:01:0000000:31820	2	388984.97	1377381.02	_____	_____	_____	_____
63:01:0000000:31820	3	388981.48	1377369.99	_____	_____	_____	_____
63:01:0000000:31820	1	388957	1377381.68	_____	_____	_____	_____
63:01:0000000:31820	2	388956.79	1377398.31	_____	_____	_____	_____
63:01:0000000:31820	3	388985.84	1377396.89	_____	_____	_____	_____
63:01:0000000:31820	1	388586.78	1377410.10	_____	_____	_____	_____
63:01:0000000:31820	2	388586.40	1377404.38	_____	_____	_____	_____
63:01:0000000:31820	1	388673.51	1377412.35	_____	_____	_____	_____
63:01:0000000:31820	2	388672.79	1377398.48	_____	_____	_____	_____
63:01:0000000:31820	1	388846.77	1377410.10	_____	_____	_____	_____
63:01:0000000:31820	2	388857.33	1377408.87	_____	_____	_____	_____
63:01:0000000:31820	3	388872.10	1377408.17	_____	_____	_____	_____
63:01:0000000:31820	4	388889.27	1377407.17	_____	_____	_____	_____
63:01:0000000:31820	5	388907.84	1377405.83	_____	_____	_____	_____

Начальник отдела
полное наименование должности

М.П.

подпись

/
инициалы, фамилия

Раздел 9

КАДАСТРОВЫЙ ПЛАН ТЕРРИТОРИИ

Лист № 41раздела 9

Всего листов раздела 9: 1005

Всего разделов: 11

Всего листов: 1430

« 18 » июля 2021 г. № 63-00-102/21-969806

Номер кадастрового квартала: 63:01:0907003

Сведения о координатах характерных точек контура объекта недвижимости:

Кадастровый номер здания, сооружения, объекта незавершенного строительства	Номера точек контура	Координаты		Радиус (R)	Средняя квадратическая погрешность определения координат характерных точек контура, м	Глубина, высота, м	
		X	Y			H1	H2
1	2	3	4	5	6	7	8
63:01:0000000:31820	6	388913.25	1377405.15	_____	_____	_____	_____
63:01:0000000:31820	7	388918.59	1377405.07	_____	_____	_____	_____
63:01:0000000:31820	8	388916.83	1377387.76	_____	_____	_____	_____
63:01:0000000:31820	9	388911.71	1377380.79	_____	_____	_____	_____
63:01:0000000:31820	10	388908.79	1377355.51	_____	_____	_____	_____
63:01:0000000:31820	1	388587.63	1377420.79	_____	_____	_____	_____
63:01:0000000:31820	2	388586.78	1377410.10	_____	_____	_____	_____
63:01:0000000:31820	1	389225.13	1377412.95	_____	_____	_____	_____
63:01:0000000:31820	2	389263.51	1377409.42	_____	_____	_____	_____
63:01:0000000:31820	3	389260.50	1377377.85	_____	_____	_____	_____
63:01:0000000:31820	1	388306.43	1377432.16	_____	_____	_____	_____
63:01:0000000:31820	2	388306.25	1377426.02	_____	_____	_____	_____
63:01:0000000:31820	3	388305.74	1377397.60	_____	_____	_____	_____
63:01:0000000:31820	1	388306.43	1377432.16	_____	_____	_____	_____
63:01:0000000:31820	2	388327.50	1377431.50	_____	_____	_____	_____

Начальник отдела
полное наименование должности

М.П.

подпись

/
инициалы, фамилия

Раздел 9

КАДАСТРОВЫЙ ПЛАН ТЕРРИТОРИИ

Лист № 42раздела 9

Всего листов раздела 9: 1005

Всего разделов: 11

Всего листов: 1430

« 18 » июля 2021 г. № 63-00-102/21-969806

Номер кадастрового квартала: 63:01:0907003

Сведения о координатах характерных точек контура объекта недвижимости:

Кадастровый номер здания, сооружения, объекта незавершенного строительства	Номера точек контура	Координаты		Радиус (R)	Средняя квадратическая погрешность определения координат характерных точек контура, м	Глубина, высота, м	
		X	Y			H1	H2
1	2	3	4	5	6	7	8
63:01:0000000:31820	3	388343.03	1377430.64	_____	_____	_____	_____
63:01:0000000:31820	1	389844.03	1377411.92	_____	_____	_____	_____
63:01:0000000:31820	2	389827.47	1377391.43	_____	_____	_____	_____
63:01:0000000:31820	3	389812.91	1377372.27	_____	_____	_____	_____
63:01:0000000:31820	4	389794.62	1377349.26	_____	_____	_____	_____
63:01:0000000:31820	1	389199.43	1377424.49	_____	_____	_____	_____
63:01:0000000:31820	2	389197.50	1377396.43	_____	_____	_____	_____
63:01:0000000:31820	3	389196.71	1377383.37	_____	_____	_____	_____
63:01:0000000:31820	1	389182.87	1377425.63	_____	_____	_____	_____
63:01:0000000:31820	2	389199.43	1377424.49	_____	_____	_____	_____
63:01:0000000:31820	1	388703.03	1377438.12	_____	_____	_____	_____
63:01:0000000:31820	2	388702.23	1377425.56	_____	_____	_____	_____
63:01:0000000:31820	3	388701.14	1377408.77	_____	_____	_____	_____
63:01:0000000:31820	4	388698.64	1377409.11	_____	_____	_____	_____
63:01:0000000:31820	5	388673.51	1377412.35	_____	_____	_____	_____

Начальник отдела

полное наименование должности

М.П.

подпись

/

инициалы, фамилия

КАДАСТРОВЫЙ ПЛАН ТЕРРИТОРИИ

Лист № 43раздела 9

Всего листов раздела 9: 1005

Всего разделов: 11

Всего листов: 1430

« 18 » июля 2021 г. № 63-00-102/21-969806

Номер кадастрового квартала: 63:01:0907003

Сведения о координатах характерных точек контура объекта недвижимости:

Кадастровый номер здания, сооружения, объекта незавершенного строительства	Номера точек контура	Координаты		Радиус (R)	Средняя квадратическая погрешность определения координат характерных точек контура, м	Глубина, высота, м	
		X	Y			H1	H2
1	2	3	4	5	6	7	8
63:01:0000000:31820	1	388703.03	1377438.12	_____	_____	_____	_____
63:01:0000000:31820	2	388714.03	1377436.84	_____	_____	_____	_____
63:01:0000000:31820	3	388741.96	1377434.17	_____	_____	_____	_____
63:01:0000000:31820	4	388741.34	1377411.59	_____	_____	_____	_____
63:01:0000000:31820	5	388741.79	1377364.19	_____	_____	_____	_____
63:01:0000000:31820	6	388781.96	1377362.87	_____	_____	_____	_____
63:01:0000000:31820	7	388813.94	1377361.15	_____	_____	_____	_____
63:01:0000000:31820	8	388822.48	1377360.52	_____	_____	_____	_____
63:01:0000000:31820	9	388862.92	1377357.44	_____	_____	_____	_____
63:01:0000000:31820	10	388908.79	1377355.51	_____	_____	_____	_____
63:01:0000000:31820	1	389050.32	1377434.34	_____	_____	_____	_____
63:01:0000000:31820	2	389047.99	1377403.18	_____	_____	_____	_____
63:01:0000000:31820	3	389038.27	1377403.70	_____	_____	_____	_____
63:01:0000000:31820	4	389007.26	1377403.23	_____	_____	_____	_____
63:01:0000000:31820	5	389006.62	1377396.48	_____	_____	_____	_____

Начальник отдела
полное наименование должности

М.П.

подпись

/
инициалы, фамилия

Раздел 9

КАДАСТРОВЫЙ ПЛАН ТЕРРИТОРИИ

Лист № 44раздела 9

Всего листов раздела 9: 1005

Всего разделов: 11

Всего листов: 1430

« 18 » июля 2021 г. № 63-00-102/21-969806

Номер кадастрового квартала: 63:01:0907003

Сведения о координатах характерных точек контура объекта недвижимости:

Кадастровый номер здания, сооружения, объекта незавершенного строительства	Номера точек контура	Координаты		Радиус (R)	Средняя квадратическая погрешность определения координат характерных точек контура, м	Глубина, высота, м	
		X	Y			H1	H2
1	2	3	4	5	6	7	8
63:01:0000000:31820	6	388985.84	1377396.89	—	—	—	—
63:01:0000000:31820	1	389050.32	1377434.34	—	—	—	—
63:01:0000000:31820	2	389039.60	1377434.50	—	—	—	—
63:01:0000000:31820	1	389130.84	1377433.70	—	—	—	—
63:01:0000000:31820	2	389137.48	1377433.47	—	—	—	—
63:01:0000000:31820	1	389130.84	1377433.70	—	—	—	—
63:01:0000000:31820	2	389135.57	1377387.92	—	—	—	—
63:01:0000000:31820	1	389684.81	1377426.37	—	—	—	—
63:01:0000000:31820	2	389669.90	1377407.68	—	—	—	—
63:01:0000000:31820	3	389661.19	1377396.77	—	—	—	—
63:01:0000000:31820	4	389656.82	1377391.30	—	—	—	—
63:01:0000000:31820	5	389644.13	1377375.39	—	—	—	—

63:01:0000000:31820	6	389684.28	1377341.04	_____	_____	_____	_____
63:01:0000000:31820	7	389682.31	1377338.62	_____	_____	_____	_____
63:01:0000000:31820	8	389679.93	1377335.70	_____	_____	_____	_____

Начальник отдела
полное наименование должности

М.П.

подпись

/
инициалы, фамилия

Раздел 9

КАДАСТРОВЫЙ ПЛАН ТЕРРИТОРИИ

Лист № 45раздела 9

Всего листов раздела 9: 1005

Всего разделов: 11

Всего листов: 1430

« 18 » июля 2021 г. № 63-00-102/21-969806

Номер кадастрового квартала: 63:01:0907003

Сведения о координатах характерных точек контура объекта недвижимости:

Кадастровый номер здания, сооружения, объекта незавершенного строительства	Номера точек контура	Координаты		Радиус (R)	Средняя квадратическая погрешность определения координат характерных точек контура, м	Глубина, высота, м	
		X	Y			H1	H2
1	2	3	4	5	6	7	8
63:01:0000000:31820	1	389802.21	1377424.64	_____	_____	_____	_____
63:01:0000000:31820	2	389790.28	1377409.69	_____	_____	_____	_____
63:01:0000000:31820	3	389782.62	1377399.72	_____	_____	_____	_____
63:01:0000000:31820	4	389770.50	1377384.33	_____	_____	_____	_____
63:01:0000000:31820	5	389762.01	1377373.84	_____	_____	_____	_____
63:01:0000000:31820	1	389089.96	1377435.30	_____	_____	_____	_____
63:01:0000000:31820	2	389103.99	1377434.84	_____	_____	_____	_____
63:01:0000000:31820	3	389122.45	1377434.08	_____	_____	_____	_____

63:01:0000000:31820	4	389130.84	1377433.70	_____	_____	_____	_____
63:01:0000000:31820	1	388650.03	1377444.40	_____	_____	_____	_____
63:01:0000000:31820	2	388647.43	1377412.59	_____	_____	_____	_____
63:01:0000000:31820	3	388673.51	1377412.35	_____	_____	_____	_____
63:01:0000000:31820	1	388638.12	1377445.44	_____	_____	_____	_____
63:01:0000000:31820	2	388650.03	1377444.40	_____	_____	_____	_____
63:01:0000000:31820	1	389008.93	1377440.68	_____	_____	_____	_____

Начальник отдела
полное наименование должности

М.П.

подпись

инициалы, фамилия

Раздел 9

КАДАСТРОВЫЙ ПЛАН ТЕРРИТОРИИ

Лист № 46раздела 9

Всего листов раздела 9: 1005

Всего разделов: 11

Всего листов: 1430

« 18 » июля 2021 г. № 63-00-102/21-969806

Номер кадастрового квартала: 63:01:0907003

Сведения о координатах характерных точек контура объекта недвижимости:

Кадастровый номер здания, сооружения, объекта незавершенного строительства	Номера точек контура	Координаты		Радиус (R)	Средняя квадратическая погрешность определения координат характерных точек контура, м	Глубина, высота, м	
		X	Y			H1	H2
1	2	3	4	5	6	7	8
63:01:0000000:31820	2	388988.39	1377440.20	_____	_____	_____	_____
63:01:0000000:31820	1	388388.41	1377451.60	_____	_____	_____	_____
63:01:0000000:31820	2	388387.17	1377438.24	_____	_____	_____	_____
63:01:0000000:31820	3	388386.98	1377432.58	_____	_____	_____	_____

63:01:0000000:31820	15	388550.37	1377414.19	_____	_____	_____	_____
63:01:0000000:31820	16	388567.72	1377413.25	_____	_____	_____	_____
63:01:0000000:31820	17	388586.78	1377410.10	_____	_____	_____	_____
63:01:0000000:31820	1	389366.43	1377444.54	_____	_____	_____	_____
63:01:0000000:31820	2	389386.01	1377440.14	_____	_____	_____	_____
63:01:0000000:31820	3	389402.57	1377437.83	_____	_____	_____	_____
63:01:0000000:31820	4	389414.76	1377437.78	_____	_____	_____	_____
63:01:0000000:31820	1	389366.43	1377444.54	_____	_____	_____	_____
63:01:0000000:31820	2	389364.61	1377424.83	_____	_____	_____	_____
63:01:0000000:31820	3	389362.82	1377402.06	_____	_____	_____	_____
63:01:0000000:31820	4	389362.15	1377388.06	_____	_____	_____	_____
63:01:0000000:31820	5	389355.66	1377386.72	_____	_____	_____	_____
63:01:0000000:31820	1	388834.41	1377456.47	_____	_____	_____	_____
63:01:0000000:31820	2	388852.87	1377455.68	_____	_____	_____	_____
63:01:0000000:31820	3	388862.09	1377455.29	_____	_____	_____	_____

Начальник отдела
полное наименование должности

М.П.

подпись

/
инициалы, фамилия

Раздел 9

КАДАСТРОВЫЙ ПЛАН ТЕРРИТОРИИ

Лист № 48раздела 9

Всего листов раздела 9: 1005

Всего разделов: 11

Всего листов: 1430

« 18 » июля 2021 г. № 63-00-102/21-969806

Номер кадастрового квартала: 63:01:0907003

Сведения о координатах характерных точек контура объекта недвижимости:

Кадастровый номер здания, сооружения, объекта незавершенного строительства	Номера точек контура	Координаты		Радиус (R)	Средняя квадратическая погрешность определения координат характерных точек контура, м	Глубина, высота, м	
		X	Y			H1	H2
1	2	3	4	5	6	7	8
63:01:0000000:31820	1	388961.92	1377457.51	_____	_____	_____	_____
63:01:0000000:31820	2	388960.84	1377443.08	_____	_____	_____	_____
63:01:0000000:31820	3	388970.55	1377442.06	_____	_____	_____	_____
63:01:0000000:31820	4	388988.39	1377440.20	_____	_____	_____	_____
63:01:0000000:31820	1	389202.09	1377458.44	_____	_____	_____	_____
63:01:0000000:31820	2	389199.43	1377424.49	_____	_____	_____	_____
63:01:0000000:31820	1	389185.23	1377458.97	_____	_____	_____	_____
63:01:0000000:31820	2	389202.09	1377458.44	_____	_____	_____	_____
63:01:0000000:31820	1	388704.56	1377470.18	_____	_____	_____	_____
63:01:0000000:31820	2	388715.45	1377469.63	_____	_____	_____	_____
63:01:0000000:31820	1	388704.56	1377470.18	_____	_____	_____	_____
63:01:0000000:31820	2	388703.03	1377438.12	_____	_____	_____	_____
63:01:0000000:31820	1	389041.19	1377466.72	_____	_____	_____	_____
63:01:0000000:31820	2	389052.79	1377465.32	_____	_____	_____	_____
63:01:0000000:31820	3	389050.32	1377434.34	_____	_____	_____	_____

Начальник отдела
полное наименование должности

М.П.

подпись

/_____
инициалы, фамилия

Раздел 9

КАДАСТРОВЫЙ ПЛАН ТЕРРИТОРИИ

Лист № 49раздела 9

Всего листов раздела 9: 1005

Всего разделов: 11

Всего листов: 1430

« 18 » июля 2021 г. № 63-00-102/21-969806

Номер кадастрового квартала: 63:01:0907003

Сведения о координатах характерных точек контура объекта недвижимости:

Кадастровый номер здания, сооружения, объекта незавершенного строительства	Номера точек контура	Координаты		Радиус (R)	Средняя квадратическая погрешность определения координат характерных точек контура, м	Глубина, высота, м	
		X	Y			H1	H2
1	2	3	4	5	6	7	8
63:01:0000000:31820	1	389758.13	1377457.18	_____	_____	_____	_____
63:01:0000000:31820	2	389748.46	1377446.12	_____	_____	_____	_____
63:01:0000000:31820	3	389736.33	1377432.09	_____	_____	_____	_____
63:01:0000000:31820	4	389723.14	1377415.98	_____	_____	_____	_____
63:01:0000000:31820	5	389709.76	1377399.28	_____	_____	_____	_____
63:01:0000000:31820	6	389699.67	1377386.26	_____	_____	_____	_____
63:01:0000000:31820	7	389692.42	1377377.26	_____	_____	_____	_____
63:01:0000000:31820	8	389686.78	1377369.67	_____	_____	_____	_____
63:01:0000000:31820	9	389696.33	1377362.41	_____	_____	_____	_____
63:01:0000000:31820	10	389718.16	1377344.51	_____	_____	_____	_____
63:01:0000000:31820	11	389723.97	1377340.63	_____	_____	_____	_____
63:01:0000000:31820	12	389731.66	1377334.34	_____	_____	_____	_____
63:01:0000000:31820	13	389736.24	1377341.04	_____	_____	_____	_____
63:01:0000000:31820	14	389739.90	1377345.88	_____	_____	_____	_____
63:01:0000000:31820	15	389743.85	1377351.10	_____	_____	_____	_____

Начальник отдела

полное наименование должности

М.П.

подпись

/

инициалы, фамилия

КАДАСТРОВЫЙ ПЛАН ТЕРРИТОРИИ

Лист № 50раздела 9

Всего листов раздела 9: 1005

Всего разделов: 11

Всего листов: 1430

« 18 » июля 2021 г. № 63-00-102/21-969806

Номер кадастрового квартала: 63:01:0907003

Сведения о координатах характерных точек контура объекта недвижимости:

Кадастровый номер здания, сооружения, объекта незавершенного строительства	Номера точек контура	Координаты		Радиус (R)	Средняя квадратическая погрешность определения координат характерных точек контура, м	Глубина, высота, м	
		X	Y			H1	H2
1	2	3	4	5	6	7	8
63:01:0000000:31820	16	389754.58	1377363.89	—	—	—	—
63:01:0000000:31820	17	389762.01	1377373.84	—	—	—	—
63:01:0000000:31820	1	388988.74	1377469.83	—	—	—	—
63:01:0000000:31820	2	388988.13	1377457.13	—	—	—	—
63:01:0000000:31820	3	388988.39	1377440.20	—	—	—	—
63:01:0000000:31820	1	388988.74	1377469.83	—	—	—	—
63:01:0000000:31820	2	389010.15	1377468.38	—	—	—	—
63:01:0000000:31820	1	389414.37	1377467.46	—	—	—	—
63:01:0000000:31820	2	389412.96	1377452.58	—	—	—	—
63:01:0000000:31820	1	389366.43	1377444.54	—	—	—	—
63:01:0000000:31820	2	389368.47	1377471.45	—	—	—	—
63:01:0000000:31820	3	389414.37	1377467.46	—	—	—	—
63:01:0000000:31820	1	389629.55	1377474.17	—	—	—	—
63:01:0000000:31820	2	389620.71	1377463.47	—	—	—	—
63:01:0000000:31820	3	389608.52	1377447.71	—	—	—	—

Начальник отдела
полное наименование должности

М.П.

подпись

/
инициалы, фамилия

Раздел 9

КАДАСТРОВЫЙ ПЛАН ТЕРРИТОРИИ

Лист № 51раздела 9

Всего листов раздела 9: 1005

Всего разделов: 11

Всего листов: 1430

« 18 » июля 2021 г. № 63-00-102/21-969806

Номер кадастрового квартала: 63:01:0907003

Сведения о координатах характерных точек контура объекта недвижимости:

Кадастровый номер здания, сооружения, объекта незавершенного строительства	Номера точек контура	Координаты		Радиус (R)	Средняя квадратическая погрешность определения координат характерных точек контура, м	Глубина, высота, м	
		X	Y			H1	H2
1	2	3	4	5	6	7	8
63:01:0000000:31820	4	389599.56	1377436.57	—	—	—	—
63:01:0000000:31820	5	389589.24	1377424.52	—	—	—	—
63:01:0000000:31820	6	389578.37	1377437.70	—	—	—	—
63:01:0000000:31820	7	389559.69	1377416.25	—	—	—	—
63:01:0000000:31820	8	389540.72	1377394.18	—	—	—	—
63:01:0000000:31820	9	389512.32	1377361.98	—	—	—	—
63:01:0000000:31820	10	389498.16	1377345.27	—	—	—	—
63:01:0000000:31820	1	388370.11	1377494.30	—	—	—	—
63:01:0000000:31820	2	388380.82	1377493.56	—	—	—	—
63:01:0000000:31820	3	388393.49	1377491.44	—	—	—	—
63:01:0000000:31820	4	388391.01	1377473.10	—	—	—	—
63:01:0000000:31820	5	388411.59	1377470.37	—	—	—	—

63:01:0000000:31820	6	388430.39	1377468.66	_____	_____	_____	_____
63:01:0000000:31820	7	388462.46	1377466.19	_____	_____	_____	_____
63:01:0000000:31820	1	388370.11	1377494.30	_____	_____	_____	_____

Начальник отдела
полное наименование должности

М.П.

подпись

/
инициалы, фамилия

Раздел 9

КАДАСТРОВЫЙ ПЛАН ТЕРРИТОРИИ

Лист № 52раздела 9

Всего листов раздела 9: 1005

Всего разделов: 11

Всего листов: 1430

« 18 » июля 2021 г. № 63-00-102/21-969806

Номер кадастрового квартала: 63:01:0907003

Сведения о координатах характерных точек контура объекта недвижимости:

Кадастровый номер здания, сооружения, объекта незавершенного строительства	Номера точек контура	Координаты		Радиус (R)	Средняя квадратическая погрешность определения координат характерных точек контура, м	Глубина, высота, м	
		X	Y			H1	H2
1	2	3	4	5	6	7	8
63:01:0000000:31820	2	388365.72	1377453.56	_____	_____	_____	_____
63:01:0000000:31820	3	388379.15	1377452.24	_____	_____	_____	_____
63:01:0000000:31820	1	388640.11	1377493.24	_____	_____	_____	_____
63:01:0000000:31820	2	388652.28	1377492.68	_____	_____	_____	_____
63:01:0000000:31820	3	388650.83	1377469.67	_____	_____	_____	_____
63:01:0000000:31820	4	388650.03	1377444.40	_____	_____	_____	_____
63:01:0000000:31820	1	389361.10	1377488.09	_____	_____	_____	_____
63:01:0000000:31820	2	389359.97	1377460.07	_____	_____	_____	_____

63:01:0000000:31820	3	389357.76	1377421.56	_____	_____	_____	_____
63:01:0000000:31820	1	389226.19	1377488.04	_____	_____	_____	_____
63:01:0000000:31820	2	389235.51	1377487.75	_____	_____	_____	_____
63:01:0000000:31820	3	389247.50	1377487.38	_____	_____	_____	_____
63:01:0000000:31820	4	389257.70	1377487.08	_____	_____	_____	_____
63:01:0000000:31820	5	389258.10	1377487.06	_____	_____	_____	_____
63:01:0000000:31820	6	389266.40	1377486.05	_____	_____	_____	_____

Начальник отдела
полное наименование должности

М.П.

подпись

инициалы, фамилия

Раздел 9

КАДАСТРОВЫЙ ПЛАН ТЕРРИТОРИИ

Лист № 53раздела 9

Всего листов раздела 9: 1005

Всего разделов: 11

Всего листов: 1430

« 18 » июля 2021 г. № 63-00-102/21-969806

Номер кадастрового квартала: 63:01:0907003

Сведения о координатах характерных точек контура объекта недвижимости:

Кадастровый номер здания, сооружения, объекта незавершенного строительства	Номера точек контура	Координаты		Радиус (R)	Средняя квадратическая погрешность определения координат характерных точек контура, м	Глубина, высота, м	
		X	Y			H1	H2
1	2	3	4	5	6	7	8
63:01:0000000:31820	7	389277.65	1377484.59	_____	_____	_____	_____
63:01:0000000:31820	8	389278.22	1377491.93	_____	_____	_____	_____
63:01:0000000:31820	9	389304.13	1377490.24	_____	_____	_____	_____
63:01:0000000:31820	10	389335.63	1377488.83	_____	_____	_____	_____

63:01:0000000:31820	10	388589.40	1377455.12	_____	_____	_____	_____
63:01:0000000:31820	1	388515.52	1377507.76	_____	_____	_____	_____
63:01:0000000:31820	2	388514.53	1377492.81	_____	_____	_____	_____
63:01:0000000:31820	3	388514.03	1377474.57	_____	_____	_____	_____
63:01:0000000:31820	1	389305.91	1377496.43	_____	_____	_____	_____
63:01:0000000:31820	2	389340.67	1377494.64	_____	_____	_____	_____
63:01:0000000:31820	3	389361.32	1377493.49	_____	_____	_____	_____
63:01:0000000:31820	4	389361.10	1377488.09	_____	_____	_____	_____
63:01:0000000:31820	1	389906.51	1377491.06	_____	_____	_____	_____
63:01:0000000:31820	2	389876.57	1377452.52	_____	_____	_____	_____
63:01:0000000:31820	3	389844.03	1377411.92	_____	_____	_____	_____
63:01:0000000:31820	1	387434.77	1377529.72	_____	_____	_____	_____
63:01:0000000:31820	2	387410.06	1377529.59	_____	_____	_____	_____
63:01:0000000:31820	3	387399.35	1377530.25	_____	_____	_____	_____
63:01:0000000:31820	1	389203.68	1377504.72	_____	_____	_____	_____

Начальник отдела
полное наименование должности

М.П.

подпись

/
инициалы, фамилия

Раздел 9

КАДАСТРОВЫЙ ПЛАН ТЕРРИТОРИИ

Лист № 55раздела 9

Всего листов раздела 9: 1005

Всего разделов: 11

Всего листов: 1430

« 18 » июля 2021 г. № 63-00-102/21-969806

Номер кадастрового квартала: 63:01:0907003

Сведения о координатах характерных точек контура объекта недвижимости:

Кадастровый номер здания, сооружения, объекта незавершенного строительства	Номера точек контура	Координаты		Радиус (R)	Средняя квадратическая погрешность определения координат характерных точек контура, м	Глубина, высота, м	
		X	Y			H1	H2
1	2	3	4	5	6	7	8
63:01:0000000:31820	2	389202.09	1377458.44	_____	_____	_____	_____
63:01:0000000:31820	1	389162.75	1377507.06	_____	_____	_____	_____
63:01:0000000:31820	2	389170.79	1377507.01	_____	_____	_____	_____
63:01:0000000:31820	3	389186.60	1377505.66	_____	_____	_____	_____
63:01:0000000:31820	4	389203.68	1377504.72	_____	_____	_____	_____
63:01:0000000:31820	1	389135.41	1377507.87	_____	_____	_____	_____
63:01:0000000:31820	2	389155.19	1377507.49	_____	_____	_____	_____
63:01:0000000:31820	3	389162.75	1377507.06	_____	_____	_____	_____
63:01:0000000:31820	1	389101.79	1377510.22	_____	_____	_____	_____
63:01:0000000:31820	2	389101.79	1377510.04	_____	_____	_____	_____
63:01:0000000:31820	1	389101.79	1377510.22	_____	_____	_____	_____
63:01:0000000:31820	2	389135.41	1377507.87	_____	_____	_____	_____
63:01:0000000:31820	1	389068.07	1377512.77	_____	_____	_____	_____
63:01:0000000:31820	2	389091.27	1377511.13	_____	_____	_____	_____
63:01:0000000:31820	3	389101.15	1377510.26	_____	_____	_____	_____

Начальник отдела
полное наименование должности

М.П.

подпись

/_____
инициалы, фамилия

Раздел 9

КАДАСТРОВЫЙ ПЛАН ТЕРРИТОРИИ

Лист № 56раздела 9

Всего листов раздела 9: 1005

Всего разделов: 11

Всего листов: 1430

« 18 » июля 2021 г. № 63-00-102/21-969806

Номер кадастрового квартала: 63:01:0907003

Сведения о координатах характерных точек контура объекта недвижимости:

Кадастровый номер здания, сооружения, объекта незавершенного строительства	Номера точек контура	Координаты		Радиус (R)	Средняя квадратическая погрешность определения координат характерных точек контура, м	Глубина, высота, м	
		X	Y			H1	H2
1	2	3	4	5	6	7	8
63:01:0000000:31820	4	389101.79	1377510.22	_____	_____	_____	_____
63:01:0000000:31820	1	389043.64	1377513.64	_____	_____	_____	_____
63:01:0000000:31820	2	389068.07	1377512.77	_____	_____	_____	_____
63:01:0000000:31820	1	388202.49	1377526.61	_____	_____	_____	_____
63:01:0000000:31820	2	388202.71	1377519.69	_____	_____	_____	_____
63:01:0000000:31820	3	388201.36	1377496.57	_____	_____	_____	_____
63:01:0000000:31820	4	388200.14	1377484.74	_____	_____	_____	_____
63:01:0000000:31820	5	388188.60	1377481.18	_____	_____	_____	_____
63:01:0000000:31820	6	388185.98	1377465.55	_____	_____	_____	_____
63:01:0000000:31820	7	388184.58	1377453.47	_____	_____	_____	_____
63:01:0000000:31820	8	388183.94	1377442.04	_____	_____	_____	_____
63:01:0000000:31820	9	388183.56	1377433.23	_____	_____	_____	_____
63:01:0000000:31820	1	389524.29	1377506.90	_____	_____	_____	_____
63:01:0000000:31820	2	389533.18	1377483.02	_____	_____	_____	_____
63:01:0000000:31820	3	389553.94	1377456.23	_____	_____	_____	_____

Начальник отдела

полное наименование должности

М.П.

подпись

/

инициалы, фамилия

КАДАСТРОВЫЙ ПЛАН ТЕРРИТОРИИ

Лист № 57раздела 9

Всего листов раздела 9: 1005

Всего разделов: 11

Всего листов: 1430

« 18 » июля 2021 г. № 63-00-102/21-969806

Номер кадастрового квартала: 63:01:0907003

Сведения о координатах характерных точек контура объекта недвижимости:

Кадастровый номер здания, сооружения, объекта незавершенного строительства	Номера точек контура	Координаты		Радиус (R)	Средняя квадратическая погрешность определения координат характерных точек контура, м	Глубина, высота, м	
		X	Y			H1	H2
1	2	3	4	5	6	7	8
63:01:0000000:31820	4	389562.98	1377449.08	—	—	—	—
63:01:0000000:31820	1	388150.85	1377528.66	—	—	—	—
63:01:0000000:31820	2	388170.15	1377527.86	—	—	—	—
63:01:0000000:31820	3	388190.05	1377527.31	—	—	—	—
63:01:0000000:31820	4	388202.49	1377526.61	—	—	—	—
63:01:0000000:31820	1	388991.80	1377521.11	—	—	—	—
63:01:0000000:31820	2	389011.58	1377519.04	—	—	—	—
63:01:0000000:31820	1	388991.80	1377521.11	—	—	—	—
63:01:0000000:31820	2	388989.74	1377502.68	—	—	—	—
63:01:0000000:31820	3	388988.74	1377469.83	—	—	—	—
63:01:0000000:31820	1	389163.58	1377523.29	—	—	—	—
63:01:0000000:31820	2	389162.75	1377507.06	—	—	—	—
63:01:0000000:31820	1	389135.10	1377524.35	—	—	—	—
63:01:0000000:31820	2	389135.41	1377507.87	—	—	—	—
63:01:0000000:31820	1	389101.46	1377526.61	—	—	—	—

Начальник отдела
полное наименование должности

М.П.

подпись

/
инициалы, фамилия

Раздел 9

КАДАСТРОВЫЙ ПЛАН ТЕРРИТОРИИ

Лист № 58раздела 9

Всего листов раздела 9: 1005

Всего разделов: 11

Всего листов: 1430

« 18 » июля 2021 г. № 63-00-102/21-969806

Номер кадастрового квартала: 63:01:0907003

Сведения о координатах характерных точек контура объекта недвижимости:

Кадастровый номер здания, сооружения, объекта незавершенного строительства	Номера точек контура	Координаты		Радиус (R)	Средняя квадратическая погрешность определения координат характерных точек контура, м	Глубина, высота, м	
		X	Y			H1	H2
1	2	3	4	5	6	7	8
63:01:0000000:31820	2	389101.79	1377510.22	—	—	—	—
63:01:0000000:31820	1	389571.56	1377520.18	—	—	—	—
63:01:0000000:31820	2	389552.87	1377515.19	—	—	—	—
63:01:0000000:31820	3	389539.36	1377512	—	—	—	—
63:01:0000000:31820	4	389524.29	1377506.90	—	—	—	—
63:01:0000000:31820	1	388702.99	1377536.63	—	—	—	—
63:01:0000000:31820	2	388700.74	1377502.66	—	—	—	—
63:01:0000000:31820	3	388696.17	1377469.29	—	—	—	—
63:01:0000000:31820	4	388704.56	1377470.18	—	—	—	—
63:01:0000000:31820	1	388678.12	1377537.43	—	—	—	—
63:01:0000000:31820	2	388702.99	1377536.63	—	—	—	—
63:01:0000000:31820	1	388678.12	1377537.43	—	—	—	—

63:01:0000000:31820	2	388677.11	1377520.46	_____	_____	_____	_____
63:01:0000000:31820	3	388675.81	1377504.16	_____	_____	_____	_____
63:01:0000000:31820	1	388655.41	1377538.15	_____	_____	_____	_____

Начальник отдела
полное наименование должности

М.П.

подпись

/
инициалы, фамилия

Раздел 9

КАДАСТРОВЫЙ ПЛАН ТЕРРИТОРИИ

Лист № 59раздела 9

Всего листов раздела 9: 1005

Всего разделов: 11

Всего листов: 1430

« 18 » июля 2021 г. № 63-00-102/21-969806

Номер кадастрового квартала: 63:01:0907003

Сведения о координатах характерных точек контура объекта недвижимости:

Кадастровый номер здания, сооружения, объекта незавершенного строительства	Номера точек контура	Координаты		Радиус (R)	Средняя квадратическая погрешность определения координат характерных точек контура, м	Глубина, высота, м	
		X	Y			H1	H2
1	2	3	4	5	6	7	8
63:01:0000000:31820	2	388678.12	1377537.43	_____	_____	_____	_____
63:01:0000000:31820	1	388644.46	1377538.69	_____	_____	_____	_____
63:01:0000000:31820	2	388655.41	1377538.15	_____	_____	_____	_____
63:01:0000000:31820	1	386106.81	1377576.86	_____	_____	_____	_____
63:01:0000000:31820	2	386106.50	1377567.37	_____	_____	_____	_____
63:01:0000000:31820	1	388514.49	1377544.18	_____	_____	_____	_____
63:01:0000000:31820	2	388512.61	1377507.97	_____	_____	_____	_____
63:01:0000000:31820	3	388515.52	1377507.76	_____	_____	_____	_____

63:01:0000000:31820	1	388514.49	1377544.18	_____	_____	_____	_____
63:01:0000000:31820	2	388524.63	1377536.43	_____	_____	_____	_____
63:01:0000000:31820	1	389205.55	1377535.70	_____	_____	_____	_____
63:01:0000000:31820	2	389203.68	1377504.72	_____	_____	_____	_____
63:01:0000000:31820	1	387365.01	1377563.95	_____	_____	_____	_____
63:01:0000000:31820	2	387362.67	1377547.36	_____	_____	_____	_____
63:01:0000000:31820	3	387326.50	1377548.77	_____	_____	_____	_____

Начальник отдела
полное наименование должности

М.П.

подпись

инициалы, фамилия

Раздел 9

КАДАСТРОВЫЙ ПЛАН ТЕРРИТОРИИ

Лист № 60раздела 9

Всего листов раздела 9: 1005

Всего разделов: 11

Всего листов: 1430

« 18 » июля 2021 г. № 63-00-102/21-969806

Номер кадастрового квартала: 63:01:0907003

Сведения о координатах характерных точек контура объекта недвижимости:

Кадастровый номер здания, сооружения, объекта незавершенного строительства	Номера точек контура	Координаты		Радиус (R)	Средняя квадратическая погрешность определения координат характерных точек контура, м	Глубина, высота, м	
		X	Y			H1	H2
1	2	3	4	5	6	7	8
63:01:0000000:31820	1	387407.43	1377563.44	_____	_____	_____	_____
63:01:0000000:31820	2	387410.18	1377529.65	_____	_____	_____	_____
63:01:0000000:31820	1	387407.43	1377563.44	_____	_____	_____	_____
63:01:0000000:31820	2	387365.01	1377563.95	_____	_____	_____	_____

63:01:0000000:31820	1	389057.71	1377543.44	_____	_____	_____	_____
63:01:0000000:31820	2	389068.38	1377528.18	_____	_____	_____	_____
63:01:0000000:31820	3	389068.07	1377512.77	_____	_____	_____	_____
63:01:0000000:31820	1	388993.10	1377546.07	_____	_____	_____	_____
63:01:0000000:31820	2	388992.64	1377531.85	_____	_____	_____	_____
63:01:0000000:31820	3	388991.80	1377521.11	_____	_____	_____	_____
63:01:0000000:31820	1	388993.10	1377546.07	_____	_____	_____	_____
63:01:0000000:31820	2	389012.83	1377545.67	_____	_____	_____	_____
63:01:0000000:31820	1	389045.29	1377547.50	_____	_____	_____	_____
63:01:0000000:31820	2	389057.71	1377543.44	_____	_____	_____	_____
63:01:0000000:31820	1	388711.62	1377552.82	_____	_____	_____	_____
63:01:0000000:31820	2	388702.99	1377536.63	_____	_____	_____	_____
63:01:0000000:31820	1	388711.62	1377552.82	_____	_____	_____	_____
63:01:0000000:31820	2	388721.99	1377552.03	_____	_____	_____	_____
63:01:0000000:31820	1	389890.16	1377535.47	_____	_____	_____	_____

Начальник отдела
полное наименование должности

М.П.

подпись

/
инициалы, фамилия

Раздел 9

КАДАСТРОВЫЙ ПЛАН ТЕРРИТОРИИ

Лист № 62раздела 9

Всего листов раздела 9: 1005

Всего разделов: 11

Всего листов: 1430

« 18 » июля 2021 г. № 63-00-102/21-969806

Номер кадастрового квартала: 63:01:0907003

Сведения о координатах характерных точек контура объекта недвижимости:

Кадастровый номер здания, сооружения, объекта незавершенного строительства	Номера точек контура	Координаты		Радиус (R)	Средняя квадратическая погрешность определения координат характерных точек контура, м	Глубина, высота, м	
		X	Y			H1	H2
1	2	3	4	5	6	7	8
63:01:0000000:31820	2	389878.11	1377520.21	—	—	—	—
63:01:0000000:31820	3	389868.94	1377510.13	—	—	—	—
63:01:0000000:31820	4	389857.45	1377494.38	—	—	—	—
63:01:0000000:31820	5	389841.56	1377474.30	—	—	—	—
63:01:0000000:31820	6	389835.09	1377466.18	—	—	—	—
63:01:0000000:31820	7	389830.73	1377460.83	—	—	—	—
63:01:0000000:31820	8	389821.28	1377448.70	—	—	—	—
63:01:0000000:31820	9	389812.13	1377436.86	—	—	—	—
63:01:0000000:31820	10	389844.03	1377411.92	—	—	—	—
63:01:0000000:31820	1	388787.78	1377552.89	—	—	—	—
63:01:0000000:31820	2	388775.87	1377515.77	—	—	—	—
63:01:0000000:31820	3	388777.89	1377487.35	—	—	—	—
63:01:0000000:31820	4	388782.42	1377462.83	—	—	—	—
63:01:0000000:31820	1	388787.78	1377552.89	—	—	—	—
63:01:0000000:31820	2	388800.17	1377551.52	—	—	—	—

Начальник отдела
полное наименование должности

М.П.

подпись

/_____
инициалы, фамилия

Раздел 9

КАДАСТРОВЫЙ ПЛАН ТЕРРИТОРИИ

Лист № 63раздела 9

Всего листов раздела 9: 1005

Всего разделов: 11

Всего листов: 1430

« 18 » июля 2021 г. № 63-00-102/21-969806

Номер кадастрового квартала: 63:01:0907003

Сведения о координатах характерных точек контура объекта недвижимости:

Кадастровый номер здания, сооружения, объекта незавершенного строительства	Номера точек контура	Координаты		Радиус (R)	Средняя квадратическая погрешность определения координат характерных точек контура, м	Глубина, высота, м	
		X	Y			H1	H2
1	2	3	4	5	6	7	8
63:01:0000000:31820	1	386106.81	1377576.86	_____	_____	_____	_____
63:01:0000000:31820	2	386093.85	1377578.09	_____	_____	_____	_____
63:01:0000000:31820	3	386084.89	1377578.87	_____	_____	_____	_____
63:01:0000000:31820	4	386084.48	1377578.90	_____	_____	_____	_____
63:01:0000000:31820	5	386078.54	1377579.44	_____	_____	_____	_____
63:01:0000000:31820	6	386054.05	1377581.74	_____	_____	_____	_____
63:01:0000000:31820	7	386048.16	1377582.01	_____	_____	_____	_____
63:01:0000000:31820	8	386035.18	1377589.36	_____	_____	_____	_____
63:01:0000000:31820	9	386011.76	1377591.77	_____	_____	_____	_____
63:01:0000000:31820	10	385985.53	1377593.48	_____	_____	_____	_____
63:01:0000000:31820	11	385972.09	1377594.87	_____	_____	_____	_____
63:01:0000000:31820	12	385955.92	1377595.64	_____	_____	_____	_____
63:01:0000000:31820	13	385953.96	1377581.21	_____	_____	_____	_____
63:01:0000000:31820	14	385953.33	1377571.85	_____	_____	_____	_____
63:01:0000000:31820	15	385950.45	1377534.90	_____	_____	_____	_____

Начальник отдела

полное наименование должности

М.П.

подпись

/

инициалы, фамилия

КАДАСТРОВЫЙ ПЛАН ТЕРРИТОРИИ

Лист № 64раздела 9

Всего листов раздела 9: 1005

Всего разделов: 11

Всего листов: 1430

« 18 » июля 2021 г. № 63-00-102/21-969806

Номер кадастрового квартала: 63:01:0907003

Сведения о координатах характерных точек контура объекта недвижимости:

Кадастровый номер здания, сооружения, объекта незавершенного строительства	Номера точек контура	Координаты		Радиус (R)	Средняя квадратическая погрешность определения координат характерных точек контура, м	Глубина, высота, м	
		X	Y			H1	H2
1	2	3	4	5	6	7	8
63:01:0000000:31820	16	385950.10	1377526.49	_____	_____	_____	_____
63:01:0000000:31820	1	388840.91	1377553.71	_____	_____	_____	_____
63:01:0000000:31820	2	388859.11	1377552.48	_____	_____	_____	_____
63:01:0000000:31820	3	388866.60	1377552.09	_____	_____	_____	_____
63:01:0000000:31820	4	388883.62	1377543.14	_____	_____	_____	_____
63:01:0000000:31820	5	388883.96	1377508.12	_____	_____	_____	_____
63:01:0000000:31820	6	388882.91	1377496.49	_____	_____	_____	_____
63:01:0000000:31820	7	388873.35	1377496.19	_____	_____	_____	_____
63:01:0000000:31820	8	388872.36	1377492.04	_____	_____	_____	_____
63:01:0000000:31820	9	388871.20	1377469.64	_____	_____	_____	_____
63:01:0000000:31820	10	388900.05	1377468.42	_____	_____	_____	_____
63:01:0000000:31820	11	388917.73	1377467.39	_____	_____	_____	_____
63:01:0000000:31820	12	388915.27	1377432.40	_____	_____	_____	_____
63:01:0000000:31820	13	388913.25	1377405.36	_____	_____	_____	_____
63:01:0000000:31820	1	386144.05	1377597.98	_____	_____	_____	_____

Начальник отдела
полное наименование должности

М.П.

подпись

/
инициалы, фамилия

Раздел 9

КАДАСТРОВЫЙ ПЛАН ТЕРРИТОРИИ

Лист № 65раздела 9

Всего листов раздела 9: 1005

Всего разделов: 11

Всего листов: 1430

« 18 » июля 2021 г. № 63-00-102/21-969806

Номер кадастрового квартала: 63:01:0907003

Сведения о координатах характерных точек контура объекта недвижимости:

Кадастровый номер здания, сооружения, объекта незавершенного строительства	Номера точек контура	Координаты		Радиус (R)	Средняя квадратическая погрешность определения координат характерных точек контура, м	Глубина, высота, м	
		X	Y			H1	H2
1	2	3	4	5	6	7	8
63:01:0000000:31820	2	386143.49	1377581.95	—	—	—	—
63:01:0000000:31820	3	386143.49	1377568.90	—	—	—	—
63:01:0000000:31820	1	386144.05	1377597.98	—	—	—	—
63:01:0000000:31820	2	386178.28	1377593.90	—	—	—	—
63:01:0000000:31820	3	386193.08	1377592.25	—	—	—	—
63:01:0000000:31820	4	386200.69	1377576.93	—	—	—	—
63:01:0000000:31820	5	386199.97	1377563.43	—	—	—	—
63:01:0000000:31820	1	389421.50	1377549.11	—	—	—	—
63:01:0000000:31820	2	389419.39	1377529.84	—	—	—	—
63:01:0000000:31820	3	389418.73	1377519.37	—	—	—	—
63:01:0000000:31820	4	389417.22	1377507.24	—	—	—	—
63:01:0000000:31820	5	389416.40	1377493.97	—	—	—	—

63:01:0000000:31820	6	389415.48	1377482.84	_____	_____	_____	_____
63:01:0000000:31820	7	389414.37	1377467.46	_____	_____	_____	_____
63:01:0000000:31820	1	386106.81	1377576.86	_____	_____	_____	_____

Начальник отдела
полное наименование должности

М.П.

подпись

/
инициалы, фамилия

Раздел 9

КАДАСТРОВЫЙ ПЛАН ТЕРРИТОРИИ

Лист № 66раздела 9

Всего листов раздела 9: 1005

Всего разделов: 11

Всего листов: 1430

« 18 » июля 2021 г. № 63-00-102/21-969806

Номер кадастрового квартала: 63:01:0907003

Сведения о координатах характерных точек контура объекта недвижимости:

Кадастровый номер здания, сооружения, объекта незавершенного строительства	Номера точек контура	Координаты		Радиус (R)	Средняя квадратическая погрешность определения координат характерных точек контура, м	Глубина, высота, м	
		X	Y			H1	H2
1	2	3	4	5	6	7	8
63:01:0000000:31820	2	386107.02	1377582.38	_____	_____	_____	_____
63:01:0000000:31820	3	386107.69	1377599.86	_____	_____	_____	_____
63:01:0000000:31820	4	386144.05	1377597.98	_____	_____	_____	_____
63:01:0000000:31820	1	386528.28	1377597.12	_____	_____	_____	_____
63:01:0000000:31820	2	386531.84	1377582.43	_____	_____	_____	_____
63:01:0000000:31820	3	386541.80	1377581.28	_____	_____	_____	_____
63:01:0000000:31820	1	387813.64	1377579.24	_____	_____	_____	_____
63:01:0000000:31820	2	387780.65	1377562.92	_____	_____	_____	_____

63:01:0000000:31820	1	387813.64	1377579.24	_____	_____	_____	_____
63:01:0000000:31820	2	387800.33	1377546.44	_____	_____	_____	_____
63:01:0000000:31820	3	387767.69	1377529.98	_____	_____	_____	_____
63:01:0000000:31820	1	388374.90	1377571.21	_____	_____	_____	_____
63:01:0000000:31820	2	388385.82	1377570.63	_____	_____	_____	_____
63:01:0000000:31820	1	388374.90	1377571.21	_____	_____	_____	_____
63:01:0000000:31820	2	388373.97	1377559.72	_____	_____	_____	_____

Начальник отдела
полное наименование должности

М.П.

подпись

инициалы, фамилия

Раздел 9

КАДАСТРОВЫЙ ПЛАН ТЕРРИТОРИИ

Лист № 67раздела 9

Всего листов раздела 9: 1005

Всего разделов: 11

Всего листов: 1430

« 18 » июля 2021 г. № 63-00-102/21-969806

Номер кадастрового квартала: 63:01:0907003

Сведения о координатах характерных точек контура объекта недвижимости:

Кадастровый номер здания, сооружения, объекта незавершенного строительства	Номера точек контура	Координаты		Радиус (R)	Средняя квадратическая погрешность определения координат характерных точек контура, м	Глубина, высота, м	
		X	Y			H1	H2
1	2	3	4	5	6	7	8
63:01:0000000:31820	3	388372.67	1377535	_____	_____	_____	_____
63:01:0000000:31820	4	388370.78	1377510.21	_____	_____	_____	_____
63:01:0000000:31820	5	388370.11	1377494.30	_____	_____	_____	_____
63:01:0000000:31820	1	386498.71	1377599.30	_____	_____	_____	_____

63:01:0000000:31820	2	386557.83	1377594.24	_____	_____	_____	_____
63:01:0000000:31820	3	386559.02	1377599.77	_____	_____	_____	_____
63:01:0000000:31820	4	386570.73	1377599.28	_____	_____	_____	_____
63:01:0000000:31820	5	386577.31	1377598.79	_____	_____	_____	_____
63:01:0000000:31820	6	386593.42	1377597.56	_____	_____	_____	_____
63:01:0000000:31820	7	386601.46	1377596.95	_____	_____	_____	_____
63:01:0000000:31820	1	389658.35	1377557.49	_____	_____	_____	_____
63:01:0000000:31820	2	389677.72	1377556.26	_____	_____	_____	_____
63:01:0000000:31820	3	389698.79	1377554.91	_____	_____	_____	_____
63:01:0000000:31820	4	389727.30	1377552.91	_____	_____	_____	_____
63:01:0000000:31820	5	389741.58	1377551.94	_____	_____	_____	_____
63:01:0000000:31820	6	389752.01	1377551.24	_____	_____	_____	_____
63:01:0000000:31820	7	389766.30	1377550.53	_____	_____	_____	_____
63:01:0000000:31820	8	389779.54	1377549.52	_____	_____	_____	_____
63:01:0000000:31820	9	389801.89	1377548	_____	_____	_____	_____

Начальник отдела
полное наименование должности

М.П.

подпись

/
инициалы, фамилия

Раздел 9

КАДАСТРОВЫЙ ПЛАН ТЕРРИТОРИИ

Лист № 69раздела 9

Всего листов раздела 9: 1005

Всего разделов: 11

Всего листов: 1430

« 18 » июля 2021 г. № 63-00-102/21-969806

Номер кадастрового квартала: 63:01:0907003

Сведения о координатах характерных точек контура объекта недвижимости:

Кадастровый номер здания, сооружения, объекта незавершенного строительства	Номера точек контура	Координаты		Радиус (R)	Средняя квадратическая погрешность определения координат характерных точек контура, м	Глубина, высота, м	
		X	Y			H1	H2
1	2	3	4	5	6	7	8
63:01:0000000:31820	10	389833.45	1377546.22	_____	_____	_____	_____
63:01:0000000:31820	11	389836.54	1377545.98	_____	_____	_____	_____
63:01:0000000:31820	12	389851.51	1377545.26	_____	_____	_____	_____
63:01:0000000:31820	13	389861.92	1377544.63	_____	_____	_____	_____
63:01:0000000:31820	14	389868.56	1377543.96	_____	_____	_____	_____
63:01:0000000:31820	15	389883.23	1377542.80	_____	_____	_____	_____
63:01:0000000:31820	16	389900.46	1377541.98	_____	_____	_____	_____
63:01:0000000:31820	17	389925.61	1377536.81	_____	_____	_____	_____
63:01:0000000:31820	18	389937.76	1377530.22	_____	_____	_____	_____
63:01:0000000:31820	1	387840.24	1377585.83	_____	_____	_____	_____
63:01:0000000:31820	2	387813.64	1377579.24	_____	_____	_____	_____
63:01:0000000:31820	1	387840.24	1377585.83	_____	_____	_____	_____
63:01:0000000:31820	2	387849.08	1377584.67	_____	_____	_____	_____
63:01:0000000:31820	3	387846.92	1377545.23	_____	_____	_____	_____
63:01:0000000:31820	4	387846.30	1377533.70	_____	_____	_____	_____

Начальник отдела
полное наименование должности

М.П.

подпись

/_____
инициалы, фамилия

Раздел 9

КАДАСТРОВЫЙ ПЛАН ТЕРРИТОРИИ

Лист № 70раздела 9

Всего листов раздела 9: 1005

Всего разделов: 11

Всего листов: 1430

« 18 » июля 2021 г. № 63-00-102/21-969806

Номер кадастрового квартала: 63:01:0907003

Сведения о координатах характерных точек контура объекта недвижимости:

Кадастровый номер здания, сооружения, объекта незавершенного строительства	Номера точек контура	Координаты		Радиус (R)	Средняя квадратическая погрешность определения координат характерных точек контура, м	Глубина, высота, м	
		X	Y			H1	H2
1	2	3	4	5	6	7	8
63:01:0000000:31820	5	387844.40	1377509.28	_____	_____	_____	_____
63:01:0000000:31820	6	387843.41	1377485.88	_____	_____	_____	_____
63:01:0000000:31820	7	387840.13	1377453.30	_____	_____	_____	_____
63:01:0000000:31820	8	387840.25	1377442.27	_____	_____	_____	_____
63:01:0000000:31820	9	387837.99	1377413.91	_____	_____	_____	_____
63:01:0000000:31820	1	389575.87	1377563.89	_____	_____	_____	_____
63:01:0000000:31820	2	389596.08	1377562.52	_____	_____	_____	_____
63:01:0000000:31820	3	389614.95	1377561.01	_____	_____	_____	_____
63:01:0000000:31820	4	389634.74	1377559.45	_____	_____	_____	_____
63:01:0000000:31820	5	389658.35	1377557.58	_____	_____	_____	_____
63:01:0000000:31820	1	389208.30	1377572.33	_____	_____	_____	_____
63:01:0000000:31820	2	389205.55	1377535.70	_____	_____	_____	_____
63:01:0000000:31820	1	389524.29	1377506.90	_____	_____	_____	_____
63:01:0000000:31820	2	389520.65	1377520.88	_____	_____	_____	_____
63:01:0000000:31820	3	389520.92	1377566.64	_____	_____	_____	_____

Начальник отдела

 полное наименование должности

М.П.

 подпись

/ _____
 инициалы, фамилия

КАДАСТРОВЫЙ ПЛАН ТЕРРИТОРИИ

Лист № 71 раздела 9

Всего листов раздела 9: 1005

Всего разделов: 11

Всего листов: 1430

« 18 » июля 2021 г. № 63-00-102/21-969806

Номер кадастрового квартала: 63:01:0907003

Сведения о координатах характерных точек контура объекта недвижимости:

Кадастровый номер здания, сооружения, объекта незавершенного строительства	Номера точек контура	Координаты		Радиус (R)	Средняя квадратическая погрешность определения координат характерных точек контура, м	Глубина, высота, м	
		X	Y			H1	H2
1	2	3	4	5	6	7	8
63:01:0000000:31820	4	389533.75	1377567.64	_____	_____	_____	_____
63:01:0000000:31820	5	389548.31	1377566.92	_____	_____	_____	_____
63:01:0000000:31820	1	389190.76	1377573.35	_____	_____	_____	_____
63:01:0000000:31820	2	389208.30	1377572.33	_____	_____	_____	_____
63:01:0000000:31820	1	388713.56	1377580.49	_____	_____	_____	_____
63:01:0000000:31820	2	388711.62	1377552.82	_____	_____	_____	_____
63:01:0000000:31820	1	388518.94	1377585.21	_____	_____	_____	_____
63:01:0000000:31820	2	388519.29	1377572.87	_____	_____	_____	_____
63:01:0000000:31820	3	388518.95	1377553.95	_____	_____	_____	_____
63:01:0000000:31820	4	388514.49	1377544.18	_____	_____	_____	_____
63:01:0000000:31820	1	388789.61	1377581.26	_____	_____	_____	_____
63:01:0000000:31820	2	388787.78	1377552.89	_____	_____	_____	_____
63:01:0000000:31820	1	388789.61	1377581.26	_____	_____	_____	_____
63:01:0000000:31820	2	388800.61	1377580.91	_____	_____	_____	_____
63:01:0000000:31820	1	388575.13	1377512.02	_____	_____	_____	_____

Начальник отдела
полное наименование должности

М.П.

подпись

/
инициалы, фамилия

Раздел 9

КАДАСТРОВЫЙ ПЛАН ТЕРРИТОРИИ

Лист № 72раздела 9

Всего листов раздела 9: 1005

Всего разделов: 11

Всего листов: 1430

« 18 » июля 2021 г. № 63-00-102/21-969806

Номер кадастрового квартала: 63:01:0907003

Сведения о координатах характерных точек контура объекта недвижимости:

Кадастровый номер здания, сооружения, объекта незавершенного строительства	Номера точек контура	Координаты		Радиус (R)	Средняя квадратическая погрешность определения координат характерных точек контура, м	Глубина, высота, м	
		X	Y			H1	H2
1	2	3	4	5	6	7	8
63:01:0000000:31820	2	388576.02	1377528.94	—	—	—	—
63:01:0000000:31820	3	388576.02	1377544.01	—	—	—	—
63:01:0000000:31820	4	388571.86	1377554.15	—	—	—	—
63:01:0000000:31820	5	388556.38	1377555.75	—	—	—	—
63:01:0000000:31820	6	388544.74	1377556.68	—	—	—	—
63:01:0000000:31820	7	388546.40	1377577.83	—	—	—	—
63:01:0000000:31820	8	388547.49	1377584.91	—	—	—	—
63:01:0000000:31820	9	388519.06	1377585.21	—	—	—	—
63:01:0000000:31820	10	388518.94	1377585.21	—	—	—	—
63:01:0000000:31820	1	387474.70	1377601.15	—	—	—	—
63:01:0000000:31820	2	387479.78	1377593.35	—	—	—	—
63:01:0000000:31820	3	387502.67	1377593.33	—	—	—	—

63:01:0000000:31820	4	387501.15	1377565.46	_____	_____	_____	_____
63:01:0000000:31820	5	387521.47	1377564.02	_____	_____	_____	_____
63:01:0000000:31820	6	387527.87	1377563.69	_____	_____	_____	_____

Начальник отдела
полное наименование должности

М.П.

подпись

/
инициалы, фамилия

Раздел 9

КАДАСТРОВЫЙ ПЛАН ТЕРРИТОРИИ

Лист № 73раздела 9

Всего листов раздела 9: 1005

Всего разделов: 11

Всего листов: 1430

« 18 » июля 2021 г. № 63-00-102/21-969806

Номер кадастрового квартала: 63:01:0907003

Сведения о координатах характерных точек контура объекта недвижимости:

Кадастровый номер здания, сооружения, объекта незавершенного строительства	Номера точек контура	Координаты		Радиус (R)	Средняя квадратическая погрешность определения координат характерных точек контура, м	Глубина, высота, м	
		X	Y			H1	H2
1	2	3	4	5	6	7	8
63:01:0000000:31820	7	387564.90	1377562.02	_____	_____	_____	_____
63:01:0000000:31820	1	387474.70	1377601.15	_____	_____	_____	_____
63:01:0000000:31820	2	387466.01	1377600.72	_____	_____	_____	_____
63:01:0000000:31820	3	387464.98	1377578.38	_____	_____	_____	_____
63:01:0000000:31820	4	387462.98	1377560.92	_____	_____	_____	_____
63:01:0000000:31820	5	387461.53	1377546.24	_____	_____	_____	_____
63:01:0000000:31820	6	387461.25	1377531.62	_____	_____	_____	_____
63:01:0000000:31820	1	389059.21	1377577.61	_____	_____	_____	_____

63:01:0000000:31820	2	389058.36	1377567.66	_____	_____	_____	_____
63:01:0000000:31820	3	389057.71	1377543.44	_____	_____	_____	_____
63:01:0000000:31820	1	386782.61	1377612.06	_____	_____	_____	_____
63:01:0000000:31820	2	386811.68	1377572.52	_____	_____	_____	_____
63:01:0000000:31820	3	386843.79	1377589.10	_____	_____	_____	_____
63:01:0000000:31820	4	386866.92	1377599.91	_____	_____	_____	_____
63:01:0000000:31820	5	386893.98	1377566.69	_____	_____	_____	_____

Начальник отдела
полное наименование должности

М.П.

подпись

инициалы, фамилия

Раздел 9

КАДАСТРОВЫЙ ПЛАН ТЕРРИТОРИИ

Лист № 74раздела 9

Всего листов раздела 9: 1005

Всего разделов: 11

Всего листов: 1430

« 18 » июля 2021 г. № 63-00-102/21-969806

Номер кадастрового квартала: 63:01:0907003

Сведения о координатах характерных точек контура объекта недвижимости:

Кадастровый номер здания, сооружения, объекта незавершенного строительства	Номера точек контура	Координаты		Радиус (R)	Средняя квадратическая погрешность определения координат характерных точек контура, м	Глубина, высота, м	
		X	Y			H1	H2
1	2	3	4	5	6	7	8
63:01:0000000:31820	6	386915.14	1377578.57	_____	_____	_____	_____
63:01:0000000:31820	1	388724.67	1377583.38	_____	_____	_____	_____
63:01:0000000:31820	2	388713.56	1377580.49	_____	_____	_____	_____
63:01:0000000:31820	1	389046.10	1377578.82	_____	_____	_____	_____

63:01:0000000:31820	3	389254.76	1377559.34	_____	_____	_____	_____
63:01:0000000:31820	4	389276.41	1377557.52	_____	_____	_____	_____
63:01:0000000:31820	5	389312.61	1377555.36	_____	_____	_____	_____
63:01:0000000:31820	6	389313.54	1377563.01	_____	_____	_____	_____
63:01:0000000:31820	7	389351.19	1377559.52	_____	_____	_____	_____
63:01:0000000:31820	8	389375.54	1377558.97	_____	_____	_____	_____
63:01:0000000:31820	9	389377.51	1377577.87	_____	_____	_____	_____
63:01:0000000:31820	10	389395.49	1377576.61	_____	_____	_____	_____
63:01:0000000:31820	11	389431.12	1377573.71	_____	_____	_____	_____
63:01:0000000:31820	12	389463.83	1377571.41	_____	_____	_____	_____
63:01:0000000:31820	1	386655.44	1377618.63	_____	_____	_____	_____
63:01:0000000:31820	2	386652.87	1377578.69	_____	_____	_____	_____
63:01:0000000:31820	1	386655.44	1377618.63	_____	_____	_____	_____
63:01:0000000:31820	2	386636.45	1377613.25	_____	_____	_____	_____
63:01:0000000:31820	3	386635.95	1377609.26	_____	_____	_____	_____

_____ /
Начальник отдела /
полное наименование должности / **М.П.** / **подпись** / **инициалы, фамилия**

Раздел 9

КАДАСТРОВЫЙ ПЛАН ТЕРРИТОРИИ

Лист № 76раздела 9 | Всего листов раздела 9: 1005 | Всего разделов: 11 | Всего листов: 1430

« 18 » июля 2021 г. № 63-00-102/21-969806

Номер кадастрового квартала: 63:01:0907003

Сведения о координатах характерных точек контура объекта недвижимости:

Кадастровый номер здания, сооружения, объекта незавершенного строительства	Номера точек контура	Координаты		Радиус (R)	Средняя квадратическая погрешность определения координат характерных точек контура, м	Глубина, высота, м	
		X	Y			H1	H2
1	2	3	4	5	6	7	8
63:01:0000000:31820	1	388398.50	1377592.86	_____	_____	_____	_____
63:01:0000000:31820	2	388398.39	1377589.25	_____	_____	_____	_____
63:01:0000000:31820	1	388398.50	1377592.86	_____	_____	_____	_____
63:01:0000000:31820	2	388419.33	1377590.86	_____	_____	_____	_____
63:01:0000000:31820	3	388437.44	1377589.97	_____	_____	_____	_____
63:01:0000000:31820	4	388470.97	1377587.79	_____	_____	_____	_____
63:01:0000000:31820	5	388488.55	1377586.41	_____	_____	_____	_____
63:01:0000000:31820	6	388518.94	1377585.21	_____	_____	_____	_____
63:01:0000000:31820	1	387403.77	1377611.38	_____	_____	_____	_____
63:01:0000000:31820	2	387398.76	1377611.14	_____	_____	_____	_____
63:01:0000000:31820	3	387368.51	1377609.16	_____	_____	_____	_____
63:01:0000000:31820	4	387330.31	1377612.35	_____	_____	_____	_____
63:01:0000000:31820	1	387403.77	1377611.38	_____	_____	_____	_____
63:01:0000000:31820	2	387407.43	1377563.44	_____	_____	_____	_____
63:01:0000000:31820	1	389925.67	1377575.57	_____	_____	_____	_____

Начальник отдела
полное наименование должности

М.П.

подпись

инициалы, фамилия

Раздел 9

КАДАСТРОВЫЙ ПЛАН ТЕРРИТОРИИ

« 18 » июля 2021 г. № 63-00-102/21-969806

Номер кадастрового квартала: 63:01:0907003

Сведения о координатах характерных точек контура объекта недвижимости:

Кадастровый номер здания, сооружения, объекта незавершенного строительства	Номера точек контура	Координаты		Радиус (R)	Средняя квадратическая погрешность определения координат характерных точек контура, м	Глубина, высота, м	
		X	Y			H1	H2
1	2	3	4	5	6	7	8
63:01:0000000:31820	2	389949.14	1377574.85	_____	_____	_____	_____
63:01:0000000:31820	3	389967.27	1377568.48	_____	_____	_____	_____
63:01:0000000:31820	1	389208.30	1377572.33	_____	_____	_____	_____
63:01:0000000:31820	2	389233.25	1377586.68	_____	_____	_____	_____
63:01:0000000:31820	3	389245.65	1377585.57	_____	_____	_____	_____
63:01:0000000:31820	4	389264.35	1377584.78	_____	_____	_____	_____
63:01:0000000:31820	5	389277.26	1377583.92	_____	_____	_____	_____
63:01:0000000:31820	1	389175.91	1377588.32	_____	_____	_____	_____
63:01:0000000:31820	2	389191.78	1377579.86	_____	_____	_____	_____
63:01:0000000:31820	3	389208.30	1377572.33	_____	_____	_____	_____
63:01:0000000:31820	1	389054.63	1377590.13	_____	_____	_____	_____
63:01:0000000:31820	2	389059.21	1377577.61	_____	_____	_____	_____
63:01:0000000:31820	1	388995.89	1377591.25	_____	_____	_____	_____
63:01:0000000:31820	2	389015.18	1377590.22	_____	_____	_____	_____
63:01:0000000:31820	1	388995.89	1377591.25	_____	_____	_____	_____

Начальник отдела

полное наименование должности

М.П.

подпись

/

инициалы, фамилия

КАДАСТРОВЫЙ ПЛАН ТЕРРИТОРИИ

Лист № 78раздела 9

Всего листов раздела 9: 1005

Всего разделов: 11

Всего листов: 1430

« 18 » июля 2021 г. № 63-00-102/21-969806

Номер кадастрового квартала: 63:01:0907003

Сведения о координатах характерных точек контура объекта недвижимости:

Кадастровый номер здания, сооружения, объекта незавершенного строительства	Номера точек контура	Координаты		Радиус (R)	Средняя квадратическая погрешность определения координат характерных точек контура, м	Глубина, высота, м	
		X	Y			H1	H2
1	2	3	4	5	6	7	8
63:01:0000000:31820	2	388993.95	1377563.59	—	—	—	—
63:01:0000000:31820	3	388993.10	1377546.07	—	—	—	—
63:01:0000000:31820	1	389048.06	1377590.82	—	—	—	—
63:01:0000000:31820	2	389054.63	1377590.13	—	—	—	—
63:01:0000000:31820	1	389150.71	1377590	—	—	—	—
63:01:0000000:31820	2	389175.91	1377588.32	—	—	—	—
63:01:0000000:31820	1	389150.71	1377590	—	—	—	—
63:01:0000000:31820	2	389148.65	1377583.38	—	—	—	—
63:01:0000000:31820	1	387149.01	1377621.66	—	—	—	—
63:01:0000000:31820	2	387147.72	1377597.09	—	—	—	—
63:01:0000000:31820	3	387145.92	1377559.88	—	—	—	—
63:01:0000000:31820	4	387155.84	1377547.66	—	—	—	—
63:01:0000000:31820	5	387167.75	1377553.77	—	—	—	—
63:01:0000000:31820	6	387188.93	1377565.06	—	—	—	—
63:01:0000000:31820	7	387200.12	1377571.22	—	—	—	—

Начальник отдела
полное наименование должности

М.П.

подпись

/
инициалы, фамилия

Раздел 9

КАДАСТРОВЫЙ ПЛАН ТЕРРИТОРИИ

Лист № 79раздела 9

Всего листов раздела 9: 1005

Всего разделов: 11

Всего листов: 1430

« 18 » июля 2021 г. № 63-00-102/21-969806

Номер кадастрового квартала: 63:01:0907003

Сведения о координатах характерных точек контура объекта недвижимости:

Кадастровый номер здания, сооружения, объекта незавершенного строительства	Номера точек контура	Координаты		Радиус (R)	Средняя квадратическая погрешность определения координат характерных точек контура, м	Глубина, высота, м	
		X	Y			H1	H2
1	2	3	4	5	6	7	8
63:01:0000000:31820	1	389144.43	1377595.08	—	—	—	—
63:01:0000000:31820	2	389150.71	1377590	—	—	—	—
63:01:0000000:31820	1	389780.49	1377586.69	—	—	—	—
63:01:0000000:31820	2	389828.40	1377582.25	—	—	—	—
63:01:0000000:31820	3	389876.08	1377579.30	—	—	—	—
63:01:0000000:31820	4	389925.67	1377575.57	—	—	—	—
63:01:0000000:31820	1	389780.22	1377586.71	—	—	—	—
63:01:0000000:31820	2	389780.49	1377586.69	—	—	—	—
63:01:0000000:31820	1	389738.66	1377588.05	—	—	—	—
63:01:0000000:31820	2	389780.48	1377586.58	—	—	—	—
63:01:0000000:31820	3	389780.49	1377586.69	—	—	—	—
63:01:0000000:31820	1	387198.61	1377625.97	—	—	—	—

63:01:0000000:31820	2	387167.05	1377611.68	_____	_____	_____	_____
63:01:0000000:31820	3	387149.01	1377621.66	_____	_____	_____	_____
63:01:0000000:31820	1	389119.53	1377597.38	_____	_____	_____	_____

Начальник отдела
полное наименование должности

М.П.

подпись

/
инициалы, фамилия

Раздел 9

КАДАСТРОВЫЙ ПЛАН ТЕРРИТОРИИ

Лист № 80раздела 9

Всего листов раздела 9: 1005

Всего разделов: 11

Всего листов: 1430

« 18 » июля 2021 г. № 63-00-102/21-969806

Номер кадастрового квартала: 63:01:0907003

Сведения о координатах характерных точек контура объекта недвижимости:

Кадастровый номер здания, сооружения, объекта незавершенного строительства	Номера точек контура	Координаты		Радиус (R)	Средняя квадратическая погрешность определения координат характерных точек контура, м	Глубина, высота, м	
		X	Y			H1	H2
1	2	3	4	5	6	7	8
63:01:0000000:31820	2	389118.60	1377584.42	_____	_____	_____	_____
63:01:0000000:31820	1	389119.53	1377597.38	_____	_____	_____	_____
63:01:0000000:31820	2	389144.43	1377595.08	_____	_____	_____	_____
63:01:0000000:31820	1	389093.56	1377598.42	_____	_____	_____	_____
63:01:0000000:31820	2	389091.86	1377586.10	_____	_____	_____	_____
63:01:0000000:31820	1	389093.56	1377598.42	_____	_____	_____	_____
63:01:0000000:31820	2	389119.53	1377597.38	_____	_____	_____	_____
63:01:0000000:31820	1	389145.06	1377601.54	_____	_____	_____	_____

63:01:0000000:31820	2	389144.43	1377595.08	_____	_____	_____	_____
63:01:0000000:31820	1	389094.70	1377605.22	_____	_____	_____	_____
63:01:0000000:31820	2	389093.56	1377598.42	_____	_____	_____	_____
63:01:0000000:31820	1	388399.19	1377615.64	_____	_____	_____	_____
63:01:0000000:31820	2	388398.50	1377592.86	_____	_____	_____	_____
63:01:0000000:31820	1	388389.30	1377616.91	_____	_____	_____	_____
63:01:0000000:31820	2	388399.19	1377615.64	_____	_____	_____	_____

Начальник отдела
полное наименование должности

М.П.

подпись

инициалы, фамилия

Раздел 9

КАДАСТРОВЫЙ ПЛАН ТЕРРИТОРИИ

Лист № 81 раздела 9

Всего листов раздела 9: 1005

Всего разделов: 11

Всего листов: 1430

« 18 » июля 2021 г. № 63-00-102/21-969806

Номер кадастрового квартала: 63:01:0907003

Сведения о координатах характерных точек контура объекта недвижимости:

Кадастровый номер здания, сооружения, объекта незавершенного строительства	Номера точек контура	Координаты		Радиус (R)	Средняя квадратическая погрешность определения координат характерных точек контура, м	Глубина, высота, м	
		X	Y			H1	H2
1	2	3	4	5	6	7	8
63:01:0000000:31820	1	388389.30	1377616.91	_____	_____	_____	_____
63:01:0000000:31820	2	388389.39	1377611.40	_____	_____	_____	_____
63:01:0000000:31820	1	386532.43	1377645.18	_____	_____	_____	_____
63:01:0000000:31820	2	386532.15	1377614.80	_____	_____	_____	_____

63:01:0000000:31820	3	389179.10	1377610.93	_____	_____	_____	_____
63:01:0000000:31820	4	389193.85	1377610.65	_____	_____	_____	_____
63:01:0000000:31820	1	389926.49	1377599.90	_____	_____	_____	_____
63:01:0000000:31820	2	389926.52	1377594.31	_____	_____	_____	_____
63:01:0000000:31820	3	389925.67	1377575.57	_____	_____	_____	_____
63:01:0000000:31820	1	388791.91	1377618.02	_____	_____	_____	_____
63:01:0000000:31820	2	388790.88	1377604.21	_____	_____	_____	_____
63:01:0000000:31820	3	388789.61	1377581.26	_____	_____	_____	_____
63:01:0000000:31820	1	388170.19	1377628.42	_____	_____	_____	_____
63:01:0000000:31820	2	388168.88	1377610.57	_____	_____	_____	_____
63:01:0000000:31820	3	388167.41	1377591.20	_____	_____	_____	_____
63:01:0000000:31820	4	388165.91	1377572.47	_____	_____	_____	_____
63:01:0000000:31820	1	387633.01	1377637.85	_____	_____	_____	_____
63:01:0000000:31820	2	387631.38	1377614.58	_____	_____	_____	_____
63:01:0000000:31820	3	387638.95	1377590.81	_____	_____	_____	_____

Начальник отдела
полное наименование должности

М.П.

подпись

/
инициалы, фамилия

Раздел 9

КАДАСТРОВЫЙ ПЛАН ТЕРРИТОРИИ

Лист № 83раздела 9

Всего листов раздела 9: 1005

Всего разделов: 11

Всего листов: 1430

« 18 » июля 2021 г. № 63-00-102/21-969806

Номер кадастрового квартала: 63:01:0907003

Сведения о координатах характерных точек контура объекта недвижимости:

Кадастровый номер здания, сооружения, объекта незавершенного строительства	Номера точек контура	Координаты		Радиус (R)	Средняя квадратическая погрешность определения координат характерных точек контура, м	Глубина, высота, м	
		X	Y			H1	H2
1	2	3	4	5	6	7	8
63:01:0000000:31820	4	387637.72	1377563.43	_____	_____	_____	_____
63:01:0000000:31820	5	387636.12	1377526.60	_____	_____	_____	_____
63:01:0000000:31820	6	387635.18	1377518.02	_____	_____	_____	_____
63:01:0000000:31820	7	387656	1377515.59	_____	_____	_____	_____
63:01:0000000:31820	8	387693.84	1377513.15	_____	_____	_____	_____
63:01:0000000:31820	1	389864.87	1377605.12	_____	_____	_____	_____
63:01:0000000:31820	2	389872.84	1377604.63	_____	_____	_____	_____
63:01:0000000:31820	3	389906.48	1377602.40	_____	_____	_____	_____
63:01:0000000:31820	4	389926.49	1377599.90	_____	_____	_____	_____
63:01:0000000:31820	1	387844.14	1377635.75	_____	_____	_____	_____
63:01:0000000:31820	2	387843.15	1377624.13	_____	_____	_____	_____
63:01:0000000:31820	3	387840.24	1377585.83	_____	_____	_____	_____
63:01:0000000:31820	1	387844.14	1377635.75	_____	_____	_____	_____
63:01:0000000:31820	2	387818.08	1377629.83	_____	_____	_____	_____
63:01:0000000:31820	3	387783.85	1377613.81	_____	_____	_____	_____

Начальник отдела
полное наименование должности

М.П.

подпись

/_____
инициалы, фамилия

Раздел 9

КАДАСТРОВЫЙ ПЛАН ТЕРРИТОРИИ

« 18 » июля 2021 г. № 63-00-102/21-969806

Номер кадастрового квартала: 63:01:0907003

Сведения о координатах характерных точек контура объекта недвижимости:

Кадастровый номер здания, сооружения, объекта незавершенного строительства	Номера точек контура	Координаты		Радиус (R)	Средняя квадратическая погрешность определения координат характерных точек контура, м	Глубина, высота, м	
		X	Y			H1	H2
1	2	3	4	5	6	7	8
63:01:0000000:31820	1	388601.37	1377624.52	_____	_____	_____	_____
63:01:0000000:31820	2	388600.78	1377616.87	_____	_____	_____	_____
63:01:0000000:31820	3	388598.65	1377584.32	_____	_____	_____	_____
63:01:0000000:31820	4	388597.65	1377567.45	_____	_____	_____	_____
63:01:0000000:31820	1	389864.87	1377605.12	_____	_____	_____	_____
63:01:0000000:31820	2	389850.84	1377606.33	_____	_____	_____	_____
63:01:0000000:31820	3	389849.92	1377597.31	_____	_____	_____	_____
63:01:0000000:31820	1	389049.32	1377618.66	_____	_____	_____	_____
63:01:0000000:31820	2	389069.08	1377617.56	_____	_____	_____	_____
63:01:0000000:31820	3	389067.62	1377609.36	_____	_____	_____	_____
63:01:0000000:31820	4	389054.63	1377590.13	_____	_____	_____	_____
63:01:0000000:31820	1	389017.81	1377621.87	_____	_____	_____	_____
63:01:0000000:31820	2	388998.05	1377621.92	_____	_____	_____	_____
63:01:0000000:31820	3	388997.30	1377610.35	_____	_____	_____	_____
63:01:0000000:31820	4	388995.89	1377591.25	_____	_____	_____	_____

Начальник отдела

полное наименование должности

М.П.

подпись

/

инициалы, фамилия

КАДАСТРОВЫЙ ПЛАН ТЕРРИТОРИИ

Лист № 85раздела 9

Всего листов раздела 9: 1005

Всего разделов: 11

Всего листов: 1430

« 18 » июля 2021 г. № 63-00-102/21-969806

Номер кадастрового квартала: 63:01:0907003

Сведения о координатах характерных точек контура объекта недвижимости:

Кадастровый номер здания, сооружения, объекта незавершенного строительства	Номера точек контура	Координаты		Радиус (R)	Средняя квадратическая погрешность определения координат характерных точек контура, м	Глубина, высота, м	
		X	Y			H1	H2
1	2	3	4	5	6	7	8
63:01:0000000:31820	1	388400.31	1377631.88	—	—	—	—
63:01:0000000:31820	2	388400.45	1377626.39	—	—	—	—
63:01:0000000:31820	3	388399.19	1377615.64	—	—	—	—
63:01:0000000:31820	1	388689.20	1377628	—	—	—	—
63:01:0000000:31820	2	388688.79	1377615.43	—	—	—	—
63:01:0000000:31820	3	388714.97	1377613.54	—	—	—	—
63:01:0000000:31820	4	388713.56	1377580.49	—	—	—	—
63:01:0000000:31820	1	389830.06	1377611.74	—	—	—	—
63:01:0000000:31820	2	389828.40	1377582.38	—	—	—	—
63:01:0000000:31820	1	388601.80	1377631.27	—	—	—	—
63:01:0000000:31820	2	388601.37	1377624.52	—	—	—	—
63:01:0000000:31820	1	389810.35	1377613.40	—	—	—	—
63:01:0000000:31820	2	389830.06	1377611.74	—	—	—	—
63:01:0000000:31820	1	388400.31	1377631.88	—	—	—	—
63:01:0000000:31820	2	388407.12	1377636.29	—	—	—	—

Начальник отдела
полное наименование должности

М.П.

подпись

/
инициалы, фамилия

Раздел 9

КАДАСТРОВЫЙ ПЛАН ТЕРРИТОРИИ

Лист № 86раздела 9

Всего листов раздела 9: 1005

Всего разделов: 11

Всего листов: 1430

« 18 » июля 2021 г. № 63-00-102/21-969806

Номер кадастрового квартала: 63:01:0907003

Сведения о координатах характерных точек контура объекта недвижимости:

Кадастровый номер здания, сооружения, объекта незавершенного строительства	Номера точек контура	Координаты		Радиус (R)	Средняя квадратическая погрешность определения координат характерных точек контура, м	Глубина, высота, м	
		X	Y			H1	H2
1	2	3	4	5	6	7	8
63:01:0000000:31820	3	388412.37	1377635.87	—	—	—	—
63:01:0000000:31820	1	388400.14	1377636.42	—	—	—	—
63:01:0000000:31820	2	388400.31	1377631.88	—	—	—	—
63:01:0000000:31820	1	389656.74	1377620.99	—	—	—	—
63:01:0000000:31820	2	389668.90	1377620.06	—	—	—	—
63:01:0000000:31820	1	389926.49	1377599.90	—	—	—	—
63:01:0000000:31820	2	389927.12	1377617.76	—	—	—	—
63:01:0000000:31820	3	389940.40	1377617.22	—	—	—	—
63:01:0000000:31820	1	387699.36	1377652.37	—	—	—	—
63:01:0000000:31820	2	387697.89	1377632.28	—	—	—	—
63:01:0000000:31820	3	387697.12	1377595.92	—	—	—	—
63:01:0000000:31820	1	387056.57	1377662.27	—	—	—	—

63:01:0000000:31820	2	387078.82	1377622.09	_____	_____	_____	_____
63:01:0000000:31820	1	389866.21	1377621.80	_____	_____	_____	_____
63:01:0000000:31820	2	389864.87	1377605.12	_____	_____	_____	_____

Начальник отдела
полное наименование должности

М.П.

подпись

/
инициалы, фамилия

Раздел 9

КАДАСТРОВЫЙ ПЛАН ТЕРРИТОРИИ

Лист № 87раздела 9

Всего листов раздела 9: 1005

Всего разделов: 11

Всего листов: 1430

« 18 » июля 2021 г. № 63-00-102/21-969806

Номер кадастрового квартала: 63:01:0907003

Сведения о координатах характерных точек контура объекта недвижимости:

Кадастровый номер здания, сооружения, объекта незавершенного строительства	Номера точек контура	Координаты		Радиус (R)	Средняя квадратическая погрешность определения координат характерных точек контура, м	Глубина, высота, м	
		X	Y			H1	H2
1	2	3	4	5	6	7	8
63:01:0000000:31820	1	389852.08	1377622.78	_____	_____	_____	_____
63:01:0000000:31820	2	389866.21	1377621.80	_____	_____	_____	_____
63:01:0000000:31820	1	387699.36	1377652.37	_____	_____	_____	_____
63:01:0000000:31820	2	387634.75	1377660.61	_____	_____	_____	_____
63:01:0000000:31820	3	387633.88	1377646.12	_____	_____	_____	_____
63:01:0000000:31820	4	387633.01	1377637.85	_____	_____	_____	_____
63:01:0000000:31820	1	386962.84	1377679.61	_____	_____	_____	_____
63:01:0000000:31820	2	386962.65	1377654.77	_____	_____	_____	_____

63:01:0000000:31820	3	386959.89	1377618.75	_____	_____	_____	_____
63:01:0000000:31820	4	386973.96	1377596.88	_____	_____	_____	_____
63:01:0000000:31820	5	386993.94	1377561.33	_____	_____	_____	_____
63:01:0000000:31820	6	387029.72	1377576.74	_____	_____	_____	_____
63:01:0000000:31820	7	387057.27	1377591.58	_____	_____	_____	_____
63:01:0000000:31820	8	387075.55	1377555.88	_____	_____	_____	_____
63:01:0000000:31820	9	387105.74	1377571.50	_____	_____	_____	_____

Начальник отдела
полное наименование должности

М.П.

подпись

инициалы, фамилия

Раздел 9

КАДАСТРОВЫЙ ПЛАН ТЕРРИТОРИИ

Лист № 88раздела 9

Всего листов раздела 9: 1005

Всего разделов: 11

Всего листов: 1430

« 18 » июля 2021 г. № 63-00-102/21-969806

Номер кадастрового квартала: 63:01:0907003

Сведения о координатах характерных точек контура объекта недвижимости:

Кадастровый номер здания, сооружения, объекта незавершенного строительства	Номера точек контура	Координаты		Радиус (R)	Средняя квадратическая погрешность определения координат характерных точек контура, м	Глубина, высота, м	
		X	Y			H1	H2
1	2	3	4	5	6	7	8
63:01:0000000:31820	1	387733.93	1377669.71	_____	_____	_____	_____
63:01:0000000:31820	2	387710.34	1377658.30	_____	_____	_____	_____
63:01:0000000:31820	3	387699.36	1377652.37	_____	_____	_____	_____
63:01:0000000:31820	1	387152.66	1377678.53	_____	_____	_____	_____

63:01:0000000:31820	8	388494.61	1377632.27	_____	_____	_____	_____
63:01:0000000:31820	9	388510.42	1377632.14	_____	_____	_____	_____
63:01:0000000:31820	10	388526.96	1377630.11	_____	_____	_____	_____
63:01:0000000:31820	11	388531.58	1377629.87	_____	_____	_____	_____
63:01:0000000:31820	12	388537.63	1377629.61	_____	_____	_____	_____
63:01:0000000:31820	13	388547.18	1377628.69	_____	_____	_____	_____
63:01:0000000:31820	14	388563.52	1377627.82	_____	_____	_____	_____
63:01:0000000:31820	15	388582.69	1377626.47	_____	_____	_____	_____
63:01:0000000:31820	16	388586.82	1377626.02	_____	_____	_____	_____
63:01:0000000:31820	17	388592.57	1377625.53	_____	_____	_____	_____
63:01:0000000:31820	18	388601.37	1377624.52	_____	_____	_____	_____
63:01:0000000:31820	1	389962.75	1377638.57	_____	_____	_____	_____
63:01:0000000:31820	2	389953.67	1377625.91	_____	_____	_____	_____
63:01:0000000:31820	3	389940.40	1377617.22	_____	_____	_____	_____
63:01:0000000:31820	1	389962.75	1377638.57	_____	_____	_____	_____

Начальник отдела
полное наименование должности

М.П.

подпись

/
инициалы, фамилия

Раздел 9

КАДАСТРОВЫЙ ПЛАН ТЕРРИТОРИИ

Лист № 90раздела 9

Всего листов раздела 9: 1005

Всего разделов: 11

Всего листов: 1430

« 18 » июля 2021 г. № 63-00-102/21-969806

Номер кадастрового квартала: 63:01:0907003

Сведения о координатах характерных точек контура объекта недвижимости:

Кадастровый номер здания, сооружения, объекта незавершенного строительства	Номера точек контура	Координаты		Радиус (R)	Средняя квадратическая погрешность определения координат характерных точек контура, м	Глубина, высота, м	
		X	Y			H1	H2
1	2	3	4	5	6	7	8
63:01:0000000:31820	2	389973.04	1377630.96	—	—	—	—
63:01:0000000:31820	1	387095.95	1377681.44	—	—	—	—
63:01:0000000:31820	2	387119.85	1377638.29	—	—	—	—
63:01:0000000:31820	1	387095.95	1377681.44	—	—	—	—
63:01:0000000:31820	2	387079.69	1377673.26	—	—	—	—
63:01:0000000:31820	3	387056.57	1377662.27	—	—	—	—
63:01:0000000:31820	1	386893.55	1377684.87	—	—	—	—
63:01:0000000:31820	2	386928.27	1377681.93	—	—	—	—
63:01:0000000:31820	3	386962.84	1377679.61	—	—	—	—
63:01:0000000:31820	1	386893.55	1377684.87	—	—	—	—
63:01:0000000:31820	2	386893.55	1377684.75	—	—	—	—
63:01:0000000:31820	3	386890.73	1377657.67	—	—	—	—
63:01:0000000:31820	4	386867.79	1377658.29	—	—	—	—
63:01:0000000:31820	5	386848.12	1377648.87	—	—	—	—
63:01:0000000:31820	6	386815.83	1377632.23	—	—	—	—

Начальник отдела
полное наименование должности

М.П.

подпись

/_____
инициалы, фамилия

Раздел 9

КАДАСТРОВЫЙ ПЛАН ТЕРРИТОРИИ

Лист № 91раздела 9

Всего листов раздела 9: 1005

Всего разделов: 11

Всего листов: 1430

« 18 » июля 2021 г. № 63-00-102/21-969806

Номер кадастрового квартала: 63:01:0907003

Сведения о координатах характерных точек контура объекта недвижимости:

Кадастровый номер здания, сооружения, объекта незавершенного строительства	Номера точек контура	Координаты		Радиус (R)	Средняя квадратическая погрешность определения координат характерных точек контура, м	Глубина, высота, м	
		X	Y			H1	H2
1	2	3	4	5	6	7	8
63:01:0000000:31820	7	386785.70	1377666.68	_____	_____	_____	_____
63:01:0000000:31820	1	388309.85	1377669.65	_____	_____	_____	_____
63:01:0000000:31820	2	388309.06	1377662.50	_____	_____	_____	_____
63:01:0000000:31820	3	388308.30	1377643.15	_____	_____	_____	_____
63:01:0000000:31820	4	388307.35	1377630.40	_____	_____	_____	_____
63:01:0000000:31820	5	388306.40	1377617.97	_____	_____	_____	_____
63:01:0000000:31820	6	388304.78	1377595.38	_____	_____	_____	_____
63:01:0000000:31820	7	388302.61	1377562.30	_____	_____	_____	_____
63:01:0000000:31820	8	388300.22	1377527.11	_____	_____	_____	_____
63:01:0000000:31820	9	388299.14	1377511.54	_____	_____	_____	_____
63:01:0000000:31820	10	388297.68	1377491.15	_____	_____	_____	_____
63:01:0000000:31820	11	388296.87	1377480.65	_____	_____	_____	_____
63:01:0000000:31820	12	388309.84	1377473.44	_____	_____	_____	_____
63:01:0000000:31820	13	388308.33	1377457.89	_____	_____	_____	_____
63:01:0000000:31820	14	388306.95	1377438.84	_____	_____	_____	_____

Начальник отдела

полное наименование должности

М.П.

подпись

/

инициалы, фамилия

КАДАСТРОВЫЙ ПЛАН ТЕРРИТОРИИ

Лист № 92раздела 9

Всего листов раздела 9: 1005

Всего разделов: 11

Всего листов: 1430

« 18 » июля 2021 г. № 63-00-102/21-969806

Номер кадастрового квартала: 63:01:0907003

Сведения о координатах характерных точек контура объекта недвижимости:

Кадастровый номер здания, сооружения, объекта незавершенного строительства	Номера точек контура	Координаты		Радиус (R)	Средняя квадратическая погрешность определения координат характерных точек контура, м	Глубина, высота, м	
		X	Y			H1	H2
1	2	3	4	5	6	7	8
63:01:0000000:31820	15	388306.43	1377432.16	—	—	—	—
63:01:0000000:31820	1	388309.85	1377669.65	—	—	—	—
63:01:0000000:31820	2	388380.40	1377661.75	—	—	—	—
63:01:0000000:31820	1	387203.14	1377688.17	—	—	—	—
63:01:0000000:31820	2	387194.63	1377684.30	—	—	—	—
63:01:0000000:31820	3	387167.58	1377672.31	—	—	—	—
63:01:0000000:31820	4	387152.66	1377678.53	—	—	—	—
63:01:0000000:31820	1	390034.44	1377652.90	—	—	—	—
63:01:0000000:31820	2	390019.86	1377635.43	—	—	—	—
63:01:0000000:31820	3	390003.52	1377615.45	—	—	—	—
63:01:0000000:31820	4	389967.27	1377568.48	—	—	—	—
63:01:0000000:31820	1	387154.02	1377696.56	—	—	—	—
63:01:0000000:31820	2	387152.66	1377678.53	—	—	—	—
63:01:0000000:31820	1	387095.95	1377681.44	—	—	—	—
63:01:0000000:31820	2	387127.02	1377697.08	—	—	—	—

Начальник отдела
полное наименование должности

М.П.

подпись

/
инициалы, фамилия

Раздел 9

КАДАСТРОВЫЙ ПЛАН ТЕРРИТОРИИ

Лист № 93раздела 9

Всего листов раздела 9: 1005

Всего разделов: 11

Всего листов: 1430

« 18 » июля 2021 г. № 63-00-102/21-969806

Номер кадастрового квартала: 63:01:0907003

Сведения о координатах характерных точек контура объекта недвижимости:

Кадастровый номер здания, сооружения, объекта незавершенного строительства	Номера точек контура	Координаты		Радиус (R)	Средняя квадратическая погрешность определения координат характерных точек контура, м	Глубина, высота, м	
		X	Y			H1	H2
1	2	3	4	5	6	7	8
63:01:0000000:31820	3	387154.02	1377696.56	—	—	—	—
63:01:0000000:31820	1	387847.34	1377686.88	—	—	—	—
63:01:0000000:31820	2	387820.20	1377680.61	—	—	—	—
63:01:0000000:31820	3	387787.36	1377664.85	—	—	—	—
63:01:0000000:31820	1	387847.34	1377686.88	—	—	—	—
63:01:0000000:31820	2	387846.44	1377674.30	—	—	—	—
63:01:0000000:31820	3	387844.14	1377635.75	—	—	—	—
63:01:0000000:31820	1	389833.77	1377657.33	—	—	—	—
63:01:0000000:31820	2	389830.06	1377611.74	—	—	—	—
63:01:0000000:31820	1	386524.35	1377706.75	—	—	—	—
63:01:0000000:31820	2	386523.75	1377700.04	—	—	—	—
63:01:0000000:31820	1	386524.35	1377706.75	—	—	—	—

63:01:0000000:31820	2	386529.24	1377706.50	_____	_____	_____	_____
63:01:0000000:31820	3	386541.29	1377705.76	_____	_____	_____	_____
63:01:0000000:31820	4	386546.03	1377705.63	_____	_____	_____	_____

Начальник отдела
полное наименование должности

М.П.

подпись

/
инициалы, фамилия

Раздел 9

КАДАСТРОВЫЙ ПЛАН ТЕРРИТОРИИ

Лист № 94раздела 9

Всего листов раздела 9: 1005

Всего разделов: 11

Всего листов: 1430

« 18 » июля 2021 г. № 63-00-102/21-969806

Номер кадастрового квартала: 63:01:0907003

Сведения о координатах характерных точек контура объекта недвижимости:

Кадастровый номер здания, сооружения, объекта незавершенного строительства	Номера точек контура	Координаты		Радиус (R)	Средняя квадратическая погрешность определения координат характерных точек контура, м	Глубина, высота, м	
		X	Y			H1	H2
1	2	3	4	5	6	7	8
63:01:0000000:31820	5	386543.96	1377683.49	_____	_____	_____	_____
63:01:0000000:31820	6	386533.80	1377674.43	_____	_____	_____	_____
63:01:0000000:31820	7	386532.43	1377645.18	_____	_____	_____	_____
63:01:0000000:31820	1	386502.66	1377707.83	_____	_____	_____	_____
63:01:0000000:31820	2	386501.93	1377698.93	_____	_____	_____	_____
63:01:0000000:31820	3	386500.46	1377646.22	_____	_____	_____	_____
63:01:0000000:31820	4	386498.71	1377599.30	_____	_____	_____	_____
63:01:0000000:31820	1	386502.66	1377707.83	_____	_____	_____	_____

63:01:0000000:31820	2	386524.35	1377706.75	_____	_____	_____	_____
63:01:0000000:31820	1	389813.23	1377658.94	_____	_____	_____	_____
63:01:0000000:31820	2	389833.77	1377657.33	_____	_____	_____	_____
63:01:0000000:31820	1	389658.63	1377662.25	_____	_____	_____	_____
63:01:0000000:31820	2	389658.39	1377637.78	_____	_____	_____	_____
63:01:0000000:31820	3	389656.74	1377620.99	_____	_____	_____	_____
63:01:0000000:31820	1	389962.75	1377638.57	_____	_____	_____	_____

Начальник отдела
полное наименование должности

М.П.

подпись

инициалы, фамилия

Раздел 9

КАДАСТРОВЫЙ ПЛАН ТЕРРИТОРИИ

Лист № 95раздела 9

Всего листов раздела 9: 1005

Всего разделов: 11

Всего листов: 1430

« 18 » июля 2021 г. № 63-00-102/21-969806

Номер кадастрового квартала: 63:01:0907003

Сведения о координатах характерных точек контура объекта недвижимости:

Кадастровый номер здания, сооружения, объекта незавершенного строительства	Номера точек контура	Координаты		Радиус (R)	Средняя квадратическая погрешность определения координат характерных точек контура, м	Глубина, высота, м	
		X	Y			H1	H2
1	2	3	4	5	6	7	8
63:01:0000000:31820	2	389980.42	1377659.39	_____	_____	_____	_____
63:01:0000000:31820	3	389991.25	1377653.39	_____	_____	_____	_____
63:01:0000000:31820	1	386525.15	1377715.72	_____	_____	_____	_____
63:01:0000000:31820	2	386524.35	1377706.75	_____	_____	_____	_____

63:01:0000000:31820	2	389942.87	1377645.73	_____	_____	_____	_____
63:01:0000000:31820	3	389940.40	1377617.22	_____	_____	_____	_____
63:01:0000000:31820	1	389930.53	1377670.22	_____	_____	_____	_____
63:01:0000000:31820	2	389944.05	1377668.31	_____	_____	_____	_____
63:01:0000000:31820	1	387481.53	1377706.97	_____	_____	_____	_____
63:01:0000000:31820	2	387478.72	1377671.27	_____	_____	_____	_____
63:01:0000000:31820	3	387477.21	1377640.53	_____	_____	_____	_____
63:01:0000000:31820	4	387476.05	1377613.09	_____	_____	_____	_____
63:01:0000000:31820	5	387474.70	1377601.15	_____	_____	_____	_____
63:01:0000000:31820	1	387481.53	1377706.97	_____	_____	_____	_____
63:01:0000000:31820	2	387512	1377696.07	_____	_____	_____	_____
63:01:0000000:31820	3	387553.36	1377692.85	_____	_____	_____	_____
63:01:0000000:31820	4	387601.24	1377689.47	_____	_____	_____	_____
63:01:0000000:31820	5	387600.28	1377667.71	_____	_____	_____	_____
63:01:0000000:31820	6	387600.50	1377659.55	_____	_____	_____	_____

Начальник отдела
полное наименование должности

М.П.

подпись

/
инициалы, фамилия

Раздел 9

КАДАСТРОВЫЙ ПЛАН ТЕРРИТОРИИ

Лист № 97раздела 9

Всего листов раздела 9: 1005

Всего разделов: 11

Всего листов: 1430

« 18 » июля 2021 г. № 63-00-102/21-969806

Номер кадастрового квартала: 63:01:0907003

Сведения о координатах характерных точек контура объекта недвижимости:

Кадастровый номер здания, сооружения, объекта незавершенного строительства	Номера точек контура	Координаты		Радиус (R)	Средняя квадратическая погрешность определения координат характерных точек контура, м	Глубина, высота, м	
		X	Y			H1	H2
1	2	3	4	5	6	7	8
63:01:0000000:31820	7	387601.39	1377636.75	—	—	—	—
63:01:0000000:31820	8	387633.01	1377637.85	—	—	—	—
63:01:0000000:31820	1	389868.91	1377673	—	—	—	—
63:01:0000000:31820	2	389868.19	1377648.22	—	—	—	—
63:01:0000000:31820	3	389866.21	1377621.80	—	—	—	—
63:01:0000000:31820	1	389856.92	1377673.93	—	—	—	—
63:01:0000000:31820	2	389868.91	1377673	—	—	—	—
63:01:0000000:31820	1	387404.93	1377712.89	—	—	—	—
63:01:0000000:31820	2	387402.55	1377690.04	—	—	—	—
63:01:0000000:31820	3	387401.28	1377651.58	—	—	—	—
63:01:0000000:31820	4	387403.77	1377611.38	—	—	—	—
63:01:0000000:31820	1	387404.93	1377712.89	—	—	—	—
63:01:0000000:31820	2	387434.12	1377710.42	—	—	—	—
63:01:0000000:31820	3	387458.82	1377708.62	—	—	—	—
63:01:0000000:31820	4	387481.53	1377706.97	—	—	—	—

Начальник отдела
полное наименование должности

М.П.

подпись

/_____
инициалы, фамилия

Раздел 9

КАДАСТРОВЫЙ ПЛАН ТЕРРИТОРИИ

Лист № 98раздела 9

Всего листов раздела 9: 1005

Всего разделов: 11

Всего листов: 1430

« 18 » июля 2021 г. № 63-00-102/21-969806

Номер кадастрового квартала: 63:01:0907003

Сведения о координатах характерных точек контура объекта недвижимости:

Кадастровый номер здания, сооружения, объекта незавершенного строительства	Номера точек контура	Координаты		Радиус (R)	Средняя квадратическая погрешность определения координат характерных точек контура, м	Глубина, высота, м	
		X	Y			H1	H2
1	2	3	4	5	6	7	8
63:01:0000000:31820	1	386893.44	1377721.67	_____	_____	_____	_____
63:01:0000000:31820	2	386893.55	1377684.87	_____	_____	_____	_____
63:01:0000000:31820	1	386802.04	1377723.67	_____	_____	_____	_____
63:01:0000000:31820	2	386801.23	1377712.59	_____	_____	_____	_____
63:01:0000000:31820	1	389835.69	1377679.90	_____	_____	_____	_____
63:01:0000000:31820	2	389833.77	1377657.33	_____	_____	_____	_____
63:01:0000000:31820	1	389554.08	1377684.48	_____	_____	_____	_____
63:01:0000000:31820	2	389553.14	1377671.42	_____	_____	_____	_____
63:01:0000000:31820	3	389551.36	1377646.23	_____	_____	_____	_____
63:01:0000000:31820	4	389550.24	1377633.41	_____	_____	_____	_____
63:01:0000000:31820	5	389572.51	1377626.61	_____	_____	_____	_____
63:01:0000000:31820	6	389583.38	1377624.89	_____	_____	_____	_____
63:01:0000000:31820	7	389610.82	1377624.42	_____	_____	_____	_____
63:01:0000000:31820	8	389624.32	1377623.47	_____	_____	_____	_____
63:01:0000000:31820	9	389656.74	1377620.99	_____	_____	_____	_____

Начальник отдела

полное наименование должности

М.П.

подпись

/

инициалы, фамилия

КАДАСТРОВЫЙ ПЛАН ТЕРРИТОРИИ

Лист № 99раздела 9

Всего листов раздела 9: 1005

Всего разделов: 11

Всего листов: 1430

« 18 » июля 2021 г. № 63-00-102/21-969806

Номер кадастрового квартала: 63:01:0907003

Сведения о координатах характерных точек контура объекта недвижимости:

Кадастровый номер здания, сооружения, объекта незавершенного строительства	Номера точек контура	Координаты		Радиус (R)	Средняя квадратическая погрешность определения координат характерных точек контура, м	Глубина, высота, м	
		X	Y			H1	H2
1	2	3	4	5	6	7	8
63:01:0000000:31820	1	389821.18	1377680.74	—	—	—	—
63:01:0000000:31820	2	389835.69	1377679.90	—	—	—	—
63:01:0000000:31820	1	389892.41	1377681.03	—	—	—	—
63:01:0000000:31820	2	389932.68	1377678.23	—	—	—	—
63:01:0000000:31820	3	389944.36	1377677.80	—	—	—	—
63:01:0000000:31820	4	389944.05	1377668.31	—	—	—	—
63:01:0000000:31820	1	389855.60	1377683.28	—	—	—	—
63:01:0000000:31820	2	389870.38	1377681.45	—	—	—	—
63:01:0000000:31820	3	389868.91	1377673	—	—	—	—
63:01:0000000:31820	1	390006.03	1377684.24	—	—	—	—
63:01:0000000:31820	2	390034.44	1377652.90	—	—	—	—
63:01:0000000:31820	1	390016.10	1377696.45	—	—	—	—
63:01:0000000:31820	2	390006.03	1377684.24	—	—	—	—
63:01:0000000:31820	1	388218.64	1377724.81	—	—	—	—
63:01:0000000:31820	2	388217.22	1377709.50	—	—	—	—

Начальник отдела
полное наименование должности

М.П.

подпись

/
инициалы, фамилия

Раздел 9

КАДАСТРОВЫЙ ПЛАН ТЕРРИТОРИИ

Лист № 100раздела 9

Всего листов раздела 9: 1005

Всего разделов: 11

Всего листов: 1430

« 18 » июля 2021 г. № 63-00-102/21-969806

Номер кадастрового квартала: 63:01:0907003

Сведения о координатах характерных точек контура объекта недвижимости:

Кадастровый номер здания, сооружения, объекта незавершенного строительства	Номера точек контура	Координаты		Радиус (R)	Средняя квадратическая погрешность определения координат характерных точек контура, м	Глубина, высота, м	
		X	Y			H1	H2
1	2	3	4	5	6	7	8
63:01:0000000:31820	3	388215.18	1377688.04	—	—	—	—
63:01:0000000:31820	4	388213.68	1377664.82	—	—	—	—
63:01:0000000:31820	5	388212.45	1377649.78	—	—	—	—
63:01:0000000:31820	6	388223.20	1377647.97	—	—	—	—
63:01:0000000:31820	7	388220.90	1377626.02	—	—	—	—
63:01:0000000:31820	8	388210.83	1377626.26	—	—	—	—
63:01:0000000:31820	9	388208.63	1377603.87	—	—	—	—
63:01:0000000:31820	10	388206.38	1377577.80	—	—	—	—
63:01:0000000:31820	11	388204.71	1377554.32	—	—	—	—
63:01:0000000:31820	12	388203.20	1377533.04	—	—	—	—
63:01:0000000:31820	13	388202.49	1377526.61	—	—	—	—
63:01:0000000:31820	1	389837.03	1377703.67	—	—	—	—

63:01:0000000:31820	2	389835.69	1377679.90	_____	_____	_____	_____
63:01:0000000:31820	1	389837.03	1377703.67	_____	_____	_____	_____
63:01:0000000:31820	2	389812.70	1377702.04	_____	_____	_____	_____

Начальник отдела
полное наименование должности

М.П.

подпись

/
инициалы, фамилия

Раздел 9

КАДАСТРОВЫЙ ПЛАН ТЕРРИТОРИИ

Лист № 101 раздела 9

Всего листов раздела 9: 1005

Всего разделов: 11

Всего листов: 1430

« 18 » июля 2021 г. № 63-00-102/21-969806

Номер кадастрового квартала: 63:01:0907003

Сведения о координатах характерных точек контура объекта недвижимости:

Кадастровый номер здания, сооружения, объекта незавершенного строительства	Номера точек контура	Координаты		Радиус (R)	Средняя квадратическая погрешность определения координат характерных точек контура, м	Глубина, высота, м	
		X	Y			H1	H2
1	2	3	4	5	6	7	8
63:01:0000000:31820	1	388178.90	1377728.99	_____	_____	_____	_____
63:01:0000000:31820	2	388177.94	1377718.63	_____	_____	_____	_____
63:01:0000000:31820	3	388176.39	1377701.16	_____	_____	_____	_____
63:01:0000000:31820	4	388173.73	1377675.17	_____	_____	_____	_____
63:01:0000000:31820	1	388178.90	1377728.99	_____	_____	_____	_____
63:01:0000000:31820	2	388180.52	1377728.84	_____	_____	_____	_____
63:01:0000000:31820	3	388200.55	1377727.07	_____	_____	_____	_____
63:01:0000000:31820	4	388218.64	1377724.81	_____	_____	_____	_____

63:01:0000000:31820	1	388162.25	1377730.39	_____	_____	_____	_____
63:01:0000000:31820	2	388178.90	1377728.99	_____	_____	_____	_____
63:01:0000000:31820	1	387206.56	1377749.95	_____	_____	_____	_____
63:01:0000000:31820	2	387197.70	1377745.59	_____	_____	_____	_____
63:01:0000000:31820	3	387173.69	1377733.80	_____	_____	_____	_____
63:01:0000000:31820	4	387155.25	1377723.88	_____	_____	_____	_____
63:01:0000000:31820	5	387154.02	1377696.56	_____	_____	_____	_____

Начальник отдела
полное наименование должности

М.П.

подпись

инициалы, фамилия

Раздел 9

КАДАСТРОВЫЙ ПЛАН ТЕРРИТОРИИ

Лист № 102 раздела 9

Всего листов раздела 9: 1005

Всего разделов: 11

Всего листов: 1430

« 18 » июля 2021 г. № 63-00-102/21-969806

Номер кадастрового квартала: 63:01:0907003

Сведения о координатах характерных точек контура объекта недвижимости:

Кадастровый номер здания, сооружения, объекта незавершенного строительства	Номера точек контура	Координаты		Радиус (R)	Средняя квадратическая погрешность определения координат характерных точек контура, м	Глубина, высота, м	
		X	Y			H1	H2
1	2	3	4	5	6	7	8
63:01:0000000:31820	1	387408.68	1377748.32	_____	_____	_____	_____
63:01:0000000:31820	2	387408.27	1377737.66	_____	_____	_____	_____
63:01:0000000:31820	3	387404.93	1377712.89	_____	_____	_____	_____
63:01:0000000:31820	1	387408.68	1377748.32	_____	_____	_____	_____

63:01:0000000:31820	1	386723.31	1377769.79	_____	_____	_____	_____
63:01:0000000:31820	2	386707	1377769.78	_____	_____	_____	_____
63:01:0000000:31820	3	386669.13	1377770.11	_____	_____	_____	_____
63:01:0000000:31820	1	386723.31	1377769.79	_____	_____	_____	_____
63:01:0000000:31820	2	386722.19	1377749.26	_____	_____	_____	_____
63:01:0000000:31820	3	386720.72	1377736.89	_____	_____	_____	_____
63:01:0000000:31820	4	386718.90	1377708.71	_____	_____	_____	_____
63:01:0000000:31820	5	386686.28	1377693.64	_____	_____	_____	_____
63:01:0000000:31820	6	386660.40	1377681.38	_____	_____	_____	_____
63:01:0000000:31820	7	386660.22	1377673.47	_____	_____	_____	_____
63:01:0000000:31820	8	386658.60	1377650.21	_____	_____	_____	_____
63:01:0000000:31820	9	386655.44	1377618.63	_____	_____	_____	_____
63:01:0000000:31820	1	390030.41	1377722.65	_____	_____	_____	_____
63:01:0000000:31820	2	390043.62	1377713.67	_____	_____	_____	_____
63:01:0000000:31820	3	390066.31	1377694.45	_____	_____	_____	_____

Начальник отдела
полное наименование должности

М.П.

подпись

/
инициалы, фамилия

Раздел 9

КАДАСТРОВЫЙ ПЛАН ТЕРРИТОРИИ

Лист № 104 раздела 9

Всего листов раздела 9: 1005

Всего разделов: 11

Всего листов: 1430

« 18 » июля 2021 г. № 63-00-102/21-969806

Номер кадастрового квартала: 63:01:0907003

Сведения о координатах характерных точек контура объекта недвижимости:

Кадастровый номер здания, сооружения, объекта незавершенного строительства	Номера точек контура	Координаты		Радиус (R)	Средняя квадратическая погрешность определения координат характерных точек контура, м	Глубина, высота, м	
		X	Y			H1	H2
1	2	3	4	5	6	7	8
63:01:0000000:31820	4	390063.38	1377690.85	_____	_____	_____	_____
63:01:0000000:31820	5	390034.44	1377652.90	_____	_____	_____	_____
63:01:0000000:31820	1	389977.23	1377723.81	_____	_____	_____	_____
63:01:0000000:31820	2	389968.81	1377713.78	_____	_____	_____	_____
63:01:0000000:31820	1	388218.98	1377754.63	_____	_____	_____	_____
63:01:0000000:31820	2	388218.49	1377747.50	_____	_____	_____	_____
63:01:0000000:31820	3	388228.56	1377745.34	_____	_____	_____	_____
63:01:0000000:31820	4	388227.21	1377725.10	_____	_____	_____	_____
63:01:0000000:31820	5	388218.64	1377724.81	_____	_____	_____	_____
63:01:0000000:31820	1	388218.98	1377754.63	_____	_____	_____	_____
63:01:0000000:31820	2	388221.44	1377754.27	_____	_____	_____	_____
63:01:0000000:31820	1	389945.20	1377733.13	_____	_____	_____	_____
63:01:0000000:31820	2	389968.81	1377713.78	_____	_____	_____	_____
63:01:0000000:31820	1	390006.28	1377741.37	_____	_____	_____	_____
63:01:0000000:31820	2	390030.41	1377722.65	_____	_____	_____	_____

Начальник отдела
полное наименование должности

М.П.

подпись

/_____
инициалы, фамилия

Раздел 9

КАДАСТРОВЫЙ ПЛАН ТЕРРИТОРИИ

Лист № 105раздела 9

Всего листов раздела 9: 1005

Всего разделов: 11

Всего листов: 1430

« 18 » июля 2021 г. № 63-00-102/21-969806

Номер кадастрового квартала: 63:01:0907003

Сведения о координатах характерных точек контура объекта недвижимости:

Кадастровый номер здания, сооружения, объекта незавершенного строительства	Номера точек контура	Координаты		Радиус (R)	Средняя квадратическая погрешность определения координат характерных точек контура, м	Глубина, высота, м	
		X	Y			H1	H2
1	2	3	4	5	6	7	8
63:01:0000000:31820	1	389954.79	1377742.64	_____	_____	_____	_____
63:01:0000000:31820	2	389945.20	1377733.13	_____	_____	_____	_____
63:01:0000000:31820	1	389827.30	1377744.76	_____	_____	_____	_____
63:01:0000000:31820	2	389839.39	1377742.71	_____	_____	_____	_____
63:01:0000000:31820	3	389837.03	1377703.67	_____	_____	_____	_____
63:01:0000000:31820	1	390050.44	1377744.94	_____	_____	_____	_____
63:01:0000000:31820	2	390038.94	1377731.85	_____	_____	_____	_____
63:01:0000000:31820	3	390030.41	1377722.65	_____	_____	_____	_____
63:01:0000000:31820	1	390050.44	1377744.94	_____	_____	_____	_____
63:01:0000000:31820	2	390061.05	1377737.56	_____	_____	_____	_____
63:01:0000000:31820	1	390012.98	1377749.49	_____	_____	_____	_____
63:01:0000000:31820	2	390006.28	1377741.37	_____	_____	_____	_____
63:01:0000000:31820	1	387293.17	1377795.22	_____	_____	_____	_____
63:01:0000000:31820	2	387291.09	1377744.76	_____	_____	_____	_____
63:01:0000000:31820	3	387288.47	1377694.89	_____	_____	_____	_____

Начальник отдела

полное наименование должности

М.П.

подпись

/

инициалы, фамилия

КАДАСТРОВЫЙ ПЛАН ТЕРРИТОРИИ

Лист № 106раздела 9

Всего листов раздела 9: 1005

Всего разделов: 11

Всего листов: 1430

« 18 » июля 2021 г. № 63-00-102/21-969806

Номер кадастрового квартала: 63:01:0907003

Сведения о координатах характерных точек контура объекта недвижимости:

Кадастровый номер здания, сооружения, объекта незавершенного строительства	Номера точек контура	Координаты		Радиус (R)	Средняя квадратическая погрешность определения координат характерных точек контура, м	Глубина, высота, м	
		X	Y			H1	H2
1	2	3	4	5	6	7	8
63:01:0000000:31820	4	387286.12	1377646.14	—	—	—	—
63:01:0000000:31820	5	387282.17	1377592.21	—	—	—	—
63:01:0000000:31820	6	387278.56	1377541.08	—	—	—	—
63:01:0000000:31820	7	387276.70	1377495.55	—	—	—	—
63:01:0000000:31820	8	387275.83	1377479.34	—	—	—	—
63:01:0000000:31820	9	387274.14	1377449.03	—	—	—	—
63:01:0000000:31820	1	387150.63	1377799.47	—	—	—	—
63:01:0000000:31820	2	387148.37	1377757.98	—	—	—	—
63:01:0000000:31820	3	387146.63	1377731.23	—	—	—	—
63:01:0000000:31820	1	386502.66	1377707.83	—	—	—	—
63:01:0000000:31820	2	386505.46	1377742.49	—	—	—	—
63:01:0000000:31820	3	386507.53	1377779.38	—	—	—	—
63:01:0000000:31820	4	386509.97	1377811.58	—	—	—	—
63:01:0000000:31820	5	386531.66	1377808.27	—	—	—	—
63:01:0000000:31820	1	387578.91	1377797.96	—	—	—	—

Начальник отдела
полное наименование должности

М.П.

подпись

/
инициалы, фамилия

Раздел 9

КАДАСТРОВЫЙ ПЛАН ТЕРРИТОРИИ

Лист № 107раздела 9

Всего листов раздела 9: 1005

Всего разделов: 11

Всего листов: 1430

« 18 » июля 2021 г. № 63-00-102/21-969806

Номер кадастрового квартала: 63:01:0907003

Сведения о координатах характерных точек контура объекта недвижимости:

Кадастровый номер здания, сооружения, объекта незавершенного строительства	Номера точек контура	Координаты		Радиус (R)	Средняя квадратическая погрешность определения координат характерных точек контура, м	Глубина, высота, м	
		X	Y			H1	H2
1	2	3	4	5	6	7	8
63:01:0000000:31820	2	387601.26	1377796.23	—	—	—	—
63:01:0000000:31820	3	387622.80	1377794.93	—	—	—	—
63:01:0000000:31820	1	389560.30	1377769.45	—	—	—	—
63:01:0000000:31820	2	389558.30	1377732.49	—	—	—	—
63:01:0000000:31820	3	389556.83	1377716.38	—	—	—	—
63:01:0000000:31820	4	389587.45	1377713.99	—	—	—	—
63:01:0000000:31820	1	389977.88	1377763.66	—	—	—	—
63:01:0000000:31820	2	390006.28	1377741.37	—	—	—	—
63:01:0000000:31820	1	389981.96	1377768.79	—	—	—	—
63:01:0000000:31820	2	389977.88	1377763.66	—	—	—	—
63:01:0000000:31820	1	390068.53	1377769.96	—	—	—	—
63:01:0000000:31820	2	390050.44	1377744.94	—	—	—	—

63:01:0000000:31820	1	390068.53	1377769.96	_____	_____	_____	_____
63:01:0000000:31820	2	390079.68	1377762.08	_____	_____	_____	_____
63:01:0000000:31820	1	389992.68	1377771.34	_____	_____	_____	_____

Начальник отдела
полное наименование должности

М.П.

подпись

/
инициалы, фамилия

Раздел 9

КАДАСТРОВЫЙ ПЛАН ТЕРРИТОРИИ

Лист № 108 раздела 9

Всего листов раздела 9: 1005

Всего разделов: 11

Всего листов: 1430

« 18 » июля 2021 г. № 63-00-102/21-969806

Номер кадастрового квартала: 63:01:0907003

Сведения о координатах характерных точек контура объекта недвижимости:

Кадастровый номер здания, сооружения, объекта незавершенного строительства	Номера точек контура	Координаты		Радиус (R)	Средняя квадратическая погрешность определения координат характерных точек контура, м	Глубина, высота, м	
		X	Y			H1	H2
1	2	3	4	5	6	7	8
63:01:0000000:31820	2	389981.96	1377768.79	_____	_____	_____	_____
63:01:0000000:31820	1	387352.44	1377811.21	_____	_____	_____	_____
63:01:0000000:31820	2	387348.61	1377791.91	_____	_____	_____	_____
63:01:0000000:31820	3	387321.99	1377795.43	_____	_____	_____	_____
63:01:0000000:31820	4	387293.17	1377795.22	_____	_____	_____	_____
63:01:0000000:31820	1	389980.83	1377777.96	_____	_____	_____	_____
63:01:0000000:31820	2	389981.96	1377768.79	_____	_____	_____	_____
63:01:0000000:31820	1	387681.36	1377825.24	_____	_____	_____	_____

63:01:0000000:31820	2	387693.48	1377824.56	_____	_____	_____	_____
63:01:0000000:31820	1	390000	1377790.96	_____	_____	_____	_____
63:01:0000000:31820	2	389981.96	1377768.79	_____	_____	_____	_____
63:01:0000000:31820	1	387656.52	1377827.23	_____	_____	_____	_____
63:01:0000000:31820	2	387681.36	1377825.24	_____	_____	_____	_____
63:01:0000000:31820	1	387190.42	1377839.11	_____	_____	_____	_____
63:01:0000000:31820	2	387216.20	1377837.74	_____	_____	_____	_____

Начальник отдела
полное наименование должности

М.П.

подпись

инициалы, фамилия

Раздел 9

КАДАСТРОВЫЙ ПЛАН ТЕРРИТОРИИ

Лист № 109 раздела 9

Всего листов раздела 9: 1005

Всего разделов: 11

Всего листов: 1430

« 18 » июля 2021 г. № 63-00-102/21-969806

Номер кадастрового квартала: 63:01:0907003

Сведения о координатах характерных точек контура объекта недвижимости:

Кадастровый номер здания, сооружения, объекта незавершенного строительства	Номера точек контура	Координаты		Радиус (R)	Средняя квадратическая погрешность определения координат характерных точек контура, м	Глубина, высота, м	
		X	Y			H1	H2
1	2	3	4	5	6	7	8
63:01:0000000:31820	3	387241.36	1377836.41	_____	_____	_____	_____
63:01:0000000:31820	4	387238.10	1377809	_____	_____	_____	_____
63:01:0000000:31820	5	387226.28	1377809.92	_____	_____	_____	_____
63:01:0000000:31820	6	387220.87	1377794.44	_____	_____	_____	_____

63:01:0000000:31820	2	389940.78	1377791.85	_____	_____	_____	_____
63:01:0000000:31820	3	389973.68	1377767.20	_____	_____	_____	_____
63:01:0000000:31820	4	389977.88	1377763.66	_____	_____	_____	_____
63:01:0000000:31820	1	386903.80	1377846.68	_____	_____	_____	_____
63:01:0000000:31820	2	386902.30	1377819.87	_____	_____	_____	_____
63:01:0000000:31820	3	386899.83	1377783.48	_____	_____	_____	_____
63:01:0000000:31820	1	389861.89	1377803.43	_____	_____	_____	_____
63:01:0000000:31820	2	389875.22	1377791.52	_____	_____	_____	_____
63:01:0000000:31820	3	389888.09	1377783.17	_____	_____	_____	_____
63:01:0000000:31820	4	389901.18	1377769.46	_____	_____	_____	_____
63:01:0000000:31820	5	389914.31	1377759.75	_____	_____	_____	_____
63:01:0000000:31820	6	389945.20	1377733.13	_____	_____	_____	_____
63:01:0000000:31820	1	389571.26	1377808.57	_____	_____	_____	_____
63:01:0000000:31820	2	389570.90	1377796.06	_____	_____	_____	_____
63:01:0000000:31820	1	389571.26	1377808.57	_____	_____	_____	_____

Начальник отдела
полное наименование должности

М.П.

подпись

/
инициалы, фамилия

Раздел 9

КАДАСТРОВЫЙ ПЛАН ТЕРРИТОРИИ

Лист № 111раздела 9

Всего листов раздела 9: 1005

Всего разделов: 11

Всего листов: 1430

« 18 » июля 2021 г. № 63-00-102/21-969806

Номер кадастрового квартала: 63:01:0907003

Сведения о координатах характерных точек контура объекта недвижимости:

Кадастровый номер здания, сооружения, объекта незавершенного строительства	Номера точек контура	Координаты		Радиус (R)	Средняя квадратическая погрешность определения координат характерных точек контура, м	Глубина, высота, м	
		X	Y			H1	H2
1	2	3	4	5	6	7	8
63:01:0000000:31820	2	389598.62	1377806.91	_____	_____	_____	_____
63:01:0000000:31820	3	389623.31	1377805.43	_____	_____	_____	_____
63:01:0000000:31820	4	389629.83	1377805.09	_____	_____	_____	_____
63:01:0000000:31820	5	389654.28	1377803.59	_____	_____	_____	_____
63:01:0000000:31820	1	386857.12	1377849.81	_____	_____	_____	_____
63:01:0000000:31820	2	386855.81	1377824.42	_____	_____	_____	_____
63:01:0000000:31820	3	386853.48	1377785.35	_____	_____	_____	_____
63:01:0000000:31820	1	386857.12	1377849.81	_____	_____	_____	_____
63:01:0000000:31820	2	386903.80	1377846.68	_____	_____	_____	_____
63:01:0000000:31820	1	387154.54	1377851.96	_____	_____	_____	_____
63:01:0000000:31820	2	387161.92	1377843.32	_____	_____	_____	_____
63:01:0000000:31820	3	387190.42	1377839.11	_____	_____	_____	_____
63:01:0000000:31820	1	387154.54	1377851.96	_____	_____	_____	_____
63:01:0000000:31820	2	387153.16	1377825.22	_____	_____	_____	_____
63:01:0000000:31820	3	387150.57	1377799.54	_____	_____	_____	_____

Начальник отдела
полное наименование должности

М.П.

подпись

/_____
инициалы, фамилия

Раздел 9

КАДАСТРОВЫЙ ПЛАН ТЕРРИТОРИИ

Лист № 112раздела 9

Всего листов раздела 9: 1005

Всего разделов: 11

Всего листов: 1430

« 18 » июля 2021 г. № 63-00-102/21-969806

Номер кадастрового квартала: 63:01:0907003

Сведения о координатах характерных точек контура объекта недвижимости:

Кадастровый номер здания, сооружения, объекта незавершенного строительства	Номера точек контура	Координаты		Радиус (R)	Средняя квадратическая погрешность определения координат характерных точек контура, м	Глубина, высота, м	
		X	Y			H1	H2
1	2	3	4	5	6	7	8
63:01:0000000:31820	1	387296.30	1377850.02	_____	_____	_____	_____
63:01:0000000:31820	2	387316.69	1377849.12	_____	_____	_____	_____
63:01:0000000:31820	3	387315.20	1377828.56	_____	_____	_____	_____
63:01:0000000:31820	1	387296.30	1377850.02	_____	_____	_____	_____
63:01:0000000:31820	2	387293.17	1377795.22	_____	_____	_____	_____
63:01:0000000:31820	1	387485.68	1377861.34	_____	_____	_____	_____
63:01:0000000:31820	2	387485.84	1377838.72	_____	_____	_____	_____
63:01:0000000:31820	3	387503.84	1377836.85	_____	_____	_____	_____
63:01:0000000:31820	4	387518.65	1377835.79	_____	_____	_____	_____
63:01:0000000:31820	5	387536.84	1377834.61	_____	_____	_____	_____
63:01:0000000:31820	6	387549.45	1377833.80	_____	_____	_____	_____
63:01:0000000:31820	7	387547.68	1377800.37	_____	_____	_____	_____
63:01:0000000:31820	8	387578.90	1377798.04	_____	_____	_____	_____
63:01:0000000:31820	1	387485.68	1377861.34	_____	_____	_____	_____
63:01:0000000:31820	2	387521.95	1377858.85	_____	_____	_____	_____

Начальник отдела

полное наименование должности

М.П.

подпись

_____ / _____

инициалы, фамилия

КАДАСТРОВЫЙ ПЛАН ТЕРРИТОРИИ

Лист № 113раздела 9

Всего листов раздела 9: 1005

Всего разделов: 11

Всего листов: 1430

« 18 » июля 2021 г. № 63-00-102/21-969806

Номер кадастрового квартала: 63:01:0907003

Сведения о координатах характерных точек контура объекта недвижимости:

Кадастровый номер здания, сооружения, объекта незавершенного строительства	Номера точек контура	Координаты		Радиус (R)	Средняя квадратическая погрешность определения координат характерных точек контура, м	Глубина, высота, м	
		X	Y			H1	H2
1	2	3	4	5	6	7	8
63:01:0000000:31820	1	390113.55	1377823.21	—	—	—	—
63:01:0000000:31820	2	390101.81	1377809.18	—	—	—	—
63:01:0000000:31820	3	390079.64	1377782.40	—	—	—	—
63:01:0000000:31820	4	390068.53	1377769.96	—	—	—	—
63:01:0000000:31820	1	388220	1377853.62	—	—	—	—
63:01:0000000:31820	2	388219.17	1377836.50	—	—	—	—
63:01:0000000:31820	3	388210.99	1377823.79	—	—	—	—
63:01:0000000:31820	4	388210.48	1377800.95	—	—	—	—
63:01:0000000:31820	5	388210.39	1377790.49	—	—	—	—
63:01:0000000:31820	6	388207.18	1377759.28	—	—	—	—
63:01:0000000:31820	7	388206.96	1377756.35	—	—	—	—
63:01:0000000:31820	8	388218.98	1377754.63	—	—	—	—
63:01:0000000:31820	1	388224.64	1377853.74	—	—	—	—
63:01:0000000:31820	2	388224.15	1377844.16	—	—	—	—
63:01:0000000:31820	3	388222.83	1377814.17	—	—	—	—

Начальник отдела
полное наименование должности

М.П.

подпись

/
инициалы, фамилия

Раздел 9

КАДАСТРОВЫЙ ПЛАН ТЕРРИТОРИИ

Лист № 114раздела 9

Всего листов раздела 9: 1005

Всего разделов: 11

Всего листов: 1430

« 18 » июля 2021 г. № 63-00-102/21-969806

Номер кадастрового квартала: 63:01:0907003

Сведения о координатах характерных точек контура объекта недвижимости:

Кадастровый номер здания, сооружения, объекта незавершенного строительства	Номера точек контура	Координаты		Радиус (R)	Средняя квадратическая погрешность определения координат характерных точек контура, м	Глубина, высота, м	
		X	Y			H1	H2
1	2	3	4	5	6	7	8
63:01:0000000:31820	4	388222.20	1377807.02	—	—	—	—
63:01:0000000:31820	5	388221.99	1377797.62	—	—	—	—
63:01:0000000:31820	6	388221.15	1377786.69	—	—	—	—
63:01:0000000:31820	7	388219.89	1377767.55	—	—	—	—
63:01:0000000:31820	8	388218.98	1377754.63	—	—	—	—
63:01:0000000:31820	1	388224.64	1377853.74	—	—	—	—
63:01:0000000:31820	2	388220	1377853.62	—	—	—	—
63:01:0000000:31820	1	387485.53	1377865.44	—	—	—	—
63:01:0000000:31820	2	387485.68	1377861.34	—	—	—	—
63:01:0000000:31820	1	388169.38	1377855.96	—	—	—	—
63:01:0000000:31820	2	388189.08	1377854.36	—	—	—	—
63:01:0000000:31820	3	388209.56	1377853.33	—	—	—	—

63:01:0000000:31820	4	388220	1377853.62	_____	_____	_____	_____
63:01:0000000:31820	1	387419.18	1377867.19	_____	_____	_____	_____
63:01:0000000:31820	2	387417.79	1377851.59	_____	_____	_____	_____

Начальник отдела
полное наименование должности

М.П.

подпись

/
инициалы, фамилия

Раздел 9

КАДАСТРОВЫЙ ПЛАН ТЕРРИТОРИИ

Лист № 115раздела 9

Всего листов раздела 9: 1005

Всего разделов: 11

Всего листов: 1430

« 18 » июля 2021 г. № 63-00-102/21-969806

Номер кадастрового квартала: 63:01:0907003

Сведения о координатах характерных точек контура объекта недвижимости:

Кадастровый номер здания, сооружения, объекта незавершенного строительства	Номера точек контура	Координаты		Радиус (R)	Средняя квадратическая погрешность определения координат характерных точек контура, м	Глубина, высота, м	
		X	Y			H1	H2
1	2	3	4	5	6	7	8
63:01:0000000:31820	3	387416.79	1377837.13	_____	_____	_____	_____
63:01:0000000:31820	4	387414.55	1377813.95	_____	_____	_____	_____
63:01:0000000:31820	5	387413.29	1377801.35	_____	_____	_____	_____
63:01:0000000:31820	6	387411.89	1377786.13	_____	_____	_____	_____
63:01:0000000:31820	7	387408.68	1377748.32	_____	_____	_____	_____
63:01:0000000:31820	1	387419.18	1377867.19	_____	_____	_____	_____
63:01:0000000:31820	2	387440.33	1377865.13	_____	_____	_____	_____
63:01:0000000:31820	3	387464.51	1377862.41	_____	_____	_____	_____

63:01:0000000:31820	4	387485.68	1377861.34	_____	_____	_____	_____
63:01:0000000:31820	1	390122.51	1377834.34	_____	_____	_____	_____
63:01:0000000:31820	2	390113.55	1377823.21	_____	_____	_____	_____
63:01:0000000:31820	1	387861.46	1377875.58	_____	_____	_____	_____
63:01:0000000:31820	2	387856.16	1377826.17	_____	_____	_____	_____
63:01:0000000:31820	3	387854.20	1377802.66	_____	_____	_____	_____
63:01:0000000:31820	4	387853	1377773.16	_____	_____	_____	_____

Начальник отдела
полное наименование должности

М.П.

подпись

/_____
инициалы, фамилия

Раздел 9

КАДАСТРОВЫЙ ПЛАН ТЕРРИТОРИИ

Лист № 116раздела 9

Всего листов раздела 9: 1005

Всего разделов: 11

Всего листов: 1430

« 18 » июля 2021 г. № 63-00-102/21-969806

Номер кадастрового квартала: 63:01:0907003

Сведения о координатах характерных точек контура объекта недвижимости:

Кадастровый номер здания, сооружения, объекта незавершенного строительства	Номера точек контура	Координаты		Радиус (R)	Средняя квадратическая погрешность определения координат характерных точек контура, м	Глубина, высота, м	
		X	Y			H1	H2
1	2	3	4	5	6	7	8
63:01:0000000:31820	5	387850.17	1377724.50	_____	_____	_____	_____
63:01:0000000:31820	6	387849.70	1377718.22	_____	_____	_____	_____
63:01:0000000:31820	7	387847.34	1377686.88	_____	_____	_____	_____
63:01:0000000:31820	1	389912.78	1377848.67	_____	_____	_____	_____

63:01:0000000:31820	3	386961.79	1377882.42	_____	_____	_____	_____
63:01:0000000:31820	4	386961	1377869.86	_____	_____	_____	_____
63:01:0000000:31820	5	386959.50	1377846.09	_____	_____	_____	_____
63:01:0000000:31820	6	386958.04	1377823.20	_____	_____	_____	_____
63:01:0000000:31820	7	386956.49	1377798.57	_____	_____	_____	_____
63:01:0000000:31820	8	386955.39	1377781.28	_____	_____	_____	_____
63:01:0000000:31820	9	386938.67	1377769.45	_____	_____	_____	_____
63:01:0000000:31820	10	386924.93	1377770.15	_____	_____	_____	_____
63:01:0000000:31820	11	386902.89	1377745.58	_____	_____	_____	_____
63:01:0000000:31820	12	386803.17	1377752.29	_____	_____	_____	_____
63:01:0000000:31820	13	386791.12	1377756.57	_____	_____	_____	_____
63:01:0000000:31820	1	389890.18	1377860.35	_____	_____	_____	_____
63:01:0000000:31820	2	389886.16	1377855.41	_____	_____	_____	_____
63:01:0000000:31820	1	387684.86	1377895.88	_____	_____	_____	_____
63:01:0000000:31820	2	387681.84	1377844.97	_____	_____	_____	_____

Начальник отдела
полное наименование должности

М.П.

подпись

/
инициалы, фамилия

Раздел 9

КАДАСТРОВЫЙ ПЛАН ТЕРРИТОРИИ

Лист № 118 раздела 9

Всего листов раздела 9: 1005

Всего разделов: 11

Всего листов: 1430

« 18 » июля 2021 г. № 63-00-102/21-969806

Номер кадастрового квартала: 63:01:0907003

Сведения о координатах характерных точек контура объекта недвижимости:

Кадастровый номер здания, сооружения, объекта незавершенного строительства	Номера точек контура	Координаты		Радиус (R)	Средняя квадратическая погрешность определения координат характерных точек контура, м	Глубина, высота, м	
		X	Y			H1	H2
1	2	3	4	5	6	7	8
63:01:0000000:31820	3	387681.36	1377825.24	_____	_____	_____	_____
63:01:0000000:31820	1	386908.32	1377907.70	_____	_____	_____	_____
63:01:0000000:31820	2	386906.21	1377871.11	_____	_____	_____	_____
63:01:0000000:31820	3	386903.80	1377846.68	_____	_____	_____	_____
63:01:0000000:31820	1	389566.44	1377868.05	_____	_____	_____	_____
63:01:0000000:31820	2	389565.35	1377857.60	_____	_____	_____	_____
63:01:0000000:31820	3	389564.60	1377844.91	_____	_____	_____	_____
63:01:0000000:31820	4	389563.79	1377831.10	_____	_____	_____	_____
63:01:0000000:31820	5	389564	1377817.58	_____	_____	_____	_____
63:01:0000000:31820	6	389571.26	1377808.57	_____	_____	_____	_____
63:01:0000000:31820	1	389658.71	1377866.86	_____	_____	_____	_____
63:01:0000000:31820	2	389690.56	1377864.70	_____	_____	_____	_____
63:01:0000000:31820	1	390065.99	1377861.40	_____	_____	_____	_____
63:01:0000000:31820	2	390097.66	1377836.45	_____	_____	_____	_____
63:01:0000000:31820	3	390113.55	1377823.21	_____	_____	_____	_____

Начальник отдела
полное наименование должности

М.П.

подпись

/_____
инициалы, фамилия

Раздел 9

КАДАСТРОВЫЙ ПЛАН ТЕРРИТОРИИ

Лист № 119раздела 9

Всего листов раздела 9: 1005

Всего разделов: 11

Всего листов: 1430

« 18 » июля 2021 г. № 63-00-102/21-969806

Номер кадастрового квартала: 63:01:0907003

Сведения о координатах характерных точек контура объекта недвижимости:

Кадастровый номер здания, сооружения, объекта незавершенного строительства	Номера точек контура	Координаты		Радиус (R)	Средняя квадратическая погрешность определения координат характерных точек контура, м	Глубина, высота, м	
		X	Y			H1	H2
1	2	3	4	5	6	7	8
63:01:0000000:31820	1	389893.32	1377864.60	_____	_____	_____	_____
63:01:0000000:31820	2	389890.18	1377860.35	_____	_____	_____	_____
63:01:0000000:31820	1	389893.32	1377864.60	_____	_____	_____	_____
63:01:0000000:31820	2	389912.78	1377848.67	_____	_____	_____	_____
63:01:0000000:31820	1	388420.69	1377892.65	_____	_____	_____	_____
63:01:0000000:31820	2	388420.40	1377879.15	_____	_____	_____	_____
63:01:0000000:31820	3	388419.64	1377865.14	_____	_____	_____	_____
63:01:0000000:31820	4	388419.08	1377851.09	_____	_____	_____	_____
63:01:0000000:31820	5	388418.86	1377836.52	_____	_____	_____	_____
63:01:0000000:31820	6	388418.54	1377822.94	_____	_____	_____	_____
63:01:0000000:31820	7	388417.63	1377809.14	_____	_____	_____	_____
63:01:0000000:31820	1	387547.71	1377905.75	_____	_____	_____	_____
63:01:0000000:31820	2	387572.49	1377902.58	_____	_____	_____	_____
63:01:0000000:31820	3	387603.22	1377900.38	_____	_____	_____	_____
63:01:0000000:31820	4	387614.68	1377899.77	_____	_____	_____	_____

Начальник отдела

полное наименование должности

М.П.

подпись

_____ / _____

инициалы, фамилия

КАДАСТРОВЫЙ ПЛАН ТЕРРИТОРИИ

Лист № 120раздела 9

Всего листов раздела 9: 1005

Всего разделов: 11

Всего листов: 1430

« 18 » июля 2021 г. № 63-00-102/21-969806

Номер кадастрового квартала: 63:01:0907003

Сведения о координатах характерных точек контура объекта недвижимости:

Кадастровый номер здания, сооружения, объекта незавершенного строительства	Номера точек контура	Координаты		Радиус (R)	Средняя квадратическая погрешность определения координат характерных точек контура, м	Глубина, высота, м	
		X	Y			H1	H2
1	2	3	4	5	6	7	8
63:01:0000000:31820	1	390056.02	1377868.58	—	—	—	—
63:01:0000000:31820	2	390061.21	1377865.27	—	—	—	—
63:01:0000000:31820	3	390065.99	1377861.40	—	—	—	—
63:01:0000000:31820	1	387489.01	1377909.81	—	—	—	—
63:01:0000000:31820	2	387525.61	1377906.77	—	—	—	—
63:01:0000000:31820	3	387547.71	1377905.75	—	—	—	—
63:01:0000000:31820	1	390074.31	1377872.80	—	—	—	—
63:01:0000000:31820	2	390065.99	1377861.40	—	—	—	—
63:01:0000000:31820	1	388325.05	1377899.44	—	—	—	—
63:01:0000000:31820	2	388324.49	1377893.12	—	—	—	—
63:01:0000000:31820	3	388323.20	1377872.38	—	—	—	—
63:01:0000000:31820	4	388321.96	1377855.84	—	—	—	—
63:01:0000000:31820	5	388320.83	1377842.71	—	—	—	—
63:01:0000000:31820	6	388318.41	1377797.30	—	—	—	—
63:01:0000000:31820	7	388317.64	1377789.52	—	—	—	—

Начальник отдела
полное наименование должности

М.П.

подпись

/
инициалы, фамилия

Раздел 9

КАДАСТРОВЫЙ ПЛАН ТЕРРИТОРИИ

Лист № 121раздела 9

Всего листов раздела 9: 1005

Всего разделов: 11

Всего листов: 1430

« 18 » июля 2021 г. № 63-00-102/21-969806

Номер кадастрового квартала: 63:01:0907003

Сведения о координатах характерных точек контура объекта недвижимости:

Кадастровый номер здания, сооружения, объекта незавершенного строительства	Номера точек контура	Координаты		Радиус (R)	Средняя квадратическая погрешность определения координат характерных точек контура, м	Глубина, высота, м	
		X	Y			H1	H2
1	2	3	4	5	6	7	8
63:01:0000000:31820	8	388316.08	1377770.74	—	—	—	—
63:01:0000000:31820	9	388314.41	1377736.77	—	—	—	—
63:01:0000000:31820	10	388313.98	1377730.86	—	—	—	—
63:01:0000000:31820	11	388312.87	1377715.81	—	—	—	—
63:01:0000000:31820	12	388311.91	1377702.66	—	—	—	—
63:01:0000000:31820	13	388310.88	1377685.06	—	—	—	—
63:01:0000000:31820	14	388309.85	1377669.65	—	—	—	—
63:01:0000000:31820	1	388420.69	1377892.65	—	—	—	—
63:01:0000000:31820	2	388378.72	1377895.24	—	—	—	—
63:01:0000000:31820	3	388359.43	1377896.66	—	—	—	—
63:01:0000000:31820	4	388347.23	1377897.68	—	—	—	—
63:01:0000000:31820	5	388333.86	1377899.68	—	—	—	—

63:01:0000000:31820	6	388325.05	1377899.44	_____	_____	_____	_____
63:01:0000000:31820	1	388227.87	1377902.45	_____	_____	_____	_____
63:01:0000000:31820	2	388227.23	1377896.35	_____	_____	_____	_____

Начальник отдела
полное наименование должности

М.П.

подпись

/
инициалы, фамилия

Раздел 9

КАДАСТРОВЫЙ ПЛАН ТЕРРИТОРИИ

Лист № 122 раздела 9

Всего листов раздела 9: 1005

Всего разделов: 11

Всего листов: 1430

« 18 » июля 2021 г. № 63-00-102/21-969806

Номер кадастрового квартала: 63:01:0907003

Сведения о координатах характерных точек контура объекта недвижимости:

Кадастровый номер здания, сооружения, объекта незавершенного строительства	Номера точек контура	Координаты		Радиус (R)	Средняя квадратическая погрешность определения координат характерных точек контура, м	Глубина, высота, м	
		X	Y			H1	H2
1	2	3	4	5	6	7	8
63:01:0000000:31820	3	388226.43	1377875.57	_____	_____	_____	_____
63:01:0000000:31820	4	388224.92	1377861.21	_____	_____	_____	_____
63:01:0000000:31820	5	388224.64	1377853.74	_____	_____	_____	_____
63:01:0000000:31820	1	388221.92	1377902.88	_____	_____	_____	_____
63:01:0000000:31820	2	388221.67	1377898.41	_____	_____	_____	_____
63:01:0000000:31820	3	388215.08	1377882.76	_____	_____	_____	_____
63:01:0000000:31820	4	388214.53	1377861.35	_____	_____	_____	_____
63:01:0000000:31820	5	388220.17	1377857.28	_____	_____	_____	_____

63:01:0000000:31820	6	388220	1377853.62	_____	_____	_____	_____
63:01:0000000:31820	1	388221.92	1377902.88	_____	_____	_____	_____
63:01:0000000:31820	2	388227.87	1377902.45	_____	_____	_____	_____
63:01:0000000:31820	1	389659.55	1377881.83	_____	_____	_____	_____
63:01:0000000:31820	2	389658.71	1377866.86	_____	_____	_____	_____
63:01:0000000:31820	1	389578.73	1377883.50	_____	_____	_____	_____
63:01:0000000:31820	2	389578.39	1377872.35	_____	_____	_____	_____

Начальник отдела
полное наименование должности

М.П.

подпись

инициалы, фамилия

Раздел 9

КАДАСТРОВЫЙ ПЛАН ТЕРРИТОРИИ

Лист № 123 раздела 9

Всего листов раздела 9: 1005

Всего разделов: 11

Всего листов: 1430

« 18 » июля 2021 г. № 63-00-102/21-969806

Номер кадастрового квартала: 63:01:0907003

Сведения о координатах характерных точек контура объекта недвижимости:

Кадастровый номер здания, сооружения, объекта незавершенного строительства	Номера точек контура	Координаты		Радиус (R)	Средняя квадратическая погрешность определения координат характерных точек контура, м	Глубина, высота, м	
		X	Y			H1	H2
1	2	3	4	5	6	7	8
63:01:0000000:31820	3	389602.21	1377871.06	_____	_____	_____	_____
63:01:0000000:31820	4	389633.52	1377868.85	_____	_____	_____	_____
63:01:0000000:31820	5	389658.71	1377866.86	_____	_____	_____	_____
63:01:0000000:31820	1	388172.53	1377906.89	_____	_____	_____	_____

63:01:0000000:31820	5	389942.63	1377817.97	_____	_____	_____	_____
63:01:0000000:31820	6	389938.11	1377811.81	_____	_____	_____	_____
63:01:0000000:31820	7	389929.62	1377800.56	_____	_____	_____	_____
63:01:0000000:31820	1	389858.45	1377885.48	_____	_____	_____	_____
63:01:0000000:31820	2	389873.41	1377873.49	_____	_____	_____	_____
63:01:0000000:31820	3	389890.18	1377860.35	_____	_____	_____	_____
63:01:0000000:31820	1	385729.39	1377953.45	_____	_____	_____	_____
63:01:0000000:31820	2	385723.78	1377940.64	_____	_____	_____	_____
63:01:0000000:31820	3	385710.61	1377912.63	_____	_____	_____	_____
63:01:0000000:31820	4	385707.37	1377906.55	_____	_____	_____	_____
63:01:0000000:31820	5	385676.99	1377849.45	_____	_____	_____	_____
63:01:0000000:31820	6	385671.45	1377839.05	_____	_____	_____	_____
63:01:0000000:31820	7	385661.16	1377816.67	_____	_____	_____	_____
63:01:0000000:31820	8	385645.08	1377789.27	_____	_____	_____	_____
63:01:0000000:31820	9	385641.30	1377778.35	_____	_____	_____	_____

Начальник отдела
полное наименование должности

М.П.

подпись

/
инициалы, фамилия

Раздел 9

КАДАСТРОВЫЙ ПЛАН ТЕРРИТОРИИ

Лист № 125раздела 9

Всего листов раздела 9: 1005

Всего разделов: 11

Всего листов: 1430

« 18 » июля 2021 г. № 63-00-102/21-969806

Номер кадастрового квартала: 63:01:0907003

Сведения о координатах характерных точек контура объекта недвижимости:

Кадастровый номер здания, сооружения, объекта незавершенного строительства	Номера точек контура	Координаты		Радиус (R)	Средняя квадратическая погрешность определения координат характерных точек контура, м	Глубина, высота, м	
		X	Y			H1	H2
1	2	3	4	5	6	7	8
63:01:0000000:31820	10	385632.29	1377764.05	_____	_____	_____	_____
63:01:0000000:31820	11	385627.91	1377755.34	_____	_____	_____	_____
63:01:0000000:31820	12	385622.32	1377744.34	_____	_____	_____	_____
63:01:0000000:31820	13	385647.55	1377724.54	_____	_____	_____	_____
63:01:0000000:31820	14	385680.75	1377696.89	_____	_____	_____	_____
63:01:0000000:31820	15	385694.23	1377690.16	_____	_____	_____	_____
63:01:0000000:31820	16	385707.87	1377682.54	_____	_____	_____	_____
63:01:0000000:31820	17	385733.82	1377669.66	_____	_____	_____	_____
63:01:0000000:31820	18	385745.51	1377663.86	_____	_____	_____	_____
63:01:0000000:31820	19	385760.93	1377656.19	_____	_____	_____	_____
63:01:0000000:31820	20	385785.23	1377642.16	_____	_____	_____	_____
63:01:0000000:31820	21	385812.17	1377627.88	_____	_____	_____	_____
63:01:0000000:31820	22	385809.71	1377623.49	_____	_____	_____	_____
63:01:0000000:31820	1	387686.61	1377927.15	_____	_____	_____	_____
63:01:0000000:31820	2	387684.78	1377895.99	_____	_____	_____	_____

Начальник отдела
полное наименование должности

М.П.

подпись

инициалы, фамилия

Раздел 9

КАДАСТРОВЫЙ ПЛАН ТЕРРИТОРИИ

Лист № 126раздела 9

Всего листов раздела 9: 1005

Всего разделов: 11

Всего листов: 1430

« 18 » июля 2021 г. № 63-00-102/21-969806

Номер кадастрового квартала: 63:01:0907003

Сведения о координатах характерных точек контура объекта недвижимости:

Кадастровый номер здания, сооружения, объекта незавершенного строительства	Номера точек контура	Координаты		Радиус (R)	Средняя квадратическая погрешность определения координат характерных точек контура, м	Глубина, высота, м	
		X	Y			H1	H2
1	2	3	4	5	6	7	8
63:01:0000000:31820	3	387707.54	1377894.35	_____	_____	_____	_____
63:01:0000000:31820	4	387744.72	1377891.56	_____	_____	_____	_____
63:01:0000000:31820	1	389865.69	1377894.78	_____	_____	_____	_____
63:01:0000000:31820	2	389858.45	1377885.48	_____	_____	_____	_____
63:01:0000000:31820	1	387430.74	1377931.59	_____	_____	_____	_____
63:01:0000000:31820	2	387428.94	1377909.01	_____	_____	_____	_____
63:01:0000000:31820	3	387428.47	1377899.54	_____	_____	_____	_____
63:01:0000000:31820	4	387427.13	1377879.09	_____	_____	_____	_____
63:01:0000000:31820	1	387051.42	1377937.57	_____	_____	_____	_____
63:01:0000000:31820	2	387050.19	1377920.40	_____	_____	_____	_____
63:01:0000000:31820	3	387049.05	1377904.35	_____	_____	_____	_____
63:01:0000000:31820	4	387045.54	1377859.89	_____	_____	_____	_____
63:01:0000000:31820	5	387099.02	1377855.41	_____	_____	_____	_____
63:01:0000000:31820	6	387154.54	1377851.96	_____	_____	_____	_____
63:01:0000000:31820	1	387550.45	1377934.97	_____	_____	_____	_____

Начальник отдела

полное наименование должности

М.П.

подпись

/

инициалы, фамилия

КАДАСТРОВЫЙ ПЛАН ТЕРРИТОРИИ

Лист № 127раздела 9

Всего листов раздела 9: 1005

Всего разделов: 11

Всего листов: 1430

« 18 » июля 2021 г. № 63-00-102/21-969806

Номер кадастрового квартала: 63:01:0907003

Сведения о координатах характерных точек контура объекта недвижимости:

Кадастровый номер здания, сооружения, объекта незавершенного строительства	Номера точек контура	Координаты		Радиус (R)	Средняя квадратическая погрешность определения координат характерных точек контура, м	Глубина, высота, м	
		X	Y			H1	H2
1	2	3	4	5	6	7	8
63:01:0000000:31820	2	387547.71	1377905.75	_____	_____	_____	_____
63:01:0000000:31820	1	387550.45	1377934.97	_____	_____	_____	_____
63:01:0000000:31820	2	387587.83	1377933.17	_____	_____	_____	_____
63:01:0000000:31820	3	387638.02	1377930.05	_____	_____	_____	_____
63:01:0000000:31820	4	387646.15	1377929.32	_____	_____	_____	_____
63:01:0000000:31820	5	387682.54	1377927.59	_____	_____	_____	_____
63:01:0000000:31820	6	387686.61	1377927.15	_____	_____	_____	_____
63:01:0000000:31820	1	390004.58	1377904.97	_____	_____	_____	_____
63:01:0000000:31820	2	389993.46	1377891.59	_____	_____	_____	_____
63:01:0000000:31820	1	390004.58	1377904.97	_____	_____	_____	_____
63:01:0000000:31820	2	390019.64	1377894.72	_____	_____	_____	_____
63:01:0000000:31820	3	390056.02	1377868.58	_____	_____	_____	_____
63:01:0000000:31820	1	389828.31	1377908.29	_____	_____	_____	_____
63:01:0000000:31820	2	389846.29	1377895.26	_____	_____	_____	_____
63:01:0000000:31820	3	389858.45	1377885.48	_____	_____	_____	_____

Начальник отдела
полное наименование должности

М.П.

подпись

/
инициалы, фамилия

Раздел 9

КАДАСТРОВЫЙ ПЛАН ТЕРРИТОРИИ

Лист № 128 раздела 9

Всего листов раздела 9: 1005

Всего разделов: 11

Всего листов: 1430

« 18 » июля 2021 г. № 63-00-102/21-969806

Номер кадастрового квартала: 63:01:0907003

Сведения о координатах характерных точек контура объекта недвижимости:

Кадастровый номер здания, сооружения, объекта незавершенного строительства	Номера точек контура	Координаты		Радиус (R)	Средняя квадратическая погрешность определения координат характерных точек контура, м	Глубина, высота, м	
		X	Y			H1	H2
1	2	3	4	5	6	7	8
63:01:0000000:31820	1	387686.61	1377927.15	—	—	—	—
63:01:0000000:31820	2	387688	1377944.45	—	—	—	—
63:01:0000000:31820	3	387703.49	1377943.12	—	—	—	—
63:01:0000000:31820	4	387716.65	1377942.54	—	—	—	—
63:01:0000000:31820	5	387742	1377940.90	—	—	—	—
63:01:0000000:31820	6	387750.71	1377940.58	—	—	—	—
63:01:0000000:31820	7	387754.66	1377940.30	—	—	—	—
63:01:0000000:31820	1	387834.30	1377944.47	—	—	—	—
63:01:0000000:31820	2	387834.74	1377931.66	—	—	—	—
63:01:0000000:31820	3	387833.05	1377917.38	—	—	—	—
63:01:0000000:31820	4	387831.11	1377898.72	—	—	—	—
63:01:0000000:31820	5	387820.56	1377898.88	—	—	—	—

63:01:0000000:31820	6	387817.35	1377867.67	_____	_____	_____	_____
63:01:0000000:31820	7	387816.44	1377854.37	_____	_____	_____	_____
63:01:0000000:31820	8	387815.58	1377834.94	_____	_____	_____	_____

Начальник отдела
полное наименование должности

М.П.

подпись

/
инициалы, фамилия

Раздел 9

КАДАСТРОВЫЙ ПЛАН ТЕРРИТОРИИ

Лист № 129 раздела 9

Всего листов раздела 9: 1005

Всего разделов: 11

Всего листов: 1430

« 18 » июля 2021 г. № 63-00-102/21-969806

Номер кадастрового квартала: 63:01:0907003

Сведения о координатах характерных точек контура объекта недвижимости:

Кадастровый номер здания, сооружения, объекта незавершенного строительства	Номера точек контура	Координаты		Радиус (R)	Средняя квадратическая погрешность определения координат характерных точек контура, м	Глубина, высота, м	
		X	Y			H1	H2
1	2	3	4	5	6	7	8
63:01:0000000:31820	9	387815.11	1377826.54	_____	_____	_____	_____
63:01:0000000:31820	10	387824.08	1377803.06	_____	_____	_____	_____
63:01:0000000:31820	11	387804.07	1377793.14	_____	_____	_____	_____
63:01:0000000:31820	12	387781	1377781.90	_____	_____	_____	_____
63:01:0000000:31820	13	387772.54	1377777.24	_____	_____	_____	_____
63:01:0000000:31820	14	387771.23	1377756.21	_____	_____	_____	_____
63:01:0000000:31820	15	387768.19	1377720.08	_____	_____	_____	_____
63:01:0000000:31820	1	387778.65	1377948.13	_____	_____	_____	_____

63:01:0000000:31820	2	387789.71	1377947.66	_____	_____	_____	_____
63:01:0000000:31820	3	387815.44	1377945.93	_____	_____	_____	_____
63:01:0000000:31820	4	387827.95	1377944.84	_____	_____	_____	_____
63:01:0000000:31820	5	387834.30	1377944.47	_____	_____	_____	_____
63:01:0000000:31820	1	389964.87	1377916.74	_____	_____	_____	_____
63:01:0000000:31820	2	389934.23	1377876.13	_____	_____	_____	_____
63:01:0000000:31820	3	389912.78	1377848.67	_____	_____	_____	_____

Начальник отдела
полное наименование должности

М.П.

подпись

инициалы, фамилия

Раздел 9

КАДАСТРОВЫЙ ПЛАН ТЕРРИТОРИИ

Лист № 130 раздела 9

Всего листов раздела 9: 1005

Всего разделов: 11

Всего листов: 1430

« 18 » июля 2021 г. № 63-00-102/21-969806

Номер кадастрового квартала: 63:01:0907003

Сведения о координатах характерных точек контура объекта недвижимости:

Кадастровый номер здания, сооружения, объекта незавершенного строительства	Номера точек контура	Координаты		Радиус (R)	Средняя квадратическая погрешность определения координат характерных точек контура, м	Глубина, высота, м	
		X	Y			H1	H2
1	2	3	4	5	6	7	8
63:01:0000000:31820	1	390014.72	1377916.53	_____	_____	_____	_____
63:01:0000000:31820	2	390004.58	1377904.97	_____	_____	_____	_____
63:01:0000000:31820	1	388423.67	1377940.43	_____	_____	_____	_____
63:01:0000000:31820	2	388422.71	1377926.50	_____	_____	_____	_____

63:01:0000000:31820	2	389759.57	1377922.61	_____	_____	_____	_____
63:01:0000000:31820	3	389772.53	1377922.15	_____	_____	_____	_____
63:01:0000000:31820	4	389785.39	1377921.28	_____	_____	_____	_____
63:01:0000000:31820	5	389792.94	1377920.15	_____	_____	_____	_____
63:01:0000000:31820	6	389801.52	1377912.07	_____	_____	_____	_____
63:01:0000000:31820	7	389799.84	1377884.74	_____	_____	_____	_____
63:01:0000000:31820	8	389797.65	1377864.47	_____	_____	_____	_____
63:01:0000000:31820	9	389795.04	1377813.07	_____	_____	_____	_____
63:01:0000000:31820	10	389792.68	1377765.48	_____	_____	_____	_____
63:01:0000000:31820	11	389790.92	1377737.67	_____	_____	_____	_____
63:01:0000000:31820	12	389788.01	1377694.88	_____	_____	_____	_____
63:01:0000000:31820	13	389783.75	1377641.15	_____	_____	_____	_____
63:01:0000000:31820	14	389781.67	1377606.46	_____	_____	_____	_____
63:01:0000000:31820	15	389780.49	1377586.69	_____	_____	_____	_____
63:01:0000000:31820	1	387865.94	1377953.38	_____	_____	_____	_____

Начальник отдела
полное наименование должности

М.П.

подпись

/
инициалы, фамилия

Раздел 9

КАДАСТРОВЫЙ ПЛАН ТЕРРИТОРИИ

Лист № 132раздела 9

Всего листов раздела 9: 1005

Всего разделов: 11

Всего листов: 1430

« 18 » июля 2021 г. № 63-00-102/21-969806

Номер кадастрового квартала: 63:01:0907003

Сведения о координатах характерных точек контура объекта недвижимости:

Кадастровый номер здания, сооружения, объекта незавершенного строительства	Номера точек контура	Координаты		Радиус (R)	Средняя квадратическая погрешность определения координат характерных точек контура, м	Глубина, высота, м	
		X	Y			H1	H2
1	2	3	4	5	6	7	8
63:01:0000000:31820	2	387834.30	1377944.47	_____	_____	_____	_____
63:01:0000000:31820	1	387865.94	1377953.38	_____	_____	_____	_____
63:01:0000000:31820	2	387864.89	1377925.90	_____	_____	_____	_____
63:01:0000000:31820	3	387861.46	1377875.58	_____	_____	_____	_____
63:01:0000000:31820	1	387109.42	1377967.77	_____	_____	_____	_____
63:01:0000000:31820	2	387076.24	1377950.89	_____	_____	_____	_____
63:01:0000000:31820	3	387051.42	1377937.57	_____	_____	_____	_____
63:01:0000000:31820	1	389946.20	1377932.86	_____	_____	_____	_____
63:01:0000000:31820	2	389964.87	1377916.74	_____	_____	_____	_____
63:01:0000000:31820	1	389946.20	1377932.86	_____	_____	_____	_____
63:01:0000000:31820	2	389936.55	1377921.86	_____	_____	_____	_____
63:01:0000000:31820	1	387340.98	1377977.92	_____	_____	_____	_____
63:01:0000000:31820	2	387346.81	1377977.74	_____	_____	_____	_____
63:01:0000000:31820	3	387359.93	1377976.98	_____	_____	_____	_____
63:01:0000000:31820	4	387385.19	1377975.49	_____	_____	_____	_____

Начальник отдела
полное наименование должности

М.П.

подпись

/_____
инициалы, фамилия

Раздел 9

КАДАСТРОВЫЙ ПЛАН ТЕРРИТОРИИ

Лист № 133раздела 9

Всего листов раздела 9: 1005

Всего разделов: 11

Всего листов: 1430

« 18 » июля 2021 г. № 63-00-102/21-969806

Номер кадастрового квартала: 63:01:0907003

Сведения о координатах характерных точек контура объекта недвижимости:

Кадастровый номер здания, сооружения, объекта незавершенного строительства	Номера точек контура	Координаты		Радиус (R)	Средняя квадратическая погрешность определения координат характерных точек контура, м	Глубина, высота, м	
		X	Y			H1	H2
1	2	3	4	5	6	7	8
63:01:0000000:31820	5	387398.35	1377974.91	_____	_____	_____	_____
63:01:0000000:31820	1	387340.98	1377977.92	_____	_____	_____	_____
63:01:0000000:31820	2	387339.96	1377961.67	_____	_____	_____	_____
63:01:0000000:31820	3	387339.23	1377948.78	_____	_____	_____	_____
63:01:0000000:31820	4	387337.43	1377922.27	_____	_____	_____	_____
63:01:0000000:31820	5	387337.44	1377911.01	_____	_____	_____	_____
63:01:0000000:31820	6	387337.26	1377905.39	_____	_____	_____	_____
63:01:0000000:31820	7	387361.79	1377902.99	_____	_____	_____	_____
63:01:0000000:31820	8	387387.77	1377901.58	_____	_____	_____	_____
63:01:0000000:31820	9	387421.31	1377900.91	_____	_____	_____	_____
63:01:0000000:31820	10	387419.18	1377867.19	_____	_____	_____	_____
63:01:0000000:31820	1	387309.96	1377985.33	_____	_____	_____	_____
63:01:0000000:31820	2	387304.60	1377980.83	_____	_____	_____	_____
63:01:0000000:31820	3	387302.60	1377950.78	_____	_____	_____	_____
63:01:0000000:31820	4	387299.46	1377900.42	_____	_____	_____	_____

Начальник отдела

полное наименование должности

М.П.

подпись

/

инициалы, фамилия

КАДАСТРОВЫЙ ПЛАН ТЕРРИТОРИИ

Лист № 134раздела 9

Всего листов раздела 9: 1005

Всего разделов: 11

Всего листов: 1430

« 18 » июля 2021 г. № 63-00-102/21-969806

Номер кадастрового квартала: 63:01:0907003

Сведения о координатах характерных точек контура объекта недвижимости:

Кадастровый номер здания, сооружения, объекта незавершенного строительства	Номера точек контура	Координаты		Радиус (R)	Средняя квадратическая погрешность определения координат характерных точек контура, м	Глубина, высота, м	
		X	Y			H1	H2
1	2	3	4	5	6	7	8
63:01:0000000:31820	5	387296.30	1377850.02	—	—	—	—
63:01:0000000:31820	1	387309.96	1377985.33	—	—	—	—
63:01:0000000:31820	2	387309.77	1377982.21	—	—	—	—
63:01:0000000:31820	3	387340.98	1377977.92	—	—	—	—
63:01:0000000:31820	1	390025.22	1377948.82	—	—	—	—
63:01:0000000:31820	2	390043.22	1377936.53	—	—	—	—
63:01:0000000:31820	3	390067.83	1377919.29	—	—	—	—
63:01:0000000:31820	1	389959.95	1377950.61	—	—	—	—
63:01:0000000:31820	2	389946.20	1377932.86	—	—	—	—
63:01:0000000:31820	1	386909.67	1377997.71	—	—	—	—
63:01:0000000:31820	2	386919.11	1377977.96	—	—	—	—
63:01:0000000:31820	3	386928.83	1377954.34	—	—	—	—
63:01:0000000:31820	4	386963.81	1377971.25	—	—	—	—
63:01:0000000:31820	5	386986.24	1377982	—	—	—	—
63:01:0000000:31820	6	387051.42	1377937.57	—	—	—	—

Начальник отдела
полное наименование должности

М.П.

подпись

/
инициалы, фамилия

Раздел 9

КАДАСТРОВЫЙ ПЛАН ТЕРРИТОРИИ

Лист № 135раздела 9

Всего листов раздела 9: 1005

Всего разделов: 11

Всего листов: 1430

« 18 » июля 2021 г. № 63-00-102/21-969806

Номер кадастрового квартала: 63:01:0907003

Сведения о координатах характерных точек контура объекта недвижимости:

Кадастровый номер здания, сооружения, объекта незавершенного строительства	Номера точек контура	Координаты		Радиус (R)	Средняя квадратическая погрешность определения координат характерных точек контура, м	Глубина, высота, м	
		X	Y			H1	H2
1	2	3	4	5	6	7	8
63:01:0000000:31820	1	390271.20	1377951.19	—	—	—	—
63:01:0000000:31820	2	390250.49	1377925.71	—	—	—	—
63:01:0000000:31820	3	390217.34	1377883.25	—	—	—	—
63:01:0000000:31820	4	390188.55	1377844.55	—	—	—	—
63:01:0000000:31820	5	390158.93	1377807.28	—	—	—	—
63:01:0000000:31820	6	390127.69	1377766.53	—	—	—	—
63:01:0000000:31820	7	390094.90	1377726.29	—	—	—	—
63:01:0000000:31820	8	390068.23	1377692.55	—	—	—	—
63:01:0000000:31820	9	390040.32	1377655.11	—	—	—	—
63:01:0000000:31820	10	390008.28	1377614.43	—	—	—	—
63:01:0000000:31820	11	389976.79	1377573.39	—	—	—	—
63:01:0000000:31820	12	389953.99	1377544.83	—	—	—	—

63:01:0000000:31820	13	389924.53	1377507.41	_____	_____	_____	_____
63:01:0000000:31820	14	389891.71	1377467.18	_____	_____	_____	_____
63:01:0000000:31820	15	389860.84	1377428.85	_____	_____	_____	_____

Начальник отдела
полное наименование должности

М.П.

подпись

/
инициалы, фамилия

Раздел 9

КАДАСТРОВЫЙ ПЛАН ТЕРРИТОРИИ

Лист № 136раздела 9

Всего листов раздела 9: 1005

Всего разделов: 11

Всего листов: 1430

« 18 » июля 2021 г. № 63-00-102/21-969806

Номер кадастрового квартала: 63:01:0907003

Сведения о координатах характерных точек контура объекта недвижимости:

Кадастровый номер здания, сооружения, объекта незавершенного строительства	Номера точек контура	Координаты		Радиус (R)	Средняя квадратическая погрешность определения координат характерных точек контура, м	Глубина, высота, м	
		X	Y			H1	H2
1	2	3	4	5	6	7	8
63:01:0000000:31820	16	389829.84	1377389.64	_____	_____	_____	_____
63:01:0000000:31820	17	389795.87	1377347.19	_____	_____	_____	_____
63:01:0000000:31820	18	389766.20	1377310.62	_____	_____	_____	_____
63:01:0000000:31820	19	389757.17	1377295.25	_____	_____	_____	_____
63:01:0000000:31820	20	389739.95	1377273.62	_____	_____	_____	_____
63:01:0000000:31820	1	389965.47	1377957.13	_____	_____	_____	_____
63:01:0000000:31820	2	389959.95	1377950.61	_____	_____	_____	_____
63:01:0000000:31820	1	386842.12	1378008.12	_____	_____	_____	_____

63:01:0000000:31820	2	386841.44	1377994.31	_____	_____	_____	_____
63:01:0000000:31820	3	386841.26	1377981.67	_____	_____	_____	_____
63:01:0000000:31820	4	386840.52	1377955.66	_____	_____	_____	_____
63:01:0000000:31820	5	386839.72	1377940.85	_____	_____	_____	_____
63:01:0000000:31820	6	386862.60	1377935.27	_____	_____	_____	_____
63:01:0000000:31820	7	386861.76	1377918.60	_____	_____	_____	_____
63:01:0000000:31820	8	386861.46	1377906.16	_____	_____	_____	_____

Начальник отдела
полное наименование должности

М.П.

подпись

инициалы, фамилия

Раздел 9

КАДАСТРОВЫЙ ПЛАН ТЕРРИТОРИИ

Лист № 137раздела 9

Всего листов раздела 9: 1005

Всего разделов: 11

Всего листов: 1430

« 18 » июля 2021 г. № 63-00-102/21-969806

Номер кадастрового квартала: 63:01:0907003

Сведения о координатах характерных точек контура объекта недвижимости:

Кадастровый номер здания, сооружения, объекта незавершенного строительства	Номера точек контура	Координаты		Радиус (R)	Средняя квадратическая погрешность определения координат характерных точек контура, м	Глубина, высота, м	
		X	Y			H1	H2
1	2	3	4	5	6	7	8
63:01:0000000:31820	9	386860.14	1377880.39	_____	_____	_____	_____
63:01:0000000:31820	10	386859.01	1377867.27	_____	_____	_____	_____
63:01:0000000:31820	11	386857.12	1377849.81	_____	_____	_____	_____
63:01:0000000:31820	1	386806.43	1378010.21	_____	_____	_____	_____

63:01:0000000:31820	2	389914.54	1377958.31	_____	_____	_____	_____
63:01:0000000:31820	3	389946.20	1377932.86	_____	_____	_____	_____
63:01:0000000:31820	1	387365.83	1378010.50	_____	_____	_____	_____
63:01:0000000:31820	2	387366.04	1378007.03	_____	_____	_____	_____
63:01:0000000:31820	3	387327.27	1378009.16	_____	_____	_____	_____
63:01:0000000:31820	4	387319.53	1378009.21	_____	_____	_____	_____
63:01:0000000:31820	5	387311.69	1378009.11	_____	_____	_____	_____
63:01:0000000:31820	1	387400.88	1378010.85	_____	_____	_____	_____
63:01:0000000:31820	2	387391.35	1378010.80	_____	_____	_____	_____
63:01:0000000:31820	3	387381.32	1378010.39	_____	_____	_____	_____
63:01:0000000:31820	4	387371.42	1378010.67	_____	_____	_____	_____
63:01:0000000:31820	5	387365.83	1378010.50	_____	_____	_____	_____
63:01:0000000:31820	1	387426.08	1378014.89	_____	_____	_____	_____
63:01:0000000:31820	2	387424.34	1378009.01	_____	_____	_____	_____
63:01:0000000:31820	3	387418.67	1378008.87	_____	_____	_____	_____

Начальник отдела
полное наименование должности

М.П.

подпись

/
инициалы, фамилия

Раздел 9

КАДАСТРОВЫЙ ПЛАН ТЕРРИТОРИИ

Лист № 139раздела 9

Всего листов раздела 9: 1005

Всего разделов: 11

Всего листов: 1430

« 18 » июля 2021 г. № 63-00-102/21-969806

Номер кадастрового квартала: 63:01:0907003

Сведения о координатах характерных точек контура объекта недвижимости:

Кадастровый номер здания, сооружения, объекта незавершенного строительства	Номера точек контура	Координаты		Радиус (R)	Средняя квадратическая погрешность определения координат характерных точек контура, м	Глубина, высота, м	
		X	Y			H1	H2
1	2	3	4	5	6	7	8
63:01:0000000:31820	4	387400.88	1378010.85	_____	_____	_____	_____
63:01:0000000:31820	1	387540.96	1378008.68	_____	_____	_____	_____
63:01:0000000:31820	2	387531.65	1378009.32	_____	_____	_____	_____
63:01:0000000:31820	3	387523.10	1378009.82	_____	_____	_____	_____
63:01:0000000:31820	4	387510.70	1378010.63	_____	_____	_____	_____
63:01:0000000:31820	5	387499.45	1378011.36	_____	_____	_____	_____
63:01:0000000:31820	6	387487.12	1378012.35	_____	_____	_____	_____
63:01:0000000:31820	7	387483.93	1378012.64	_____	_____	_____	_____
63:01:0000000:31820	8	387479.68	1378013.02	_____	_____	_____	_____
63:01:0000000:31820	9	387470.59	1378013.65	_____	_____	_____	_____
63:01:0000000:31820	10	387462.09	1378014.10	_____	_____	_____	_____
63:01:0000000:31820	11	387451.02	1378014.26	_____	_____	_____	_____
63:01:0000000:31820	12	387447.95	1378014.63	_____	_____	_____	_____
63:01:0000000:31820	13	387433.21	1378014.76	_____	_____	_____	_____
63:01:0000000:31820	14	387426.08	1378014.89	_____	_____	_____	_____

Начальник отдела
полное наименование должности

М.П.

подпись

инициалы, фамилия

Раздел 9

КАДАСТРОВЫЙ ПЛАН ТЕРРИТОРИИ

Лист № 140раздела 9

Всего листов раздела 9: 1005

Всего разделов: 11

Всего листов: 1430

« 18 » июля 2021 г. № 63-00-102/21-969806

Номер кадастрового квартала: 63:01:0907003

Сведения о координатах характерных точек контура объекта недвижимости:

Кадастровый номер здания, сооружения, объекта незавершенного строительства	Номера точек контура	Координаты		Радиус (R)	Средняя квадратическая погрешность определения координат характерных точек контура, м	Глубина, высота, м	
		X	Y			H1	H2
1	2	3	4	5	6	7	8
63:01:0000000:31820	1	387428.06	1378017.37	_____	_____	_____	_____
63:01:0000000:31820	2	387426.08	1378014.89	_____	_____	_____	_____
63:01:0000000:31820	1	386968.59	1378025.85	_____	_____	_____	_____
63:01:0000000:31820	2	386933.44	1378008.94	_____	_____	_____	_____
63:01:0000000:31820	3	386909.67	1377997.71	_____	_____	_____	_____
63:01:0000000:31820	1	389880.20	1377984.29	_____	_____	_____	_____
63:01:0000000:31820	2	389895.39	1377971.39	_____	_____	_____	_____
63:01:0000000:31820	1	389880.20	1377984.29	_____	_____	_____	_____
63:01:0000000:31820	2	389869.99	1377975.60	_____	_____	_____	_____
63:01:0000000:31820	3	389857.20	1377965.83	_____	_____	_____	_____
63:01:0000000:31820	4	389856.42	1377952.64	_____	_____	_____	_____
63:01:0000000:31820	1	387400.53	1378023.12	_____	_____	_____	_____
63:01:0000000:31820	2	387400.56	1378016.89	_____	_____	_____	_____
63:01:0000000:31820	3	387400.88	1378010.85	_____	_____	_____	_____
63:01:0000000:31820	1	386891.66	1378032.17	_____	_____	_____	_____

Начальник отдела

полное наименование должности

М.П.

подпись

/

инициалы, фамилия

КАДАСТРОВЫЙ ПЛАН ТЕРРИТОРИИ

Лист № 141раздела 9

Всего листов раздела 9: 1005

Всего разделов: 11

Всего листов: 1430

« 18 » июля 2021 г. № 63-00-102/21-969806

Номер кадастрового квартала: 63:01:0907003

Сведения о координатах характерных точек контура объекта недвижимости:

Кадастровый номер здания, сооружения, объекта незавершенного строительства	Номера точек контура	Координаты		Радиус (R)	Средняя квадратическая погрешность определения координат характерных точек контура, м	Глубина, высота, м	
		X	Y			H1	H2
1	2	3	4	5	6	7	8
63:01:0000000:31820	2	386868.07	1378020.88	_____	_____	_____	_____
63:01:0000000:31820	3	386856.04	1378015.39	_____	_____	_____	_____
63:01:0000000:31820	4	386842.12	1378008.12	_____	_____	_____	_____
63:01:0000000:31820	1	386891.66	1378032.17	_____	_____	_____	_____
63:01:0000000:31820	2	386909.67	1377997.71	_____	_____	_____	_____
63:01:0000000:31820	1	388431.22	1378012.42	_____	_____	_____	_____
63:01:0000000:31820	2	388430.41	1377974.39	_____	_____	_____	_____
63:01:0000000:31820	3	388429.76	1377964.88	_____	_____	_____	_____
63:01:0000000:31820	4	388429.16	1377948.88	_____	_____	_____	_____
63:01:0000000:31820	5	388426.24	1377897.18	_____	_____	_____	_____
63:01:0000000:31820	6	388423.65	1377844.98	_____	_____	_____	_____
63:01:0000000:31820	7	388423.60	1377844.30	_____	_____	_____	_____
63:01:0000000:31820	8	388419.68	1377793.79	_____	_____	_____	_____
63:01:0000000:31820	9	388418.34	1377778.31	_____	_____	_____	_____
63:01:0000000:31820	10	388417.02	1377755.60	_____	_____	_____	_____

Начальник отдела
полное наименование должности

М.П.

подпись

/
инициалы, фамилия

Раздел 9

КАДАСТРОВЫЙ ПЛАН ТЕРРИТОРИИ

Лист № 142раздела 9

Всего листов раздела 9: 1005

Всего разделов: 11

Всего листов: 1430

« 18 » июля 2021 г. № 63-00-102/21-969806

Номер кадастрового квартала: 63:01:0907003

Сведения о координатах характерных точек контура объекта недвижимости:

Кадастровый номер здания, сооружения, объекта незавершенного строительства	Номера точек контура	Координаты		Радиус (R)	Средняя квадратическая погрешность определения координат характерных точек контура, м	Глубина, высота, м	
		X	Y			H1	H2
1	2	3	4	5	6	7	8
63:01:0000000:31820	11	388398.03	1377756.44	—	—	—	—
63:01:0000000:31820	12	388359.30	1377757.20	—	—	—	—
63:01:0000000:31820	1	386903.04	1378037.79	—	—	—	—
63:01:0000000:31820	2	386891.66	1378032.17	—	—	—	—
63:01:0000000:31820	1	389895.80	1377993.49	—	—	—	—
63:01:0000000:31820	2	389908.98	1377984.29	—	—	—	—
63:01:0000000:31820	3	389895.39	1377971.39	—	—	—	—
63:01:0000000:31820	1	386667.11	1378044.67	—	—	—	—
63:01:0000000:31820	2	386665.80	1378012	—	—	—	—
63:01:0000000:31820	1	386667.11	1378044.67	—	—	—	—
63:01:0000000:31820	2	386715.26	1378042.18	—	—	—	—
63:01:0000000:31820	3	386740.06	1378040.90	—	—	—	—

63:01:0000000:31820	4	386736.08	1377993.02	_____	_____	_____	_____
63:01:0000000:31820	5	386735.23	1377978.21	_____	_____	_____	_____
63:01:0000000:31820	6	386734.19	1377959.79	_____	_____	_____	_____

Начальник отдела
полное наименование должности

М.П.

подпись

/
инициалы, фамилия

Раздел 9

КАДАСТРОВЫЙ ПЛАН ТЕРРИТОРИИ

Лист № 143 раздела 9

Всего листов раздела 9: 1005

Всего разделов: 11

Всего листов: 1430

« 18 » июля 2021 г. № 63-00-102/21-969806

Номер кадастрового квартала: 63:01:0907003

Сведения о координатах характерных точек контура объекта недвижимости:

Кадастровый номер здания, сооружения, объекта незавершенного строительства	Номера точек контура	Координаты		Радиус (R)	Средняя квадратическая погрешность определения координат характерных точек контура, м	Глубина, высота, м	
		X	Y			H1	H2
1	2	3	4	5	6	7	8
63:01:0000000:31820	7	386732.92	1377945.37	_____	_____	_____	_____
63:01:0000000:31820	8	386732.14	1377926.89	_____	_____	_____	_____
63:01:0000000:31820	9	386731.85	1377920.10	_____	_____	_____	_____
63:01:0000000:31820	10	386729.99	1377889.50	_____	_____	_____	_____
63:01:0000000:31820	11	386729.65	1377873.82	_____	_____	_____	_____
63:01:0000000:31820	12	386727.23	1377837.11	_____	_____	_____	_____
63:01:0000000:31820	13	386726.18	1377813.84	_____	_____	_____	_____
63:01:0000000:31820	14	386723.98	1377783.86	_____	_____	_____	_____

63:01:0000000:31820	15	386723.31	1377769.79	_____	_____	_____	_____
63:01:0000000:31820	1	389842.64	1378005.89	_____	_____	_____	_____
63:01:0000000:31820	2	389860.82	1378005.37	_____	_____	_____	_____
63:01:0000000:31820	3	389880.20	1377984.29	_____	_____	_____	_____
63:01:0000000:31820	1	389834.50	1378006.51	_____	_____	_____	_____
63:01:0000000:31820	2	389842.64	1378005.89	_____	_____	_____	_____
63:01:0000000:31820	1	387385.69	1378052.11	_____	_____	_____	_____

Начальник отдела
полное наименование должности

М.П.

подпись

инициалы, фамилия

Раздел 9

КАДАСТРОВЫЙ ПЛАН ТЕРРИТОРИИ

Лист № 144 раздела 9

Всего листов раздела 9: 1005

Всего разделов: 11

Всего листов: 1430

« 18 » июля 2021 г. № 63-00-102/21-969806

Номер кадастрового квартала: 63:01:0907003

Сведения о координатах характерных точек контура объекта недвижимости:

Кадастровый номер здания, сооружения, объекта незавершенного строительства	Номера точек контура	Координаты		Радиус (R)	Средняя квадратическая погрешность определения координат характерных точек контура, м	Глубина, высота, м	
		X	Y			H1	H2
1	2	3	4	5	6	7	8
63:01:0000000:31820	2	387413.92	1378049.90	_____	_____	_____	_____
63:01:0000000:31820	3	387436.47	1378049.46	_____	_____	_____	_____
63:01:0000000:31820	4	387486.65	1378046.45	_____	_____	_____	_____
63:01:0000000:31820	5	387509.58	1378044.82	_____	_____	_____	_____

63:01:0000000:31820	2	387193.38	1378077.11	_____	_____	_____	_____
63:01:0000000:31820	3	387191.22	1378049.49	_____	_____	_____	_____
63:01:0000000:31820	4	387188.80	1378012.23	_____	_____	_____	_____
63:01:0000000:31820	5	387186.59	1377969.18	_____	_____	_____	_____
63:01:0000000:31820	6	387216.77	1377965.86	_____	_____	_____	_____
63:01:0000000:31820	7	387215.75	1377953.30	_____	_____	_____	_____
63:01:0000000:31820	8	387213.89	1377929.16	_____	_____	_____	_____
63:01:0000000:31820	9	387213.23	1377915.79	_____	_____	_____	_____
63:01:0000000:31820	10	387212.17	1377899.73	_____	_____	_____	_____
63:01:0000000:31820	11	387197.33	1377892.80	_____	_____	_____	_____
63:01:0000000:31820	12	387187.52	1377887.78	_____	_____	_____	_____
63:01:0000000:31820	13	387163	1377876.31	_____	_____	_____	_____
63:01:0000000:31820	14	387152.31	1377870.74	_____	_____	_____	_____
63:01:0000000:31820	1	389632.28	1378044.15	_____	_____	_____	_____
63:01:0000000:31820	2	389629.67	1378013.05	_____	_____	_____	_____

Начальник отдела
полное наименование должности

М.П.

подпись

/
инициалы, фамилия

Раздел 9

КАДАСТРОВЫЙ ПЛАН ТЕРРИТОРИИ

Лист № 146 раздела 9

Всего листов раздела 9: 1005

Всего разделов: 11

Всего листов: 1430

« 18 » июля 2021 г. № 63-00-102/21-969806

Номер кадастрового квартала: 63:01:0907003

Сведения о координатах характерных точек контура объекта недвижимости:

Кадастровый номер здания, сооружения, объекта незавершенного строительства	Номера точек контура	Координаты		Радиус (R)	Средняя квадратическая погрешность определения координат характерных точек контура, м	Глубина, высота, м	
		X	Y			H1	H2
1	2	3	4	5	6	7	8
63:01:0000000:31820	3	389628.21	1377997.51	_____	_____	_____	_____
63:01:0000000:31820	4	389648.14	1377989.24	_____	_____	_____	_____
63:01:0000000:31820	5	389663.62	1377988.64	_____	_____	_____	_____
63:01:0000000:31820	6	389700.06	1377985.86	_____	_____	_____	_____
63:01:0000000:31820	7	389708.56	1377985.60	_____	_____	_____	_____
63:01:0000000:31820	8	389736.13	1377982.58	_____	_____	_____	_____
63:01:0000000:31820	9	389773.86	1377980.64	_____	_____	_____	_____
63:01:0000000:31820	10	389797.51	1377978.69	_____	_____	_____	_____
63:01:0000000:31820	1	386669.60	1378090.52	_____	_____	_____	_____
63:01:0000000:31820	2	386667.52	1378056.44	_____	_____	_____	_____
63:01:0000000:31820	3	386667.11	1378044.67	_____	_____	_____	_____
63:01:0000000:31820	1	387052.94	1378086.36	_____	_____	_____	_____
63:01:0000000:31820	2	387053.41	1378071.03	_____	_____	_____	_____
63:01:0000000:31820	3	387045.64	1378067.42	_____	_____	_____	_____
63:01:0000000:31820	4	387032.39	1378060.65	_____	_____	_____	_____

Начальник отдела
полное наименование должности

М.П.

подпись

/_____
инициалы, фамилия

Раздел 9

КАДАСТРОВЫЙ ПЛАН ТЕРРИТОРИИ

Лист № 147раздела 9

Всего листов раздела 9: 1005

Всего разделов: 11

Всего листов: 1430

« 18 » июля 2021 г. № 63-00-102/21-969806

Номер кадастрового квартала: 63:01:0907003

Сведения о координатах характерных точек контура объекта недвижимости:

Кадастровый номер здания, сооружения, объекта незавершенного строительства	Номера точек контура	Координаты		Радиус (R)	Средняя квадратическая погрешность определения координат характерных точек контура, м	Глубина, высота, м	
		X	Y			H1	H2
1	2	3	4	5	6	7	8
63:01:0000000:31820	5	387020.11	1378054.60	_____	_____	_____	_____
63:01:0000000:31820	1	387052.94	1378086.36	_____	_____	_____	_____
63:01:0000000:31820	2	387100.55	1378083.03	_____	_____	_____	_____
63:01:0000000:31820	3	387148.25	1378078.96	_____	_____	_____	_____
63:01:0000000:31820	4	387146.72	1378054.76	_____	_____	_____	_____
63:01:0000000:31820	5	387144.42	1378017.81	_____	_____	_____	_____
63:01:0000000:31820	1	386586.35	1378095.32	_____	_____	_____	_____
63:01:0000000:31820	2	386593.86	1378094.94	_____	_____	_____	_____
63:01:0000000:31820	3	386621.54	1378093.71	_____	_____	_____	_____
63:01:0000000:31820	4	386638.93	1378092.16	_____	_____	_____	_____
63:01:0000000:31820	5	386648.52	1378091.40	_____	_____	_____	_____
63:01:0000000:31820	6	386657.43	1378091.09	_____	_____	_____	_____
63:01:0000000:31820	7	386669.60	1378090.52	_____	_____	_____	_____
63:01:0000000:31820	1	386586.35	1378095.32	_____	_____	_____	_____
63:01:0000000:31820	2	386595.12	1378073.95	_____	_____	_____	_____

Начальник отдела

полное наименование должности

М.П.

подпись

/

инициалы, фамилия

КАДАСТРОВЫЙ ПЛАН ТЕРРИТОРИИ

Лист № 148раздела 9

Всего листов раздела 9: 1005

Всего разделов: 11

Всего листов: 1430

« 18 » июля 2021 г. № 63-00-102/21-969806

Номер кадастрового квартала: 63:01:0907003

Сведения о координатах характерных точек контура объекта недвижимости:

Кадастровый номер здания, сооружения, объекта незавершенного строительства	Номера точек контура	Координаты		Радиус (R)	Средняя квадратическая погрешность определения координат характерных точек контура, м	Глубина, высота, м	
		X	Y			H1	H2
1	2	3	4	5	6	7	8
63:01:0000000:31820	3	386618.27	1378071.42	—	—	—	—
63:01:0000000:31820	1	386531.77	1378096.82	—	—	—	—
63:01:0000000:31820	2	386528.41	1378049.23	—	—	—	—
63:01:0000000:31820	3	386526.82	1378028.13	—	—	—	—
63:01:0000000:31820	4	386525.35	1378010.11	—	—	—	—
63:01:0000000:31820	5	386542.81	1378008.93	—	—	—	—
63:01:0000000:31820	6	386549.25	1378008.50	—	—	—	—
63:01:0000000:31820	7	386556.76	1378007.99	—	—	—	—
63:01:0000000:31820	8	386558.33	1378033.46	—	—	—	—
63:01:0000000:31820	9	386560.65	1378064.06	—	—	—	—
63:01:0000000:31820	1	386550.19	1378097.11	—	—	—	—
63:01:0000000:31820	2	386549.53	1378088.08	—	—	—	—
63:01:0000000:31820	1	386550.19	1378097.11	—	—	—	—
63:01:0000000:31820	2	386581.45	1378095.79	—	—	—	—
63:01:0000000:31820	3	386586.35	1378095.32	—	—	—	—

Начальник отдела
полное наименование должности

М.П.

подпись

/
инициалы, фамилия

Раздел 9

КАДАСТРОВЫЙ ПЛАН ТЕРРИТОРИИ

Лист № 149 раздела 9

Всего листов раздела 9: 1005

Всего разделов: 11

Всего листов: 1430

« 18 » июля 2021 г. № 63-00-102/21-969806

Номер кадастрового квартала: 63:01:0907003

Сведения о координатах характерных точек контура объекта недвижимости:

Кадастровый номер здания, сооружения, объекта незавершенного строительства	Номера точек контура	Координаты		Радиус (R)	Средняя квадратическая погрешность определения координат характерных точек контура, м	Глубина, высота, м	
		X	Y			H1	H2
1	2	3	4	5	6	7	8
63:01:0000000:31820	1	386550.19	1378097.11	—	—	—	—
63:01:0000000:31820	2	386531.77	1378096.82	—	—	—	—
63:01:0000000:31820	1	386931.25	1378075.76	—	—	—	—
63:01:0000000:31820	2	386939.81	1378065.39	—	—	—	—
63:01:0000000:31820	3	386972.35	1378081.95	—	—	—	—
63:01:0000000:31820	4	386993.59	1378091.73	—	—	—	—
63:01:0000000:31820	5	387047.12	1378087.19	—	—	—	—
63:01:0000000:31820	6	387052.94	1378086.36	—	—	—	—
63:01:0000000:31820	1	387653.16	1378082.68	—	—	—	—
63:01:0000000:31820	2	387660.15	1378082.44	—	—	—	—
63:01:0000000:31820	3	387659.22	1378071.51	—	—	—	—
63:01:0000000:31820	4	387672.68	1378070.93	—	—	—	—

63:01:0000000:31820	5	387693.92	1378069.55	_____	_____	_____	_____
63:01:0000000:31820	6	387692.84	1378051.76	_____	_____	_____	_____
63:01:0000000:31820	7	387692.19	1378039.57	_____	_____	_____	_____

Начальник отдела
полное наименование должности

М.П.

подпись

/
инициалы, фамилия

Раздел 9

КАДАСТРОВЫЙ ПЛАН ТЕРРИТОРИИ

Лист № 150 раздела 9

Всего листов раздела 9: 1005

Всего разделов: 11

Всего листов: 1430

« 18 » июля 2021 г. № 63-00-102/21-969806

Номер кадастрового квартала: 63:01:0907003

Сведения о координатах характерных точек контура объекта недвижимости:

Кадастровый номер здания, сооружения, объекта незавершенного строительства	Номера точек контура	Координаты		Радиус (R)	Средняя квадратическая погрешность определения координат характерных точек контура, м	Глубина, высота, м	
		X	Y			H1	H2
1	2	3	4	5	6	7	8
63:01:0000000:31820	8	387690.97	1378024.08	_____	_____	_____	_____
63:01:0000000:31820	9	387689.22	1378000.45	_____	_____	_____	_____
63:01:0000000:31820	10	387689	1377993.41	_____	_____	_____	_____
63:01:0000000:31820	11	387705.07	1377993.17	_____	_____	_____	_____
63:01:0000000:31820	12	387718.33	1377995.09	_____	_____	_____	_____
63:01:0000000:31820	13	387723.08	1377996.58	_____	_____	_____	_____
63:01:0000000:31820	14	387737.16	1377995.56	_____	_____	_____	_____
63:01:0000000:31820	15	387745.78	1377994.93	_____	_____	_____	_____

63:01:0000000:31820	16	387766.11	1377994.94	_____	_____	_____	_____
63:01:0000000:31820	17	387788.88	1377994.23	_____	_____	_____	_____
63:01:0000000:31820	18	387800.24	1377993.87	_____	_____	_____	_____
63:01:0000000:31820	19	387810.67	1377993.65	_____	_____	_____	_____
63:01:0000000:31820	20	387824.35	1377992.70	_____	_____	_____	_____
63:01:0000000:31820	1	387603.16	1378085.92	_____	_____	_____	_____
63:01:0000000:31820	2	387653.16	1378082.68	_____	_____	_____	_____

Начальник отдела
полное наименование должности

М.П.

подпись

инициалы, фамилия

Раздел 9

КАДАСТРОВЫЙ ПЛАН ТЕРРИТОРИИ

Лист № 151 раздела 9

Всего листов раздела 9: 1005

Всего разделов: 11

Всего листов: 1430

« 18 » июля 2021 г. № 63-00-102/21-969806

Номер кадастрового квартала: 63:01:0907003

Сведения о координатах характерных точек контура объекта недвижимости:

Кадастровый номер здания, сооружения, объекта незавершенного строительства	Номера точек контура	Координаты		Радиус (R)	Средняя квадратическая погрешность определения координат характерных точек контура, м	Глубина, высота, м	
		X	Y			H1	H2
1	2	3	4	5	6	7	8
63:01:0000000:31820	1	386671.03	1378100.53	_____	_____	_____	_____
63:01:0000000:31820	2	386669.60	1378090.52	_____	_____	_____	_____
63:01:0000000:31820	1	390028.56	1378051.45	_____	_____	_____	_____
63:01:0000000:31820	2	390035.65	1378045.86	_____	_____	_____	_____

63:01:0000000:31820	6	388244.43	1377968.27	_____	_____	_____	_____
63:01:0000000:31820	7	388241.45	1377924.50	_____	_____	_____	_____
63:01:0000000:31820	8	388231.14	1377925.34	_____	_____	_____	_____
63:01:0000000:31820	9	388228.16	1377910.10	_____	_____	_____	_____
63:01:0000000:31820	10	388227.87	1377902.45	_____	_____	_____	_____
63:01:0000000:31820	1	388236.40	1378080.09	_____	_____	_____	_____
63:01:0000000:31820	2	388239.45	1378079.68	_____	_____	_____	_____
63:01:0000000:31820	1	388236.40	1378080.09	_____	_____	_____	_____
63:01:0000000:31820	2	388235.85	1378071.78	_____	_____	_____	_____
63:01:0000000:31820	3	388239.50	1378039.06	_____	_____	_____	_____
63:01:0000000:31820	4	388237.52	1378015.26	_____	_____	_____	_____
63:01:0000000:31820	5	388233.11	1377969.86	_____	_____	_____	_____
63:01:0000000:31820	6	388232.62	1377960.64	_____	_____	_____	_____
63:01:0000000:31820	7	388224.36	1377960.07	_____	_____	_____	_____
63:01:0000000:31820	8	388223.29	1377927.82	_____	_____	_____	_____

Начальник отдела
полное наименование должности

М.П.

подпись

/
инициалы, фамилия

Раздел 9

КАДАСТРОВЫЙ ПЛАН ТЕРРИТОРИИ

Лист № 153 раздела 9

Всего листов раздела 9: 1005

Всего разделов: 11

Всего листов: 1430

« 18 » июля 2021 г. № 63-00-102/21-969806

Номер кадастрового квартала: 63:01:0907003

Сведения о координатах характерных точек контура объекта недвижимости:

Кадастровый номер здания, сооружения, объекта незавершенного строительства	Номера точек контура	Координаты		Радиус (R)	Средняя квадратическая погрешность определения координат характерных точек контура, м	Глубина, высота, м	
		X	Y			H1	H2
1	2	3	4	5	6	7	8
63:01:0000000:31820	9	388221.92	1377902.88	—	—	—	—
63:01:0000000:31820	1	386564.08	1378106.89	—	—	—	—
63:01:0000000:31820	2	386550.19	1378097.11	—	—	—	—
63:01:0000000:31820	1	388186.62	1378084.48	—	—	—	—
63:01:0000000:31820	2	388202.24	1378084.05	—	—	—	—
63:01:0000000:31820	3	388221.02	1378082.10	—	—	—	—
63:01:0000000:31820	4	388236.40	1378080.09	—	—	—	—
63:01:0000000:31820	1	387371.38	1378103.48	—	—	—	—
63:01:0000000:31820	2	387368.36	1378052.95	—	—	—	—
63:01:0000000:31820	1	387371.38	1378103.48	—	—	—	—
63:01:0000000:31820	2	387411.08	1378101.06	—	—	—	—
63:01:0000000:31820	3	387456.96	1378095.71	—	—	—	—
63:01:0000000:31820	4	387506.44	1378091.92	—	—	—	—
63:01:0000000:31820	5	387552.82	1378088.24	—	—	—	—
63:01:0000000:31820	6	387603.16	1378085.92	—	—	—	—

Начальник отдела
полное наименование должности

М.П.

подпись

/_____
инициалы, фамилия

Раздел 9

КАДАСТРОВЫЙ ПЛАН ТЕРРИТОРИИ

Лист № 154раздела 9

Всего листов раздела 9: 1005

Всего разделов: 11

Всего листов: 1430

« 18 » июля 2021 г. № 63-00-102/21-969806

Номер кадастрового квартала: 63:01:0907003

Сведения о координатах характерных точек контура объекта недвижимости:

Кадастровый номер здания, сооружения, объекта незавершенного строительства	Номера точек контура	Координаты		Радиус (R)	Средняя квадратическая погрешность определения координат характерных точек контура, м	Глубина, высота, м	
		X	Y			H1	H2
1	2	3	4	5	6	7	8
63:01:0000000:31820	1	387029.85	1378108.62	_____	_____	_____	_____
63:01:0000000:31820	2	387013.19	1378102.33	_____	_____	_____	_____
63:01:0000000:31820	3	386979.77	1378103.64	_____	_____	_____	_____
63:01:0000000:31820	4	386955.51	1378090.25	_____	_____	_____	_____
63:01:0000000:31820	5	386931.25	1378075.76	_____	_____	_____	_____
63:01:0000000:31820	1	387029.85	1378108.62	_____	_____	_____	_____
63:01:0000000:31820	2	387059.89	1378107.18	_____	_____	_____	_____
63:01:0000000:31820	1	389590.63	1378075.78	_____	_____	_____	_____
63:01:0000000:31820	2	389590.03	1378063.58	_____	_____	_____	_____
63:01:0000000:31820	3	389588.70	1378036.15	_____	_____	_____	_____
63:01:0000000:31820	4	389587.95	1378024.70	_____	_____	_____	_____
63:01:0000000:31820	5	389586.51	1378002.68	_____	_____	_____	_____
63:01:0000000:31820	6	389585.46	1377991.12	_____	_____	_____	_____
63:01:0000000:31820	7	389583.78	1377963.87	_____	_____	_____	_____
63:01:0000000:31820	8	389583.11	1377952.60	_____	_____	_____	_____

Начальник отдела

полное наименование должности

М.П.

подпись

/

инициалы, фамилия

КАДАСТРОВЫЙ ПЛАН ТЕРРИТОРИИ

Лист № 155раздела 9

Всего листов раздела 9: 1005

Всего разделов: 11

Всего листов: 1430

« 18 » июля 2021 г. № 63-00-102/21-969806

Номер кадастрового квартала: 63:01:0907003

Сведения о координатах характерных точек контура объекта недвижимости:

Кадастровый номер здания, сооружения, объекта незавершенного строительства	Номера точек контура	Координаты		Радиус (R)	Средняя квадратическая погрешность определения координат характерных точек контура, м	Глубина, высота, м	
		X	Y			H1	H2
1	2	3	4	5	6	7	8
63:01:0000000:31820	9	389582.06	1377934.88	_____	_____	_____	_____
63:01:0000000:31820	10	389591.08	1377934.19	_____	_____	_____	_____
63:01:0000000:31820	11	389614.95	1377932.38	_____	_____	_____	_____
63:01:0000000:31820	12	389638.34	1377930.61	_____	_____	_____	_____
63:01:0000000:31820	13	389647.14	1377930.16	_____	_____	_____	_____
63:01:0000000:31820	14	389648.22	1377948.64	_____	_____	_____	_____
63:01:0000000:31820	15	389666.62	1377947.69	_____	_____	_____	_____
63:01:0000000:31820	16	389688.12	1377946.58	_____	_____	_____	_____
63:01:0000000:31820	17	389712.21	1377945.33	_____	_____	_____	_____
63:01:0000000:31820	18	389734.21	1377943.63	_____	_____	_____	_____
63:01:0000000:31820	19	389732.18	1377924.66	_____	_____	_____	_____
63:01:0000000:31820	20	389745.03	1377923.83	_____	_____	_____	_____
63:01:0000000:31820	1	387029.61	1378116.23	_____	_____	_____	_____
63:01:0000000:31820	2	387029.85	1378108.62	_____	_____	_____	_____
63:01:0000000:31820	1	389664.58	1378076.11	_____	_____	_____	_____

Начальник отдела
полное наименование должности

М.П.

подпись

/
инициалы, фамилия

Раздел 9

КАДАСТРОВЫЙ ПЛАН ТЕРРИТОРИИ

Лист № 156 раздела 9

Всего листов раздела 9: 1005

Всего разделов: 11

Всего листов: 1430

« 18 » июля 2021 г. № 63-00-102/21-969806

Номер кадастрового квартала: 63:01:0907003

Сведения о координатах характерных точек контура объекта недвижимости:

Кадастровый номер здания, сооружения, объекта незавершенного строительства	Номера точек контура	Координаты		Радиус (R)	Средняя квадратическая погрешность определения координат характерных точек контура, м	Глубина, высота, м	
		X	Y			H1	H2
1	2	3	4	5	6	7	8
63:01:0000000:31820	2	389644.32	1378077.34	—	—	—	—
63:01:0000000:31820	3	389645.31	1378096.88	—	—	—	—
63:01:0000000:31820	4	389632.05	1378098.01	—	—	—	—
63:01:0000000:31820	5	389621.69	1378098.92	—	—	—	—
63:01:0000000:31820	6	389605.02	1378099.53	—	—	—	—
63:01:0000000:31820	7	389593.84	1378099.70	—	—	—	—
63:01:0000000:31820	1	387634.27	1378132.93	—	—	—	—
63:01:0000000:31820	2	387632.75	1378117.07	—	—	—	—
63:01:0000000:31820	3	387624.32	1378117.76	—	—	—	—
63:01:0000000:31820	4	387619.54	1378118.21	—	—	—	—
63:01:0000000:31820	5	387611.68	1378118.75	—	—	—	—
63:01:0000000:31820	6	387607.88	1378094.41	—	—	—	—

63:01:0000000:31820	7	387603.16	1378085.92	_____	_____	_____	_____
63:01:0000000:31820	1	386931.25	1378075.76	_____	_____	_____	_____
63:01:0000000:31820	2	386920.53	1378088.71	_____	_____	_____	_____

Начальник отдела
полное наименование должности

М.П.

подпись

/
инициалы, фамилия

Раздел 9

КАДАСТРОВЫЙ ПЛАН ТЕРРИТОРИИ

Лист № 157раздела 9

Всего листов раздела 9: 1005

Всего разделов: 11

Всего листов: 1430

« 18 » июля 2021 г. № 63-00-102/21-969806

Номер кадастрового квартала: 63:01:0907003

Сведения о координатах характерных точек контура объекта недвижимости:

Кадастровый номер здания, сооружения, объекта незавершенного строительства	Номера точек контура	Координаты		Радиус (R)	Средняя квадратическая погрешность определения координат характерных точек контура, м	Глубина, высота, м	
		X	Y			H1	H2
1	2	3	4	5	6	7	8
63:01:0000000:31820	3	386923.03	1378123.92	_____	_____	_____	_____
63:01:0000000:31820	4	386923.06	1378124.36	_____	_____	_____	_____
63:01:0000000:31820	5	386924.55	1378147.24	_____	_____	_____	_____
63:01:0000000:31820	6	386919.25	1378148.07	_____	_____	_____	_____
63:01:0000000:31820	7	386897.16	1378146.84	_____	_____	_____	_____
63:01:0000000:31820	8	386896.63	1378142.62	_____	_____	_____	_____
63:01:0000000:31820	9	386850.24	1378142.25	_____	_____	_____	_____
63:01:0000000:31820	10	386812.11	1378124.88	_____	_____	_____	_____

63:01:0000000:31820	11	386835.22	1378123.24	_____	_____	_____	_____
63:01:0000000:31820	12	386833.90	1378093.99	_____	_____	_____	_____
63:01:0000000:31820	13	386833.32	1378081.67	_____	_____	_____	_____
63:01:0000000:31820	14	386872.83	1378078.46	_____	_____	_____	_____
63:01:0000000:31820	15	386880.63	1378066.83	_____	_____	_____	_____
63:01:0000000:31820	16	386913.18	1378064.97	_____	_____	_____	_____
63:01:0000000:31820	17	386930.46	1378075.29	_____	_____	_____	_____

Начальник отдела
полное наименование должности

М.П.

подпись

инициалы, фамилия

Раздел 9

КАДАСТРОВЫЙ ПЛАН ТЕРРИТОРИИ

Лист № 158 раздела 9

Всего листов раздела 9: 1005

Всего разделов: 11

Всего листов: 1430

« 18 » июля 2021 г. № 63-00-102/21-969806

Номер кадастрового квартала: 63:01:0907003

Сведения о координатах характерных точек контура объекта недвижимости:

Кадастровый номер здания, сооружения, объекта незавершенного строительства	Номера точек контура	Координаты		Радиус (R)	Средняя квадратическая погрешность определения координат характерных точек контура, м	Глубина, высота, м	
		X	Y			H1	H2
1	2	3	4	5	6	7	8
63:01:0000000:31820	1	387653.16	1378082.68	_____	_____	_____	_____
63:01:0000000:31820	2	387654.67	1378106.19	_____	_____	_____	_____
63:01:0000000:31820	3	387656.30	1378125.47	_____	_____	_____	_____
63:01:0000000:31820	4	387657.92	1378144.62	_____	_____	_____	_____

63:01:0000000:31820	2	386533.62	1378142.80	_____	_____	_____	_____
63:01:0000000:31820	3	386531.77	1378096.82	_____	_____	_____	_____
63:01:0000000:31820	1	386536.07	1378177.76	_____	_____	_____	_____
63:01:0000000:31820	2	386539.40	1378174.04	_____	_____	_____	_____
63:01:0000000:31820	3	386537.67	1378156.38	_____	_____	_____	_____
63:01:0000000:31820	4	386536.27	1378127.46	_____	_____	_____	_____
63:01:0000000:31820	1	390160.27	1378123.83	_____	_____	_____	_____
63:01:0000000:31820	2	390152.20	1378113.73	_____	_____	_____	_____
63:01:0000000:31820	3	390140.08	1378098.59	_____	_____	_____	_____
63:01:0000000:31820	4	390131.67	1378089.39	_____	_____	_____	_____
63:01:0000000:31820	5	390124.77	1378079.52	_____	_____	_____	_____
63:01:0000000:31820	6	390138.77	1378068.61	_____	_____	_____	_____
63:01:0000000:31820	1	387024.55	1378200.05	_____	_____	_____	_____
63:01:0000000:31820	2	386998.99	1378201.42	_____	_____	_____	_____
63:01:0000000:31820	3	386974.72	1378216.15	_____	_____	_____	_____

Начальник отдела
полное наименование должности

М.П.

подпись

/
инициалы, фамилия

Раздел 9

КАДАСТРОВЫЙ ПЛАН ТЕРРИТОРИИ

Лист № 160 раздела 9

Всего листов раздела 9: 1005

Всего разделов: 11

Всего листов: 1430

« 18 » июля 2021 г. № 63-00-102/21-969806

Номер кадастрового квартала: 63:01:0907003

Сведения о координатах характерных точек контура объекта недвижимости:

Кадастровый номер здания, сооружения, объекта незавершенного строительства	Номера точек контура	Координаты		Радиус (R)	Средняя квадратическая погрешность определения координат характерных точек контура, м	Глубина, высота, м	
		X	Y			H1	H2
1	2	3	4	5	6	7	8
63:01:0000000:31820	4	386953.17	1378206.30	_____	_____	_____	_____
63:01:0000000:31820	1	388346.93	1378213.06	_____	_____	_____	_____
63:01:0000000:31820	2	388345.45	1378192.60	_____	_____	_____	_____
63:01:0000000:31820	3	388344.40	1378172.62	_____	_____	_____	_____
63:01:0000000:31820	4	388344.03	1378163.79	_____	_____	_____	_____
63:01:0000000:31820	5	388343.54	1378158.25	_____	_____	_____	_____
63:01:0000000:31820	6	388343.01	1378153.90	_____	_____	_____	_____
63:01:0000000:31820	7	388340.82	1378119.88	_____	_____	_____	_____
63:01:0000000:31820	8	388339.85	1378106.44	_____	_____	_____	_____
63:01:0000000:31820	9	388338.08	1378081.25	_____	_____	_____	_____
63:01:0000000:31820	10	388337.22	1378073.91	_____	_____	_____	_____
63:01:0000000:31820	11	388336.96	1378068.63	_____	_____	_____	_____
63:01:0000000:31820	12	388332.74	1378055.12	_____	_____	_____	_____
63:01:0000000:31820	13	388329.82	1378028.96	_____	_____	_____	_____
63:01:0000000:31820	14	388329.81	1378028.38	_____	_____	_____	_____

Начальник отдела
полное наименование должности

М.П.

подпись

/_____
инициалы, фамилия

Раздел 9

КАДАСТРОВЫЙ ПЛАН ТЕРРИТОРИИ

Лист № 161раздела 9

Всего листов раздела 9: 1005

Всего разделов: 11

Всего листов: 1430

« 18 » июля 2021 г. № 63-00-102/21-969806

Номер кадастрового квартала: 63:01:0907003

Сведения о координатах характерных точек контура объекта недвижимости:

Кадастровый номер здания, сооружения, объекта незавершенного строительства	Номера точек контура	Координаты		Радиус (R)	Средняя квадратическая погрешность определения координат характерных точек контура, м	Глубина, высота, м	
		X	Y			H1	H2
1	2	3	4	5	6	7	8
63:01:0000000:31820	15	388329.98	1378011.20	_____	_____	_____	_____
63:01:0000000:31820	16	388327.86	1377973.27	_____	_____	_____	_____
63:01:0000000:31820	17	388327.71	1377964.47	_____	_____	_____	_____
63:01:0000000:31820	18	388325.12	1377930.37	_____	_____	_____	_____
63:01:0000000:31820	19	388324.86	1377905.85	_____	_____	_____	_____
63:01:0000000:31820	20	388325.05	1377899.44	_____	_____	_____	_____
63:01:0000000:31820	1	388346.93	1378213.06	_____	_____	_____	_____
63:01:0000000:31820	2	388352.72	1378210.92	_____	_____	_____	_____
63:01:0000000:31820	1	387182.71	1378237.04	_____	_____	_____	_____
63:01:0000000:31820	2	387180.24	1378211.86	_____	_____	_____	_____
63:01:0000000:31820	3	387196.41	1378209.88	_____	_____	_____	_____
63:01:0000000:31820	4	387194.97	1378187.23	_____	_____	_____	_____
63:01:0000000:31820	5	387194.46	1378180.45	_____	_____	_____	_____
63:01:0000000:31820	6	387194.43	1378180.01	_____	_____	_____	_____
63:01:0000000:31820	7	387193.30	1378161.91	_____	_____	_____	_____

Начальник отдела

полное наименование должности

М.П.

подпись

/

инициалы, фамилия

КАДАСТРОВЫЙ ПЛАН ТЕРРИТОРИИ

Лист № 162раздела 9

Всего листов раздела 9: 1005

Всего разделов: 11

Всего листов: 1430

« 18 » июля 2021 г. № 63-00-102/21-969806

Номер кадастрового квартала: 63:01:0907003

Сведения о координатах характерных точек контура объекта недвижимости:

Кадастровый номер здания, сооружения, объекта незавершенного строительства	Номера точек контура	Координаты		Радиус (R)	Средняя квадратическая погрешность определения координат характерных точек контура, м	Глубина, высота, м	
		X	Y			H1	H2
1	2	3	4	5	6	7	8
63:01:0000000:31820	8	387209.77	1378159.93	—	—	—	—
63:01:0000000:31820	9	387216.46	1378159.51	—	—	—	—
63:01:0000000:31820	10	387218.07	1378169.33	—	—	—	—
63:01:0000000:31820	11	387239.35	1378166.77	—	—	—	—
63:01:0000000:31820	12	387243.03	1378166.90	—	—	—	—
63:01:0000000:31820	1	386623.35	1378248	—	—	—	—
63:01:0000000:31820	2	386636.73	1378247.15	—	—	—	—
63:01:0000000:31820	3	386652.17	1378246.39	—	—	—	—
63:01:0000000:31820	4	386649.62	1378202.66	—	—	—	—
63:01:0000000:31820	5	386647.62	1378194.98	—	—	—	—
63:01:0000000:31820	6	386646.57	1378188.84	—	—	—	—
63:01:0000000:31820	7	386645.58	1378178.43	—	—	—	—
63:01:0000000:31820	8	386645.19	1378173.68	—	—	—	—
63:01:0000000:31820	9	386643.47	1378149.35	—	—	—	—
63:01:0000000:31820	10	386641.26	1378113.27	—	—	—	—

Начальник отдела
полное наименование должности

М.П.

подпись

/
инициалы, фамилия

Раздел 9

КАДАСТРОВЫЙ ПЛАН ТЕРРИТОРИИ

Лист № 163раздела 9

Всего листов раздела 9: 1005

Всего разделов: 11

Всего листов: 1430

« 18 » июля 2021 г. № 63-00-102/21-969806

Номер кадастрового квартала: 63:01:0907003

Сведения о координатах характерных точек контура объекта недвижимости:

Кадастровый номер здания, сооружения, объекта незавершенного строительства	Номера точек контура	Координаты		Радиус (R)	Средняя квадратическая погрешность определения координат характерных точек контура, м	Глубина, высота, м	
		X	Y			H1	H2
1	2	3	4	5	6	7	8
63:01:0000000:31820	1	386588.66	1378249.73	—	—	—	—
63:01:0000000:31820	2	386617.56	1378248.29	—	—	—	—
63:01:0000000:31820	3	386623.35	1378248	—	—	—	—
63:01:0000000:31820	1	388246.52	1378240.51	—	—	—	—
63:01:0000000:31820	2	388250.21	1378235.36	—	—	—	—
63:01:0000000:31820	3	388249.06	1378221.50	—	—	—	—
63:01:0000000:31820	4	388247.74	1378202.96	—	—	—	—
63:01:0000000:31820	5	388245.52	1378169.62	—	—	—	—
63:01:0000000:31820	6	388245.55	1378167.58	—	—	—	—
63:01:0000000:31820	7	388245.09	1378159.19	—	—	—	—
63:01:0000000:31820	8	388244.13	1378147.11	—	—	—	—
63:01:0000000:31820	9	388243.08	1378127.38	—	—	—	—

63:01:0000000:31820	10	388242.52	1378117.54	_____	_____	_____	_____
63:01:0000000:31820	11	388242.41	1378114.09	_____	_____	_____	_____
63:01:0000000:31820	12	388241.57	1378104.65	_____	_____	_____	_____

Начальник отдела
полное наименование должности

М.П.

подпись

/
инициалы, фамилия

Раздел 9

КАДАСТРОВЫЙ ПЛАН ТЕРРИТОРИИ

Лист № 164 раздела 9

Всего листов раздела 9: 1005

Всего разделов: 11

Всего листов: 1430

« 18 » июля 2021 г. № 63-00-102/21-969806

Номер кадастрового квартала: 63:01:0907003

Сведения о координатах характерных точек контура объекта недвижимости:

Кадастровый номер здания, сооружения, объекта незавершенного строительства	Номера точек контура	Координаты		Радиус (R)	Средняя квадратическая погрешность определения координат характерных точек контура, м	Глубина, высота, м	
		X	Y			H1	H2
1	2	3	4	5	6	7	8
63:01:0000000:31820	13	388240.85	1378087.18	_____	_____	_____	_____
63:01:0000000:31820	14	388239.45	1378079.68	_____	_____	_____	_____
63:01:0000000:31820	1	388246.52	1378240.51	_____	_____	_____	_____
63:01:0000000:31820	2	388246.38	1378236.67	_____	_____	_____	_____
63:01:0000000:31820	3	388244.90	1378211.97	_____	_____	_____	_____
63:01:0000000:31820	4	388242.19	1378166.87	_____	_____	_____	_____
63:01:0000000:31820	5	388238.99	1378118.31	_____	_____	_____	_____
63:01:0000000:31820	6	388236.40	1378080.09	_____	_____	_____	_____

63:01:0000000:31820	1	387243.79	1378256.99	_____	_____	_____	_____
63:01:0000000:31820	2	387231.94	1378251.87	_____	_____	_____	_____
63:01:0000000:31820	3	387206.66	1378240.79	_____	_____	_____	_____
63:01:0000000:31820	4	387194.80	1378234.81	_____	_____	_____	_____
63:01:0000000:31820	5	387182.71	1378237.04	_____	_____	_____	_____
63:01:0000000:31820	1	386889.29	1378253.31	_____	_____	_____	_____
63:01:0000000:31820	2	386909.77	1378263.15	_____	_____	_____	_____

Начальник отдела
полное наименование должности

М.П.

подпись

инициалы, фамилия

Раздел 9

КАДАСТРОВЫЙ ПЛАН ТЕРРИТОРИИ

Лист № 165раздела 9

Всего листов раздела 9: 1005

Всего разделов: 11

Всего листов: 1430

« 18 » июля 2021 г. № 63-00-102/21-969806

Номер кадастрового квартала: 63:01:0907003

Сведения о координатах характерных точек контура объекта недвижимости:

Кадастровый номер здания, сооружения, объекта незавершенного строительства	Номера точек контура	Координаты		Радиус (R)	Средняя квадратическая погрешность определения координат характерных точек контура, м	Глубина, высота, м	
		X	Y			H1	H2
1	2	3	4	5	6	7	8
63:01:0000000:31820	3	386935.36	1378244.16	_____	_____	_____	_____
63:01:0000000:31820	4	386959.32	1378256.74	_____	_____	_____	_____
63:01:0000000:31820	1	388349.75	1378258.23	_____	_____	_____	_____
63:01:0000000:31820	2	388349	1378253.44	_____	_____	_____	_____

63:01:0000000:31820	3	388246.52	1378240.51	_____	_____	_____	_____
63:01:0000000:31820	1	388240.80	1378264.90	_____	_____	_____	_____
63:01:0000000:31820	2	388229.07	1378265.55	_____	_____	_____	_____
63:01:0000000:31820	3	388210.13	1378265.47	_____	_____	_____	_____
63:01:0000000:31820	4	388196.33	1378265.98	_____	_____	_____	_____
63:01:0000000:31820	5	388191.20	1378266	_____	_____	_____	_____
63:01:0000000:31820	1	386646.74	1378292.42	_____	_____	_____	_____
63:01:0000000:31820	2	386671.83	1378290.31	_____	_____	_____	_____
63:01:0000000:31820	1	386623.20	1378296.20	_____	_____	_____	_____
63:01:0000000:31820	2	386621.35	1378269.39	_____	_____	_____	_____
63:01:0000000:31820	3	386622.39	1378258.22	_____	_____	_____	_____
63:01:0000000:31820	4	386623.35	1378248	_____	_____	_____	_____
63:01:0000000:31820	1	386623.20	1378296.20	_____	_____	_____	_____
63:01:0000000:31820	2	386646.74	1378292.42	_____	_____	_____	_____
63:01:0000000:31820	1	388871.66	1378268.84	_____	_____	_____	_____

Начальник отдела
полное наименование должности

М.П.

подпись

/
инициалы, фамилия

Раздел 9

КАДАСТРОВЫЙ ПЛАН ТЕРРИТОРИИ

Лист № 167раздела 9

Всего листов раздела 9: 1005

Всего разделов: 11

Всего листов: 1430

« 18 » июля 2021 г. № 63-00-102/21-969806

Номер кадастрового квартала: 63:01:0907003

Сведения о координатах характерных точек контура объекта недвижимости:

Кадастровый номер здания, сооружения, объекта незавершенного строительства	Номера точек контура	Координаты		Радиус (R)	Средняя квадратическая погрешность определения координат характерных точек контура, м	Глубина, высота, м	
		X	Y			H1	H2
1	2	3	4	5	6	7	8
63:01:0000000:31820	2	388870.74	1378252.89	_____	_____	_____	_____
63:01:0000000:31820	3	388866.82	1378179.26	_____	_____	_____	_____
63:01:0000000:31820	4	388856.64	1378015.89	_____	_____	_____	_____
63:01:0000000:31820	1	388871.66	1378268.84	_____	_____	_____	_____
63:01:0000000:31820	2	388895.76	1378267.67	_____	_____	_____	_____
63:01:0000000:31820	3	388945.54	1378263.69	_____	_____	_____	_____
63:01:0000000:31820	4	388996.03	1378260.49	_____	_____	_____	_____
63:01:0000000:31820	5	389043.76	1378257.17	_____	_____	_____	_____
63:01:0000000:31820	6	389093.37	1378254.37	_____	_____	_____	_____
63:01:0000000:31820	7	389095.14	1378254.28	_____	_____	_____	_____
63:01:0000000:31820	8	389138.44	1378249.82	_____	_____	_____	_____
63:01:0000000:31820	9	389187.78	1378245.86	_____	_____	_____	_____
63:01:0000000:31820	10	389188.38	1378245.84	_____	_____	_____	_____
63:01:0000000:31820	11	389216.14	1378245.29	_____	_____	_____	_____
63:01:0000000:31820	12	389237.54	1378243.14	_____	_____	_____	_____

Начальник отдела
полное наименование должности

М.П.

подпись

/_____
инициалы, фамилия

Раздел 9

КАДАСТРОВЫЙ ПЛАН ТЕРРИТОРИИ

Лист № 168раздела 9

Всего листов раздела 9: 1005

Всего разделов: 11

Всего листов: 1430

« 18 » июля 2021 г. № 63-00-102/21-969806

Номер кадастрового квартала: 63:01:0907003

Сведения о координатах характерных точек контура объекта недвижимости:

Кадастровый номер здания, сооружения, объекта незавершенного строительства	Номера точек контура	Координаты		Радиус (R)	Средняя квадратическая погрешность определения координат характерных точек контура, м	Глубина, высота, м	
		X	Y			H1	H2
1	2	3	4	5	6	7	8
63:01:0000000:31820	13	389262.49	1378242.51	_____	_____	_____	_____
63:01:0000000:31820	14	389267	1378242.67	_____	_____	_____	_____
63:01:0000000:31820	15	389317.83	1378239.44	_____	_____	_____	_____
63:01:0000000:31820	1	387102.70	1378302.12	_____	_____	_____	_____
63:01:0000000:31820	2	387100.89	1378267.03	_____	_____	_____	_____
63:01:0000000:31820	3	387098.34	1378229.39	_____	_____	_____	_____
63:01:0000000:31820	4	387097.03	1378203.70	_____	_____	_____	_____
63:01:0000000:31820	1	387837.09	1378292.52	_____	_____	_____	_____
63:01:0000000:31820	2	387845.24	1378291.95	_____	_____	_____	_____
63:01:0000000:31820	1	387837.09	1378292.52	_____	_____	_____	_____
63:01:0000000:31820	2	387835.26	1378267.32	_____	_____	_____	_____
63:01:0000000:31820	3	387833.92	1378243.99	_____	_____	_____	_____
63:01:0000000:31820	4	387832.41	1378220.54	_____	_____	_____	_____
63:01:0000000:31820	5	387830.60	1378196.96	_____	_____	_____	_____
63:01:0000000:31820	6	387830.08	1378186.08	_____	_____	_____	_____

Начальник отдела

полное наименование должности

М.П.

подпись

/

инициалы, фамилия

КАДАСТРОВЫЙ ПЛАН ТЕРРИТОРИИ

Лист № 169раздела 9

Всего листов раздела 9: 1005

Всего разделов: 11

Всего листов: 1430

« 18 » июля 2021 г. № 63-00-102/21-969806

Номер кадастрового квартала: 63:01:0907003

Сведения о координатах характерных точек контура объекта недвижимости:

Кадастровый номер здания, сооружения, объекта незавершенного строительства	Номера точек контура	Координаты		Радиус (R)	Средняя квадратическая погрешность определения координат характерных точек контура, м	Глубина, высота, м	
		X	Y			H1	H2
1	2	3	4	5	6	7	8
63:01:0000000:31820	7	387828.66	1378172.22	_____	_____	_____	_____
63:01:0000000:31820	8	387827.94	1378162.95	_____	_____	_____	_____
63:01:0000000:31820	9	387827.54	1378148.51	_____	_____	_____	_____
63:01:0000000:31820	10	387826.98	1378126.47	_____	_____	_____	_____
63:01:0000000:31820	11	387826.91	1378123.23	_____	_____	_____	_____
63:01:0000000:31820	12	387816.44	1378123.08	_____	_____	_____	_____
63:01:0000000:31820	13	387787.60	1378125.44	_____	_____	_____	_____
63:01:0000000:31820	1	386742.80	1378314.15	_____	_____	_____	_____
63:01:0000000:31820	2	386743.17	1378307.55	_____	_____	_____	_____
63:01:0000000:31820	3	386742.86	1378287.13	_____	_____	_____	_____
63:01:0000000:31820	4	386741.86	1378266.85	_____	_____	_____	_____
63:01:0000000:31820	5	386751.65	1378266.57	_____	_____	_____	_____
63:01:0000000:31820	6	386751.20	1378252.76	_____	_____	_____	_____
63:01:0000000:31820	7	386749.02	1378230.88	_____	_____	_____	_____
63:01:0000000:31820	8	386747.90	1378218.75	_____	_____	_____	_____

Начальник отдела
полное наименование должности

М.П.

подпись

/
инициалы, фамилия

Раздел 9

КАДАСТРОВЫЙ ПЛАН ТЕРРИТОРИИ

Лист № 170раздела 9

Всего листов раздела 9: 1005

Всего разделов: 11

Всего листов: 1430

« 18 » июля 2021 г. № 63-00-102/21-969806

Номер кадастрового квартала: 63:01:0907003

Сведения о координатах характерных точек контура объекта недвижимости:

Кадастровый номер здания, сооружения, объекта незавершенного строительства	Номера точек контура	Координаты		Радиус (R)	Средняя квадратическая погрешность определения координат характерных точек контура, м	Глубина, высота, м	
		X	Y			H1	H2
1	2	3	4	5	6	7	8
63:01:0000000:31820	1	386646.74	1378292.42	—	—	—	—
63:01:0000000:31820	2	386661.40	1378306.84	—	—	—	—
63:01:0000000:31820	3	386672.84	1378319	—	—	—	—
63:01:0000000:31820	4	386689.72	1378317.99	—	—	—	—
63:01:0000000:31820	5	386716.02	1378316.29	—	—	—	—
63:01:0000000:31820	6	386742.80	1378314.15	—	—	—	—
63:01:0000000:31820	1	386598.81	1378321.47	—	—	—	—
63:01:0000000:31820	2	386580.92	1378305.49	—	—	—	—
63:01:0000000:31820	3	386569.42	1378295.50	—	—	—	—
63:01:0000000:31820	4	386542.72	1378272.31	—	—	—	—
63:01:0000000:31820	5	386508.31	1378242.31	—	—	—	—
63:01:0000000:31820	6	386538.24	1378209.55	—	—	—	—

63:01:0000000:31820	7	386536.07	1378177.76	_____	_____	_____	_____
63:01:0000000:31820	1	386598.81	1378321.47	_____	_____	_____	_____
63:01:0000000:31820	2	386623.20	1378296.20	_____	_____	_____	_____

Начальник отдела
полное наименование должности

М.П.

подпись

/
инициалы, фамилия

Раздел 9

КАДАСТРОВЫЙ ПЛАН ТЕРРИТОРИИ

Лист № 171 раздела 9

Всего листов раздела 9: 1005

Всего разделов: 11

Всего листов: 1430

« 18 » июля 2021 г. № 63-00-102/21-969806

Номер кадастрового квартала: 63:01:0907003

Сведения о координатах характерных точек контура объекта недвижимости:

Кадастровый номер здания, сооружения, объекта незавершенного строительства	Номера точек контура	Координаты		Радиус (R)	Средняя квадратическая погрешность определения координат характерных точек контура, м	Глубина, высота, м	
		X	Y			H1	H2
1	2	3	4	5	6	7	8
63:01:0000000:31820	1	388356.54	1378296.92	_____	_____	_____	_____
63:01:0000000:31820	2	388400.06	1378294.18	_____	_____	_____	_____
63:01:0000000:31820	3	388445.30	1378291.78	_____	_____	_____	_____
63:01:0000000:31820	4	388452.97	1378291.19	_____	_____	_____	_____
63:01:0000000:31820	5	388504.50	1378288.84	_____	_____	_____	_____
63:01:0000000:31820	6	388536.86	1378286.94	_____	_____	_____	_____
63:01:0000000:31820	7	388556.74	1378285.75	_____	_____	_____	_____
63:01:0000000:31820	8	388604.66	1378283.82	_____	_____	_____	_____

63:01:0000000:31820	9	388636.08	1378282.25	_____	_____	_____	_____
63:01:0000000:31820	10	388662.32	1378280.55	_____	_____	_____	_____
63:01:0000000:31820	11	388682.88	1378279.53	_____	_____	_____	_____
63:01:0000000:31820	12	388711.85	1378277.78	_____	_____	_____	_____
63:01:0000000:31820	13	388716.51	1378277.49	_____	_____	_____	_____
63:01:0000000:31820	14	388748.97	1378275.62	_____	_____	_____	_____
63:01:0000000:31820	15	388768.38	1378274.77	_____	_____	_____	_____

Начальник отдела
полное наименование должности

М.П.

подпись

инициалы, фамилия

Раздел 9

КАДАСТРОВЫЙ ПЛАН ТЕРРИТОРИИ

Лист № 172 раздела 9

Всего листов раздела 9: 1005

Всего разделов: 11

Всего листов: 1430

« 18 » июля 2021 г. № 63-00-102/21-969806

Номер кадастрового квартала: 63:01:0907003

Сведения о координатах характерных точек контура объекта недвижимости:

Кадастровый номер здания, сооружения, объекта незавершенного строительства	Номера точек контура	Координаты		Радиус (R)	Средняя квадратическая погрешность определения координат характерных точек контура, м	Глубина, высота, м	
		X	Y			H1	H2
1	2	3	4	5	6	7	8
63:01:0000000:31820	16	388782.58	1378273.66	_____	_____	_____	_____
63:01:0000000:31820	17	388809.73	1378272.70	_____	_____	_____	_____
63:01:0000000:31820	18	388832.72	1378271.28	_____	_____	_____	_____
63:01:0000000:31820	19	388854.57	1378269.78	_____	_____	_____	_____

63:01:0000000:31820	4	388244.66	1378273.49	_____	_____	_____	_____
63:01:0000000:31820	5	388246.99	1378254.03	_____	_____	_____	_____
63:01:0000000:31820	6	388246.52	1378240.51	_____	_____	_____	_____
63:01:0000000:31820	1	388243.83	1378306.65	_____	_____	_____	_____
63:01:0000000:31820	2	388240.80	1378264.90	_____	_____	_____	_____
63:01:0000000:31820	1	390189.33	1378286.50	_____	_____	_____	_____
63:01:0000000:31820	2	390205.11	1378274.82	_____	_____	_____	_____
63:01:0000000:31820	3	390189.14	1378254.32	_____	_____	_____	_____
63:01:0000000:31820	4	390166.57	1378225.32	_____	_____	_____	_____
63:01:0000000:31820	1	387883.71	1378329.54	_____	_____	_____	_____
63:01:0000000:31820	2	387888.97	1378314.15	_____	_____	_____	_____
63:01:0000000:31820	3	387886.87	1378274.46	_____	_____	_____	_____
63:01:0000000:31820	4	387883.22	1378224.76	_____	_____	_____	_____
63:01:0000000:31820	5	387881.72	1378200.33	_____	_____	_____	_____
63:01:0000000:31820	6	387880.91	1378187.12	_____	_____	_____	_____

Начальник отдела
полное наименование должности

М.П.

подпись

/
инициалы, фамилия

Раздел 9

КАДАСТРОВЫЙ ПЛАН ТЕРРИТОРИИ

Лист № 174 раздела 9

Всего листов раздела 9: 1005

Всего разделов: 11

Всего листов: 1430

« 18 » июля 2021 г. № 63-00-102/21-969806

Номер кадастрового квартала: 63:01:0907003

Сведения о координатах характерных точек контура объекта недвижимости:

Кадастровый номер здания, сооружения, объекта незавершенного строительства	Номера точек контура	Координаты		Радиус (R)	Средняя квадратическая погрешность определения координат характерных точек контура, м	Глубина, высота, м	
		X	Y			H1	H2
1	2	3	4	5	6	7	8
63:01:0000000:31820	7	387878.51	1378146.63	_____	_____	_____	_____
63:01:0000000:31820	8	387877.02	1378125.79	_____	_____	_____	_____
63:01:0000000:31820	9	387873.90	1378077.94	_____	_____	_____	_____
63:01:0000000:31820	10	387870.01	1378026.20	_____	_____	_____	_____
63:01:0000000:31820	11	387868.71	1378002.56	_____	_____	_____	_____
63:01:0000000:31820	12	387867.83	1377978.29	_____	_____	_____	_____
63:01:0000000:31820	13	387865.94	1377953.38	_____	_____	_____	_____
63:01:0000000:31820	1	387839.67	1378332.77	_____	_____	_____	_____
63:01:0000000:31820	2	387838.89	1378322.74	_____	_____	_____	_____
63:01:0000000:31820	3	387837.09	1378292.52	_____	_____	_____	_____
63:01:0000000:31820	1	391061.61	1378303.03	_____	_____	_____	_____
63:01:0000000:31820	2	391042.60	1378278.12	_____	_____	_____	_____
63:01:0000000:31820	1	391061.61	1378303.03	_____	_____	_____	_____
63:01:0000000:31820	2	391079.90	1378286.13	_____	_____	_____	_____
63:01:0000000:31820	3	391062.06	1378262.56	_____	_____	_____	_____

Начальник отдела
полное наименование должности

М.П.

подпись

инициалы, фамилия

Раздел 9

КАДАСТРОВЫЙ ПЛАН ТЕРРИТОРИИ

Лист № 175раздела 9

Всего листов раздела 9: 1005

Всего разделов: 11

Всего листов: 1430

« 18 » июля 2021 г. № 63-00-102/21-969806

Номер кадастрового квартала: 63:01:0907003

Сведения о координатах характерных точек контура объекта недвижимости:

Кадастровый номер здания, сооружения, объекта незавершенного строительства	Номера точек контура	Координаты		Радиус (R)	Средняя квадратическая погрешность определения координат характерных точек контура, м	Глубина, высота, м	
		X	Y			H1	H2
1	2	3	4	5	6	7	8
63:01:0000000:31820	1	385605.19	1378391	_____	_____	_____	_____
63:01:0000000:31820	2	385601.61	1378381.65	_____	_____	_____	_____
63:01:0000000:31820	3	385595.89	1378367	_____	_____	_____	_____
63:01:0000000:31820	4	385586.18	1378341.17	_____	_____	_____	_____
63:01:0000000:31820	5	385579.43	1378324.03	_____	_____	_____	_____
63:01:0000000:31820	6	385560.60	1378329.85	_____	_____	_____	_____
63:01:0000000:31820	1	387334.92	1378370.06	_____	_____	_____	_____
63:01:0000000:31820	2	387332.17	1378335.78	_____	_____	_____	_____
63:01:0000000:31820	3	387330.48	1378286.40	_____	_____	_____	_____
63:01:0000000:31820	4	387326.83	1378237.02	_____	_____	_____	_____
63:01:0000000:31820	5	387323.98	1378187.12	_____	_____	_____	_____
63:01:0000000:31820	6	387320.22	1378145.71	_____	_____	_____	_____
63:01:0000000:31820	7	387349.04	1378144.28	_____	_____	_____	_____
63:01:0000000:31820	8	387370.62	1378142.54	_____	_____	_____	_____
63:01:0000000:31820	9	387371.38	1378103.48	_____	_____	_____	_____

Начальник отдела

полное наименование должности

М.П.

подпись

/

инициалы, фамилия

КАДАСТРОВЫЙ ПЛАН ТЕРРИТОРИИ

Лист № 176раздела 9

Всего листов раздела 9: 1005

Всего разделов: 11

Всего листов: 1430

« 18 » июля 2021 г. № 63-00-102/21-969806

Номер кадастрового квартала: 63:01:0907003

Сведения о координатах характерных точек контура объекта недвижимости:

Кадастровый номер здания, сооружения, объекта незавершенного строительства	Номера точек контура	Координаты		Радиус (R)	Средняя квадратическая погрешность определения координат характерных точек контура, м	Глубина, высота, м	
		X	Y			H1	H2
1	2	3	4	5	6	7	8
63:01:0000000:31820	1	387204.30	1378379.24	—	—	—	—
63:01:0000000:31820	2	387202.99	1378361.83	—	—	—	—
63:01:0000000:31820	3	387188.85	1378331.84	—	—	—	—
63:01:0000000:31820	4	387188.67	1378327.61	—	—	—	—
63:01:0000000:31820	5	387186.73	1378291.28	—	—	—	—
63:01:0000000:31820	6	387185.06	1378269.32	—	—	—	—
63:01:0000000:31820	7	387182.71	1378237.04	—	—	—	—
63:01:0000000:31820	1	387165.54	1378382.44	—	—	—	—
63:01:0000000:31820	2	387164.68	1378368.13	—	—	—	—
63:01:0000000:31820	3	387132.40	1378352.55	—	—	—	—
63:01:0000000:31820	1	387106.47	1378386.26	—	—	—	—
63:01:0000000:31820	2	387105.30	1378344.17	—	—	—	—
63:01:0000000:31820	3	387102.64	1378302.12	—	—	—	—
63:01:0000000:31820	1	386786.78	1378391.33	—	—	—	—
63:01:0000000:31820	2	386784.53	1378369.63	—	—	—	—

Начальник отдела
полное наименование должности

М.П.

подпись

/
инициалы, фамилия

Раздел 9

КАДАСТРОВЫЙ ПЛАН ТЕРРИТОРИИ

Лист № 177раздела 9

Всего листов раздела 9: 1005

Всего разделов: 11

Всего листов: 1430

« 18 » июля 2021 г. № 63-00-102/21-969806

Номер кадастрового квартала: 63:01:0907003

Сведения о координатах характерных точек контура объекта недвижимости:

Кадастровый номер здания, сооружения, объекта незавершенного строительства	Номера точек контура	Координаты		Радиус (R)	Средняя квадратическая погрешность определения координат характерных точек контура, м	Глубина, высота, м	
		X	Y			H1	H2
1	2	3	4	5	6	7	8
63:01:0000000:31820	3	386784.21	1378359.85	—	—	—	—
63:01:0000000:31820	4	386784.36	1378342.80	—	—	—	—
63:01:0000000:31820	1	386786.90	1378391.33	—	—	—	—
63:01:0000000:31820	2	386835.57	1378385.98	—	—	—	—
63:01:0000000:31820	1	388366.98	1378371.20	—	—	—	—
63:01:0000000:31820	2	388366.25	1378361.06	—	—	—	—
63:01:0000000:31820	3	388365.92	1378346.93	—	—	—	—
63:01:0000000:31820	4	388365.78	1378339.33	—	—	—	—
63:01:0000000:31820	5	388378.21	1378338.12	—	—	—	—
63:01:0000000:31820	6	388397.23	1378336.75	—	—	—	—
63:01:0000000:31820	7	388416.44	1378335.72	—	—	—	—
63:01:0000000:31820	8	388436.11	1378334.12	—	—	—	—

63:01:0000000:31820	1	388366.98	1378371.20	_____	_____	_____	_____
63:01:0000000:31820	2	388380.24	1378369.63	_____	_____	_____	_____
63:01:0000000:31820	3	388399.41	1378368.29	_____	_____	_____	_____

Начальник отдела
полное наименование должности

М.П.

подпись

/
инициалы, фамилия

Раздел 9

КАДАСТРОВЫЙ ПЛАН ТЕРРИТОРИИ

Лист № 178 раздела 9

Всего листов раздела 9: 1005

Всего разделов: 11

Всего листов: 1430

« 18 » июля 2021 г. № 63-00-102/21-969806

Номер кадастрового квартала: 63:01:0907003

Сведения о координатах характерных точек контура объекта недвижимости:

Кадастровый номер здания, сооружения, объекта незавершенного строительства	Номера точек контура	Координаты		Радиус (R)	Средняя квадратическая погрешность определения координат характерных точек контура, м	Глубина, высота, м	
		X	Y			H1	H2
1	2	3	4	5	6	7	8
63:01:0000000:31820	4	388419.59	1378367.36	_____	_____	_____	_____
63:01:0000000:31820	5	388438.10	1378365.90	_____	_____	_____	_____
63:01:0000000:31820	1	391083.49	1378333.58	_____	_____	_____	_____
63:01:0000000:31820	2	391075.86	1378323.38	_____	_____	_____	_____
63:01:0000000:31820	3	391061.61	1378303.03	_____	_____	_____	_____
63:01:0000000:31820	1	387593.56	1378349.20	_____	_____	_____	_____
63:01:0000000:31820	2	387611.86	1378373.96	_____	_____	_____	_____
63:01:0000000:31820	3	387622.75	1378373.18	_____	_____	_____	_____

63:01:0000000:31820	4	387632.33	1378373.04	_____	_____	_____	_____
63:01:0000000:31820	5	387637.69	1378372.72	_____	_____	_____	_____
63:01:0000000:31820	6	387654.70	1378384.81	_____	_____	_____	_____
63:01:0000000:31820	7	387665.01	1378384.25	_____	_____	_____	_____
63:01:0000000:31820	8	387678.57	1378382.85	_____	_____	_____	_____
63:01:0000000:31820	9	387704.30	1378381.06	_____	_____	_____	_____
63:01:0000000:31820	10	387717.10	1378380.50	_____	_____	_____	_____

Начальник отдела
полное наименование должности

М.П.

подпись

инициалы, фамилия

Раздел 9

КАДАСТРОВЫЙ ПЛАН ТЕРРИТОРИИ

Лист № 179 раздела 9

Всего листов раздела 9: 1005

Всего разделов: 11

Всего листов: 1430

« 18 » июля 2021 г. № 63-00-102/21-969806

Номер кадастрового квартала: 63:01:0907003

Сведения о координатах характерных точек контура объекта недвижимости:

Кадастровый номер здания, сооружения, объекта незавершенного строительства	Номера точек контура	Координаты		Радиус (R)	Средняя квадратическая погрешность определения координат характерных точек контура, м	Глубина, высота, м	
		X	Y			H1	H2
1	2	3	4	5	6	7	8
63:01:0000000:31820	11	387731.48	1378378.94	_____	_____	_____	_____
63:01:0000000:31820	1	387113.25	1378407.88	_____	_____	_____	_____
63:01:0000000:31820	2	387096.70	1378400.09	_____	_____	_____	_____
63:01:0000000:31820	3	387097.05	1378386.74	_____	_____	_____	_____

63:01:0000000:31820	6	387764.62	1378365.87	_____	_____	_____	_____
63:01:0000000:31820	7	387753.65	1378366.17	_____	_____	_____	_____
63:01:0000000:31820	8	387731.48	1378378.94	_____	_____	_____	_____
63:01:0000000:31820	1	387731.48	1378378.94	_____	_____	_____	_____
63:01:0000000:31820	2	387736.26	1378412.32	_____	_____	_____	_____
63:01:0000000:31820	3	387761.71	1378410.87	_____	_____	_____	_____
63:01:0000000:31820	4	387797.70	1378408.66	_____	_____	_____	_____
63:01:0000000:31820	1	388160.12	1378408.80	_____	_____	_____	_____
63:01:0000000:31820	2	388159.48	1378399.46	_____	_____	_____	_____
63:01:0000000:31820	3	388158.10	1378379.44	_____	_____	_____	_____
63:01:0000000:31820	4	388170.75	1378376.65	_____	_____	_____	_____
63:01:0000000:31820	5	388186.65	1378375.52	_____	_____	_____	_____
63:01:0000000:31820	6	388209.87	1378374.01	_____	_____	_____	_____
63:01:0000000:31820	7	388228.37	1378372.61	_____	_____	_____	_____
63:01:0000000:31820	1	388160.12	1378408.80	_____	_____	_____	_____

Начальник отдела
полное наименование должности

М.П.

подпись

/
инициалы, фамилия

Раздел 9

КАДАСТРОВЫЙ ПЛАН ТЕРРИТОРИИ

Лист № 181раздела 9

Всего листов раздела 9: 1005

Всего разделов: 11

Всего листов: 1430

« 18 » июля 2021 г. № 63-00-102/21-969806

Номер кадастрового квартала: 63:01:0907003

Сведения о координатах характерных точек контура объекта недвижимости:

Кадастровый номер здания, сооружения, объекта незавершенного строительства	Номера точек контура	Координаты		Радиус (R)	Средняя квадратическая погрешность определения координат характерных точек контура, м	Глубина, высота, м	
		X	Y			H1	H2
1	2	3	4	5	6	7	8
63:01:0000000:31820	2	388173.23	1378408.79	_____	_____	_____	_____
63:01:0000000:31820	3	388189.24	1378407.86	_____	_____	_____	_____
63:01:0000000:31820	4	388211.44	1378406.26	_____	_____	_____	_____
63:01:0000000:31820	5	388231.04	1378404.77	_____	_____	_____	_____
63:01:0000000:31820	1	390268.12	1378385.08	_____	_____	_____	_____
63:01:0000000:31820	2	390244.14	1378355.80	_____	_____	_____	_____
63:01:0000000:31820	3	390222.28	1378327.98	_____	_____	_____	_____
63:01:0000000:31820	4	390198.95	1378298.63	_____	_____	_____	_____
63:01:0000000:31820	5	390189.33	1378286.50	_____	_____	_____	_____
63:01:0000000:31820	1	387255.46	1378431.59	_____	_____	_____	_____
63:01:0000000:31820	2	387244.30	1378425.78	_____	_____	_____	_____
63:01:0000000:31820	3	387220.58	1378414.43	_____	_____	_____	_____
63:01:0000000:31820	4	387209.52	1378408.32	_____	_____	_____	_____
63:01:0000000:31820	5	387207.43	1378407.71	_____	_____	_____	_____
63:01:0000000:31820	6	387201.62	1378404.75	_____	_____	_____	_____

Начальник отдела
полное наименование должности

М.П.

подпись

инициалы, фамилия

Раздел 9

КАДАСТРОВЫЙ ПЛАН ТЕРРИТОРИИ

Лист № 182раздела 9

Всего листов раздела 9: 1005

Всего разделов: 11

Всего листов: 1430

« 18 » июля 2021 г. № 63-00-102/21-969806

Номер кадастрового квартала: 63:01:0907003

Сведения о координатах характерных точек контура объекта недвижимости:

Кадастровый номер здания, сооружения, объекта незавершенного строительства	Номера точек контура	Координаты		Радиус (R)	Средняя квадратическая погрешность определения координат характерных точек контура, м	Глубина, высота, м	
		X	Y			H1	H2
1	2	3	4	5	6	7	8
63:01:0000000:31820	7	387198.57	1378403.30	_____	_____	_____	_____
63:01:0000000:31820	8	387185.67	1378380.52	_____	_____	_____	_____
63:01:0000000:31820	1	391065.39	1378384.90	_____	_____	_____	_____
63:01:0000000:31820	2	391078.51	1378374.31	_____	_____	_____	_____
63:01:0000000:31820	3	391089.27	1378366.11	_____	_____	_____	_____
63:01:0000000:31820	4	391108.38	1378350.24	_____	_____	_____	_____
63:01:0000000:31820	5	391119.18	1378341.60	_____	_____	_____	_____
63:01:0000000:31820	1	388242.95	1378432.08	_____	_____	_____	_____
63:01:0000000:31820	2	388241.44	1378411.62	_____	_____	_____	_____
63:01:0000000:31820	3	388240.48	1378391.15	_____	_____	_____	_____
63:01:0000000:31820	1	388242.95	1378432.08	_____	_____	_____	_____
63:01:0000000:31820	2	388254.58	1378431.47	_____	_____	_____	_____
63:01:0000000:31820	3	388254.12	1378425.57	_____	_____	_____	_____
63:01:0000000:31820	4	388253.30	1378414.43	_____	_____	_____	_____
63:01:0000000:31820	1	391212.51	1378395.82	_____	_____	_____	_____

Начальник отдела

полное наименование должности

М.П.

подпись

/

инициалы, фамилия

КАДАСТРОВЫЙ ПЛАН ТЕРРИТОРИИ

Лист № 183раздела 9

Всего листов раздела 9: 1005

Всего разделов: 11

Всего листов: 1430

« 18 » июля 2021 г. № 63-00-102/21-969806

Номер кадастрового квартала: 63:01:0907003

Сведения о координатах характерных точек контура объекта недвижимости:

Кадастровый номер здания, сооружения, объекта незавершенного строительства	Номера точек контура	Координаты		Радиус (R)	Средняя квадратическая погрешность определения координат характерных точек контура, м	Глубина, высота, м	
		X	Y			H1	H2
1	2	3	4	5	6	7	8
63:01:0000000:31820	2	391201.55	1378382.66	—	—	—	—
63:01:0000000:31820	3	391182.63	1378359.34	—	—	—	—
63:01:0000000:31820	4	391168.20	1378341.58	—	—	—	—
63:01:0000000:31820	5	391154.49	1378323.99	—	—	—	—
63:01:0000000:31820	6	391141.82	1378307.41	—	—	—	—
63:01:0000000:31820	7	391131.36	1378295.09	—	—	—	—
63:01:0000000:31820	1	388243.86	1378446.02	—	—	—	—
63:01:0000000:31820	2	388242.95	1378432.08	—	—	—	—
63:01:0000000:31820	1	388254.21	1378446.54	—	—	—	—
63:01:0000000:31820	2	388243.86	1378446.02	—	—	—	—
63:01:0000000:31820	1	390115.09	1378419.25	—	—	—	—
63:01:0000000:31820	2	390151.27	1378390.93	—	—	—	—
63:01:0000000:31820	3	390140.56	1378376.59	—	—	—	—
63:01:0000000:31820	4	390176.43	1378346.97	—	—	—	—
63:01:0000000:31820	5	390196.44	1378329.62	—	—	—	—

Начальник отдела
полное наименование должности

М.П.

подпись

/
инициалы, фамилия

Раздел 9

КАДАСТРОВЫЙ ПЛАН ТЕРРИТОРИИ

Лист № 184раздела 9

Всего листов раздела 9: 1005

Всего разделов: 11

Всего листов: 1430

« 18 » июля 2021 г. № 63-00-102/21-969806

Номер кадастрового квартала: 63:01:0907003

Сведения о координатах характерных точек контура объекта недвижимости:

Кадастровый номер здания, сооружения, объекта незавершенного строительства	Номера точек контура	Координаты		Радиус (R)	Средняя квадратическая погрешность определения координат характерных точек контура, м	Глубина, высота, м	
		X	Y			H1	H2
1	2	3	4	5	6	7	8
63:01:0000000:31820	6	390183.26	1378313.62	—	—	—	—
63:01:0000000:31820	7	390165.21	1378291.73	—	—	—	—
63:01:0000000:31820	8	390183.08	1378278.45	—	—	—	—
63:01:0000000:31820	9	390189.33	1378286.50	—	—	—	—
63:01:0000000:31820	1	390445.31	1378414.38	—	—	—	—
63:01:0000000:31820	2	390467.37	1378397.37	—	—	—	—
63:01:0000000:31820	3	390483.16	1378385.43	—	—	—	—
63:01:0000000:31820	1	386906.47	1378474.90	—	—	—	—
63:01:0000000:31820	2	386903.13	1378446.94	—	—	—	—
63:01:0000000:31820	3	386893.06	1378448.08	—	—	—	—
63:01:0000000:31820	4	386891.23	1378422.39	—	—	—	—
63:01:0000000:31820	1	387141.61	1378472.37	—	—	—	—

63:01:0000000:31820	2	387146.32	1378463.48	_____	_____	_____	_____
63:01:0000000:31820	3	387151.38	1378454.82	_____	_____	_____	_____
63:01:0000000:31820	4	387160.47	1378439.11	_____	_____	_____	_____

Начальник отдела
полное наименование должности

М.П.

подпись

/
инициалы, фамилия

Раздел 9

КАДАСТРОВЫЙ ПЛАН ТЕРРИТОРИИ

Лист № 185раздела 9

Всего листов раздела 9: 1005

Всего разделов: 11

Всего листов: 1430

« 18 » июля 2021 г. № 63-00-102/21-969806

Номер кадастрового квартала: 63:01:0907003

Сведения о координатах характерных точек контура объекта недвижимости:

Кадастровый номер здания, сооружения, объекта незавершенного строительства	Номера точек контура	Координаты		Радиус (R)	Средняя квадратическая погрешность определения координат характерных точек контура, м	Глубина, высота, м	
		X	Y			H1	H2
1	2	3	4	5	6	7	8
63:01:0000000:31820	5	387165.35	1378430.35	_____	_____	_____	_____
63:01:0000000:31820	6	387198.81	1378446.79	_____	_____	_____	_____
63:01:0000000:31820	1	386342.21	1378489.08	_____	_____	_____	_____
63:01:0000000:31820	2	386326.27	1378475.06	_____	_____	_____	_____
63:01:0000000:31820	3	386326.91	1378471.13	_____	_____	_____	_____
63:01:0000000:31820	1	386342.21	1378489.08	_____	_____	_____	_____
63:01:0000000:31820	2	386352.43	1378477.70	_____	_____	_____	_____
63:01:0000000:31820	1	389360.95	1378444.44	_____	_____	_____	_____

63:01:0000000:31820	2	389360.08	1378426.87	_____	_____	_____	_____
63:01:0000000:31820	3	389359.54	1378412.40	_____	_____	_____	_____
63:01:0000000:31820	4	389358.46	1378397.94	_____	_____	_____	_____
63:01:0000000:31820	5	389358	1378383.40	_____	_____	_____	_____
63:01:0000000:31820	6	389357.15	1378365.36	_____	_____	_____	_____
63:01:0000000:31820	7	389354.73	1378330.31	_____	_____	_____	_____
63:01:0000000:31820	1	386954.56	1378481.26	_____	_____	_____	_____

Начальник отдела
полное наименование должности

М.П.

подпись

инициалы, фамилия

Раздел 9

КАДАСТРОВЫЙ ПЛАН ТЕРРИТОРИИ

Лист № 186 раздела 9

Всего листов раздела 9: 1005

Всего разделов: 11

Всего листов: 1430

« 18 » июля 2021 г. № 63-00-102/21-969806

Номер кадастрового квартала: 63:01:0907003

Сведения о координатах характерных точек контура объекта недвижимости:

Кадастровый номер здания, сооружения, объекта незавершенного строительства	Номера точек контура	Координаты		Радиус (R)	Средняя квадратическая погрешность определения координат характерных точек контура, м	Глубина, высота, м	
		X	Y			H1	H2
1	2	3	4	5	6	7	8
63:01:0000000:31820	2	386953.32	1378463.74	_____	_____	_____	_____
63:01:0000000:31820	3	386952.25	1378450.44	_____	_____	_____	_____
63:01:0000000:31820	4	386951.05	1378436.76	_____	_____	_____	_____
63:01:0000000:31820	5	386950.19	1378425.62	_____	_____	_____	_____

63:01:0000000:31820	3	390475.43	1378413.87	_____	_____	_____	_____
63:01:0000000:31820	4	390492.02	1378401.17	_____	_____	_____	_____
63:01:0000000:31820	1	391065.39	1378384.90	_____	_____	_____	_____
63:01:0000000:31820	2	391091.18	1378420.63	_____	_____	_____	_____
63:01:0000000:31820	3	391109.80	1378405.86	_____	_____	_____	_____
63:01:0000000:31820	4	391131.29	1378388.75	_____	_____	_____	_____
63:01:0000000:31820	5	391142.18	1378379.74	_____	_____	_____	_____
63:01:0000000:31820	1	391286.62	1378421.68	_____	_____	_____	_____
63:01:0000000:31820	2	391273.13	1378404.66	_____	_____	_____	_____
63:01:0000000:31820	3	391259.25	1378386.15	_____	_____	_____	_____
63:01:0000000:31820	4	391247.63	1378370.79	_____	_____	_____	_____
63:01:0000000:31820	5	391233.32	1378376.69	_____	_____	_____	_____
63:01:0000000:31820	6	391212.51	1378395.82	_____	_____	_____	_____
63:01:0000000:31820	1	390449.64	1378434.81	_____	_____	_____	_____
63:01:0000000:31820	2	390457.36	1378429.02	_____	_____	_____	_____

Начальник отдела
полное наименование должности

М.П.

подпись

/
инициалы, фамилия

Раздел 9

КАДАСТРОВЫЙ ПЛАН ТЕРРИТОРИИ

Лист № 188раздела 9

Всего листов раздела 9: 1005

Всего разделов: 11

Всего листов: 1430

« 18 » июля 2021 г. № 63-00-102/21-969806

Номер кадастрового квартала: 63:01:0907003

Сведения о координатах характерных точек контура объекта недвижимости:

Кадастровый номер здания, сооружения, объекта незавершенного строительства	Номера точек контура	Координаты		Радиус (R)	Средняя квадратическая погрешность определения координат характерных точек контура, м	Глубина, высота, м	
		X	Y			H1	H2
1	2	3	4	5	6	7	8
63:01:0000000:31820	1	388245.42	1378471.71	_____	_____	_____	_____
63:01:0000000:31820	2	388243.86	1378446.02	_____	_____	_____	_____
63:01:0000000:31820	1	388245.42	1378471.71	_____	_____	_____	_____
63:01:0000000:31820	2	388256.38	1378471.34	_____	_____	_____	_____
63:01:0000000:31820	1	390077.40	1378449.06	_____	_____	_____	_____
63:01:0000000:31820	2	390115.09	1378419.25	_____	_____	_____	_____
63:01:0000000:31820	1	387206.74	1378498.81	_____	_____	_____	_____
63:01:0000000:31820	2	387194.65	1378493.13	_____	_____	_____	_____
63:01:0000000:31820	3	387171.30	1378482.33	_____	_____	_____	_____
63:01:0000000:31820	4	387160.73	1378477.20	_____	_____	_____	_____
63:01:0000000:31820	5	387141.61	1378472.37	_____	_____	_____	_____
63:01:0000000:31820	1	388245.62	1378484.89	_____	_____	_____	_____
63:01:0000000:31820	2	388245.42	1378471.71	_____	_____	_____	_____
63:01:0000000:31820	1	388245.62	1378484.89	_____	_____	_____	_____
63:01:0000000:31820	2	388270.66	1378484.08	_____	_____	_____	_____

Начальник отдела
полное наименование должности

М.П.

подпись

/_____
инициалы, фамилия

Раздел 9

КАДАСТРОВЫЙ ПЛАН ТЕРРИТОРИИ

Лист № 189раздела 9

Всего листов раздела 9: 1005

Всего разделов: 11

Всего листов: 1430

« 18 » июля 2021 г. № 63-00-102/21-969806

Номер кадастрового квартала: 63:01:0907003

Сведения о координатах характерных точек контура объекта недвижимости:

Кадастровый номер здания, сооружения, объекта незавершенного строительства	Номера точек контура	Координаты		Радиус (R)	Средняя квадратическая погрешность определения координат характерных точек контура, м	Глубина, высота, м	
		X	Y			H1	H2
1	2	3	4	5	6	7	8
63:01:0000000:31820	1	388164.78	1378487.17	_____	_____	_____	_____
63:01:0000000:31820	2	388178.03	1378486.18	_____	_____	_____	_____
63:01:0000000:31820	3	388198.93	1378485.61	_____	_____	_____	_____
63:01:0000000:31820	4	388216.83	1378484.70	_____	_____	_____	_____
63:01:0000000:31820	5	388236.07	1378483.13	_____	_____	_____	_____
63:01:0000000:31820	1	388164.78	1378487.17	_____	_____	_____	_____
63:01:0000000:31820	2	388163.69	1378462.66	_____	_____	_____	_____
63:01:0000000:31820	3	388162.76	1378441.83	_____	_____	_____	_____
63:01:0000000:31820	4	388160.76	1378417.48	_____	_____	_____	_____
63:01:0000000:31820	5	388160.12	1378408.80	_____	_____	_____	_____
63:01:0000000:31820	1	386375.89	1378517.16	_____	_____	_____	_____
63:01:0000000:31820	2	386342.21	1378489.08	_____	_____	_____	_____
63:01:0000000:31820	1	386375.89	1378517.16	_____	_____	_____	_____
63:01:0000000:31820	2	386383.76	1378509.20	_____	_____	_____	_____
63:01:0000000:31820	1	391241.60	1378448.34	_____	_____	_____	_____

Начальник отдела

полное наименование должности

М.П.

подпись

/

инициалы, фамилия

КАДАСТРОВЫЙ ПЛАН ТЕРРИТОРИИ

Лист № 190раздела 9

Всего листов раздела 9: 1005

Всего разделов: 11

Всего листов: 1430

« 18 » июля 2021 г. № 63-00-102/21-969806

Номер кадастрового квартала: 63:01:0907003

Сведения о координатах характерных точек контура объекта недвижимости:

Кадастровый номер здания, сооружения, объекта незавершенного строительства	Номера точек контура	Координаты		Радиус (R)	Средняя квадратическая погрешность определения координат характерных точек контура, м	Глубина, высота, м	
		X	Y			H1	H2
1	2	3	4	5	6	7	8
63:01:0000000:31820	2	391234	1378438.52	—	—	—	—
63:01:0000000:31820	3	391223.10	1378424.73	—	—	—	—
63:01:0000000:31820	4	391228.94	1378418.43	—	—	—	—
63:01:0000000:31820	5	391212.51	1378395.82	—	—	—	—
63:01:0000000:31820	1	391119.44	1378455.51	—	—	—	—
63:01:0000000:31820	2	391139.24	1378439.86	—	—	—	—
63:01:0000000:31820	3	391160.46	1378423.11	—	—	—	—
63:01:0000000:31820	4	391171.91	1378413.90	—	—	—	—
63:01:0000000:31820	1	388376.50	1378497.90	—	—	—	—
63:01:0000000:31820	2	388373.53	1378467.12	—	—	—	—
63:01:0000000:31820	3	388372.60	1378455.18	—	—	—	—
63:01:0000000:31820	4	388369.93	1378413	—	—	—	—
63:01:0000000:31820	5	388369.11	1378400.50	—	—	—	—
63:01:0000000:31820	6	388366.98	1378371.20	—	—	—	—
63:01:0000000:31820	1	388376.50	1378497.90	—	—	—	—

Начальник отдела
полное наименование должности

М.П.

подпись

/
инициалы, фамилия

Раздел 9

КАДАСТРОВЫЙ ПЛАН ТЕРРИТОРИИ

Лист № 191раздела 9

Всего листов раздела 9: 1005

Всего разделов: 11

Всего листов: 1430

« 18 » июля 2021 г. № 63-00-102/21-969806

Номер кадастрового квартала: 63:01:0907003

Сведения о координатах характерных точек контура объекта недвижимости:

Кадастровый номер здания, сооружения, объекта незавершенного строительства	Номера точек контура	Координаты		Радиус (R)	Средняя квадратическая погрешность определения координат характерных точек контура, м	Глубина, высота, м	
		X	Y			H1	H2
1	2	3	4	5	6	7	8
63:01:0000000:31820	2	388388.10	1378496.72	—	—	—	—
63:01:0000000:31820	3	388407.73	1378494.87	—	—	—	—
63:01:0000000:31820	4	388426.90	1378493.60	—	—	—	—
63:01:0000000:31820	5	388445.35	1378492.32	—	—	—	—
63:01:0000000:31820	1	390156.51	1378473.05	—	—	—	—
63:01:0000000:31820	2	390132.70	1378443.14	—	—	—	—
63:01:0000000:31820	3	390115.09	1378419.25	—	—	—	—
63:01:0000000:31820	1	390041.18	1378477.36	—	—	—	—
63:01:0000000:31820	2	390077.40	1378449.06	—	—	—	—
63:01:0000000:31820	1	386412.96	1378532.92	—	—	—	—
63:01:0000000:31820	2	386427.81	1378513.14	—	—	—	—
63:01:0000000:31820	3	386428.37	1378512.39	—	—	—	—

63:01:0000000:31820	4	386444.07	1378494.71	_____	_____	_____	_____
63:01:0000000:31820	5	386470.01	1378467.68	_____	_____	_____	_____
63:01:0000000:31820	6	386483.65	1378452.17	_____	_____	_____	_____

Начальник отдела
полное наименование должности

М.П.

подпись

/
инициалы, фамилия

Раздел 9

КАДАСТРОВЫЙ ПЛАН ТЕРРИТОРИИ

Лист № 192 раздела 9

Всего листов раздела 9: 1005

Всего разделов: 11

Всего листов: 1430

« 18 » июля 2021 г. № 63-00-102/21-969806

Номер кадастрового квартала: 63:01:0907003

Сведения о координатах характерных точек контура объекта недвижимости:

Кадастровый номер здания, сооружения, объекта незавершенного строительства	Номера точек контура	Координаты		Радиус (R)	Средняя квадратическая погрешность определения координат характерных точек контура, м	Глубина, высота, м	
		X	Y			H1	H2
1	2	3	4	5	6	7	8
63:01:0000000:31820	7	386503.12	1378429.08	_____	_____	_____	_____
63:01:0000000:31820	8	386525.93	1378403.59	_____	_____	_____	_____
63:01:0000000:31820	9	386540.52	1378386.28	_____	_____	_____	_____
63:01:0000000:31820	10	386540.81	1378385.93	_____	_____	_____	_____
63:01:0000000:31820	11	386555.83	1378369.14	_____	_____	_____	_____
63:01:0000000:31820	12	386562.19	1378362.26	_____	_____	_____	_____
63:01:0000000:31820	13	386569.59	1378354.25	_____	_____	_____	_____
63:01:0000000:31820	1	387438.53	1378522.95	_____	_____	_____	_____

63:01:0000000:31820	2	387438.93	1378495.35	_____	_____	_____	_____
63:01:0000000:31820	3	387465.27	1378495.65	_____	_____	_____	_____
63:01:0000000:31820	4	387483.48	1378493.51	_____	_____	_____	_____
63:01:0000000:31820	5	387489.83	1378505.43	_____	_____	_____	_____
63:01:0000000:31820	1	386401.81	1378543.67	_____	_____	_____	_____
63:01:0000000:31820	2	386392.58	1378534.24	_____	_____	_____	_____
63:01:0000000:31820	3	386375.89	1378517.16	_____	_____	_____	_____

Начальник отдела
полное наименование должности

М.П.

подпись

инициалы, фамилия

Раздел 9

КАДАСТРОВЫЙ ПЛАН ТЕРРИТОРИИ

Лист № 193 раздела 9

Всего листов раздела 9: 1005

Всего разделов: 11

Всего листов: 1430

« 18 » июля 2021 г. № 63-00-102/21-969806

Номер кадастрового квартала: 63:01:0907003

Сведения о координатах характерных точек контура объекта недвижимости:

Кадастровый номер здания, сооружения, объекта незавершенного строительства	Номера точек контура	Координаты		Радиус (R)	Средняя квадратическая погрешность определения координат характерных точек контура, м	Глубина, высота, м	
		X	Y			H1	H2
1	2	3	4	5	6	7	8
63:01:0000000:31820	1	388166.86	1378518.85	_____	_____	_____	_____
63:01:0000000:31820	2	388165.58	1378500.45	_____	_____	_____	_____
63:01:0000000:31820	3	388164.78	1378487.17	_____	_____	_____	_____
63:01:0000000:31820	1	388166.86	1378518.85	_____	_____	_____	_____

63:01:0000000:31820	8	387003.06	1378522.62	_____	_____	_____	_____
63:01:0000000:31820	9	386991.86	1378518.19	_____	_____	_____	_____
63:01:0000000:31820	10	386981.83	1378513.85	_____	_____	_____	_____
63:01:0000000:31820	11	386973.27	1378510.36	_____	_____	_____	_____
63:01:0000000:31820	12	386967.58	1378507.96	_____	_____	_____	_____
63:01:0000000:31820	13	386937.48	1378499.13	_____	_____	_____	_____
63:01:0000000:31820	1	388248.68	1378523.64	_____	_____	_____	_____
63:01:0000000:31820	2	388245.62	1378484.89	_____	_____	_____	_____
63:01:0000000:31820	1	388260.91	1378523.46	_____	_____	_____	_____
63:01:0000000:31820	2	388248.68	1378523.64	_____	_____	_____	_____
63:01:0000000:31820	1	390551.72	1378491.58	_____	_____	_____	_____
63:01:0000000:31820	2	390560.31	1378484.52	_____	_____	_____	_____
63:01:0000000:31820	1	390551.72	1378491.58	_____	_____	_____	_____
63:01:0000000:31820	2	390548.07	1378485.69	_____	_____	_____	_____
63:01:0000000:31820	3	390538.72	1378471.08	_____	_____	_____	_____

Начальник отдела
полное наименование должности

М.П.

подпись

/
инициалы, фамилия

Раздел 9

КАДАСТРОВЫЙ ПЛАН ТЕРРИТОРИИ

Лист № 195 раздела 9

Всего листов раздела 9: 1005

Всего разделов: 11

Всего листов: 1430

« 18 » июля 2021 г. № 63-00-102/21-969806

Номер кадастрового квартала: 63:01:0907003

Сведения о координатах характерных точек контура объекта недвижимости:

Кадастровый номер здания, сооружения, объекта незавершенного строительства	Номера точек контура	Координаты		Радиус (R)	Средняя квадратическая погрешность определения координат характерных точек контура, м	Глубина, высота, м	
		X	Y			H1	H2
1	2	3	4	5	6	7	8
63:01:0000000:31820	4	390534.72	1378465.11	_____	_____	_____	_____
63:01:0000000:31820	5	390530.91	1378460.09	_____	_____	_____	_____
63:01:0000000:31820	6	390524.64	1378451.41	_____	_____	_____	_____
63:01:0000000:31820	1	387459.61	1378537.95	_____	_____	_____	_____
63:01:0000000:31820	2	387458.01	1378520.41	_____	_____	_____	_____
63:01:0000000:31820	3	387453.28	1378519.86	_____	_____	_____	_____
63:01:0000000:31820	4	387438.53	1378522.95	_____	_____	_____	_____
63:01:0000000:31820	1	390119	1378501.25	_____	_____	_____	_____
63:01:0000000:31820	2	390096.09	1378473.51	_____	_____	_____	_____
63:01:0000000:31820	3	390077.40	1378449.06	_____	_____	_____	_____
63:01:0000000:31820	1	386969.18	1378548.53	_____	_____	_____	_____
63:01:0000000:31820	2	386935.48	1378533.44	_____	_____	_____	_____
63:01:0000000:31820	3	386913.81	1378524.27	_____	_____	_____	_____
63:01:0000000:31820	1	388378.52	1378527.69	_____	_____	_____	_____
63:01:0000000:31820	2	388394.32	1378526.28	_____	_____	_____	_____

Начальник отдела
полное наименование должности

М.П.

подпись

инициалы, фамилия

Раздел 9

КАДАСТРОВЫЙ ПЛАН ТЕРРИТОРИИ

Лист № 196раздела 9

Всего листов раздела 9: 1005

Всего разделов: 11

Всего листов: 1430

« 18 » июля 2021 г. № 63-00-102/21-969806

Номер кадастрового квартала: 63:01:0907003

Сведения о координатах характерных точек контура объекта недвижимости:

Кадастровый номер здания, сооружения, объекта незавершенного строительства	Номера точек контура	Координаты		Радиус (R)	Средняя квадратическая погрешность определения координат характерных точек контура, м	Глубина, высота, м	
		X	Y			H1	H2
1	2	3	4	5	6	7	8
63:01:0000000:31820	3	388407.49	1378525.14	_____	_____	_____	_____
63:01:0000000:31820	4	388427.23	1378523.80	_____	_____	_____	_____
63:01:0000000:31820	5	388446.35	1378522.83	_____	_____	_____	_____
63:01:0000000:31820	1	388378.52	1378527.69	_____	_____	_____	_____
63:01:0000000:31820	2	388378.27	1378522.53	_____	_____	_____	_____
63:01:0000000:31820	3	388377.11	1378507.16	_____	_____	_____	_____
63:01:0000000:31820	4	388376.50	1378497.90	_____	_____	_____	_____
63:01:0000000:31820	1	390002.97	1378507.97	_____	_____	_____	_____
63:01:0000000:31820	2	390041.18	1378477.36	_____	_____	_____	_____
63:01:0000000:31820	1	387808.93	1378546.67	_____	_____	_____	_____
63:01:0000000:31820	2	387837.56	1378536.23	_____	_____	_____	_____
63:01:0000000:31820	3	387835.80	1378523.74	_____	_____	_____	_____
63:01:0000000:31820	4	387833.77	1378504.41	_____	_____	_____	_____
63:01:0000000:31820	5	387832.89	1378468.93	_____	_____	_____	_____
63:01:0000000:31820	6	387831.81	1378455.12	_____	_____	_____	_____

Начальник отдела

полное наименование должности

М.П.

подпись

_____ / _____

инициалы, фамилия

КАДАСТРОВЫЙ ПЛАН ТЕРРИТОРИИ

Лист № 197раздела 9

Всего листов раздела 9: 1005

Всего разделов: 11

Всего листов: 1430

« 18 » июля 2021 г. № 63-00-102/21-969806

Номер кадастрового квартала: 63:01:0907003

Сведения о координатах характерных точек контура объекта недвижимости:

Кадастровый номер здания, сооружения, объекта незавершенного строительства	Номера точек контура	Координаты		Радиус (R)	Средняя квадратическая погрешность определения координат характерных точек контура, м	Глубина, высота, м	
		X	Y			H1	H2
1	2	3	4	5	6	7	8
63:01:0000000:31820	7	387829.62	1378435.93	—	—	—	—
63:01:0000000:31820	1	387204.03	1378559.29	—	—	—	—
63:01:0000000:31820	2	387176.74	1378548.42	—	—	—	—
63:01:0000000:31820	3	387142.59	1378530.33	—	—	—	—
63:01:0000000:31820	4	387121.51	1378519	—	—	—	—
63:01:0000000:31820	5	387127.41	1378504.97	—	—	—	—
63:01:0000000:31820	6	387134.17	1378489.18	—	—	—	—
63:01:0000000:31820	7	387135.85	1378485.04	—	—	—	—
63:01:0000000:31820	8	387140.37	1378475.51	—	—	—	—
63:01:0000000:31820	9	387141.61	1378472.37	—	—	—	—
63:01:0000000:31820	1	386873.76	1378567.95	—	—	—	—
63:01:0000000:31820	2	386871.25	1378563.73	—	—	—	—
63:01:0000000:31820	3	386842.63	1378538.21	—	—	—	—
63:01:0000000:31820	4	386807.92	1378507.95	—	—	—	—
63:01:0000000:31820	5	386807.81	1378507.92	—	—	—	—

Начальник отдела
полное наименование должности

М.П.

подпись

/
инициалы, фамилия

Раздел 9

КАДАСТРОВЫЙ ПЛАН ТЕРРИТОРИИ

Лист № 198раздела 9

Всего листов раздела 9: 1005

Всего разделов: 11

Всего листов: 1430

« 18 » июля 2021 г. № 63-00-102/21-969806

Номер кадастрового квартала: 63:01:0907003

Сведения о координатах характерных точек контура объекта недвижимости:

Кадастровый номер здания, сооружения, объекта незавершенного строительства	Номера точек контура	Координаты		Радиус (R)	Средняя квадратическая погрешность определения координат характерных точек контура, м	Глубина, высота, м	
		X	Y			H1	H2
1	2	3	4	5	6	7	8
63:01:0000000:31820	6	386772.09	1378476.61	—	—	—	—
63:01:0000000:31820	7	386753.78	1378460.04	—	—	—	—
63:01:0000000:31820	8	386747.22	1378454.62	—	—	—	—
63:01:0000000:31820	9	386732.91	1378441.74	—	—	—	—
63:01:0000000:31820	10	386699.26	1378411.44	—	—	—	—
63:01:0000000:31820	11	386684.15	1378398.02	—	—	—	—
63:01:0000000:31820	12	386668.37	1378384.58	—	—	—	—
63:01:0000000:31820	13	386654.23	1378372.45	—	—	—	—
63:01:0000000:31820	14	386617.17	1378337.57	—	—	—	—
63:01:0000000:31820	15	386598.81	1378321.47	—	—	—	—
63:01:0000000:31820	1	390316.59	1378516.87	—	—	—	—
63:01:0000000:31820	2	390311.01	1378508.17	—	—	—	—

63:01:0000000:31820	3	390301.78	1378496.80	_____	_____	_____	_____
63:01:0000000:31820	4	390313.88	1378487.74	_____	_____	_____	_____
63:01:0000000:31820	5	390323.61	1378479.97	_____	_____	_____	_____

Начальник отдела
полное наименование должности

М.П.

подпись

/
инициалы, фамилия

Раздел 9

КАДАСТРОВЫЙ ПЛАН ТЕРРИТОРИИ

Лист № 199 раздела 9

Всего листов раздела 9: 1005

Всего разделов: 11

Всего листов: 1430

« 18 » июля 2021 г. № 63-00-102/21-969806

Номер кадастрового квартала: 63:01:0907003

Сведения о координатах характерных точек контура объекта недвижимости:

Кадастровый номер здания, сооружения, объекта незавершенного строительства	Номера точек контура	Координаты		Радиус (R)	Средняя квадратическая погрешность определения координат характерных точек контура, м	Глубина, высота, м	
		X	Y			H1	H2
1	2	3	4	5	6	7	8
63:01:0000000:31820	6	390343.72	1378463.86	_____	_____	_____	_____
63:01:0000000:31820	7	390353.70	1378456.47	_____	_____	_____	_____
63:01:0000000:31820	8	390370.29	1378443.14	_____	_____	_____	_____
63:01:0000000:31820	9	390380.42	1378435.34	_____	_____	_____	_____
63:01:0000000:31820	10	390401.79	1378418.83	_____	_____	_____	_____
63:01:0000000:31820	11	390414.19	1378409.80	_____	_____	_____	_____
63:01:0000000:31820	1	390316.59	1378516.87	_____	_____	_____	_____
63:01:0000000:31820	2	390353.71	1378488.15	_____	_____	_____	_____

63:01:0000000:31820	3	390377.13	1378468.52	_____	_____	_____	_____
63:01:0000000:31820	4	390408.47	1378444.89	_____	_____	_____	_____
63:01:0000000:31820	5	390445.31	1378414.38	_____	_____	_____	_____
63:01:0000000:31820	1	387263.51	1378562.59	_____	_____	_____	_____
63:01:0000000:31820	2	387252.42	1378557.22	_____	_____	_____	_____
63:01:0000000:31820	3	387228.41	1378545.43	_____	_____	_____	_____
63:01:0000000:31820	4	387215.86	1378540.45	_____	_____	_____	_____

Начальник отдела
полное наименование должности

М.П.

подпись

инициалы, фамилия

Раздел 9

КАДАСТРОВЫЙ ПЛАН ТЕРРИТОРИИ

Лист № 200раздела 9

Всего листов раздела 9: 1005

Всего разделов: 11

Всего листов: 1430

« 18 » июля 2021 г. № 63-00-102/21-969806

Номер кадастрового квартала: 63:01:0907003

Сведения о координатах характерных точек контура объекта недвижимости:

Кадастровый номер здания, сооружения, объекта незавершенного строительства	Номера точек контура	Координаты		Радиус (R)	Средняя квадратическая погрешность определения координат характерных точек контура, м	Глубина, высота, м	
		X	Y			H1	H2
1	2	3	4	5	6	7	8
63:01:0000000:31820	5	387204.03	1378559.29	_____	_____	_____	_____
63:01:0000000:31820	1	390574.72	1378521.52	_____	_____	_____	_____
63:01:0000000:31820	2	390582.99	1378516.21	_____	_____	_____	_____
63:01:0000000:31820	1	390574.72	1378521.52	_____	_____	_____	_____

63:01:0000000:31820	2	390910.17	1378495.72	_____	_____	_____	_____
63:01:0000000:31820	3	390948.53	1378465.18	_____	_____	_____	_____
63:01:0000000:31820	4	390961.75	1378454.14	_____	_____	_____	_____
63:01:0000000:31820	5	390985.06	1378433.74	_____	_____	_____	_____
63:01:0000000:31820	6	390996.26	1378425.31	_____	_____	_____	_____
63:01:0000000:31820	7	391020.28	1378406.63	_____	_____	_____	_____
63:01:0000000:31820	8	391043.49	1378388.86	_____	_____	_____	_____
63:01:0000000:31820	9	391054.55	1378380.64	_____	_____	_____	_____
63:01:0000000:31820	10	391065.39	1378384.90	_____	_____	_____	_____
63:01:0000000:31820	1	390871.57	1378526.11	_____	_____	_____	_____
63:01:0000000:31820	2	390856.63	1378510.59	_____	_____	_____	_____
63:01:0000000:31820	3	390850.94	1378504.33	_____	_____	_____	_____
63:01:0000000:31820	4	390843.40	1378493.60	_____	_____	_____	_____
63:01:0000000:31820	5	390828.48	1378474.36	_____	_____	_____	_____
63:01:0000000:31820	6	390821.56	1378464.38	_____	_____	_____	_____

Начальник отдела
полное наименование должности

М.П.

подпись

/
инициалы, фамилия

Раздел 9

КАДАСТРОВЫЙ ПЛАН ТЕРРИТОРИИ

Лист № 202 раздела 9

Всего листов раздела 9: 1005

Всего разделов: 11

Всего листов: 1430

« 18 » июля 2021 г. № 63-00-102/21-969806

Номер кадастрового квартала: 63:01:0907003

Сведения о координатах характерных точек контура объекта недвижимости:

Кадастровый номер здания, сооружения, объекта незавершенного строительства	Номера точек контура	Координаты		Радиус (R)	Средняя квадратическая погрешность определения координат характерных точек контура, м	Глубина, высота, м	
		X	Y			H1	H2
1	2	3	4	5	6	7	8
63:01:0000000:31820	1	391174.04	1378523.29	_____	_____	_____	_____
63:01:0000000:31820	2	391146.58	1378487.93	_____	_____	_____	_____
63:01:0000000:31820	3	391166.65	1378472.79	_____	_____	_____	_____
63:01:0000000:31820	4	391184.85	1378457.92	_____	_____	_____	_____
63:01:0000000:31820	5	391189.03	1378454.60	_____	_____	_____	_____
63:01:0000000:31820	6	391198.99	1378446.70	_____	_____	_____	_____
63:01:0000000:31820	1	391174.04	1378523.29	_____	_____	_____	_____
63:01:0000000:31820	2	391192.11	1378508.80	_____	_____	_____	_____
63:01:0000000:31820	3	391214.50	1378491.20	_____	_____	_____	_____
63:01:0000000:31820	4	391226.33	1378481.96	_____	_____	_____	_____
63:01:0000000:31820	1	387583.54	1378580.55	_____	_____	_____	_____
63:01:0000000:31820	2	387580.37	1378542.08	_____	_____	_____	_____
63:01:0000000:31820	3	387594.21	1378541.92	_____	_____	_____	_____
63:01:0000000:31820	4	387603.04	1378542.30	_____	_____	_____	_____
63:01:0000000:31820	1	387344.84	1378585.24	_____	_____	_____	_____

Начальник отдела
полное наименование должности

М.П.

подпись

/

инициалы, фамилия

Раздел 9

КАДАСТРОВЫЙ ПЛАН ТЕРРИТОРИИ

Лист № 203раздела 9

Всего листов раздела 9: 1005

Всего разделов: 11

Всего листов: 1430

« 18 » июля 2021 г. № 63-00-102/21-969806

Номер кадастрового квартала: 63:01:0907003

Сведения о координатах характерных точек контура объекта недвижимости:

Кадастровый номер здания, сооружения, объекта незавершенного строительства	Номера точек контура	Координаты		Радиус (R)	Средняя квадратическая погрешность определения координат характерных точек контура, м	Глубина, высота, м	
		X	Y			H1	H2
1	2	3	4	5	6	7	8
63:01:0000000:31820	2	387368.39	1378582.83	_____	_____	_____	_____
63:01:0000000:31820	3	387405.95	1378580.72	_____	_____	_____	_____
63:01:0000000:31820	4	387425.81	1378580.18	_____	_____	_____	_____
63:01:0000000:31820	5	387440.14	1378576.47	_____	_____	_____	_____
63:01:0000000:31820	1	387344.84	1378585.24	_____	_____	_____	_____
63:01:0000000:31820	2	387342.41	1378540.15	_____	_____	_____	_____
63:01:0000000:31820	3	387365.63	1378538.61	_____	_____	_____	_____
63:01:0000000:31820	4	387403.94	1378536.47	_____	_____	_____	_____
63:01:0000000:31820	1	387203.77	1378590.79	_____	_____	_____	_____
63:01:0000000:31820	2	387203.90	1378571.60	_____	_____	_____	_____
63:01:0000000:31820	3	387203.95	1378563.76	_____	_____	_____	_____
63:01:0000000:31820	4	387204.03	1378559.29	_____	_____	_____	_____
63:01:0000000:31820	1	387638.70	1378585.55	_____	_____	_____	_____
63:01:0000000:31820	2	387635.88	1378544.87	_____	_____	_____	_____
63:01:0000000:31820	3	387658.45	1378542.88	_____	_____	_____	_____

Начальник отдела

полное наименование должности

М.П.

подпись

_____ / _____

инициалы, фамилия

КАДАСТРОВЫЙ ПЛАН ТЕРРИТОРИИ

Лист № 204раздела 9

Всего листов раздела 9: 1005

Всего разделов: 11

Всего листов: 1430

« 18 » июля 2021 г. № 63-00-102/21-969806

Номер кадастрового квартала: 63:01:0907003

Сведения о координатах характерных точек контура объекта недвижимости:

Кадастровый номер здания, сооружения, объекта незавершенного строительства	Номера точек контура	Координаты		Радиус (R)	Средняя квадратическая погрешность определения координат характерных точек контура, м	Глубина, высота, м	
		X	Y			H1	H2
1	2	3	4	5	6	7	8
63:01:0000000:31820	4	387695.91	1378540.05	—	—	—	—
63:01:0000000:31820	1	387638.70	1378585.55	—	—	—	—
63:01:0000000:31820	2	387660.94	1378584.28	—	—	—	—
63:01:0000000:31820	3	387696.45	1378582.45	—	—	—	—
63:01:0000000:31820	1	387048.25	1378609.62	—	—	—	—
63:01:0000000:31820	2	387071.90	1378585.15	—	—	—	—
63:01:0000000:31820	3	387037.76	1378570.05	—	—	—	—
63:01:0000000:31820	1	387048.25	1378609.62	—	—	—	—
63:01:0000000:31820	2	387027.38	1378600.71	—	—	—	—
63:01:0000000:31820	3	386999.17	1378588.31	—	—	—	—
63:01:0000000:31820	4	386993.83	1378585.96	—	—	—	—
63:01:0000000:31820	1	390049.75	1378566.11	—	—	—	—
63:01:0000000:31820	2	390042.10	1378556.68	—	—	—	—
63:01:0000000:31820	3	390025.27	1378535.93	—	—	—	—
63:01:0000000:31820	4	390016.23	1378524.77	—	—	—	—

Начальник отдела
полное наименование должности

М.П.

подпись

/
инициалы, фамилия

Раздел 9

КАДАСТРОВЫЙ ПЛАН ТЕРРИТОРИИ

Лист № 205раздела 9

Всего листов раздела 9: 1005

Всего разделов: 11

Всего листов: 1430

« 18 » июля 2021 г. № 63-00-102/21-969806

Номер кадастрового квартала: 63:01:0907003

Сведения о координатах характерных точек контура объекта недвижимости:

Кадастровый номер здания, сооружения, объекта незавершенного строительства	Номера точек контура	Координаты		Радиус (R)	Средняя квадратическая погрешность определения координат характерных точек контура, м	Глубина, высота, м	
		X	Y			H1	H2
1	2	3	4	5	6	7	8
63:01:0000000:31820	5	390002.97	1378507.97	—	—	—	—
63:01:0000000:31820	1	387266.61	1378615.75	—	—	—	—
63:01:0000000:31820	2	387255.63	1378610.25	—	—	—	—
63:01:0000000:31820	3	387231.93	1378599.52	—	—	—	—
63:01:0000000:31820	4	387219.73	1378594.16	—	—	—	—
63:01:0000000:31820	5	387214.18	1378593.25	—	—	—	—
63:01:0000000:31820	6	387203.77	1378590.79	—	—	—	—
63:01:0000000:31820	1	391207.11	1378565.45	—	—	—	—
63:01:0000000:31820	2	391210.31	1378562.72	—	—	—	—
63:01:0000000:31820	3	391229.82	1378547.03	—	—	—	—
63:01:0000000:31820	4	391250.26	1378523.94	—	—	—	—
63:01:0000000:31820	5	391261.34	1378516.74	—	—	—	—

63:01:0000000:31820	6	391272.19	1378508.70	_____	_____	_____	_____
63:01:0000000:31820	7	391280.51	1378501.96	_____	_____	_____	_____
63:01:0000000:31820	8	391267.30	1378481.65	_____	_____	_____	_____

Начальник отдела
полное наименование должности

М.П.

подпись

/
инициалы, фамилия

Раздел 9

КАДАСТРОВЫЙ ПЛАН ТЕРРИТОРИИ

Лист № 206 раздела 9

Всего листов раздела 9: 1005

Всего разделов: 11

Всего листов: 1430

« 18 » июля 2021 г. № 63-00-102/21-969806

Номер кадастрового квартала: 63:01:0907003

Сведения о координатах характерных точек контура объекта недвижимости:

Кадастровый номер здания, сооружения, объекта незавершенного строительства	Номера точек контура	Координаты		Радиус (R)	Средняя квадратическая погрешность определения координат характерных точек контура, м	Глубина, высота, м	
		X	Y			H1	H2
1	2	3	4	5	6	7	8
63:01:0000000:31820	9	391281.42	1378470.67	_____	_____	_____	_____
63:01:0000000:31820	10	391303.74	1378453.14	_____	_____	_____	_____
63:01:0000000:31820	1	391207.11	1378565.45	_____	_____	_____	_____
63:01:0000000:31820	2	391186.84	1378540.21	_____	_____	_____	_____
63:01:0000000:31820	3	391174.04	1378523.29	_____	_____	_____	_____
63:01:0000000:31820	1	387347.39	1378627.91	_____	_____	_____	_____
63:01:0000000:31820	2	387371.21	1378626.94	_____	_____	_____	_____
63:01:0000000:31820	3	387408.99	1378624.45	_____	_____	_____	_____

63:01:0000000:31820	1	387347.39	1378627.91	_____	_____	_____	_____
63:01:0000000:31820	2	387344.84	1378585.24	_____	_____	_____	_____
63:01:0000000:31820	1	387758.41	1378622.27	_____	_____	_____	_____
63:01:0000000:31820	2	387757.67	1378608.34	_____	_____	_____	_____
63:01:0000000:31820	3	387756.87	1378589.30	_____	_____	_____	_____
63:01:0000000:31820	4	387756.11	1378577.67	_____	_____	_____	_____
63:01:0000000:31820	5	387770.22	1378549.12	_____	_____	_____	_____

Начальник отдела
полное наименование должности

М.П.

подпись

инициалы, фамилия

Раздел 9

КАДАСТРОВЫЙ ПЛАН ТЕРРИТОРИИ

Лист № 207 раздела 9

Всего листов раздела 9: 1005

Всего разделов: 11

Всего листов: 1430

« 18 » июля 2021 г. № 63-00-102/21-969806

Номер кадастрового квартала: 63:01:0907003

Сведения о координатах характерных точек контура объекта недвижимости:

Кадастровый номер здания, сооружения, объекта незавершенного строительства	Номера точек контура	Координаты		Радиус (R)	Средняя квадратическая погрешность определения координат характерных точек контура, м	Глубина, высота, м	
		X	Y			H1	H2
1	2	3	4	5	6	7	8
63:01:0000000:31820	6	387768.71	1378504.25	_____	_____	_____	_____
63:01:0000000:31820	7	387806.30	1378501.32	_____	_____	_____	_____
63:01:0000000:31820	1	389600.68	1378595.32	_____	_____	_____	_____
63:01:0000000:31820	2	389600.14	1378586.80	_____	_____	_____	_____

63:01:0000000:31820	3	388344.54	1378537.40	_____	_____	_____	_____
63:01:0000000:31820	4	388346.56	1378582.51	_____	_____	_____	_____
63:01:0000000:31820	5	388349.32	1378615.66	_____	_____	_____	_____
63:01:0000000:31820	6	388364.38	1378614.84	_____	_____	_____	_____
63:01:0000000:31820	7	388369.97	1378614.34	_____	_____	_____	_____
63:01:0000000:31820	1	388275.47	1378618.41	_____	_____	_____	_____
63:01:0000000:31820	2	388285.29	1378617.98	_____	_____	_____	_____
63:01:0000000:31820	1	388247.17	1378620.25	_____	_____	_____	_____
63:01:0000000:31820	2	388266.48	1378618.98	_____	_____	_____	_____
63:01:0000000:31820	3	388275.47	1378618.41	_____	_____	_____	_____
63:01:0000000:31820	1	389574.26	1378602	_____	_____	_____	_____
63:01:0000000:31820	2	389575.68	1378599.06	_____	_____	_____	_____
63:01:0000000:31820	3	389580.84	1378597.30	_____	_____	_____	_____
63:01:0000000:31820	4	389600.68	1378595.32	_____	_____	_____	_____
63:01:0000000:31820	1	389574.26	1378602	_____	_____	_____	_____

Начальник отдела
полное наименование должности

М.П.

подпись

/
инициалы, фамилия

Раздел 9

КАДАСТРОВЫЙ ПЛАН ТЕРРИТОРИИ

Лист № 209раздела 9

Всего листов раздела 9: 1005

Всего разделов: 11

Всего листов: 1430

« 18 » июля 2021 г. № 63-00-102/21-969806

Номер кадастрового квартала: 63:01:0907003

Сведения о координатах характерных точек контура объекта недвижимости:

Кадастровый номер здания, сооружения, объекта незавершенного строительства	Номера точек контура	Координаты		Радиус (R)	Средняя квадратическая погрешность определения координат характерных точек контура, м	Глубина, высота, м	
		X	Y			H1	H2
1	2	3	4	5	6	7	8
63:01:0000000:31820	2	389572.60	1378565.14	_____	_____	_____	_____
63:01:0000000:31820	3	389571.49	1378541.15	_____	_____	_____	_____
63:01:0000000:31820	4	389570.68	1378523.67	_____	_____	_____	_____
63:01:0000000:31820	5	389567.02	1378475.03	_____	_____	_____	_____
63:01:0000000:31820	6	389563.14	1378428.01	_____	_____	_____	_____
63:01:0000000:31820	7	389561.17	1378406.44	_____	_____	_____	_____
63:01:0000000:31820	1	388185.36	1378624.61	_____	_____	_____	_____
63:01:0000000:31820	2	388208.53	1378623.40	_____	_____	_____	_____
63:01:0000000:31820	1	388166.86	1378518.85	_____	_____	_____	_____
63:01:0000000:31820	2	388170.22	1378572.51	_____	_____	_____	_____
63:01:0000000:31820	3	388173.64	1378625.97	_____	_____	_____	_____
63:01:0000000:31820	4	388185.36	1378624.61	_____	_____	_____	_____
63:01:0000000:31820	1	390350.12	1378593.59	_____	_____	_____	_____
63:01:0000000:31820	2	390349.89	1378584.82	_____	_____	_____	_____
63:01:0000000:31820	1	389601.71	1378606.33	_____	_____	_____	_____

Начальник отдела
полное наименование должности

М.П.

подпись

/_____
инициалы, фамилия

Раздел 9

КАДАСТРОВЫЙ ПЛАН ТЕРРИТОРИИ

Лист № 210раздела 9

Всего листов раздела 9: 1005

Всего разделов: 11

Всего листов: 1430

« 18 » июля 2021 г. № 63-00-102/21-969806

Номер кадастрового квартала: 63:01:0907003

Сведения о координатах характерных точек контура объекта недвижимости:

Кадастровый номер здания, сооружения, объекта незавершенного строительства	Номера точек контура	Координаты		Радиус (R)	Средняя квадратическая погрешность определения координат характерных точек контура, м	Глубина, высота, м	
		X	Y			H1	H2
1	2	3	4	5	6	7	8
63:01:0000000:31820	2	389600.68	1378595.32	_____	_____	_____	_____
63:01:0000000:31820	1	387207.89	1378648.38	_____	_____	_____	_____
63:01:0000000:31820	2	387203.77	1378590.79	_____	_____	_____	_____
63:01:0000000:31820	1	388185.88	1378635.32	_____	_____	_____	_____
63:01:0000000:31820	2	388185.36	1378624.61	_____	_____	_____	_____
63:01:0000000:31820	1	388185.88	1378635.32	_____	_____	_____	_____
63:01:0000000:31820	2	388232.05	1378632.79	_____	_____	_____	_____
63:01:0000000:31820	3	388229.57	1378598.02	_____	_____	_____	_____
63:01:0000000:31820	4	388245.34	1378596.69	_____	_____	_____	_____
63:01:0000000:31820	5	388253.26	1378576.25	_____	_____	_____	_____
63:01:0000000:31820	6	388249.93	1378545.36	_____	_____	_____	_____
63:01:0000000:31820	7	388248.68	1378523.64	_____	_____	_____	_____
63:01:0000000:31820	1	387687.83	1378642.93	_____	_____	_____	_____
63:01:0000000:31820	2	387700.83	1378621.31	_____	_____	_____	_____
63:01:0000000:31820	1	387687.83	1378642.93	_____	_____	_____	_____

Начальник отдела

полное наименование должности

М.П.

подпись

_____ / _____

инициалы, фамилия

КАДАСТРОВЫЙ ПЛАН ТЕРРИТОРИИ

Лист № 211раздела 9

Всего листов раздела 9: 1005

Всего разделов: 11

Всего листов: 1430

« 18 » июля 2021 г. № 63-00-102/21-969806

Номер кадастрового квартала: 63:01:0907003

Сведения о координатах характерных точек контура объекта недвижимости:

Кадастровый номер здания, сооружения, объекта незавершенного строительства	Номера точек контура	Координаты		Радиус (R)	Средняя квадратическая погрешность определения координат характерных точек контура, м	Глубина, высота, м	
		X	Y			H1	H2
1	2	3	4	5	6	7	8
63:01:0000000:31820	2	387711.67	1378641.54	—	—	—	—
63:01:0000000:31820	3	387747.80	1378638.23	—	—	—	—
63:01:0000000:31820	1	391073.21	1378595.45	—	—	—	—
63:01:0000000:31820	2	391060.87	1378577.82	—	—	—	—
63:01:0000000:31820	3	391038.16	1378549.85	—	—	—	—
63:01:0000000:31820	1	390365.24	1378613.21	—	—	—	—
63:01:0000000:31820	2	390333.14	1378571.58	—	—	—	—
63:01:0000000:31820	3	390348.55	1378558.78	—	—	—	—
63:01:0000000:31820	4	390331.37	1378536.67	—	—	—	—
63:01:0000000:31820	5	390316.59	1378516.87	—	—	—	—
63:01:0000000:31820	1	390365.24	1378613.21	—	—	—	—
63:01:0000000:31820	2	390365.98	1378607.03	—	—	—	—
63:01:0000000:31820	1	387265.62	1378665.32	—	—	—	—
63:01:0000000:31820	2	387231.87	1378649.32	—	—	—	—
63:01:0000000:31820	3	387207.89	1378648.38	—	—	—	—

Начальник отдела
полное наименование должности

М.П.

подпись

/
инициалы, фамилия

Раздел 9

КАДАСТРОВЫЙ ПЛАН ТЕРРИТОРИИ

Лист № 212раздела 9

Всего листов раздела 9: 1005

Всего разделов: 11

Всего листов: 1430

« 18 » июля 2021 г. № 63-00-102/21-969806

Номер кадастрового квартала: 63:01:0907003

Сведения о координатах характерных точек контура объекта недвижимости:

Кадастровый номер здания, сооружения, объекта незавершенного строительства	Номера точек контура	Координаты		Радиус (R)	Средняя квадратическая погрешность определения координат характерных точек контура, м	Глубина, высота, м	
		X	Y			H1	H2
1	2	3	4	5	6	7	8
63:01:0000000:31820	1	391073.21	1378595.45	—	—	—	—
63:01:0000000:31820	2	391096.08	1378600.70	—	—	—	—
63:01:0000000:31820	3	391121.88	1378606.37	—	—	—	—
63:01:0000000:31820	4	391137.98	1378609.53	—	—	—	—
63:01:0000000:31820	5	391169.34	1378595.49	—	—	—	—
63:01:0000000:31820	6	391189.10	1378579.57	—	—	—	—
63:01:0000000:31820	7	391207.11	1378565.45	—	—	—	—
63:01:0000000:31820	1	389956.79	1378631.14	—	—	—	—
63:01:0000000:31820	2	389945.47	1378616.57	—	—	—	—
63:01:0000000:31820	3	389932.90	1378601.09	—	—	—	—
63:01:0000000:31820	4	389914.39	1378577.22	—	—	—	—
63:01:0000000:31820	5	389930.51	1378565.82	—	—	—	—

63:01:0000000:31820	6	389956.18	1378543.75	_____	_____	_____	_____
63:01:0000000:31820	7	389982.53	1378523.79	_____	_____	_____	_____
63:01:0000000:31820	8	390002.97	1378507.97	_____	_____	_____	_____

Начальник отдела
полное наименование должности

М.П.

подпись

/
инициалы, фамилия

Раздел 9

КАДАСТРОВЫЙ ПЛАН ТЕРРИТОРИИ

Лист № 213раздела 9

Всего листов раздела 9: 1005

Всего разделов: 11

Всего листов: 1430

« 18 » июля 2021 г. № 63-00-102/21-969806

Номер кадастрового квартала: 63:01:0907003

Сведения о координатах характерных точек контура объекта недвижимости:

Кадастровый номер здания, сооружения, объекта незавершенного строительства	Номера точек контура	Координаты		Радиус (R)	Средняя квадратическая погрешность определения координат характерных точек контура, м	Глубина, высота, м	
		X	Y			H1	H2
1	2	3	4	5	6	7	8
63:01:0000000:31820	1	390241.53	1378627.62	_____	_____	_____	_____
63:01:0000000:31820	2	390257.79	1378615.99	_____	_____	_____	_____
63:01:0000000:31820	3	390279.33	1378599.36	_____	_____	_____	_____
63:01:0000000:31820	4	390293.54	1378587.29	_____	_____	_____	_____
63:01:0000000:31820	1	390241.53	1378627.62	_____	_____	_____	_____
63:01:0000000:31820	2	390231.40	1378614.80	_____	_____	_____	_____
63:01:0000000:31820	3	390216.14	1378595.55	_____	_____	_____	_____
63:01:0000000:31820	4	390231.30	1378583.32	_____	_____	_____	_____

63:01:0000000:31820	5	390253.04	1378565.81	_____	_____	_____	_____
63:01:0000000:31820	6	390267.36	1378554.27	_____	_____	_____	_____
63:01:0000000:31820	1	387573.39	1378670.47	_____	_____	_____	_____
63:01:0000000:31820	2	387569.42	1378631.91	_____	_____	_____	_____
63:01:0000000:31820	3	387618.01	1378627.95	_____	_____	_____	_____
63:01:0000000:31820	4	387640.87	1378626.07	_____	_____	_____	_____
63:01:0000000:31820	1	388659.65	1378654.80	_____	_____	_____	_____

Начальник отдела
полное наименование должности

М.П.

подпись

инициалы, фамилия

Раздел 9

КАДАСТРОВЫЙ ПЛАН ТЕРРИТОРИИ

Лист № 214 раздела 9

Всего листов раздела 9: 1005

Всего разделов: 11

Всего листов: 1430

« 18 » июля 2021 г. № 63-00-102/21-969806

Номер кадастрового квартала: 63:01:0907003

Сведения о координатах характерных точек контура объекта недвижимости:

Кадастровый номер здания, сооружения, объекта незавершенного строительства	Номера точек контура	Координаты		Радиус (R)	Средняя квадратическая погрешность определения координат характерных точек контура, м	Глубина, высота, м	
		X	Y			H1	H2
1	2	3	4	5	6	7	8
63:01:0000000:31820	2	388685.95	1378653.83	_____	_____	_____	_____
63:01:0000000:31820	3	388684.77	1378643.66	_____	_____	_____	_____
63:01:0000000:31820	1	388659.65	1378654.80	_____	_____	_____	_____
63:01:0000000:31820	2	388659.25	1378644.16	_____	_____	_____	_____

63:01:0000000:31820	1	389577.72	1378650.03	_____	_____	_____	_____
63:01:0000000:31820	2	389574.26	1378602	_____	_____	_____	_____
63:01:0000000:31820	1	389577.72	1378650.03	_____	_____	_____	_____
63:01:0000000:31820	2	389554.64	1378650.03	_____	_____	_____	_____
63:01:0000000:31820	3	389538.82	1378649.86	_____	_____	_____	_____
63:01:0000000:31820	4	389504.94	1378651.01	_____	_____	_____	_____
63:01:0000000:31820	5	389490.49	1378635.81	_____	_____	_____	_____
63:01:0000000:31820	6	389478.89	1378624.04	_____	_____	_____	_____
63:01:0000000:31820	7	389455.05	1378597.42	_____	_____	_____	_____
63:01:0000000:31820	8	389440.45	1378581.96	_____	_____	_____	_____
63:01:0000000:31820	9	389427.85	1378569.32	_____	_____	_____	_____
63:01:0000000:31820	10	389392.07	1378568.92	_____	_____	_____	_____
63:01:0000000:31820	11	389390.88	1378552.13	_____	_____	_____	_____
63:01:0000000:31820	12	389390.02	1378534.51	_____	_____	_____	_____
63:01:0000000:31820	13	389389.53	1378525.86	_____	_____	_____	_____

Начальник отдела
полное наименование должности

М.П.

подпись

/
инициалы, фамилия

Раздел 9

КАДАСТРОВЫЙ ПЛАН ТЕРРИТОРИИ

Лист № 216раздела 9

Всего листов раздела 9: 1005

Всего разделов: 11

Всего листов: 1430

« 18 » июля 2021 г. № 63-00-102/21-969806

Номер кадастрового квартала: 63:01:0907003

Сведения о координатах характерных точек контура объекта недвижимости:

Кадастровый номер здания, сооружения, объекта незавершенного строительства	Номера точек контура	Координаты		Радиус (R)	Средняя квадратическая погрешность определения координат характерных точек контура, м	Глубина, высота, м	
		X	Y			H1	H2
1	2	3	4	5	6	7	8
63:01:0000000:31820	14	389388.83	1378512.37	_____	_____	_____	_____
63:01:0000000:31820	15	389387.39	1378491.27	_____	_____	_____	_____
63:01:0000000:31820	16	389386.12	1378474.51	_____	_____	_____	_____
63:01:0000000:31820	1	389790.43	1378647.75	_____	_____	_____	_____
63:01:0000000:31820	2	389776.16	1378644.39	_____	_____	_____	_____
63:01:0000000:31820	3	389758.22	1378645.05	_____	_____	_____	_____
63:01:0000000:31820	4	389731.41	1378644.92	_____	_____	_____	_____
63:01:0000000:31820	1	389790.43	1378647.75	_____	_____	_____	_____
63:01:0000000:31820	2	389792.96	1378595.65	_____	_____	_____	_____
63:01:0000000:31820	3	389794.15	1378545.82	_____	_____	_____	_____
63:01:0000000:31820	4	389795.87	1378498.04	_____	_____	_____	_____
63:01:0000000:31820	5	389797.16	1378452.45	_____	_____	_____	_____
63:01:0000000:31820	6	389798.53	1378411.77	_____	_____	_____	_____
63:01:0000000:31820	7	389798.82	1378365.12	_____	_____	_____	_____
63:01:0000000:31820	8	389800.82	1378327.42	_____	_____	_____	_____

Начальник отдела
полное наименование должности

М.П.

подпись

/_____
инициалы, фамилия

Раздел 9

КАДАСТРОВЫЙ ПЛАН ТЕРРИТОРИИ

Лист № 217раздела 9

Всего листов раздела 9: 1005

Всего разделов: 11

Всего листов: 1430

« 18 » июля 2021 г. № 63-00-102/21-969806

Номер кадастрового квартала: 63:01:0907003

Сведения о координатах характерных точек контура объекта недвижимости:

Кадастровый номер здания, сооружения, объекта незавершенного строительства	Номера точек контура	Координаты		Радиус (R)	Средняя квадратическая погрешность определения координат характерных точек контура, м	Глубина, высота, м	
		X	Y			H1	H2
1	2	3	4	5	6	7	8
63:01:0000000:31820	9	389801.35	1378315.03	_____	_____	_____	_____
63:01:0000000:31820	10	389802.28	1378296.76	_____	_____	_____	_____
63:01:0000000:31820	11	389804.24	1378263.54	_____	_____	_____	_____
63:01:0000000:31820	12	389805.15	1378240.78	_____	_____	_____	_____
63:01:0000000:31820	13	389806.96	1378210.95	_____	_____	_____	_____
63:01:0000000:31820	1	390252.19	1378642.44	_____	_____	_____	_____
63:01:0000000:31820	2	390241.53	1378627.62	_____	_____	_____	_____
63:01:0000000:31820	1	391026.25	1378631.29	_____	_____	_____	_____
63:01:0000000:31820	2	391012.14	1378615.48	_____	_____	_____	_____
63:01:0000000:31820	3	390989.84	1378587.23	_____	_____	_____	_____
63:01:0000000:31820	1	391026.25	1378631.29	_____	_____	_____	_____
63:01:0000000:31820	2	391053.79	1378610.20	_____	_____	_____	_____
63:01:0000000:31820	3	391073.21	1378595.45	_____	_____	_____	_____
63:01:0000000:31820	1	387689.67	1378684.31	_____	_____	_____	_____
63:01:0000000:31820	2	387687.83	1378642.93	_____	_____	_____	_____

Начальник отдела

полное наименование должности

М.П.

подпись

_____ / _____

инициалы, фамилия

КАДАСТРОВЫЙ ПЛАН ТЕРРИТОРИИ

Лист № 218раздела 9

Всего листов раздела 9: 1005

Всего разделов: 11

Всего листов: 1430

« 18 » июля 2021 г. № 63-00-102/21-969806

Номер кадастрового квартала: 63:01:0907003

Сведения о координатах характерных точек контура объекта недвижимости:

Кадастровый номер здания, сооружения, объекта незавершенного строительства	Номера точек контура	Координаты		Радиус (R)	Средняя квадратическая погрешность определения координат характерных точек контура, м	Глубина, высота, м	
		X	Y			H1	H2
1	2	3	4	5	6	7	8
63:01:0000000:31820	1	390440.53	1378646.42	—	—	—	—
63:01:0000000:31820	2	390459.98	1378631.60	—	—	—	—
63:01:0000000:31820	3	390485.02	1378611.68	—	—	—	—
63:01:0000000:31820	4	390493.35	1378604.93	—	—	—	—
63:01:0000000:31820	5	390502.55	1378597.08	—	—	—	—
63:01:0000000:31820	6	390516.61	1378585.61	—	—	—	—
63:01:0000000:31820	7	390528.16	1378577.28	—	—	—	—
63:01:0000000:31820	8	390535.47	1378572	—	—	—	—
63:01:0000000:31820	9	390555.48	1378556.74	—	—	—	—
63:01:0000000:31820	1	390440.53	1378646.42	—	—	—	—
63:01:0000000:31820	2	390429.89	1378631.98	—	—	—	—
63:01:0000000:31820	1	387352.03	1378692.61	—	—	—	—
63:01:0000000:31820	2	387351.87	1378690.12	—	—	—	—
63:01:0000000:31820	3	387351.39	1378681.54	—	—	—	—
63:01:0000000:31820	4	387351.02	1378671.89	—	—	—	—

Начальник отдела
полное наименование должности

М.П.

подпись

/
инициалы, фамилия

Раздел 9

КАДАСТРОВЫЙ ПЛАН ТЕРРИТОРИИ

Лист № 219раздела 9

Всего листов раздела 9: 1005

Всего разделов: 11

Всего листов: 1430

« 18 » июля 2021 г. № 63-00-102/21-969806

Номер кадастрового квартала: 63:01:0907003

Сведения о координатах характерных точек контура объекта недвижимости:

Кадастровый номер здания, сооружения, объекта незавершенного строительства	Номера точек контура	Координаты		Радиус (R)	Средняя квадратическая погрешность определения координат характерных точек контура, м	Глубина, высота, м	
		X	Y			H1	H2
1	2	3	4	5	6	7	8
63:01:0000000:31820	5	387347.39	1378627.91	—	—	—	—
63:01:0000000:31820	1	387474.70	1378693.92	—	—	—	—
63:01:0000000:31820	2	387482.79	1378677.33	—	—	—	—
63:01:0000000:31820	3	387498.67	1378655.67	—	—	—	—
63:01:0000000:31820	4	387507.07	1378640.98	—	—	—	—
63:01:0000000:31820	5	387541.45	1378656.72	—	—	—	—
63:01:0000000:31820	1	387210.96	1378701.51	—	—	—	—
63:01:0000000:31820	2	387208.85	1378661.45	—	—	—	—
63:01:0000000:31820	3	387207.89	1378648.38	—	—	—	—
63:01:0000000:31820	1	390252.19	1378642.44	—	—	—	—
63:01:0000000:31820	2	390267.72	1378661.37	—	—	—	—
63:01:0000000:31820	3	390283.77	1378649.56	—	—	—	—

63:01:0000000:31820	4	390306.01	1378631.84	_____	_____	_____	_____
63:01:0000000:31820	5	390319.85	1378620.52	_____	_____	_____	_____
63:01:0000000:31820	1	391001.90	1378651.25	_____	_____	_____	_____

Начальник отдела
полное наименование должности

М.П.

подпись

/
инициалы, фамилия

Раздел 9

КАДАСТРОВЫЙ ПЛАН ТЕРРИТОРИИ

Лист № 220 раздела 9

Всего листов раздела 9: 1005

Всего разделов: 11

Всего листов: 1430

« 18 » июля 2021 г. № 63-00-102/21-969806

Номер кадастрового квартала: 63:01:0907003

Сведения о координатах характерных точек контура объекта недвижимости:

Кадастровый номер здания, сооружения, объекта незавершенного строительства	Номера точек контура	Координаты		Радиус (R)	Средняя квадратическая погрешность определения координат характерных точек контура, м	Глубина, высота, м	
		X	Y			H1	H2
1	2	3	4	5	6	7	8
63:01:0000000:31820	2	391026.25	1378631.29	_____	_____	_____	_____
63:01:0000000:31820	1	387498.10	1378703.66	_____	_____	_____	_____
63:01:0000000:31820	2	387474.70	1378693.92	_____	_____	_____	_____
63:01:0000000:31820	1	387539.89	1378704.13	_____	_____	_____	_____
63:01:0000000:31820	2	387505.25	1378687.14	_____	_____	_____	_____
63:01:0000000:31820	3	387498.10	1378703.66	_____	_____	_____	_____
63:01:0000000:31820	1	389790.28	1378671.42	_____	_____	_____	_____
63:01:0000000:31820	2	389790.43	1378647.75	_____	_____	_____	_____

63:01:0000000:31820	1	389629.94	1378673.84	_____	_____	_____	_____
63:01:0000000:31820	2	389628.94	1378665.20	_____	_____	_____	_____
63:01:0000000:31820	3	389626.72	1378638.20	_____	_____	_____	_____
63:01:0000000:31820	4	389625.71	1378625.15	_____	_____	_____	_____
63:01:0000000:31820	5	389625.41	1378596.89	_____	_____	_____	_____
63:01:0000000:31820	6	389636.75	1378596.54	_____	_____	_____	_____
63:01:0000000:31820	7	389662.57	1378595.30	_____	_____	_____	_____

Начальник отдела
полное наименование должности

М.П.

подпись

инициалы, фамилия

Раздел 9

КАДАСТРОВЫЙ ПЛАН ТЕРРИТОРИИ

Лист № 221 раздела 9

Всего листов раздела 9: 1005

Всего разделов: 11

Всего листов: 1430

« 18 » июля 2021 г. № 63-00-102/21-969806

Номер кадастрового квартала: 63:01:0907003

Сведения о координатах характерных точек контура объекта недвижимости:

Кадастровый номер здания, сооружения, объекта незавершенного строительства	Номера точек контура	Координаты		Радиус (R)	Средняя квадратическая погрешность определения координат характерных точек контура, м	Глубина, высота, м	
		X	Y			H1	H2
1	2	3	4	5	6	7	8
63:01:0000000:31820	8	389682.24	1378594.36	_____	_____	_____	_____
63:01:0000000:31820	1	389790.28	1378671.42	_____	_____	_____	_____
63:01:0000000:31820	2	389772.28	1378671.87	_____	_____	_____	_____
63:01:0000000:31820	3	389746.24	1378671.89	_____	_____	_____	_____

63:01:0000000:31820	7	389901.52	1378675.42	_____	_____	_____	_____
63:01:0000000:31820	8	389894.12	1378675.28	_____	_____	_____	_____
63:01:0000000:31820	9	389881	1378674.92	_____	_____	_____	_____
63:01:0000000:31820	10	389866.42	1378674.21	_____	_____	_____	_____
63:01:0000000:31820	11	389846.76	1378673.69	_____	_____	_____	_____
63:01:0000000:31820	12	389831.96	1378672.54	_____	_____	_____	_____
63:01:0000000:31820	13	389824.44	1378672.40	_____	_____	_____	_____
63:01:0000000:31820	14	389790.28	1378671.42	_____	_____	_____	_____
63:01:0000000:31820	1	387352.03	1378692.61	_____	_____	_____	_____
63:01:0000000:31820	2	387355.99	1378692.42	_____	_____	_____	_____
63:01:0000000:31820	3	387367.57	1378691.38	_____	_____	_____	_____
63:01:0000000:31820	4	387394.16	1378689.24	_____	_____	_____	_____
63:01:0000000:31820	5	387415.18	1378687.81	_____	_____	_____	_____
63:01:0000000:31820	6	387424.41	1378693.40	_____	_____	_____	_____
63:01:0000000:31820	7	387443.25	1378702.05	_____	_____	_____	_____

Начальник отдела
полное наименование должности

М.П.

подпись

/
инициалы, фамилия

Раздел 9

КАДАСТРОВЫЙ ПЛАН ТЕРРИТОРИИ

Лист № 223раздела 9

Всего листов раздела 9: 1005

Всего разделов: 11

Всего листов: 1430

« 18 » июля 2021 г. № 63-00-102/21-969806

Номер кадастрового квартала: 63:01:0907003

Сведения о координатах характерных точек контура объекта недвижимости:

Кадастровый номер здания, сооружения, объекта незавершенного строительства	Номера точек контура	Координаты		Радиус (R)	Средняя квадратическая погрешность определения координат характерных точек контура, м	Глубина, высота, м	
		X	Y			H1	H2
1	2	3	4	5	6	7	8
63:01:0000000:31820	8	387466.30	1378712.79	_____	_____	_____	_____
63:01:0000000:31820	9	387474.70	1378693.92	_____	_____	_____	_____
63:01:0000000:31820	1	388662.71	1378696.85	_____	_____	_____	_____
63:01:0000000:31820	2	388661.85	1378686.09	_____	_____	_____	_____
63:01:0000000:31820	1	388662.71	1378696.85	_____	_____	_____	_____
63:01:0000000:31820	2	388687.76	1378696.23	_____	_____	_____	_____
63:01:0000000:31820	3	388686.23	1378684.23	_____	_____	_____	_____
63:01:0000000:31820	1	387268.89	1378717.64	_____	_____	_____	_____
63:01:0000000:31820	2	387234.21	1378701.60	_____	_____	_____	_____
63:01:0000000:31820	3	387210.96	1378701.51	_____	_____	_____	_____
63:01:0000000:31820	1	390411.12	1378670.86	_____	_____	_____	_____
63:01:0000000:31820	2	390397.80	1378654.10	_____	_____	_____	_____
63:01:0000000:31820	3	390365.24	1378613.21	_____	_____	_____	_____
63:01:0000000:31820	1	390411.12	1378670.86	_____	_____	_____	_____
63:01:0000000:31820	2	390438.79	1378647.73	_____	_____	_____	_____

Начальник отдела
полное наименование должности

М.П.

подпись

/_____
инициалы, фамилия

Раздел 9

КАДАСТРОВЫЙ ПЛАН ТЕРРИТОРИИ

Лист № 224раздела 9

Всего листов раздела 9: 1005

Всего разделов: 11

Всего листов: 1430

« 18 » июля 2021 г. № 63-00-102/21-969806

Номер кадастрового квартала: 63:01:0907003

Сведения о координатах характерных точек контура объекта недвижимости:

Кадастровый номер здания, сооружения, объекта незавершенного строительства	Номера точек контура	Координаты		Радиус (R)	Средняя квадратическая погрешность определения координат характерных точек контура, м	Глубина, высота, м	
		X	Y			H1	H2
1	2	3	4	5	6	7	8
63:01:0000000:31820	3	390440.53	1378646.42	_____	_____	_____	_____
63:01:0000000:31820	1	390095.26	1378675.65	_____	_____	_____	_____
63:01:0000000:31820	2	390089.70	1378668.26	_____	_____	_____	_____
63:01:0000000:31820	3	390104.41	1378652.75	_____	_____	_____	_____
63:01:0000000:31820	4	390133.67	1378629.28	_____	_____	_____	_____
63:01:0000000:31820	5	390161.84	1378607.50	_____	_____	_____	_____
63:01:0000000:31820	6	390191.38	1378584.05	_____	_____	_____	_____
63:01:0000000:31820	1	390979.81	1378669.61	_____	_____	_____	_____
63:01:0000000:31820	2	391001.90	1378651.25	_____	_____	_____	_____
63:01:0000000:31820	1	390979.81	1378669.61	_____	_____	_____	_____
63:01:0000000:31820	2	390965.67	1378651.38	_____	_____	_____	_____
63:01:0000000:31820	3	390944.28	1378624.37	_____	_____	_____	_____
63:01:0000000:31820	4	390921.94	1378593.63	_____	_____	_____	_____
63:01:0000000:31820	5	390913.83	1378601.01	_____	_____	_____	_____
63:01:0000000:31820	6	390892.15	1378573.64	_____	_____	_____	_____

Начальник отдела

полное наименование должности

М.П.

подпись

_____ / _____

инициалы, фамилия

КАДАСТРОВЫЙ ПЛАН ТЕРРИТОРИИ

Лист № 225раздела 9

Всего листов раздела 9: 1005

Всего разделов: 11

Всего листов: 1430

« 18 » июля 2021 г. № 63-00-102/21-969806

Номер кадастрового квартала: 63:01:0907003

Сведения о координатах характерных точек контура объекта недвижимости:

Кадастровый номер здания, сооружения, объекта незавершенного строительства	Номера точек контура	Координаты		Радиус (R)	Средняя квадратическая погрешность определения координат характерных точек контура, м	Глубина, высота, м	
		X	Y			H1	H2
1	2	3	4	5	6	7	8
63:01:0000000:31820	1	391087.25	1378669.21	_____	_____	_____	_____
63:01:0000000:31820	2	391073.50	1378666.71	_____	_____	_____	_____
63:01:0000000:31820	3	391044.78	1378660.83	_____	_____	_____	_____
63:01:0000000:31820	4	391001.90	1378651.25	_____	_____	_____	_____
63:01:0000000:31820	1	387354.56	1378729.28	_____	_____	_____	_____
63:01:0000000:31820	2	387352.03	1378692.61	_____	_____	_____	_____
63:01:0000000:31820	1	387549.81	1378729.94	_____	_____	_____	_____
63:01:0000000:31820	2	387516	1378712.89	_____	_____	_____	_____
63:01:0000000:31820	3	387498.10	1378703.66	_____	_____	_____	_____
63:01:0000000:31820	1	389580.69	1378700.97	_____	_____	_____	_____
63:01:0000000:31820	2	389577.72	1378650.03	_____	_____	_____	_____
63:01:0000000:31820	1	389580.69	1378700.97	_____	_____	_____	_____
63:01:0000000:31820	2	389630.45	1378696.93	_____	_____	_____	_____
63:01:0000000:31820	3	389630.03	1378679.88	_____	_____	_____	_____
63:01:0000000:31820	4	389629.94	1378673.84	_____	_____	_____	_____

Начальник отдела
полное наименование должности

М.П.

подпись

/
инициалы, фамилия

Раздел 9

КАДАСТРОВЫЙ ПЛАН ТЕРРИТОРИИ

Лист № 226раздела 9

Всего листов раздела 9: 1005

Всего разделов: 11

Всего листов: 1430

« 18 » июля 2021 г. № 63-00-102/21-969806

Номер кадастрового квартала: 63:01:0907003

Сведения о координатах характерных точек контура объекта недвижимости:

Кадастровый номер здания, сооружения, объекта незавершенного строительства	Номера точек контура	Координаты		Радиус (R)	Средняя квадратическая погрешность определения координат характерных точек контура, м	Глубина, высота, м	
		X	Y			H1	H2
1	2	3	4	5	6	7	8
63:01:0000000:31820	1	389489.37	1378702.77	—	—	—	—
63:01:0000000:31820	2	389496.71	1378702.26	—	—	—	—
63:01:0000000:31820	1	388531.28	1378726.60	—	—	—	—
63:01:0000000:31820	2	388529.15	1378692.33	—	—	—	—
63:01:0000000:31820	3	388526.89	1378664.85	—	—	—	—
63:01:0000000:31820	1	388531.28	1378726.60	—	—	—	—
63:01:0000000:31820	2	388556.15	1378723.72	—	—	—	—
63:01:0000000:31820	3	388584.97	1378722.60	—	—	—	—
63:01:0000000:31820	4	388611.17	1378720.78	—	—	—	—
63:01:0000000:31820	5	388664.48	1378716.56	—	—	—	—
63:01:0000000:31820	6	388662.71	1378696.85	—	—	—	—
63:01:0000000:31820	1	390948.40	1378692.72	—	—	—	—

63:01:0000000:31820	2	390930.29	1378668.34	_____	_____	_____	_____
63:01:0000000:31820	3	390899.74	1378628.55	_____	_____	_____	_____
63:01:0000000:31820	4	390868.70	1378588.70	_____	_____	_____	_____

Начальник отдела
полное наименование должности

М.П.

подпись

/
инициалы, фамилия

Раздел 9

КАДАСТРОВЫЙ ПЛАН ТЕРРИТОРИИ

Лист № 227раздела 9

Всего листов раздела 9: 1005

Всего разделов: 11

Всего листов: 1430

« 18 » июля 2021 г. № 63-00-102/21-969806

Номер кадастрового квартала: 63:01:0907003

Сведения о координатах характерных точек контура объекта недвижимости:

Кадастровый номер здания, сооружения, объекта незавершенного строительства	Номера точек контура	Координаты		Радиус (R)	Средняя квадратическая погрешность определения координат характерных точек контура, м	Глубина, высота, м	
		X	Y			H1	H2
1	2	3	4	5	6	7	8
63:01:0000000:31820	5	390839.52	1378552.62	_____	_____	_____	_____
63:01:0000000:31820	6	390865.42	1378530.89	_____	_____	_____	_____
63:01:0000000:31820	7	390871.57	1378526.11	_____	_____	_____	_____
63:01:0000000:31820	1	390948.40	1378692.72	_____	_____	_____	_____
63:01:0000000:31820	2	390979.81	1378669.61	_____	_____	_____	_____
63:01:0000000:31820	1	390480.15	1378700.13	_____	_____	_____	_____
63:01:0000000:31820	2	390503.14	1378683.08	_____	_____	_____	_____
63:01:0000000:31820	3	390517.80	1378671.13	_____	_____	_____	_____

63:01:0000000:31820	4	390545.07	1378649.13	_____	_____	_____	_____
63:01:0000000:31820	5	390557.80	1378638.85	_____	_____	_____	_____
63:01:0000000:31820	6	390581.08	1378620.51	_____	_____	_____	_____
63:01:0000000:31820	7	390592.95	1378610.78	_____	_____	_____	_____
63:01:0000000:31820	8	390601.15	1378605.05	_____	_____	_____	_____
63:01:0000000:31820	9	390623.33	1378588.73	_____	_____	_____	_____
63:01:0000000:31820	10	390606.99	1378565.76	_____	_____	_____	_____

Начальник отдела
полное наименование должности

М.П.

подпись

инициалы, фамилия

Раздел 9

КАДАСТРОВЫЙ ПЛАН ТЕРРИТОРИИ

Лист № 228раздела 9

Всего листов раздела 9: 1005

Всего разделов: 11

Всего листов: 1430

« 18 » июля 2021 г. № 63-00-102/21-969806

Номер кадастрового квартала: 63:01:0907003

Сведения о координатах характерных точек контура объекта недвижимости:

Кадастровый номер здания, сооружения, объекта незавершенного строительства	Номера точек контура	Координаты		Радиус (R)	Средняя квадратическая погрешность определения координат характерных точек контура, м	Глубина, высота, м	
		X	Y			H1	H2
1	2	3	4	5	6	7	8
63:01:0000000:31820	11	390605.13	1378563.02	_____	_____	_____	_____
63:01:0000000:31820	12	390590.38	1378542.65	_____	_____	_____	_____
63:01:0000000:31820	13	390574.72	1378521.52	_____	_____	_____	_____
63:01:0000000:31820	1	390480.15	1378700.13	_____	_____	_____	_____

63:01:0000000:31820	9	388494.79	1378710.32	_____	_____	_____	_____
63:01:0000000:31820	10	388494.25	1378696.75	_____	_____	_____	_____
63:01:0000000:31820	11	388492.78	1378678.17	_____	_____	_____	_____
63:01:0000000:31820	1	388402.08	1378734.06	_____	_____	_____	_____
63:01:0000000:31820	2	388401.08	1378718.71	_____	_____	_____	_____
63:01:0000000:31820	3	388400.46	1378700.10	_____	_____	_____	_____
63:01:0000000:31820	4	388400.19	1378685.09	_____	_____	_____	_____
63:01:0000000:31820	5	388397.30	1378655.56	_____	_____	_____	_____
63:01:0000000:31820	6	388418.22	1378653.09	_____	_____	_____	_____
63:01:0000000:31820	7	388434.13	1378652.17	_____	_____	_____	_____
63:01:0000000:31820	8	388450.07	1378650.66	_____	_____	_____	_____
63:01:0000000:31820	9	388470.78	1378648.11	_____	_____	_____	_____
63:01:0000000:31820	10	388486.46	1378647.47	_____	_____	_____	_____
63:01:0000000:31820	11	388503.68	1378646.93	_____	_____	_____	_____
63:01:0000000:31820	1	388377.28	1378734.82	_____	_____	_____	_____

Начальник отдела
полное наименование должности

М.П.

подпись

/
инициалы, фамилия

Раздел 9

КАДАСТРОВЫЙ ПЛАН ТЕРРИТОРИИ

Лист № 230раздела 9

Всего листов раздела 9: 1005

Всего разделов: 11

Всего листов: 1430

« 18 » июля 2021 г. № 63-00-102/21-969806

Номер кадастрового квартала: 63:01:0907003

Сведения о координатах характерных точек контура объекта недвижимости:

Кадастровый номер здания, сооружения, объекта незавершенного строительства	Номера точек контура	Координаты		Радиус (R)	Средняя квадратическая погрешность определения координат характерных точек контура, м	Глубина, высота, м	
		X	Y			H1	H2
1	2	3	4	5	6	7	8
63:01:0000000:31820	2	388387.68	1378734.53	_____	_____	_____	_____
63:01:0000000:31820	3	388402.08	1378734.06	_____	_____	_____	_____
63:01:0000000:31820	1	388377.28	1378734.82	_____	_____	_____	_____
63:01:0000000:31820	2	388376.31	1378718.83	_____	_____	_____	_____
63:01:0000000:31820	3	388374.93	1378698.85	_____	_____	_____	_____
63:01:0000000:31820	4	388373.13	1378667.73	_____	_____	_____	_____
63:01:0000000:31820	5	388371.97	1378648.77	_____	_____	_____	_____
63:01:0000000:31820	6	388370.71	1378629.74	_____	_____	_____	_____
63:01:0000000:31820	7	388369.97	1378614.34	_____	_____	_____	_____
63:01:0000000:31820	1	388369.17	1378735.42	_____	_____	_____	_____
63:01:0000000:31820	2	388377.28	1378734.82	_____	_____	_____	_____
63:01:0000000:31820	1	387925.58	1378743.74	_____	_____	_____	_____
63:01:0000000:31820	2	387924.56	1378714.24	_____	_____	_____	_____
63:01:0000000:31820	3	387898.08	1378704.80	_____	_____	_____	_____
63:01:0000000:31820	4	387876.32	1378703.28	_____	_____	_____	_____

Начальник отдела
полное наименование должности

М.П.

подпись

инициалы, фамилия

Раздел 9

КАДАСТРОВЫЙ ПЛАН ТЕРРИТОРИИ

Лист № 231раздела 9

Всего листов раздела 9: 1005

Всего разделов: 11

Всего листов: 1430

« 18 » июля 2021 г. № 63-00-102/21-969806

Номер кадастрового квартала: 63:01:0907003

Сведения о координатах характерных точек контура объекта недвижимости:

Кадастровый номер здания, сооружения, объекта незавершенного строительства	Номера точек контура	Координаты		Радиус (R)	Средняя квадратическая погрешность определения координат характерных точек контура, м	Глубина, высота, м	
		X	Y			H1	H2
1	2	3	4	5	6	7	8
63:01:0000000:31820	5	387860.40	1378703.77	_____	_____	_____	_____
63:01:0000000:31820	6	387860.34	1378706.54	_____	_____	_____	_____
63:01:0000000:31820	7	387861.11	1378723.86	_____	_____	_____	_____
63:01:0000000:31820	1	387925.58	1378743.74	_____	_____	_____	_____
63:01:0000000:31820	2	387938.36	1378743.34	_____	_____	_____	_____
63:01:0000000:31820	3	387968.85	1378742.45	_____	_____	_____	_____
63:01:0000000:31820	4	388021.63	1378741.47	_____	_____	_____	_____
63:01:0000000:31820	5	388074.54	1378738.13	_____	_____	_____	_____
63:01:0000000:31820	6	388104.92	1378736.05	_____	_____	_____	_____
63:01:0000000:31820	7	388131.71	1378733.21	_____	_____	_____	_____
63:01:0000000:31820	8	388169.30	1378727.44	_____	_____	_____	_____
63:01:0000000:31820	9	388185.31	1378713.81	_____	_____	_____	_____
63:01:0000000:31820	10	388183.92	1378683.60	_____	_____	_____	_____
63:01:0000000:31820	11	388182.19	1378635.51	_____	_____	_____	_____
63:01:0000000:31820	12	388185.88	1378635.32	_____	_____	_____	_____

Начальник отдела

полное наименование должности

М.П.

подпись

_____ / _____

инициалы, фамилия

КАДАСТРОВЫЙ ПЛАН ТЕРРИТОРИИ

Лист № 232раздела 9

Всего листов раздела 9: 1005

Всего разделов: 11

Всего листов: 1430

« 18 » июля 2021 г. № 63-00-102/21-969806

Номер кадастрового квартала: 63:01:0907003

Сведения о координатах характерных точек контура объекта недвижимости:

Кадастровый номер здания, сооружения, объекта незавершенного строительства	Номера точек контура	Координаты		Радиус (R)	Средняя квадратическая погрешность определения координат характерных точек контура, м	Глубина, высота, м	
		X	Y			H1	H2
1	2	3	4	5	6	7	8
63:01:0000000:31820	1	389461.51	1378725.02	_____	_____	_____	_____
63:01:0000000:31820	2	389460.39	1378704.67	_____	_____	_____	_____
63:01:0000000:31820	3	389477.68	1378703.52	_____	_____	_____	_____
63:01:0000000:31820	4	389489.37	1378702.77	_____	_____	_____	_____
63:01:0000000:31820	1	387569.57	1378757.52	_____	_____	_____	_____
63:01:0000000:31820	2	387570.33	1378719.88	_____	_____	_____	_____
63:01:0000000:31820	3	387570.56	1378715.69	_____	_____	_____	_____
63:01:0000000:31820	4	387599.93	1378714.91	_____	_____	_____	_____
63:01:0000000:31820	5	387638.70	1378712.47	_____	_____	_____	_____
63:01:0000000:31820	1	387569.57	1378757.52	_____	_____	_____	_____
63:01:0000000:31820	2	387602.98	1378755.43	_____	_____	_____	_____
63:01:0000000:31820	3	387640.30	1378753.04	_____	_____	_____	_____
63:01:0000000:31820	4	387682.09	1378750.24	_____	_____	_____	_____
63:01:0000000:31820	5	387679.85	1378725.17	_____	_____	_____	_____
63:01:0000000:31820	6	387718.57	1378723.54	_____	_____	_____	_____

Начальник отдела
полное наименование должности

М.П.

подпись

/
инициалы, фамилия

Раздел 9

КАДАСТРОВЫЙ ПЛАН ТЕРРИТОРИИ

Лист № 233раздела 9

Всего листов раздела 9: 1005

Всего разделов: 11

Всего листов: 1430

« 18 » июля 2021 г. № 63-00-102/21-969806

Номер кадастрового квартала: 63:01:0907003

Сведения о координатах характерных точек контура объекта недвижимости:

Кадастровый номер здания, сооружения, объекта незавершенного строительства	Номера точек контура	Координаты		Радиус (R)	Средняя квадратическая погрешность определения координат характерных точек контура, м	Глубина, высота, м	
		X	Y			H1	H2
1	2	3	4	5	6	7	8
63:01:0000000:31820	7	387752.57	1378720.98	—	—	—	—
63:01:0000000:31820	1	386390.83	1378776.76	—	—	—	—
63:01:0000000:31820	2	386400.22	1378766.51	—	—	—	—
63:01:0000000:31820	3	386404.42	1378761.79	—	—	—	—
63:01:0000000:31820	4	386410.26	1378755.22	—	—	—	—
63:01:0000000:31820	1	386390.83	1378776.76	—	—	—	—
63:01:0000000:31820	2	386383.27	1378769.93	—	—	—	—
63:01:0000000:31820	1	387227.70	1378767.82	—	—	—	—
63:01:0000000:31820	2	387213.14	1378730.56	—	—	—	—
63:01:0000000:31820	3	387210.96	1378701.51	—	—	—	—
63:01:0000000:31820	1	387227.70	1378767.82	—	—	—	—
63:01:0000000:31820	2	387203.21	1378756.24	—	—	—	—

63:01:0000000:31820	3	387169.09	1378741.20	_____	_____	_____	_____
63:01:0000000:31820	4	387155.59	1378734.55	_____	_____	_____	_____
63:01:0000000:31820	5	387164.26	1378714.36	_____	_____	_____	_____

Начальник отдела
полное наименование должности

М.П.

подпись

/
инициалы, фамилия

Раздел 9

КАДАСТРОВЫЙ ПЛАН ТЕРРИТОРИИ

Лист № 234 раздела 9

Всего листов раздела 9: 1005

Всего разделов: 11

Всего листов: 1430

« 18 » июля 2021 г. № 63-00-102/21-969806

Номер кадастрового квартала: 63:01:0907003

Сведения о координатах характерных точек контура объекта недвижимости:

Кадастровый номер здания, сооружения, объекта незавершенного строительства	Номера точек контура	Координаты		Радиус (R)	Средняя квадратическая погрешность определения координат характерных точек контура, м	Глубина, высота, м	
		X	Y			H1	H2
1	2	3	4	5	6	7	8
63:01:0000000:31820	6	387143.44	1378705.21	_____	_____	_____	_____
63:01:0000000:31820	7	387111.71	1378691.80	_____	_____	_____	_____
63:01:0000000:31820	8	387096.64	1378685.06	_____	_____	_____	_____
63:01:0000000:31820	9	387106.61	1378662.30	_____	_____	_____	_____
63:01:0000000:31820	10	387086.56	1378653.94	_____	_____	_____	_____
63:01:0000000:31820	11	387051.54	1378638.03	_____	_____	_____	_____
63:01:0000000:31820	12	387038.41	1378632.94	_____	_____	_____	_____
63:01:0000000:31820	13	387041.39	1378625.54	_____	_____	_____	_____

63:01:0000000:31820	14	387046.30	1378614.50	_____	_____	_____	_____
63:01:0000000:31820	15	387048.25	1378609.62	_____	_____	_____	_____
63:01:0000000:31820	1	390450.13	1378721.77	_____	_____	_____	_____
63:01:0000000:31820	2	390427.53	1378692.27	_____	_____	_____	_____
63:01:0000000:31820	3	390411.39	1378671.18	_____	_____	_____	_____
63:01:0000000:31820	4	390411.12	1378670.86	_____	_____	_____	_____
63:01:0000000:31820	1	390450.13	1378721.77	_____	_____	_____	_____

Начальник отдела
полное наименование должности

М.П.

подпись

инициалы, фамилия

Раздел 9

КАДАСТРОВЫЙ ПЛАН ТЕРРИТОРИИ

Лист № 235 раздела 9

Всего листов раздела 9: 1005

Всего разделов: 11

Всего листов: 1430

« 18 » июля 2021 г. № 63-00-102/21-969806

Номер кадастрового квартала: 63:01:0907003

Сведения о координатах характерных точек контура объекта недвижимости:

Кадастровый номер здания, сооружения, объекта незавершенного строительства	Номера точек контура	Координаты		Радиус (R)	Средняя квадратическая погрешность определения координат характерных точек контура, м	Глубина, высота, м	
		X	Y			H1	H2
1	2	3	4	5	6	7	8
63:01:0000000:31820	2	390480.15	1378700.13	_____	_____	_____	_____
63:01:0000000:31820	1	387229.93	1378773.84	_____	_____	_____	_____
63:01:0000000:31820	2	387227.70	1378767.82	_____	_____	_____	_____
63:01:0000000:31820	1	387229.93	1378773.84	_____	_____	_____	_____

63:01:0000000:31820	2	387413.92	1378775.24	_____	_____	_____	_____
63:01:0000000:31820	3	387422.32	1378763.91	_____	_____	_____	_____
63:01:0000000:31820	4	387433.66	1378750.66	_____	_____	_____	_____
63:01:0000000:31820	5	387429.11	1378746.69	_____	_____	_____	_____
63:01:0000000:31820	6	387415.17	1378733.81	_____	_____	_____	_____
63:01:0000000:31820	7	387408.69	1378729.56	_____	_____	_____	_____
63:01:0000000:31820	8	387390.50	1378728.15	_____	_____	_____	_____
63:01:0000000:31820	9	387380.10	1378727.18	_____	_____	_____	_____
63:01:0000000:31820	10	387354.56	1378729.28	_____	_____	_____	_____
63:01:0000000:31820	1	386386.33	1378805.44	_____	_____	_____	_____
63:01:0000000:31820	2	386397.29	1378793.75	_____	_____	_____	_____
63:01:0000000:31820	3	386402.95	1378787.72	_____	_____	_____	_____
63:01:0000000:31820	4	386396.08	1378781.52	_____	_____	_____	_____
63:01:0000000:31820	5	386390.83	1378776.76	_____	_____	_____	_____
63:01:0000000:31820	1	386669.51	1378804.81	_____	_____	_____	_____

Начальник отдела
полное наименование должности

М.П.

подпись

/
инициалы, фамилия

Раздел 9

КАДАСТРОВЫЙ ПЛАН ТЕРРИТОРИИ

Лист № 237раздела 9

Всего листов раздела 9: 1005

Всего разделов: 11

Всего листов: 1430

« 18 » июля 2021 г. № 63-00-102/21-969806

Номер кадастрового квартала: 63:01:0907003

Сведения о координатах характерных точек контура объекта недвижимости:

Кадастровый номер здания, сооружения, объекта незавершенного строительства	Номера точек контура	Координаты		Радиус (R)	Средняя квадратическая погрешность определения координат характерных точек контура, м	Глубина, высота, м	
		X	Y			H1	H2
1	2	3	4	5	6	7	8
63:01:0000000:31820	2	386660.93	1378791.21	_____	_____	_____	_____
63:01:0000000:31820	1	389733.69	1378730.43	_____	_____	_____	_____
63:01:0000000:31820	2	389756.35	1378728.65	_____	_____	_____	_____
63:01:0000000:31820	3	389757	1378735.08	_____	_____	_____	_____
63:01:0000000:31820	4	389757.23	1378757.94	_____	_____	_____	_____
63:01:0000000:31820	5	389738.16	1378759.37	_____	_____	_____	_____
63:01:0000000:31820	6	389711.83	1378759.33	_____	_____	_____	_____
63:01:0000000:31820	7	389677.03	1378760.08	_____	_____	_____	_____
63:01:0000000:31820	1	390191.64	1378756.28	_____	_____	_____	_____
63:01:0000000:31820	2	390166.58	1378743.95	_____	_____	_____	_____
63:01:0000000:31820	3	390149.85	1378736.07	_____	_____	_____	_____
63:01:0000000:31820	4	390139.29	1378731.91	_____	_____	_____	_____
63:01:0000000:31820	1	386430.23	1378813.37	_____	_____	_____	_____
63:01:0000000:31820	2	386433.28	1378810.06	_____	_____	_____	_____
63:01:0000000:31820	3	386427.79	1378805.09	_____	_____	_____	_____

Начальник отдела
полное наименование должности

М.П.

подпись

/_____
инициалы, фамилия

Раздел 9

КАДАСТРОВЫЙ ПЛАН ТЕРРИТОРИИ

Лист № 238раздела 9

Всего листов раздела 9: 1005

Всего разделов: 11

Всего листов: 1430

« 18 » июля 2021 г. № 63-00-102/21-969806

Номер кадастрового квартала: 63:01:0907003

Сведения о координатах характерных точек контура объекта недвижимости:

Кадастровый номер здания, сооружения, объекта незавершенного строительства	Номера точек контура	Координаты		Радиус (R)	Средняя квадратическая погрешность определения координат характерных точек контура, м	Глубина, высота, м	
		X	Y			H1	H2
1	2	3	4	5	6	7	8
63:01:0000000:31820	4	386422.89	1378800.64	_____	_____	_____	_____
63:01:0000000:31820	5	386417.65	1378795.89	_____	_____	_____	_____
63:01:0000000:31820	1	387241.65	1378778	_____	_____	_____	_____
63:01:0000000:31820	2	387238.09	1378781.68	_____	_____	_____	_____
63:01:0000000:31820	3	387237.86	1378802.23	_____	_____	_____	_____
63:01:0000000:31820	4	387229.71	1378802.23	_____	_____	_____	_____
63:01:0000000:31820	5	387229.37	1378797.84	_____	_____	_____	_____
63:01:0000000:31820	1	389498.04	1378778.70	_____	_____	_____	_____
63:01:0000000:31820	2	389497.40	1378759.54	_____	_____	_____	_____
63:01:0000000:31820	3	389495.81	1378735.53	_____	_____	_____	_____
63:01:0000000:31820	4	389488.91	1378735.78	_____	_____	_____	_____
63:01:0000000:31820	5	389489.14	1378719.53	_____	_____	_____	_____
63:01:0000000:31820	6	389489.37	1378702.77	_____	_____	_____	_____
63:01:0000000:31820	1	389498.04	1378778.70	_____	_____	_____	_____
63:01:0000000:31820	2	389463.61	1378763.18	_____	_____	_____	_____

Начальник отдела

полное наименование должности

М.П.

подпись

_____ / _____

инициалы, фамилия

КАДАСТРОВЫЙ ПЛАН ТЕРРИТОРИИ

Лист № 239раздела 9

Всего листов раздела 9: 1005

Всего разделов: 11

Всего листов: 1430

« 18 » июля 2021 г. № 63-00-102/21-969806

Номер кадастрового квартала: 63:01:0907003

Сведения о координатах характерных точек контура объекта недвижимости:

Кадастровый номер здания, сооружения, объекта незавершенного строительства	Номера точек контура	Координаты		Радиус (R)	Средняя квадратическая погрешность определения координат характерных точек контура, м	Глубина, высота, м	
		X	Y			H1	H2
1	2	3	4	5	6	7	8
63:01:0000000:31820	3	389462.04	1378734.78	_____	_____	_____	_____
63:01:0000000:31820	1	386442.59	1378824.61	_____	_____	_____	_____
63:01:0000000:31820	2	386437.26	1378819.76	_____	_____	_____	_____
63:01:0000000:31820	3	386430.23	1378813.37	_____	_____	_____	_____
63:01:0000000:31820	1	386442.59	1378824.61	_____	_____	_____	_____
63:01:0000000:31820	2	386454.58	1378811.24	_____	_____	_____	_____
63:01:0000000:31820	3	386458.41	1378806.96	_____	_____	_____	_____
63:01:0000000:31820	4	386462.69	1378802.19	_____	_____	_____	_____
63:01:0000000:31820	1	387725.02	1378808.32	_____	_____	_____	_____
63:01:0000000:31820	2	387715.17	1378796.33	_____	_____	_____	_____
63:01:0000000:31820	1	387725.02	1378808.32	_____	_____	_____	_____
63:01:0000000:31820	2	387736.43	1378795.69	_____	_____	_____	_____
63:01:0000000:31820	1	387725.02	1378808.32	_____	_____	_____	_____
63:01:0000000:31820	2	387736.29	1378802.36	_____	_____	_____	_____
63:01:0000000:31820	3	387749.59	1378795.44	_____	_____	_____	_____

Начальник отдела
полное наименование должности

М.П.

подпись

/
инициалы, фамилия

Раздел 9

КАДАСТРОВЫЙ ПЛАН ТЕРРИТОРИИ

Лист № 240раздела 9

Всего листов раздела 9: 1005

Всего разделов: 11

Всего листов: 1430

« 18 » июля 2021 г. № 63-00-102/21-969806

Номер кадастрового квартала: 63:01:0907003

Сведения о координатах характерных точек контура объекта недвижимости:

Кадастровый номер здания, сооружения, объекта незавершенного строительства	Номера точек контура	Координаты		Радиус (R)	Средняя квадратическая погрешность определения координат характерных точек контура, м	Глубина, высота, м	
		X	Y			H1	H2
1	2	3	4	5	6	7	8
63:01:0000000:31820	1	386414.30	1378830.70	—	—	—	—
63:01:0000000:31820	2	386430.23	1378813.37	—	—	—	—
63:01:0000000:31820	1	388535.87	1378801.40	—	—	—	—
63:01:0000000:31820	2	388533.50	1378761.12	—	—	—	—
63:01:0000000:31820	3	388531.28	1378726.60	—	—	—	—
63:01:0000000:31820	1	388535.87	1378801.40	—	—	—	—
63:01:0000000:31820	2	388561.36	1378799.85	—	—	—	—
63:01:0000000:31820	3	388558.51	1378780.79	—	—	—	—
63:01:0000000:31820	4	388615.46	1378771.93	—	—	—	—
63:01:0000000:31820	5	388646.04	1378769.97	—	—	—	—
63:01:0000000:31820	6	388670.64	1378768.64	—	—	—	—
63:01:0000000:31820	1	386451.35	1378832.58	—	—	—	—

63:01:0000000:31820	2	386446.89	1378828.52	_____	_____	_____	_____
63:01:0000000:31820	3	386442.59	1378824.61	_____	_____	_____	_____
63:01:0000000:31820	1	387772.82	1378819.54	_____	_____	_____	_____

Начальник отдела
полное наименование должности

М.П.

подпись

/
инициалы, фамилия

Раздел 9

КАДАСТРОВЫЙ ПЛАН ТЕРРИТОРИИ

Лист № 241 раздела 9

Всего листов раздела 9: 1005

Всего разделов: 11

Всего листов: 1430

« 18 » июля 2021 г. № 63-00-102/21-969806

Номер кадастрового квартала: 63:01:0907003

Сведения о координатах характерных точек контура объекта недвижимости:

Кадастровый номер здания, сооружения, объекта незавершенного строительства	Номера точек контура	Координаты		Радиус (R)	Средняя квадратическая погрешность определения координат характерных точек контура, м	Глубина, высота, м	
		X	Y			H1	H2
1	2	3	4	5	6	7	8
63:01:0000000:31820	2	387771.51	1378790.35	_____	_____	_____	_____
63:01:0000000:31820	3	387770.73	1378777.22	_____	_____	_____	_____
63:01:0000000:31820	4	387770.29	1378763.28	_____	_____	_____	_____
63:01:0000000:31820	5	387770.07	1378760.48	_____	_____	_____	_____
63:01:0000000:31820	6	387780.41	1378758.15	_____	_____	_____	_____
63:01:0000000:31820	7	387784.33	1378757.26	_____	_____	_____	_____
63:01:0000000:31820	8	387781.16	1378712.35	_____	_____	_____	_____
63:01:0000000:31820	9	387791.04	1378711.21	_____	_____	_____	_____

63:01:0000000:31820	10	387813.64	1378709.88	_____	_____	_____	_____
63:01:0000000:31820	11	387827.84	1378709.41	_____	_____	_____	_____
63:01:0000000:31820	12	387840.42	1378708.30	_____	_____	_____	_____
63:01:0000000:31820	13	387841.87	1378708.52	_____	_____	_____	_____
63:01:0000000:31820	14	387846.77	1378708.14	_____	_____	_____	_____
63:01:0000000:31820	15	387846.80	1378694.88	_____	_____	_____	_____
63:01:0000000:31820	16	387846.28	1378679.50	_____	_____	_____	_____

Начальник отдела
полное наименование должности

М.П.

подпись

инициалы, фамилия

Раздел 9

КАДАСТРОВЫЙ ПЛАН ТЕРРИТОРИИ

Лист № 242 раздела 9

Всего листов раздела 9: 1005

Всего разделов: 11

Всего листов: 1430

« 18 » июля 2021 г. № 63-00-102/21-969806

Номер кадастрового квартала: 63:01:0907003

Сведения о координатах характерных точек контура объекта недвижимости:

Кадастровый номер здания, сооружения, объекта незавершенного строительства	Номера точек контура	Координаты		Радиус (R)	Средняя квадратическая погрешность определения координат характерных точек контура, м	Глубина, высота, м	
		X	Y			H1	H2
1	2	3	4	5	6	7	8
63:01:0000000:31820	17	387844.74	1378662.15	_____	_____	_____	_____
63:01:0000000:31820	18	387843.70	1378647.72	_____	_____	_____	_____
63:01:0000000:31820	19	387843	1378634.28	_____	_____	_____	_____
63:01:0000000:31820	20	387841.88	1378619.39	_____	_____	_____	_____

63:01:0000000:31820	1	388501.20	1378810.47	_____	_____	_____	_____
63:01:0000000:31820	2	388500.77	1378795.29	_____	_____	_____	_____
63:01:0000000:31820	3	388500.05	1378782.54	_____	_____	_____	_____
63:01:0000000:31820	4	388498.86	1378764.99	_____	_____	_____	_____
63:01:0000000:31820	1	388501.20	1378810.47	_____	_____	_____	_____
63:01:0000000:31820	2	388508.27	1378809.87	_____	_____	_____	_____
63:01:0000000:31820	1	387657.64	1378808.81	_____	_____	_____	_____
63:01:0000000:31820	2	387677	1378807.60	_____	_____	_____	_____
63:01:0000000:31820	3	387690.76	1378806.59	_____	_____	_____	_____
63:01:0000000:31820	4	387698.45	1378816.25	_____	_____	_____	_____
63:01:0000000:31820	5	387704.76	1378825.12	_____	_____	_____	_____
63:01:0000000:31820	6	387725.02	1378808.32	_____	_____	_____	_____
63:01:0000000:31820	1	388409	1378821.36	_____	_____	_____	_____
63:01:0000000:31820	2	388421.01	1378819.53	_____	_____	_____	_____
63:01:0000000:31820	3	388438.21	1378818.11	_____	_____	_____	_____

Начальник отдела
полное наименование должности

М.П.

подпись

/
инициалы, фамилия

Раздел 9

КАДАСТРОВЫЙ ПЛАН ТЕРРИТОРИИ

Лист № 244раздела 9

Всего листов раздела 9: 1005

Всего разделов: 11

Всего листов: 1430

« 18 » июля 2021 г. № 63-00-102/21-969806

Номер кадастрового квартала: 63:01:0907003

Сведения о координатах характерных точек контура объекта недвижимости:

Кадастровый номер здания, сооружения, объекта незавершенного строительства	Номера точек контура	Координаты		Радиус (R)	Средняя квадратическая погрешность определения координат характерных точек контура, м	Глубина, высота, м	
		X	Y			H1	H2
1	2	3	4	5	6	7	8
63:01:0000000:31820	4	388452.68	1378817.93	_____	_____	_____	_____
63:01:0000000:31820	5	388463.45	1378817.47	_____	_____	_____	_____
63:01:0000000:31820	6	388466.02	1378813.70	_____	_____	_____	_____
63:01:0000000:31820	7	388475.82	1378812.12	_____	_____	_____	_____
63:01:0000000:31820	8	388491.72	1378810.87	_____	_____	_____	_____
63:01:0000000:31820	9	388501.20	1378810.47	_____	_____	_____	_____
63:01:0000000:31820	1	388409	1378821.36	_____	_____	_____	_____
63:01:0000000:31820	2	388406.50	1378802.02	_____	_____	_____	_____
63:01:0000000:31820	3	388404.72	1378788.48	_____	_____	_____	_____
63:01:0000000:31820	4	388402.56	1378772.07	_____	_____	_____	_____
63:01:0000000:31820	5	388404.01	1378753.90	_____	_____	_____	_____
63:01:0000000:31820	6	388402.08	1378734.06	_____	_____	_____	_____
63:01:0000000:31820	1	388265.48	1378825.74	_____	_____	_____	_____
63:01:0000000:31820	2	388264.02	1378812.92	_____	_____	_____	_____
63:01:0000000:31820	3	388262.66	1378793.70	_____	_____	_____	_____

Начальник отдела
полное наименование должности

М.П.

подпись

инициалы, фамилия

Раздел 9

КАДАСТРОВЫЙ ПЛАН ТЕРРИТОРИИ

Лист № 245раздела 9

Всего листов раздела 9: 1005

Всего разделов: 11

Всего листов: 1430

« 18 » июля 2021 г. № 63-00-102/21-969806

Номер кадастрового квартала: 63:01:0907003

Сведения о координатах характерных точек контура объекта недвижимости:

Кадастровый номер здания, сооружения, объекта незавершенного строительства	Номера точек контура	Координаты		Радиус (R)	Средняя квадратическая погрешность определения координат характерных точек контура, м	Глубина, высота, м	
		X	Y			H1	H2
1	2	3	4	5	6	7	8
63:01:0000000:31820	4	388261.36	1378774.03	_____	_____	_____	_____
63:01:0000000:31820	5	388260.48	1378760.48	_____	_____	_____	_____
63:01:0000000:31820	6	388284.33	1378760.34	_____	_____	_____	_____
63:01:0000000:31820	7	388283.89	1378750.61	_____	_____	_____	_____
63:01:0000000:31820	8	388282.95	1378736.57	_____	_____	_____	_____
63:01:0000000:31820	9	388281.68	1378706.83	_____	_____	_____	_____
63:01:0000000:31820	10	388280.22	1378687.57	_____	_____	_____	_____
63:01:0000000:31820	11	388277.82	1378654.65	_____	_____	_____	_____
63:01:0000000:31820	12	388276.36	1378633.28	_____	_____	_____	_____
63:01:0000000:31820	13	388275.47	1378618.41	_____	_____	_____	_____
63:01:0000000:31820	1	388241.47	1378827.41	_____	_____	_____	_____
63:01:0000000:31820	2	388239.50	1378792.94	_____	_____	_____	_____
63:01:0000000:31820	3	388237.81	1378759.55	_____	_____	_____	_____
63:01:0000000:31820	4	388217.66	1378760.62	_____	_____	_____	_____
63:01:0000000:31820	5	388216.07	1378729.52	_____	_____	_____	_____

Начальник отдела

полное наименование должности

М.П.

подпись

_____ / _____

инициалы, фамилия

КАДАСТРОВЫЙ ПЛАН ТЕРРИТОРИИ

Лист № 246раздела 9

Всего листов раздела 9: 1005

Всего разделов: 11

Всего листов: 1430

« 18 » июля 2021 г. № 63-00-102/21-969806

Номер кадастрового квартала: 63:01:0907003

Сведения о координатах характерных точек контура объекта недвижимости:

Кадастровый номер здания, сооружения, объекта незавершенного строительства	Номера точек контура	Координаты		Радиус (R)	Средняя квадратическая погрешность определения координат характерных точек контура, м	Глубина, высота, м	
		X	Y			H1	H2
1	2	3	4	5	6	7	8
63:01:0000000:31820	6	388215.33	1378699.32	_____	_____	_____	_____
63:01:0000000:31820	7	388213.96	1378669.24	_____	_____	_____	_____
63:01:0000000:31820	8	388187.59	1378670.82	_____	_____	_____	_____
63:01:0000000:31820	9	388185.88	1378635.32	_____	_____	_____	_____
63:01:0000000:31820	1	388241.47	1378827.41	_____	_____	_____	_____
63:01:0000000:31820	2	388265.48	1378825.74	_____	_____	_____	_____
63:01:0000000:31820	1	386609.89	1378849.19	_____	_____	_____	_____
63:01:0000000:31820	2	386620.64	1378857.19	_____	_____	_____	_____
63:01:0000000:31820	3	386625.74	1378851.56	_____	_____	_____	_____
63:01:0000000:31820	4	386640.92	1378835.40	_____	_____	_____	_____
63:01:0000000:31820	5	386647.11	1378828.94	_____	_____	_____	_____
63:01:0000000:31820	1	389496.46	1378818.14	_____	_____	_____	_____
63:01:0000000:31820	2	389494.49	1378806.21	_____	_____	_____	_____
63:01:0000000:31820	3	389500.13	1378806	_____	_____	_____	_____
63:01:0000000:31820	4	389498.04	1378778.70	_____	_____	_____	_____

Начальник отдела
полное наименование должности

М.П.

подпись

/
инициалы, фамилия

Раздел 9

КАДАСТРОВЫЙ ПЛАН ТЕРРИТОРИИ

Лист № 247раздела 9

Всего листов раздела 9: 1005

Всего разделов: 11

Всего листов: 1430

« 18 » июля 2021 г. № 63-00-102/21-969806

Номер кадастрового квартала: 63:01:0907003

Сведения о координатах характерных точек контура объекта недвижимости:

Кадастровый номер здания, сооружения, объекта незавершенного строительства	Номера точек контура	Координаты		Радиус (R)	Средняя квадратическая погрешность определения координат характерных точек контура, м	Глубина, высота, м	
		X	Y			H1	H2
1	2	3	4	5	6	7	8
63:01:0000000:31820	1	388384.86	1378834.78	—	—	—	—
63:01:0000000:31820	2	388394.51	1378834.16	—	—	—	—
63:01:0000000:31820	1	388376.36	1378835.35	—	—	—	—
63:01:0000000:31820	2	388384.86	1378834.78	—	—	—	—
63:01:0000000:31820	1	388287.73	1378845.60	—	—	—	—
63:01:0000000:31820	2	388287.03	1378835.15	—	—	—	—
63:01:0000000:31820	3	388285.05	1378824.40	—	—	—	—
63:01:0000000:31820	4	388265.48	1378825.74	—	—	—	—
63:01:0000000:31820	1	387874.11	1378860.48	—	—	—	—
63:01:0000000:31820	2	387872.19	1378826.44	—	—	—	—
63:01:0000000:31820	3	387870.25	1378792.37	—	—	—	—
63:01:0000000:31820	4	387857.43	1378792.56	—	—	—	—

63:01:0000000:31820	5	387842.82	1378793.65	_____	_____	_____	_____
63:01:0000000:31820	1	387847.68	1378861.20	_____	_____	_____	_____
63:01:0000000:31820	2	387860.37	1378860.20	_____	_____	_____	_____

Начальник отдела
полное наименование должности

М.П.

подпись

/
инициалы, фамилия

Раздел 9

КАДАСТРОВЫЙ ПЛАН ТЕРРИТОРИИ

Лист № 248 раздела 9

Всего листов раздела 9: 1005

Всего разделов: 11

Всего листов: 1430

« 18 » июля 2021 г. № 63-00-102/21-969806

Номер кадастрового квартала: 63:01:0907003

Сведения о координатах характерных точек контура объекта недвижимости:

Кадастровый номер здания, сооружения, объекта незавершенного строительства	Номера точек контура	Координаты		Радиус (R)	Средняя квадратическая погрешность определения координат характерных точек контура, м	Глубина, высота, м	
		X	Y			H1	H2
1	2	3	4	5	6	7	8
63:01:0000000:31820	3	387874.11	1378860.48	_____	_____	_____	_____
63:01:0000000:31820	1	388243.51	1378858.49	_____	_____	_____	_____
63:01:0000000:31820	2	388256.69	1378851.67	_____	_____	_____	_____
63:01:0000000:31820	3	388258.17	1378857.23	_____	_____	_____	_____
63:01:0000000:31820	1	389592.20	1378846.76	_____	_____	_____	_____
63:01:0000000:31820	2	389610.60	1378832.50	_____	_____	_____	_____
63:01:0000000:31820	3	389618.63	1378825.75	_____	_____	_____	_____
63:01:0000000:31820	4	389637.44	1378811.37	_____	_____	_____	_____

63:01:0000000:31820	5	389653.30	1378780.75	_____	_____	_____	_____
63:01:0000000:31820	6	389677.54	1378778.99	_____	_____	_____	_____
63:01:0000000:31820	7	389677.04	1378760.36	_____	_____	_____	_____
63:01:0000000:31820	8	389676.22	1378738.06	_____	_____	_____	_____
63:01:0000000:31820	9	389675.69	1378731.16	_____	_____	_____	_____
63:01:0000000:31820	10	389658.02	1378731.23	_____	_____	_____	_____
63:01:0000000:31820	11	389624.82	1378731.23	_____	_____	_____	_____

Начальник отдела
полное наименование должности

М.П.

подпись

инициалы, фамилия

Раздел 9

КАДАСТРОВЫЙ ПЛАН ТЕРРИТОРИИ

Лист № 249 раздела 9

Всего листов раздела 9: 1005

Всего разделов: 11

Всего листов: 1430

« 18 » июля 2021 г. № 63-00-102/21-969806

Номер кадастрового квартала: 63:01:0907003

Сведения о координатах характерных точек контура объекта недвижимости:

Кадастровый номер здания, сооружения, объекта незавершенного строительства	Номера точек контура	Координаты		Радиус (R)	Средняя квадратическая погрешность определения координат характерных точек контура, м	Глубина, высота, м	
		X	Y			H1	H2
1	2	3	4	5	6	7	8
63:01:0000000:31820	12	389624.92	1378737.83	_____	_____	_____	_____
63:01:0000000:31820	1	389592.20	1378846.76	_____	_____	_____	_____
63:01:0000000:31820	2	389590.21	1378831.04	_____	_____	_____	_____
63:01:0000000:31820	3	389586.63	1378798.21	_____	_____	_____	_____

63:01:0000000:31820	4	389582.20	1378747.28	_____	_____	_____	_____
63:01:0000000:31820	5	389580.69	1378700.97	_____	_____	_____	_____
63:01:0000000:31820	1	386607.87	1378873	_____	_____	_____	_____
63:01:0000000:31820	2	386591.93	1378892	_____	_____	_____	_____
63:01:0000000:31820	3	386585.11	1378876.13	_____	_____	_____	_____
63:01:0000000:31820	1	387281.16	1378884.52	_____	_____	_____	_____
63:01:0000000:31820	2	387264.05	1378869.32	_____	_____	_____	_____
63:01:0000000:31820	3	387262.53	1378866	_____	_____	_____	_____
63:01:0000000:31820	4	387256.03	1378859.37	_____	_____	_____	_____
63:01:0000000:31820	5	387238.13	1378843.36	_____	_____	_____	_____
63:01:0000000:31820	6	387218.69	1378825	_____	_____	_____	_____

Начальник отдела
полное наименование должности

М.П.

подпись

/
инициалы, фамилия

Раздел 9

КАДАСТРОВЫЙ ПЛАН ТЕРРИТОРИИ

Лист № 250раздела 9

Всего листов раздела 9: 1005

Всего разделов: 11

Всего листов: 1430

« 18 » июля 2021 г. № 63-00-102/21-969806

Номер кадастрового квартала: 63:01:0907003

Сведения о координатах характерных точек контура объекта недвижимости:

Кадастровый номер здания, сооружения, объекта незавершенного строительства	Номера точек контура	Координаты		Радиус (R)	Средняя квадратическая погрешность определения координат характерных точек контура, м	Глубина, высота, м	
		X	Y			H1	H2
1	2	3	4	5	6	7	8
63:01:0000000:31820	7	387204.82	1378812.31	_____	_____	_____	_____

63:01:0000000:31820	1	387279.21	1378886.86	_____	_____	_____	_____
63:01:0000000:31820	2	387281.16	1378884.52	_____	_____	_____	_____
63:01:0000000:31820	1	387296.42	1378887.67	_____	_____	_____	_____
63:01:0000000:31820	2	387285.19	1378877.24	_____	_____	_____	_____
63:01:0000000:31820	3	387281.16	1378884.52	_____	_____	_____	_____
63:01:0000000:31820	1	387296.42	1378887.67	_____	_____	_____	_____
63:01:0000000:31820	2	387307.52	1378866.08	_____	_____	_____	_____
63:01:0000000:31820	3	387304.48	1378838.23	_____	_____	_____	_____
63:01:0000000:31820	4	387302.72	1378814.03	_____	_____	_____	_____
63:01:0000000:31820	5	387301.22	1378795.63	_____	_____	_____	_____
63:01:0000000:31820	6	387278.23	1378797.40	_____	_____	_____	_____
63:01:0000000:31820	7	387277.14	1378786.51	_____	_____	_____	_____
63:01:0000000:31820	8	387241.65	1378778	_____	_____	_____	_____
63:01:0000000:31820	1	386557.69	1378907.35	_____	_____	_____	_____

Начальник отдела
полное наименование должности

М.П.

подпись

/
инициалы, фамилия

КАДАСТРОВЫЙ ПЛАН ТЕРРИТОРИИ

Лист № 1 раздела 10

Всего листов раздела 10: 247

Всего разделов: 11

Всего листов: 1430

« 18 » июля 2021 г. № 63-00-102/21-969806

Номер кадастрового квартала: 63:01:0907003

Описание местоположения границ между субъектами Российской Федерации, границ муниципальных образований, границ населенных пунктов, расположенных в кадастровом квартале

Сведения о характерных точках границ:

Номер п/п	Реестровый номер	Обозначение характерных точек	Координаты		Описание закрепления на местности	Метод определения координат и средняя квадратическая погрешность положения характерной точки (M _t), м	Система координат
			X	Y			
1	2	3	4	5	6	7	8
1	10558143	1	411234.11	1373268.40	_____	_____	МСК-63
2	10558143	2	411097.44	1373214.18	_____	_____	МСК-63
3	10558143	3	410931.51	1373234.87	_____	_____	МСК-63
4	10558143	4	410754.39	1373183.34	_____	_____	МСК-63
5	10558143	5	410659.42	1373194.26	_____	_____	МСК-63
6	10558143	6	410479.62	1373266.16	_____	_____	МСК-63
7	10558143	7	410176.95	1373312.79	_____	_____	МСК-63
8	10558143	8	409923.48	1373403.81	_____	_____	МСК-63
9	10558143	9	409866.72	1373424.39	_____	_____	МСК-63
10	10558143	10	409632.76	1373581.94	_____	_____	МСК-63
11	10558143	11	409435.51	1373716.09	_____	_____	МСК-63
12	10558143	12	409253.97	1373799.21	_____	_____	МСК-63
13	10558143	13	409072.90	1373968.53	_____	_____	МСК-63
14	10558143	14	408872.22	1374137.84	_____	_____	МСК-63
15	10558143	15	408760.64	1374234.72	_____	_____	МСК-63

Начальник отдела
_____ /
полное наименование должности

М.П.

_____ /
подпись_____ /
инициалы, фамилия

КАДАСТРОВЫЙ ПЛАН ТЕРРИТОРИИ

Лист № 2раздела 10

Всего листов раздела 10: 247

Всего разделов: 11

Всего листов: 1430

« 18 » июля 2021 г. № 63-00-102/21-969806

Номер кадастрового квартала: 63:01:0907003

Сведения о характерных точках границ:

Номер п/п	Реестровый номер	Обозначение характерных точек	Координаты		Описание закрепления на местности	Метод определения координат и средняя квадратическая погрешность положения характерной точки (Mt), м	Система координат
			X	Y			
1	2	3	4	5	6	7	8
16	10558143	16	408604.76	1374393.22	_____	_____	МСК-63
17	10558143	17	408404.53	1374568.81	_____	_____	МСК-63
18	10558143	18	408338.74	1374686.65	_____	_____	МСК-63
19	10558143	19	408335.74	1374869.82	_____	_____	МСК-63
20	10558143	20	407923.91	1374882.16	_____	_____	МСК-63
21	10558143	21	407782.22	1374895.04	_____	_____	МСК-63
22	10558143	22	407617.94	1374960.60	_____	_____	МСК-63
23	10558143	23	407431.45	1375054.78	_____	_____	МСК-63
24	10558143	24	407255.56	1375206.67	_____	_____	МСК-63
25	10558143	25	406940.02	1375155.33	_____	_____	МСК-63
26	10558143	26	406854.50	1375101.64	_____	_____	МСК-63
27	10558143	27	406315.88	1375050.43	_____	_____	МСК-63
28	10558143	28	405849.91	1375042.06	_____	_____	МСК-63
29	10558143	29	405647.81	1373119.82	_____	_____	МСК-63
30	10558143	30	405647.84	1373119.07	_____	_____	МСК-63

Начальник отдела

полное наименование должности

М.П.

подпись

/

инициалы, фамилия

КАДАСТРОВЫЙ ПЛАН ТЕРРИТОРИИ

Лист № 3 раздела 10

Всего листов раздела 10: 247

Всего разделов: 11

Всего листов: 1430

« 18 » июля 2021 г. № 63-00-102/21-969806

Номер кадастрового квартала: 63:01:0907003

Сведения о характерных точках границ:

Номер п/п	Реестровый номер	Обозначение характерных точек	Координаты		Описание закрепления на местности	Метод определения координат и средняя квадратическая погрешность положения характерной точки (M _t), м	Система координат
			X	Y			
1	2	3	4	5	6	7	8
31	10558143	31	405645.17	1373071.31	_____	_____	МСК-63
32	10558143	32	405643.20	1373037.04	_____	_____	МСК-63
33	10558143	33	405642.75	1373028.90	_____	_____	МСК-63
34	10558143	34	405642.67	1373027.02	_____	_____	МСК-63
35	10558143	35	405635.80	1372902.78	_____	_____	МСК-63
36	10558143	36	405540.07	1372909.26	_____	_____	МСК-63
37	10558143	37	405462.12	1372914.54	_____	_____	МСК-63
38	10558143	38	405238.48	1372929.72	_____	_____	МСК-63
39	10558143	39	404663.93	1372871.58	_____	_____	МСК-63
40	10558143	40	404287.53	1372833.45	_____	_____	МСК-63
41	10558143	41	404285.04	1373091.34	_____	_____	МСК-63
42	10558143	42	404213.87	1373063.51	_____	_____	МСК-63
43	10558143	43	404091.97	1373005.24	_____	_____	МСК-63
44	10558143	44	403992.82	1372983.51	_____	_____	МСК-63
45	10558143	45	403872.82	1372953.36	_____	_____	МСК-63

Начальник отдела

полное наименование должности

М.П.

подпись

/

инициалы, фамилия

КАДАСТРОВЫЙ ПЛАН ТЕРРИТОРИИ

Лист № 4раздела 10

Всего листов раздела 10: 247

Всего разделов: 11

Всего листов: 1430

« 18 » июля 2021 г. № 63-00-102/21-969806

Номер кадастрового квартала: 63:01:0907003

Сведения о характерных точках границ:

Номер п/п	Реестровый номер	Обозначение характерных точек	Координаты		Описание закрепления на местности	Метод определения координат и средняя квадратическая погрешность положения характерной точки (Mt), м	Система координат
			X	Y			
1	2	3	4	5	6	7	8
46	10558143	46	403696.36	1372890.21	_____	_____	МСК-63
47	10558143	47	403665.42	1373040.43	_____	_____	МСК-63
48	10558143	48	403700.76	1373014.68	_____	_____	МСК-63
49	10558143	49	403735.10	1373014.69	_____	_____	МСК-63
50	10558143	50	403839.88	1373066.34	_____	_____	МСК-63
51	10558143	51	403879.70	1373082.54	_____	_____	МСК-63
52	10558143	52	403951.08	1373058.58	_____	_____	МСК-63
53	10558143	53	403921.73	1373228.47	_____	_____	МСК-63
54	10558143	54	403879.78	1373227.02	_____	_____	МСК-63
55	10558143	55	403678.39	1373220.15	_____	_____	МСК-63
56	10558143	56	403518.96	1373243.55	_____	_____	МСК-63
57	10558143	57	403246.92	1373210.02	_____	_____	МСК-63
58	10558143	58	403259.75	1373276.70	_____	_____	МСК-63
59	10558143	59	403182.02	1373287.84	_____	_____	МСК-63
60	10558143	60	403152.39	1373556.50	_____	_____	МСК-63

Начальник отдела

полное наименование должности

М.П.

подпись

/

инициалы, фамилия

КАДАСТРОВЫЙ ПЛАН ТЕРРИТОРИИ

Лист № 5раздела 10

Всего листов раздела 10: 247

Всего разделов: 11

Всего листов: 1430

« 18 » июля 2021 г. № 63-00-102/21-969806

Номер кадастрового квартала: 63:01:0907003

Сведения о характерных точках границ:

Номер п/п	Реестровый номер	Обозначение характерных точек	Координаты		Описание закрепления на местности	Метод определения координат и средняя квадратическая погрешность положения характерной точки (Mt), м	Система координат
			X	Y			
1	2	3	4	5	6	7	8
61	10558143	61	403148.39	1373592.89	_____	_____	МСК-63
62	10558143	62	402935.82	1373756.81	_____	_____	МСК-63
63	10558143	63	402651.10	1373698.61	_____	_____	МСК-63
64	10558143	64	402651.08	1373698.61	_____	_____	МСК-63
65	10558143	65	402577.50	1373714.62	_____	_____	МСК-63
66	10558143	66	402480.85	1373692.27	_____	_____	МСК-63
67	10558143	67	402359.18	1373706.64	_____	_____	МСК-63
68	10558143	68	402291.32	1373676.47	_____	_____	МСК-63
69	10558143	69	402226.69	1373691.26	_____	_____	МСК-63
70	10558143	70	402226.66	1373691.28	_____	_____	МСК-63
71	10558143	71	402123.47	1373648.08	_____	_____	МСК-63
72	10558143	72	402088.06	1373597.04	_____	_____	МСК-63
73	10558143	73	402039.49	1373613.38	_____	_____	МСК-63
74	10558143	74	401930.78	1373589.34	_____	_____	МСК-63
75	10558143	75	401888.06	1373527.51	_____	_____	МСК-63

Начальник отдела

полное наименование должности

М.П.

подпись

/

инициалы, фамилия

КАДАСТРОВЫЙ ПЛАН ТЕРРИТОРИИ

Лист № 6раздела 10

Всего листов раздела 10: 247

Всего разделов: 11

Всего листов: 1430

« 18 » июля 2021 г. № 63-00-102/21-969806

Номер кадастрового квартала: 63:01:0907003

Сведения о характерных точках границ:

Номер п/п	Реестровый номер	Обозначение характерных точек	Координаты		Описание закрепления на местности	Метод определения координат и средняя квадратическая погрешность положения характерной точки (Mt), м	Система координат
			X	Y			
1	2	3	4	5	6	7	8
76	10558143	76	401882.81	1373640.03	_____	_____	МСК-63
77	10558143	77	401876.57	1373803.03	_____	_____	МСК-63
78	10558143	78	401521.65	1373620.55	_____	_____	МСК-63
79	10558143	79	401507.84	1373604.65	_____	_____	МСК-63
80	10558143	80	401507.34	1373604.07	_____	_____	МСК-63
81	10558143	81	401465.15	1373555.47	_____	_____	МСК-63
82	10558143	82	401399.36	1373479.66	_____	_____	МСК-63
83	10558143	83	401284.10	1373346.85	_____	_____	МСК-63
84	10558143	84	401103.77	1373103.46	_____	_____	МСК-63
85	10558143	85	401034.24	1373009.66	_____	_____	МСК-63
86	10558143	86	400928.04	1372760.80	_____	_____	МСК-63
87	10558143	87	400957.46	1372561.22	_____	_____	МСК-63
88	10558143	88	400998.14	1372340.24	_____	_____	МСК-63
89	10558143	89	400869.69	1372229.14	_____	_____	МСК-63
90	10558143	90	400850.90	1372155.43	_____	_____	МСК-63

Начальник отдела

полное наименование должности

М.П.

подпись

/

инициалы, фамилия

КАДАСТРОВЫЙ ПЛАН ТЕРРИТОРИИ

Лист № 7раздела 10

Всего листов раздела 10: 247

Всего разделов: 11

Всего листов: 1430

« 18 » июля 2021 г. № 63-00-102/21-969806

Номер кадастрового квартала: 63:01:0907003

Сведения о характерных точках границ:

Номер п/п	Реестровый номер	Обозначение характерных точек	Координаты		Описание закрепления на местности	Метод определения координат и средняя квадратическая погрешность положения характерной точки (Mt), м	Система координат
			X	Y			
1	2	3	4	5	6	7	8
91	10558143	91	400698.31	1372136.62	_____	_____	МСК-63
92	10558143	92	400551.08	1372093.66	_____	_____	МСК-63
93	10558143	93	400369.25	1372060.57	_____	_____	МСК-63
94	10558143	94	400011.99	1372092.87	_____	_____	МСК-63
95	10558143	95	399825.30	1372144.71	_____	_____	МСК-63
96	10558143	96	399729.88	1372185.83	_____	_____	МСК-63
97	10558143	97	399468.95	1372347.97	_____	_____	МСК-63
98	10558143	98	399333.70	1372474.79	_____	_____	МСК-63
99	10558143	99	399254.66	1372575.85	_____	_____	МСК-63
100	10558143	100	399209.62	1372655.60	_____	_____	МСК-63
101	10558143	101	399192.41	1372725.83	_____	_____	МСК-63
102	10558143	102	399164.41	1372825.65	_____	_____	МСК-63
103	10558143	103	399129.36	1372947.18	_____	_____	МСК-63
104	10558143	104	399121.53	1372978.62	_____	_____	МСК-63
105	10558143	105	399132.87	1373014.38	_____	_____	МСК-63

Начальник отдела

полное наименование должности

М.П.

подпись

/

инициалы, фамилия

КАДАСТРОВЫЙ ПЛАН ТЕРРИТОРИИ

Лист № 8раздела 10

Всего листов раздела 10: 247

Всего разделов: 11

Всего листов: 1430

« 18 » июля 2021 г. № 63-00-102/21-969806

Номер кадастрового квартала: 63:01:0907003

Сведения о характерных точках границ:

Номер п/п	Реестровый номер	Обозначение характерных точек	Координаты		Описание закрепления на местности	Метод определения координат и средняя квадратическая погрешность положения характерной точки (Mt), м	Система координат
			X	Y			
1	2	3	4	5	6	7	8
106	10558143	106	399140.54	1373036.93	_____	_____	МСК-63
107	10558143	107	399142.05	1373084.67	_____	_____	МСК-63
108	10558143	108	399142.08	1373110.26	_____	_____	МСК-63
109	10558143	109	399148.42	1373121.97	_____	_____	МСК-63
110	10558143	110	399178.51	1373141.79	_____	_____	МСК-63
111	10558143	111	399191.16	1373157.48	_____	_____	МСК-63
112	10558143	112	399198.25	1373180.03	_____	_____	МСК-63
113	10558143	113	399202.77	1373198.45	_____	_____	МСК-63
114	10558143	114	399197.75	1373213.23	_____	_____	МСК-63
115	10558143	115	399177.50	1373246.53	_____	_____	МСК-63
116	10558143	116	399177.23	1373267.23	_____	_____	МСК-63
117	10558143	117	399204.33	1373324.32	_____	_____	МСК-63
118	10558143	118	399215.53	1373351.17	_____	_____	МСК-63
119	10558143	119	399228.20	1373375.09	_____	_____	МСК-63
120	10558143	120	399240.74	1373394.96	_____	_____	МСК-63

Начальник отдела

полное наименование должности

М.П.

подпись

/

инициалы, фамилия

КАДАСТРОВЫЙ ПЛАН ТЕРРИТОРИИ

Лист № 9раздела 10

Всего листов раздела 10: 247

Всего разделов: 11

Всего листов: 1430

« 18 » июля 2021 г. № 63-00-102/21-969806

Номер кадастрового квартала: 63:01:0907003

Сведения о характерных точках границ:

Номер п/п	Реестровый номер	Обозначение характерных точек	Координаты		Описание закрепления на местности	Метод определения координат и средняя квадратическая погрешность положения характерной точки (Mt), м	Система координат
			X	Y			
1	2	3	4	5	6	7	8
121	10558143	121	399257.43	1373420.12	_____	_____	МСК-63
122	10558143	122	399277.62	1373465.54	_____	_____	МСК-63
123	10558143	123	399289.37	1373497.36	_____	_____	МСК-63
124	10558143	124	399298.15	1373527.69	_____	_____	МСК-63
125	10558143	125	399266.65	1373521.49	_____	_____	МСК-63
126	10558143	126	399106.96	1373486.81	_____	_____	МСК-63
127	10558143	127	398903.26	1373497.84	_____	_____	МСК-63
128	10558143	128	398789.33	1373497.96	_____	_____	МСК-63
129	10558143	129	398727.76	1373460.57	_____	_____	МСК-63
130	10558143	130	398470.13	1373452.97	_____	_____	МСК-63
131	10558143	131	398158.58	1373761.83	_____	_____	МСК-63
132	10558143	132	398135.53	1373730.94	_____	_____	МСК-63
133	10558143	133	397989.63	1373766.26	_____	_____	МСК-63
134	10558143	134	397968.50	1373749.17	_____	_____	МСК-63
135	10558143	135	397932.85	1373762.49	_____	_____	МСК-63

Начальник отдела

полное наименование должности

М.П.

подпись

/

инициалы, фамилия

КАДАСТРОВЫЙ ПЛАН ТЕРРИТОРИИ

Лист № 10 раздела 10

Всего листов раздела 10: 247

Всего разделов: 11

Всего листов: 1430

« 18 » июля 2021 г. № 63-00-102/21-969806

Номер кадастрового квартала: 63:01:0907003

Сведения о характерных точках границ:

Номер п/п	Реестровый номер	Обозначение характерных точек	Координаты		Описание закрепления на местности	Метод определения координат и средняя квадратическая погрешность положения характерной точки (Mt), м	Система координат
			X	Y			
1	2	3	4	5	6	7	8
136	10558143	136	397905.33	1373772.78	_____	_____	МСК-63
137	10558143	137	397827.19	1373802.02	_____	_____	МСК-63
138	10558143	138	397710.64	1373722.62	_____	_____	МСК-63
139	10558143	139	397568.78	1373733.60	_____	_____	МСК-63
140	10558143	140	397532.61	1373736.45	_____	_____	МСК-63
141	10558143	141	397425.61	1373524.31	_____	_____	МСК-63
142	10558143	142	397371.69	1373417.41	_____	_____	МСК-63
143	10558143	143	397242.82	1373342.89	_____	_____	МСК-63
144	10558143	144	397080.11	1373308.78	_____	_____	МСК-63
145	10558143	145	397036.45	1373214.30	_____	_____	МСК-63
146	10558143	146	397003.24	1373142.46	_____	_____	МСК-63
147	10558143	147	396905.64	1373024.04	_____	_____	МСК-63
148	10558143	148	396875.75	1373065.09	_____	_____	МСК-63
149	10558143	149	396626.97	1373406.73	_____	_____	МСК-63
150	10558143	150	396557.66	1373502.60	_____	_____	МСК-63

Начальник отдела

полное наименование должности

М.П.

подпись

/

инициалы, фамилия

КАДАСТРОВЫЙ ПЛАН ТЕРРИТОРИИ

Лист № 11раздела 10

Всего листов раздела 10: 247

Всего разделов: 11

Всего листов: 1430

« 18 » июля 2021 г. № 63-00-102/21-969806

Номер кадастрового квартала: 63:01:0907003

Сведения о характерных точках границ:

Номер п/п	Реестровый номер	Обозначение характерных точек	Координаты		Описание закрепления на местности	Метод определения координат и средняя квадратическая погрешность положения характерной точки (Mt), м	Система координат
			X	Y			
1	2	3	4	5	6	7	8
151	10558143	151	396455.58	1373414.54	_____	_____	МСК-63
152	10558143	152	396278.42	1373335.25	_____	_____	МСК-63
153	10558143	153	396059.25	1373214.83	_____	_____	МСК-63
154	10558143	154	395880.23	1373098.99	_____	_____	МСК-63
155	10558143	155	395805.16	1373083.55	_____	_____	МСК-63
156	10558143	156	395680.15	1372954.47	_____	_____	МСК-63
157	10558143	157	395429.86	1372660.17	_____	_____	МСК-63
158	10558143	158	395346.69	1372587.52	_____	_____	МСК-63
159	10558143	159	395051.13	1372211.31	_____	_____	МСК-63
160	10558143	160	394809.97	1371849.62	_____	_____	МСК-63
161	10558143	161	394758.03	1371769.61	_____	_____	МСК-63
162	10558143	162	394684.24	1371653.82	_____	_____	МСК-63
163	10558143	163	394648.75	1371552.87	_____	_____	МСК-63
164	10558143	164	394570.08	1371422.77	_____	_____	МСК-63
165	10558143	165	394455	1371275.24	_____	_____	МСК-63

Начальник отдела

полное наименование должности

М.П.

подпись

/

инициалы, фамилия

КАДАСТРОВЫЙ ПЛАН ТЕРРИТОРИИ

Лист № 12раздела 10

Всего листов раздела 10: 247

Всего разделов: 11

Всего листов: 1430

« 18 » июля 2021 г. № 63-00-102/21-969806

Номер кадастрового квартала: 63:01:0907003

Сведения о характерных точках границ:

Номер п/п	Реестровый номер	Обозначение характерных точек	Координаты		Описание закрепления на местности	Метод определения координат и средняя квадратическая погрешность положения характерной точки (Mt), м	Система координат
			X	Y			
1	2	3	4	5	6	7	8
166	10558143	166	394481.56	1371130.49	_____	_____	МСК-63
167	10558143	167	394490.34	1371105.58	_____	_____	МСК-63
168	10558143	168	394502.99	1371044.36	_____	_____	МСК-63
169	10558143	169	394622.31	1370975.41	_____	_____	МСК-63
170	10558143	170	394666.74	1370942.66	_____	_____	МСК-63
171	10558143	171	394729.01	1370877.60	_____	_____	МСК-63
172	10558143	172	394742.44	1370856.56	_____	_____	МСК-63
173	10558143	173	394755.46	1370824.69	_____	_____	МСК-63
174	10558143	174	394745.48	1370741.68	_____	_____	МСК-63
175	10558143	175	394740.73	1370653.60	_____	_____	МСК-63
176	10558143	176	394709.33	1370585.93	_____	_____	МСК-63
177	10558143	177	394623.16	1370482.39	_____	_____	МСК-63
178	10558143	178	394570.24	1370457.70	_____	_____	МСК-63
179	10558143	179	394462.78	1370448.03	_____	_____	МСК-63
180	10558143	180	394377.98	1370443.76	_____	_____	МСК-63

Начальник отдела

полное наименование должности

М.П.

подпись

/

инициалы, фамилия

КАДАСТРОВЫЙ ПЛАН ТЕРРИТОРИИ

Лист № 13раздела 10

Всего листов раздела 10: 247

Всего разделов: 11

Всего листов: 1430

« 18 » июля 2021 г. № 63-00-102/21-969806

Номер кадастрового квартала: 63:01:0907003

Сведения о характерных точках границ:

Номер п/п	Реестровый номер	Обозначение характерных точек	Координаты		Описание закрепления на местности	Метод определения координат и средняя квадратическая погрешность положения характерной точки (Mt), м	Система координат
			X	Y			
1	2	3	4	5	6	7	8
181	10558143	181	394177.15	1370393.98	_____	_____	МСК-63
182	10558143	182	394053.58	1370361.67	_____	_____	МСК-63
183	10558143	183	393933.49	1370363.99	_____	_____	МСК-63
184	10558143	184	393803.57	1370352.94	_____	_____	МСК-63
185	10558143	185	393642.76	1370265.93	_____	_____	МСК-63
186	10558143	186	393520.17	1370172.25	_____	_____	МСК-63
187	10558143	187	393335.28	1369996.23	_____	_____	МСК-63
188	10558143	188	393197.43	1369894.95	_____	_____	МСК-63
189	10558143	189	393028.66	1369795.53	_____	_____	МСК-63
190	10558143	190	392831.45	1369754.93	_____	_____	МСК-63
191	10558143	191	392427.92	1369746.11	_____	_____	МСК-63
192	10558143	192	392300.31	1369724.62	_____	_____	МСК-63
193	10558143	193	391966.72	1369636.75	_____	_____	МСК-63
194	10558143	194	391825.63	1369490.58	_____	_____	МСК-63
195	10558143	195	391630.76	1369424.87	_____	_____	МСК-63

Начальник отдела

полное наименование должности

М.П.

подпись

/

инициалы, фамилия

КАДАСТРОВЫЙ ПЛАН ТЕРРИТОРИИ

Лист № 14раздела 10

Всего листов раздела 10: 247

Всего разделов: 11

Всего листов: 1430

« 18 » июля 2021 г. № 63-00-102/21-969806

Номер кадастрового квартала: 63:01:0907003

Сведения о характерных точках границ:

Номер п/п	Реестровый номер	Обозначение характерных точек	Координаты		Описание закрепления на местности	Метод определения координат и средняя квадратическая погрешность положения характерной точки (Mt), м	Система координат
			X	Y			
1	2	3	4	5	6	7	8
196	10558143	196	391331.60	1369350.08	_____	_____	МСК-63
197	10558143	197	391078.78	1369289.01	_____	_____	МСК-63
198	10558143	198	390792.82	1369241.23	_____	_____	МСК-63
199	10558143	199	390240.24	1368882.87	_____	_____	МСК-63
200	10558143	200	389940.29	1368779.06	_____	_____	МСК-63
201	10558143	201	389503.42	1368646.03	_____	_____	МСК-63
202	10558143	202	389358.14	1368820.12	_____	_____	МСК-63
203	10558143	203	388945.01	1368818.89	_____	_____	МСК-63
204	10558143	204	388939.88	1368674.94	_____	_____	МСК-63
205	10558143	205	388837.40	1368509.41	_____	_____	МСК-63
206	10558143	206	388817.65	1368092.07	_____	_____	МСК-63
207	10558143	207	388731.66	1367855.78	_____	_____	МСК-63
208	10558143	208	388678.11	1367620.51	_____	_____	МСК-63
209	10558143	209	388591.17	1367422.75	_____	_____	МСК-63
210	10558143	210	388320.29	1367098.71	_____	_____	МСК-63

Начальник отдела

полное наименование должности

М.П.

подпись

/

инициалы, фамилия

КАДАСТРОВЫЙ ПЛАН ТЕРРИТОРИИ

Лист № 15раздела 10

Всего листов раздела 10: 247

Всего разделов: 11

Всего листов: 1430

« 18 » июля 2021 г. № 63-00-102/21-969806

Номер кадастрового квартала: 63:01:0907003

Сведения о характерных точках границ:

Номер п/п	Реестровый номер	Обозначение характерных точек	Координаты		Описание закрепления на местности	Метод определения координат и средняя квадратическая погрешность положения характерной точки (Mt), м	Система координат
			X	Y			
1	2	3	4	5	6	7	8
211	10558143	211	388204.81	1366933.35	_____	_____	МСК-63
212	10558143	212	387954.42	1366533.66	_____	_____	МСК-63
213	10558143	213	387764.51	1366111.68	_____	_____	МСК-63
214	10558143	214	387615.11	1365716.80	_____	_____	МСК-63
215	10558143	215	387517.51	1364971.54	_____	_____	МСК-63
216	10558143	216	387413.39	1364357.89	_____	_____	МСК-63
217	10558143	217	387220.44	1363724.09	_____	_____	МСК-63
218	10558143	218	387130.71	1363308.29	_____	_____	МСК-63
219	10558143	219	387107.11	1362964.02	_____	_____	МСК-63
220	10558143	220	386935.26	1362507.49	_____	_____	МСК-63
221	10558143	221	386827.15	1362331.52	_____	_____	МСК-63
222	10558143	222	386601.61	1361966.74	_____	_____	МСК-63
223	10558143	223	386427.39	1361728.48	_____	_____	МСК-63
224	10558143	224	384569.10	1361613.65	_____	_____	МСК-63
225	10558143	225	384352.82	1361692.69	_____	_____	МСК-63

Начальник отдела

полное наименование должности

М.П.

подпись

/

инициалы, фамилия

КАДАСТРОВЫЙ ПЛАН ТЕРРИТОРИИ

Лист № 16раздела 10

Всего листов раздела 10: 247

Всего разделов: 11

Всего листов: 1430

« 18 » июля 2021 г. № 63-00-102/21-969806

Номер кадастрового квартала: 63:01:0907003

Сведения о характерных точках границ:

Номер п/п	Реестровый номер	Обозначение характерных точек	Координаты		Описание закрепления на местности	Метод определения координат и средняя квадратическая погрешность положения характерной точки (Mt), м	Система координат
			X	Y			
1	2	3	4	5	6	7	8
226	10558143	226	383959.40	1362079.21	_____	_____	МСК-63
227	10558143	227	383702.98	1362598.33	_____	_____	МСК-63
228	10558143	228	383592.47	1362946.04	_____	_____	МСК-63
229	10558143	229	383552.90	1363212.39	_____	_____	МСК-63
230	10558143	230	383525.71	1363872.03	_____	_____	МСК-63
231	10558143	231	383666.43	1364380.57	_____	_____	МСК-63
232	10558143	232	383833.72	1364938.03	_____	_____	МСК-63
233	10558143	233	383955.65	1365349.23	_____	_____	МСК-63
234	10558143	234	383412.53	1365442.19	_____	_____	МСК-63
235	10558143	235	382573.69	1365585.69	_____	_____	МСК-63
236	10558143	236	382570.13	1365476.18	_____	_____	МСК-63
237	10558143	237	382542.59	1365398.21	_____	_____	МСК-63
238	10558143	238	382526.98	1365368.81	_____	_____	МСК-63
239	10558143	239	382508.21	1365370.81	_____	_____	МСК-63
240	10558143	240	382507.31	1365363.90	_____	_____	МСК-63

Начальник отдела

полное наименование должности

М.П.

подпись

/

инициалы, фамилия

КАДАСТРОВЫЙ ПЛАН ТЕРРИТОРИИ

Лист № 17раздела 10

Всего листов раздела 10: 247

Всего разделов: 11

Всего листов: 1430

« 18 » июля 2021 г. № 63-00-102/21-969806

Номер кадастрового квартала: 63:01:0907003

Сведения о характерных точках границ:

Номер п/п	Реестровый номер	Обозначение характерных точек	Координаты		Описание закрепления на местности	Метод определения координат и средняя квадратическая погрешность положения характерной точки (Mt), м	Система координат
			X	Y			
1	2	3	4	5	6	7	8
241	10558143	241	382501.02	1365371.97	_____	_____	МСК-63
242	10558143	242	382431.67	1365378.64	_____	_____	МСК-63
243	10558143	243	382432.59	1365389.59	_____	_____	МСК-63
244	10558143	244	382433.06	1365392.89	_____	_____	МСК-63
245	10558143	245	382434.90	1365407.72	_____	_____	МСК-63
246	10558143	246	382447.40	1365435.08	_____	_____	МСК-63
247	10558143	247	382450.71	1365443.87	_____	_____	МСК-63
248	10558143	248	382451.27	1365451.34	_____	_____	МСК-63
249	10558143	249	382450.43	1365455.82	_____	_____	МСК-63
250	10558143	250	382439.42	1365471.98	_____	_____	МСК-63
251	10558143	251	382428.68	1365485.98	_____	_____	МСК-63
252	10558143	252	382425.69	1365489.54	_____	_____	МСК-63
253	10558143	253	382422.43	1365493.87	_____	_____	МСК-63
254	10558143	254	382413.80	1365501.60	_____	_____	МСК-63
255	10558143	255	382402.02	1365511.56	_____	_____	МСК-63

Начальник отдела

полное наименование должности

М.П.

подпись

/

инициалы, фамилия

КАДАСТРОВЫЙ ПЛАН ТЕРРИТОРИИ

Лист № 18 раздела 10

Всего листов раздела 10: 247

Всего разделов: 11

Всего листов: 1430

« 18 » июля 2021 г. № 63-00-102/21-969806

Номер кадастрового квартала: 63:01:0907003

Сведения о характерных точках границ:

Номер п/п	Реестровый номер	Обозначение характерных точек	Координаты		Описание закрепления на местности	Метод определения координат и средняя квадратическая погрешность положения характерной точки (Mt), м	Система координат
			X	Y			
1	2	3	4	5	6	7	8
256	10558143	256	382397.46	1365515.32	_____	_____	МСК-63
257	10558143	257	382376.78	1365531.60	_____	_____	МСК-63
258	10558143	258	382355.80	1365577.78	_____	_____	МСК-63
259	10558143	259	382298.64	1365698.72	_____	_____	МСК-63
260	10558143	260	382279.21	1365715.49	_____	_____	МСК-63
261	10558143	261	382174.19	1365733.72	_____	_____	МСК-63
262	10558143	262	382128.95	1365748.01	_____	_____	МСК-63
263	10558143	263	382088.66	1365753.06	_____	_____	МСК-63
264	10558143	264	382066	1365759.14	_____	_____	МСК-63
265	10558143	265	382010.26	1365778.89	_____	_____	МСК-63
266	10558143	266	381939.90	1365790.67	_____	_____	МСК-63
267	10558143	267	381889.82	1365799.55	_____	_____	МСК-63
268	10558143	268	381781.12	1365831.66	_____	_____	МСК-63
269	10558143	269	381708.05	1366424.37	_____	_____	МСК-63
270	10558143	270	381644.68	1366921.32	_____	_____	МСК-63

Начальник отдела

полное наименование должности

М.П.

подпись

/

инициалы, фамилия

КАДАСТРОВЫЙ ПЛАН ТЕРРИТОРИИ

Лист № 19раздела 10

Всего листов раздела 10: 247

Всего разделов: 11

Всего листов: 1430

« 18 » июля 2021 г. № 63-00-102/21-969806

Номер кадастрового квартала: 63:01:0907003

Сведения о характерных точках границ:

Номер п/п	Реестровый номер	Обозначение характерных точек	Координаты		Описание закрепления на местности	Метод определения координат и средняя квадратическая погрешность положения характерной точки (Mt), м	Система координат
			X	Y			
1	2	3	4	5	6	7	8
271	10558143	271	381561.42	1366945.82	_____	_____	МСК-63
272	10558143	272	381526.86	1366995.86	_____	_____	МСК-63
273	10558143	273	381487.10	1367053.49	_____	_____	МСК-63
274	10558143	274	381426.86	1367140.84	_____	_____	МСК-63
275	10558143	275	381363.37	1367205.86	_____	_____	МСК-63
276	10558143	276	381366.14	1367228.86	_____	_____	МСК-63
277	10558143	277	381349.69	1367240.49	_____	_____	МСК-63
278	10558143	278	381300.71	1367275.24	_____	_____	МСК-63
279	10558143	279	381240.99	1367320.03	_____	_____	МСК-63
280	10558143	280	381224.59	1367332.35	_____	_____	МСК-63
281	10558143	281	381207.54	1367345.15	_____	_____	МСК-63
282	10558143	282	381142.57	1367384.95	_____	_____	МСК-63
283	10558143	283	381192.92	1367472.35	_____	_____	МСК-63
284	10558143	284	381228.19	1367542.32	_____	_____	МСК-63
285	10558143	285	381235.23	1367571.31	_____	_____	МСК-63

Начальник отдела

полное наименование должности

М.П.

подпись

/

инициалы, фамилия

КАДАСТРОВЫЙ ПЛАН ТЕРРИТОРИИ

Лист № 20раздела 10

Всего листов раздела 10: 247

Всего разделов: 11

Всего листов: 1430

« 18 » июля 2021 г. № 63-00-102/21-969806

Номер кадастрового квартала: 63:01:0907003

Сведения о характерных точках границ:

Номер п/п	Реестровый номер	Обозначение характерных точек	Координаты		Описание закрепления на местности	Метод определения координат и средняя квадратическая погрешность положения характерной точки (Mt), м	Система координат
			X	Y			
1	2	3	4	5	6	7	8
286	10558143	286	381237.65	1367604.19	_____	_____	МСК-63
287	10558143	287	381209.61	1367661.50	_____	_____	МСК-63
288	10558143	288	381202.65	1367705.97	_____	_____	МСК-63
289	10558143	289	381192.57	1367732.41	_____	_____	МСК-63
290	10558143	290	381185.63	1367794.77	_____	_____	МСК-63
291	10558143	291	381164.26	1367845.73	_____	_____	МСК-63
292	10558143	292	381156.37	1367901.48	_____	_____	МСК-63
293	10558143	293	381145	1367929.03	_____	_____	МСК-63
294	10558143	294	381096.55	1368011.59	_____	_____	МСК-63
295	10558143	295	381091.40	1368031.46	_____	_____	МСК-63
296	10558143	296	381085.05	1368073.20	_____	_____	МСК-63
297	10558143	297	381054.64	1368096.85	_____	_____	МСК-63
298	10558143	298	380853.43	1368166.13	_____	_____	МСК-63
299	10558143	299	380833.65	1368152.90	_____	_____	МСК-63
300	10558143	300	380781.81	1368124.16	_____	_____	МСК-63

Начальник отдела

полное наименование должности

М.П.

подпись

/

инициалы, фамилия

КАДАСТРОВЫЙ ПЛАН ТЕРРИТОРИИ

Лист № 21раздела 10

Всего листов раздела 10: 247

Всего разделов: 11

Всего листов: 1430

« 18 » июля 2021 г. № 63-00-102/21-969806

Номер кадастрового квартала: 63:01:0907003

Сведения о характерных точках границ:

Номер п/п	Реестровый номер	Обозначение характерных точек	Координаты		Описание закрепления на местности	Метод определения координат и средняя квадратическая погрешность положения характерной точки (Mt), м	Система координат
			X	Y			
1	2	3	4	5	6	7	8
301	10558143	301	380753.58	1368108.75	_____	_____	МСК-63
302	10558143	302	380590.45	1368047.72	_____	_____	МСК-63
303	10558143	303	380489.58	1368025.77	_____	_____	МСК-63
304	10558143	304	380388.33	1368033.22	_____	_____	МСК-63
305	10558143	305	380305.20	1368044.78	_____	_____	МСК-63
306	10558143	306	380280.04	1368051.68	_____	_____	МСК-63
307	10558143	307	380229.61	1368065.58	_____	_____	МСК-63
308	10558143	308	380211.56	1368070.54	_____	_____	МСК-63
309	10558143	309	380153.70	1368092.66	_____	_____	МСК-63
310	10558143	310	380076.11	1368135.94	_____	_____	МСК-63
311	10558143	311	380048.70	1368163.32	_____	_____	МСК-63
312	10558143	312	379999.58	1368202.67	_____	_____	МСК-63
313	10558143	313	379892.65	1368306.64	_____	_____	МСК-63
314	10558143	314	379860.59	1368337.56	_____	_____	МСК-63
315	10558143	315	379789.88	1368411.12	_____	_____	МСК-63

Начальник отдела

полное наименование должности

М.П.

подпись

/

инициалы, фамилия

КАДАСТРОВЫЙ ПЛАН ТЕРРИТОРИИ

Лист № 22раздела 10

Всего листов раздела 10: 247

Всего разделов: 11

Всего листов: 1430

« 18 » июля 2021 г. № 63-00-102/21-969806

Номер кадастрового квартала: 63:01:0907003

Сведения о характерных точках границ:

Номер п/п	Реестровый номер	Обозначение характерных точек	Координаты		Описание закрепления на местности	Метод определения координат и средняя квадратическая погрешность положения характерной точки (Mt), м	Система координат
			X	Y			
1	2	3	4	5	6	7	8
316	10558143	316	379749.76	1368473.44	_____	_____	МСК-63
317	10558143	317	379726.54	1368512.01	_____	_____	МСК-63
318	10558143	318	379719.44	1368507.74	_____	_____	МСК-63
319	10558143	319	379662.42	1368470.80	_____	_____	МСК-63
320	10558143	320	379657.62	1368473.73	_____	_____	МСК-63
321	10558143	321	379650.51	1368479.87	_____	_____	МСК-63
322	10558143	322	379627.31	1368476.26	_____	_____	МСК-63
323	10558143	323	379613.52	1368467.62	_____	_____	МСК-63
324	10558143	324	379587.29	1368450.51	_____	_____	МСК-63
325	10558143	325	379584.56	1368442.32	_____	_____	МСК-63
326	10558143	326	379589.67	1368431.90	_____	_____	МСК-63
327	10558143	327	379597.78	1368422.21	_____	_____	МСК-63
328	10558143	328	379580.61	1368411.56	_____	_____	МСК-63
329	10558143	329	379325.90	1368252.37	_____	_____	МСК-63
330	10558143	330	378820.79	1367910.52	_____	_____	МСК-63

Начальник отдела

полное наименование должности

М.П.

подпись

/

инициалы, фамилия

КАДАСТРОВЫЙ ПЛАН ТЕРРИТОРИИ

Лист № 23раздела 10

Всего листов раздела 10: 247

Всего разделов: 11

Всего листов: 1430

« 18 » июля 2021 г. № 63-00-102/21-969806

Номер кадастрового квартала: 63:01:0907003

Сведения о характерных точках границ:

Номер п/п	Реестровый номер	Обозначение характерных точек	Координаты		Описание закрепления на местности	Метод определения координат и средняя квадратическая погрешность положения характерной точки (Mt), м	Система координат
			X	Y			
1	2	3	4	5	6	7	8
331	10558143	331	378676.38	1367812.80	_____	_____	МСК-63
332	10558143	332	378546.43	1367724.84	_____	_____	МСК-63
333	10558143	333	378202	1367345.69	_____	_____	МСК-63
334	10558143	334	377980.04	1367284.02	_____	_____	МСК-63
335	10558143	335	377833.68	1367158.33	_____	_____	МСК-63
336	10558143	336	377850.81	1367118.73	_____	_____	МСК-63
337	10558143	337	377901.97	1367078.12	_____	_____	МСК-63
338	10558143	338	377796.27	1366966.71	_____	_____	МСК-63
339	10558143	339	377821.99	1366947.30	_____	_____	МСК-63
340	10558143	340	377813.44	1366910.42	_____	_____	МСК-63
341	10558143	341	377829.36	1366903.19	_____	_____	МСК-63
342	10558143	342	377803.31	1366834.58	_____	_____	МСК-63
343	10558143	343	377831.82	1366800.14	_____	_____	МСК-63
344	10558143	344	377805.68	1366725.51	_____	_____	МСК-63
345	10558143	345	377609.41	1366825.15	_____	_____	МСК-63

Начальник отдела

полное наименование должности

М.П.

подпись

/

инициалы, фамилия

КАДАСТРОВЫЙ ПЛАН ТЕРРИТОРИИ

Лист № 24раздела 10

Всего листов раздела 10: 247

Всего разделов: 11

Всего листов: 1430

« 18 » июля 2021 г. № 63-00-102/21-969806

Номер кадастрового квартала: 63:01:0907003

Сведения о характерных точках границ:

Номер п/п	Реестровый номер	Обозначение характерных точек	Координаты		Описание закрепления на местности	Метод определения координат и средняя квадратическая погрешность положения характерной точки (Mt), м	Система координат
			X	Y			
1	2	3	4	5	6	7	8
346	10558143	346	377570.36	1366840.23	_____	_____	МСК-63
347	10558143	347	377183.48	1366853.85	_____	_____	МСК-63
348	10558143	348	377013.38	1366782.36	_____	_____	МСК-63
349	10558143	349	376801.13	1367021.44	_____	_____	МСК-63
350	10558143	350	376788.70	1367011.17	_____	_____	МСК-63
351	10558143	351	376755.67	1366978.88	_____	_____	МСК-63
352	10558143	352	376754.70	1366979.70	_____	_____	МСК-63
353	10558143	353	376748.43	1366972.21	_____	_____	МСК-63
354	10558143	354	376737.25	1366958.47	_____	_____	МСК-63
355	10558143	355	376676.93	1366895.75	_____	_____	МСК-63
356	10558143	356	376652.95	1366870.82	_____	_____	МСК-63
357	10558143	357	376620.55	1366838.21	_____	_____	МСК-63
358	10558143	358	376616.31	1366833.98	_____	_____	МСК-63
359	10558143	359	376606.51	1366824.13	_____	_____	МСК-63
360	10558143	360	376602.28	1366819.87	_____	_____	МСК-63

Начальник отдела

полное наименование должности

М.П.

подпись

/

инициалы, фамилия

КАДАСТРОВЫЙ ПЛАН ТЕРРИТОРИИ

Лист № 25раздела 10

Всего листов раздела 10: 247

Всего разделов: 11

Всего листов: 1430

« 18 » июля 2021 г. № 63-00-102/21-969806

Номер кадастрового квартала: 63:01:0907003

Сведения о характерных точках границ:

Номер п/п	Реестровый номер	Обозначение характерных точек	Координаты		Описание закрепления на местности	Метод определения координат и средняя квадратическая погрешность положения характерной точки (Mt), м	Система координат
			X	Y			
1	2	3	4	5	6	7	8
361	10558143	361	376489.25	1366706.23	_____	_____	МСК-63
362	10558143	362	376453.18	1366763.31	_____	_____	МСК-63
363	10558143	363	376426.62	1366805.10	_____	_____	МСК-63
364	10558143	364	376362.47	1366934.23	_____	_____	МСК-63
365	10558143	365	376378.67	1367011.84	_____	_____	МСК-63
366	10558143	366	376367.66	1367076.02	_____	_____	МСК-63
367	10558143	367	376343.09	1367107.37	_____	_____	МСК-63
368	10558143	368	376305.45	1367130.97	_____	_____	МСК-63
369	10558143	369	376263.63	1367143.59	_____	_____	МСК-63
370	10558143	370	376223.58	1367141.17	_____	_____	МСК-63
371	10558143	371	376127.12	1367116.76	_____	_____	МСК-63
372	10558143	372	376073.15	1367130.01	_____	_____	МСК-63
373	10558143	373	376045.10	1367129.99	_____	_____	МСК-63
374	10558143	374	376022.35	1367106.17	_____	_____	МСК-63
375	10558143	375	376003.82	1367101.41	_____	_____	МСК-63

Начальник отдела

полное наименование должности

М.П.

подпись

/

инициалы, фамилия

КАДАСТРОВЫЙ ПЛАН ТЕРРИТОРИИ

Лист № 26раздела 10

Всего листов раздела 10: 247

Всего разделов: 11

Всего листов: 1430

« 18 » июля 2021 г. № 63-00-102/21-969806

Номер кадастрового квартала: 63:01:0907003

Сведения о характерных точках границ:

Номер п/п	Реестровый номер	Обозначение характерных точек	Координаты		Описание закрепления на местности	Метод определения координат и средняя квадратическая погрешность положения характерной точки (Mt), м	Система координат
			X	Y			
1	2	3	4	5	6	7	8
376	10558143	376	375988.33	1367126.69	_____	_____	МСК-63
377	10558143	377	375992.92	1367166.62	_____	_____	МСК-63
378	10558143	378	375988.28	1367190.69	_____	_____	МСК-63
379	10558143	379	375994.54	1367208.60	_____	_____	МСК-63
380	10558143	380	376012.86	1367229.35	_____	_____	МСК-63
381	10558143	381	376014.28	1367259.33	_____	_____	МСК-63
382	10558143	382	375999.22	1367320.57	_____	_____	МСК-63
383	10558143	383	375996.08	1367378.61	_____	_____	МСК-63
384	10558143	384	375995.54	1367409.64	_____	_____	МСК-63
385	10558143	385	376008.26	1367458.45	_____	_____	МСК-63
386	10558143	386	376036.32	1367529.02	_____	_____	МСК-63
387	10558143	387	376051.02	1367574.83	_____	_____	МСК-63
388	10558143	388	376052.80	1367627.80	_____	_____	МСК-63
389	10558143	389	376045.50	1367674.93	_____	_____	МСК-63
390	10558143	390	376035.84	1367698.06	_____	_____	МСК-63

Начальник отдела

полное наименование должности

М.П.

подпись

/

инициалы, фамилия

КАДАСТРОВЫЙ ПЛАН ТЕРРИТОРИИ

Лист № 27раздела 10

Всего листов раздела 10: 247

Всего разделов: 11

Всего листов: 1430

« 18 » июля 2021 г. № 63-00-102/21-969806

Номер кадастрового квартала: 63:01:0907003

Сведения о характерных точках границ:

Номер п/п	Реестровый номер	Обозначение характерных точек	Координаты		Описание закрепления на местности	Метод определения координат и средняя квадратическая погрешность положения характерной точки (Mt), м	Система координат
			X	Y			
1	2	3	4	5	6	7	8
391	10558143	391	376044.53	1367743.94	_____	_____	МСК-63
392	10558143	392	376048.08	1367780.89	_____	_____	МСК-63
393	10558143	393	376056.50	1367808.78	_____	_____	МСК-63
394	10558143	394	376071.15	1367851.58	_____	_____	МСК-63
395	10558143	395	376116.42	1368003.95	_____	_____	МСК-63
396	10558143	396	376130.44	1368061.40	_____	_____	МСК-63
397	10558143	397	376128.74	1368108.62	_____	_____	МСК-63
398	10558143	398	376122.61	1368121.57	_____	_____	МСК-63
399	10558143	399	376118.97	1368135.53	_____	_____	МСК-63
400	10558143	400	376112.63	1368152.01	_____	_____	МСК-63
401	10558143	401	376100.82	1368177.87	_____	_____	МСК-63
402	10558143	402	376101.43	1368205.18	_____	_____	МСК-63
403	10558143	403	376104.86	1368235.13	_____	_____	МСК-63
404	10558143	404	376102.22	1368258.18	_____	_____	МСК-63
405	10558143	405	376071.62	1368285.63	_____	_____	МСК-63

Начальник отдела

полное наименование должности

М.П.

подпись

/

инициалы, фамилия

КАДАСТРОВЫЙ ПЛАН ТЕРРИТОРИИ

Лист № 28раздела 10

Всего листов раздела 10: 247

Всего разделов: 11

Всего листов: 1430

« 18 » июля 2021 г. № 63-00-102/21-969806

Номер кадастрового квартала: 63:01:0907003

Сведения о характерных точках границ:

Номер п/п	Реестровый номер	Обозначение характерных точек	Координаты		Описание закрепления на местности	Метод определения координат и средняя квадратическая погрешность положения характерной точки (Mt), м	Система координат
			X	Y			
1	2	3	4	5	6	7	8
406	10558143	406	376035.95	1368309.18	_____	_____	МСК-63
407	10558143	407	376024.21	1368324.37	_____	_____	МСК-63
408	10558143	408	376025.67	1368355.31	_____	_____	МСК-63
409	10558143	409	376041.07	1368383.10	_____	_____	МСК-63
410	10558143	410	376083.82	1368434.51	_____	_____	МСК-63
411	10558143	411	376131.96	1368509.78	_____	_____	МСК-63
412	10558143	412	376148.48	1368544.52	_____	_____	МСК-63
413	10558143	413	376149.89	1368572.52	_____	_____	МСК-63
414	10558143	414	376077.30	1368665.63	_____	_____	МСК-63
415	10558143	415	376061.10	1368714.88	_____	_____	МСК-63
416	10558143	416	376045.72	1368829.11	_____	_____	МСК-63
417	10558143	417	376047.80	1368902.12	_____	_____	МСК-63
418	10558143	418	376040.76	1368965.20	_____	_____	МСК-63
419	10558143	419	376037.74	1369031.27	_____	_____	МСК-63
420	10558143	420	376028.21	1369131.43	_____	_____	МСК-63

Начальник отдела

полное наименование должности

М.П.

подпись

/

инициалы, фамилия

КАДАСТРОВЫЙ ПЛАН ТЕРРИТОРИИ

Лист № 29раздела 10

Всего листов раздела 10: 247

Всего разделов: 11

Всего листов: 1430

« 18 » июля 2021 г. № 63-00-102/21-969806

Номер кадастрового квартала: 63:01:0907003

Сведения о характерных точках границ:

Номер п/п	Реестровый номер	Обозначение характерных точек	Координаты		Описание закрепления на местности	Метод определения координат и средняя квадратическая погрешность положения характерной точки (Mt), м	Система координат
			X	Y			
1	2	3	4	5	6	7	8
421	10558143	421	376018.92	1369178.58	_____	_____	МСК-63
422	10558143	422	376011.81	1369238.70	_____	_____	МСК-63
423	10558143	423	376006.04	1369318.80	_____	_____	МСК-63
424	10558143	424	376001.20	1369332.86	_____	_____	МСК-63
425	10558143	425	376000.90	1369377.88	_____	_____	МСК-63
426	10558143	426	376024.26	1369403.56	_____	_____	МСК-63
427	10558143	427	376056.41	1369412.07	_____	_____	МСК-63
428	10558143	428	376113.45	1369415.21	_____	_____	МСК-63
429	10558143	429	376190.68	1369427.07	_____	_____	МСК-63
430	10558143	430	376225.92	1369442.56	_____	_____	МСК-63
431	10558143	431	376236.16	1369460.38	_____	_____	МСК-63
432	10558143	432	376235.72	1369497.41	_____	_____	МСК-63
433	10558143	433	376204.33	1369606.89	_____	_____	МСК-63
434	10558143	434	376190.39	1369678.14	_____	_____	МСК-63
435	10558143	435	376170.05	1369721.44	_____	_____	МСК-63

Начальник отдела

полное наименование должности

М.П.

подпись

/

инициалы, фамилия

КАДАСТРОВЫЙ ПЛАН ТЕРРИТОРИИ

Лист № 30раздела 10

Всего листов раздела 10: 247

Всего разделов: 11

Всего листов: 1430

« 18 » июля 2021 г. № 63-00-102/21-969806

Номер кадастрового квартала: 63:01:0907003

Сведения о характерных точках границ:

Номер п/п	Реестровый номер	Обозначение характерных точек	Координаты		Описание закрепления на местности	Метод определения координат и средняя квадратическая погрешность положения характерной точки (Mt), м	Система координат
			X	Y			
1	2	3	4	5	6	7	8
436	10558143	436	376189.24	1369867.19	_____	_____	МСК-63
437	10558143	437	376216.34	1370009.79	_____	_____	МСК-63
438	10558143	438	376195.22	1370069.11	_____	_____	МСК-63
439	10558143	439	376198.67	1370098.08	_____	_____	МСК-63
440	10558143	440	376211.27	1370138.88	_____	_____	МСК-63
441	10558143	441	376248.56	1370224.36	_____	_____	МСК-63
442	10558143	442	376278.90	1370245.91	_____	_____	МСК-63
443	10558143	443	376319.64	1370296.30	_____	_____	МСК-63
444	10558143	444	376326.20	1370333.22	_____	_____	МСК-63
445	10558143	445	376335.10	1370394.10	_____	_____	МСК-63
446	10558143	446	376346.83	1370442.94	_____	_____	МСК-63
447	10558143	447	376361.41	1370480.73	_____	_____	МСК-63
448	10558143	448	376408.89	1370579.02	_____	_____	МСК-63
449	10558143	449	376434.42	1370614.66	_____	_____	МСК-63
450	10558143	450	376440.78	1370637.56	_____	_____	МСК-63

Начальник отдела

полное наименование должности

М.П.

подпись

/

инициалы, фамилия

КАДАСТРОВЫЙ ПЛАН ТЕРРИТОРИИ

Лист № 31раздела 10

Всего листов раздела 10: 247

Всего разделов: 11

Всего листов: 1430

« 18 » июля 2021 г. № 63-00-102/21-969806

Номер кадастрового квартала: 63:01:0907003

Сведения о характерных точках границ:

Номер п/п	Реестровый номер	Обозначение характерных точек	Координаты		Описание закрепления на местности	Метод определения координат и средняя квадратическая погрешность положения характерной точки (Mt), м	Система координат
			X	Y			
1	2	3	4	5	6	7	8
451	10558143	451	376440.15	1370663.58	_____	_____	МСК-63
452	10558143	452	376421.98	1370719.84	_____	_____	МСК-63
453	10558143	453	376419.37	1370746.89	_____	_____	МСК-63
454	10558143	454	376432.11	1370795.73	_____	_____	МСК-63
455	10558143	455	376438.65	1370831.62	_____	_____	МСК-63
456	10558143	456	376443.91	1370876.78	_____	_____	МСК-63
457	10558143	457	376458.09	1370934.08	_____	_____	МСК-63
458	10558143	458	376467.25	1371005.22	_____	_____	МСК-63
459	10558143	459	376475.14	1371065.12	_____	_____	МСК-63
460	10558143	460	376495.68	1371168.83	_____	_____	МСК-63
461	10558143	461	376505.58	1371239.91	_____	_____	МСК-63
462	10558143	462	376509.50	1371292.77	_____	_____	МСК-63
463	10558143	463	376520.75	1371358.35	_____	_____	МСК-63
464	10558143	464	376534.47	1371427.84	_____	_____	МСК-63
465	10558143	465	376550.61	1371519.84	_____	_____	МСК-63

Начальник отдела

полное наименование должности

М.П.

подпись

/

инициалы, фамилия

КАДАСТРОВЫЙ ПЛАН ТЕРРИТОРИИ

Лист № 32раздела 10

Всего листов раздела 10: 247

Всего разделов: 11

Всего листов: 1430

« 18 » июля 2021 г. № 63-00-102/21-969806

Номер кадастрового квартала: 63:01:0907003

Сведения о характерных точках границ:

Номер п/п	Реестровый номер	Обозначение характерных точек	Координаты		Описание закрепления на местности	Метод определения координат и средняя квадратическая погрешность положения характерной точки (Mt), м	Система координат
			X	Y			
1	2	3	4	5	6	7	8
466	10558143	466	376572.14	1371600.79	_____	_____	МСК-63
467	10558143	467	376590.73	1371639.50	_____	_____	МСК-63
468	10558143	468	376613.25	1371703.37	_____	_____	МСК-63
469	10558143	469	376647.52	1371800.74	_____	_____	МСК-63
470	10558143	470	376661.21	1371860.95	_____	_____	МСК-63
471	10558143	471	376669.77	1371909.37	_____	_____	МСК-63
472	10558143	472	376672.22	1371940.36	_____	_____	МСК-63
473	10558143	473	376695.03	1372011.68	_____	_____	МСК-63
474	10558143	474	376729.75	1372084.58	_____	_____	МСК-63
475	10558143	475	376756.66	1372139.39	_____	_____	МСК-63
476	10558143	476	376786.42	1372218.70	_____	_____	МСК-63
477	10558143	477	376795.79	1372244.57	_____	_____	МСК-63
478	10558143	478	376846.92	1372317.80	_____	_____	МСК-63
479	10558143	479	376885.52	1372358.24	_____	_____	МСК-63
480	10558143	480	376899.81	1372380.04	_____	_____	МСК-63

Начальник отдела

полное наименование должности

М.П.

подпись

/

инициалы, фамилия

КАДАСТРОВЫЙ ПЛАН ТЕРРИТОРИИ

Лист № 33раздела 10

Всего листов раздела 10: 247

Всего разделов: 11

Всего листов: 1430

« 18 » июля 2021 г. № 63-00-102/21-969806

Номер кадастрового квартала: 63:01:0907003

Сведения о характерных точках границ:

Номер п/п	Реестровый номер	Обозначение характерных точек	Координаты		Описание закрепления на местности	Метод определения координат и средняя квадратическая погрешность положения характерной точки (M _t), м	Система координат
			X	Y			
1	2	3	4	5	6	7	8
481	10558143	481	376894.15	1372401.13	_____	_____	МСК-63
482	10558143	482	376836.27	1372476.02	_____	_____	МСК-63
483	10558143	483	376830.55	1372496.11	_____	_____	МСК-63
484	10558143	484	376831.84	1372516.07	_____	_____	МСК-63
485	10558143	485	376847.56	1372563.84	_____	_____	МСК-63
486	10558143	486	376853.11	1372600.77	_____	_____	МСК-63
487	10558143	487	376849.74	1372641.83	_____	_____	МСК-63
488	10558143	488	376840	1372660.98	_____	_____	МСК-63
489	10558143	489	376827.11	1372667.18	_____	_____	МСК-63
490	10558143	490	376814.64	1372703.36	_____	_____	МСК-63
491	10558143	491	376825.89	1372721.19	_____	_____	МСК-63
492	10558143	492	376829.18	1372739.15	_____	_____	МСК-63
493	10558143	493	376819.63	1372770.30	_____	_____	МСК-63
494	10558143	494	376825.02	1372795.25	_____	_____	МСК-63
495	10558143	495	376823.53	1372829.25	_____	_____	МСК-63

Начальник отдела

полное наименование должности

М.П.

подпись

/

инициалы, фамилия

КАДАСТРОВЫЙ ПЛАН ТЕРРИТОРИИ

Лист № 34раздела 10

Всего листов раздела 10: 247

Всего разделов: 11

Всего листов: 1430

« 18 » июля 2021 г. № 63-00-102/21-969806

Номер кадастрового квартала: 63:01:0907003

Сведения о характерных точках границ:

Номер п/п	Реестровый номер	Обозначение характерных точек	Координаты		Описание закрепления на местности	Метод определения координат и средняя квадратическая погрешность положения характерной точки (Mt), м	Система координат
			X	Y			
1	2	3	4	5	6	7	8
496	10558143	496	376794.02	1372863.69	_____	_____	МСК-63
497	10558143	497	376773.24	1372878.03	_____	_____	МСК-63
498	10558143	498	376753.34	1372886.30	_____	_____	МСК-63
499	10558143	499	376747.60	1372903.38	_____	_____	МСК-63
500	10558143	500	376752.93	1372924.34	_____	_____	МСК-63
501	10558143	501	376761.23	1372946.22	_____	_____	МСК-63
502	10558143	502	376765.79	1372982.15	_____	_____	МСК-63
503	10558143	503	376748.28	1373014.41	_____	_____	МСК-63
504	10558143	504	376708.81	1373052	_____	_____	МСК-63
505	10558143	505	376702.16	1373075.11	_____	_____	МСК-63
506	10558143	506	376711.60	1373103	_____	_____	МСК-63
507	10558143	507	376738.02	1373132.59	_____	_____	МСК-63
508	10558143	508	376756.74	1373181.32	_____	_____	МСК-63
509	10558143	509	376759.16	1373209.28	_____	_____	МСК-63
510	10558143	510	376773.82	1373252.10	_____	_____	МСК-63

Начальник отдела

полное наименование должности

М.П.

подпись

/

инициалы, фамилия

КАДАСТРОВЫЙ ПЛАН ТЕРРИТОРИИ

Лист № 35раздела 10

Всего листов раздела 10: 247

Всего разделов: 11

Всего листов: 1430

« 18 » июля 2021 г. № 63-00-102/21-969806

Номер кадастрового квартала: 63:01:0907003

Сведения о характерных точках границ:

Номер п/п	Реестровый номер	Обозначение характерных точек	Координаты		Описание закрепления на местности	Метод определения координат и средняя квадратическая погрешность положения характерной точки (Mt), м	Система координат
			X	Y			
1	2	3	4	5	6	7	8
511	10558143	511	376771.18	1373277.11	_____	_____	МСК-63
512	10558143	512	376790.46	1373295.83	_____	_____	МСК-63
513	10558143	513	376781.86	1373322.97	_____	_____	МСК-63
514	10558143	514	376763.11	1373340.26	_____	_____	МСК-63
515	10558143	515	376735.34	1373353.68	_____	_____	МСК-63
516	10558143	516	376726.61	1373372.80	_____	_____	МСК-63
517	10558143	517	376724.89	1373392.82	_____	_____	МСК-63
518	10558143	518	376737.20	1373411.66	_____	_____	МСК-63
519	10558143	519	376775.59	1373438.08	_____	_____	МСК-63
520	10558143	520	376805.81	1373452.64	_____	_____	МСК-63
521	10558143	521	376845.95	1373462.03	_____	_____	МСК-63
522	10558143	522	376906.94	1373459.13	_____	_____	МСК-63
523	10558143	523	376943.94	1373459.56	_____	_____	МСК-63
524	10558143	524	376981.88	1373456.01	_____	_____	МСК-63
525	10558143	525	377018.02	1373462.50	_____	_____	МСК-63

Начальник отдела

полное наименование должности

М.П.

подпись

/

инициалы, фамилия

КАДАСТРОВЫЙ ПЛАН ТЕРРИТОРИИ

Лист № 36раздела 10

Всего листов раздела 10: 247

Всего разделов: 11

Всего листов: 1430

« 18 » июля 2021 г. № 63-00-102/21-969806

Номер кадастрового квартала: 63:01:0907003

Сведения о характерных точках границ:

Номер п/п	Реестровый номер	Обозначение характерных точек	Координаты		Описание закрепления на местности	Метод определения координат и средняя квадратическая погрешность положения характерной точки (Mt), м	Система координат
			X	Y			
1	2	3	4	5	6	7	8
526	10558143	526	377049.06	1373466.02	_____	_____	МСК-63
527	10558143	527	377074.06	1373464.63	_____	_____	МСК-63
528	10558143	528	377078.20	1373475.61	_____	_____	МСК-63
529	10558143	529	377084.35	1373485.49	_____	_____	МСК-63
530	10558143	530	377104.37	1373486.18	_____	_____	МСК-63
531	10558143	531	377125.80	1373513.89	_____	_____	МСК-63
532	10558143	532	377157.31	1373547.42	_____	_____	МСК-63
533	10558143	533	377184.76	1373587.32	_____	_____	МСК-63
534	10558143	534	377195.58	1373612.99	_____	_____	МСК-63
535	10558143	535	377211.03	1373659.62	_____	_____	МСК-63
536	10558143	536	377218.41	1373669.34	_____	_____	МСК-63
537	10558143	537	377238.56	1373691.22	_____	_____	МСК-63
538	10558143	538	377256.69	1373723.52	_____	_____	МСК-63
539	10558143	539	377263.51	1373752.16	_____	_____	МСК-63
540	10558143	540	377262.30	1373773.41	_____	_____	МСК-63

Начальник отдела

полное наименование должности

М.П.

подпись

/

инициалы, фамилия

КАДАСТРОВЫЙ ПЛАН ТЕРРИТОРИИ

Лист № 37раздела 10

Всего листов раздела 10: 247

Всего разделов: 11

Всего листов: 1430

« 18 » июля 2021 г. № 63-00-102/21-969806

Номер кадастрового квартала: 63:01:0907003

Сведения о характерных точках границ:

Номер п/п	Реестровый номер	Обозначение характерных точек	Координаты		Описание закрепления на местности	Метод определения координат и средняя квадратическая погрешность положения характерной точки (Mt), м	Система координат
			X	Y			
1	2	3	4	5	6	7	8
541	10558143	541	377254.64	1373797.33	_____	_____	МСК-63
542	10558143	542	377229.47	1373825.70	_____	_____	МСК-63
543	10558143	543	377221.09	1373842.14	_____	_____	МСК-63
544	10558143	544	377221.43	1373855.75	_____	_____	МСК-63
545	10558143	545	377222.10	1373876.53	_____	_____	МСК-63
546	10558143	546	377227.11	1373895.17	_____	_____	МСК-63
547	10558143	547	377227.12	1373912.95	_____	_____	МСК-63
548	10558143	548	377220.78	1373940.96	_____	_____	МСК-63
549	10558143	549	377220.09	1373950.87	_____	_____	МСК-63
550	10558143	550	377212.71	1373968.63	_____	_____	МСК-63
551	10558143	551	377197.26	1373996.66	_____	_____	МСК-63
552	10558143	552	377182.51	1374018.83	_____	_____	МСК-63
553	10558143	553	377158.34	1374048.36	_____	_____	МСК-63
554	10558143	554	377148.28	1374072.53	_____	_____	МСК-63
555	10558143	555	377118.74	1374089.28	_____	_____	МСК-63

Начальник отдела

полное наименование должности

М.П.

подпись

/

инициалы, фамилия

КАДАСТРОВЫЙ ПЛАН ТЕРРИТОРИИ

Лист № 38раздела 10

Всего листов раздела 10: 247

Всего разделов: 11

Всего листов: 1430

« 18 » июля 2021 г. № 63-00-102/21-969806

Номер кадастрового квартала: 63:01:0907003

Сведения о характерных точках границ:

Номер п/п	Реестровый номер	Обозначение характерных точек	Координаты		Описание закрепления на местности	Метод определения координат и средняя квадратическая погрешность положения характерной точки (Mt), м	Система координат
			X	Y			
1	2	3	4	5	6	7	8
556	10558143	556	377089.23	1374091.28	_____	_____	МСК-63
557	10558143	557	377081.86	1374097.35	_____	_____	МСК-63
558	10558143	558	377077.15	1374110.11	_____	_____	МСК-63
559	10558143	559	377075.14	1374130.22	_____	_____	МСК-63
560	10558143	560	377075.13	1374146.33	_____	_____	МСК-63
561	10558143	561	377076.82	1374158.59	_____	_____	МСК-63
562	10558143	562	377079.82	1374165.81	_____	_____	МСК-63
563	10558143	563	377086.55	1374173	_____	_____	МСК-63
564	10558143	564	377088.21	1374182.06	_____	_____	МСК-63
565	10558143	565	377087.24	1374192.82	_____	_____	МСК-63
566	10558143	566	377087.89	1374205.41	_____	_____	МСК-63
567	10558143	567	377099.95	1374228.88	_____	_____	МСК-63
568	10558143	568	377114.06	1374242.65	_____	_____	МСК-63
569	10558143	569	377160.87	1374234.28	_____	_____	МСК-63
570	10558143	570	377185.08	1374248.80	_____	_____	МСК-63

Начальник отдела

полное наименование должности

М.П.

подпись

/ _____

инициалы, фамилия

КАДАСТРОВЫЙ ПЛАН ТЕРРИТОРИИ

Лист № 39раздела 10

Всего листов раздела 10: 247

Всего разделов: 11

Всего листов: 1430

« 18 » июля 2021 г. № 63-00-102/21-969806

Номер кадастрового квартала: 63:01:0907003

Сведения о характерных точках границ:

Номер п/п	Реестровый номер	Обозначение характерных точек	Координаты		Описание закрепления на местности	Метод определения координат и средняя квадратическая погрешность положения характерной точки (Mt), м	Система координат
			X	Y			
1	2	3	4	5	6	7	8
571	10558143	571	377203.83	1374261.18	_____	_____	МСК-63
572	10558143	572	377214.61	1374268.43	_____	_____	МСК-63
573	10558143	573	377376.76	1374156.23	_____	_____	МСК-63
574	10558143	574	377753.23	1373892.93	_____	_____	МСК-63
575	10558143	575	377772.81	1373879.25	_____	_____	МСК-63
576	10558143	576	377775.51	1373877.38	_____	_____	МСК-63
577	10558143	577	377776.89	1373876.37	_____	_____	МСК-63
578	10558143	578	377930.83	1373768.72	_____	_____	МСК-63
579	10558143	579	377932.40	1373767.62	_____	_____	МСК-63
580	10558143	580	378165.86	1373604.34	_____	_____	МСК-63
581	10558143	581	378177.73	1373596.04	_____	_____	МСК-63
582	10558143	582	378644.33	1373269.72	_____	_____	МСК-63
583	10558143	583	379121.28	1372936.16	_____	_____	МСК-63
584	10558143	584	379121.56	1372936.53	_____	_____	МСК-63
585	10558143	585	379161.24	1372990.16	_____	_____	МСК-63

Начальник отдела

полное наименование должности

М.П.

подпись

/

инициалы, фамилия

КАДАСТРОВЫЙ ПЛАН ТЕРРИТОРИИ

Лист № 40раздела 10

Всего листов раздела 10: 247

Всего разделов: 11

Всего листов: 1430

« 18 » июля 2021 г. № 63-00-102/21-969806

Номер кадастрового квартала: 63:01:0907003

Сведения о характерных точках границ:

Номер п/п	Реестровый номер	Обозначение характерных точек	Координаты		Описание закрепления на местности	Метод определения координат и средняя квадратическая погрешность положения характерной точки (Mt), м	Система координат
			X	Y			
1	2	3	4	5	6	7	8
586	10558143	586	379369.62	1372849.73	_____	_____	МСК-63
587	10558143	587	379330.29	1372802.91	_____	_____	МСК-63
588	10558143	588	379326.28	1372798.10	_____	_____	МСК-63
589	10558143	589	379323.74	1372795.10	_____	_____	МСК-63
590	10558143	590	380243.64	1372152.66	_____	_____	МСК-63
591	10558143	591	380275.98	1372136.50	_____	_____	МСК-63
592	10558143	592	380279.81	1372134.74	_____	_____	МСК-63
593	10558143	593	380367.74	1372097.60	_____	_____	МСК-63
594	10558143	594	380445.04	1372063.18	_____	_____	МСК-63
595	10558143	595	380514.32	1372083.30	_____	_____	МСК-63
596	10558143	596	380541.75	1372243.54	_____	_____	МСК-63
597	10558143	597	380587.90	1372257.74	_____	_____	МСК-63
598	10558143	598	380635.96	1372275.93	_____	_____	МСК-63
599	10558143	599	380640.55	1372359.52	_____	_____	МСК-63
600	10558143	600	380625.20	1372360.67	_____	_____	МСК-63

Начальник отдела

полное наименование должности

М.П.

подпись

/

инициалы, фамилия

КАДАСТРОВЫЙ ПЛАН ТЕРРИТОРИИ

Лист № 41раздела 10

Всего листов раздела 10: 247

Всего разделов: 11

Всего листов: 1430

« 18 » июля 2021 г. № 63-00-102/21-969806

Номер кадастрового квартала: 63:01:0907003

Сведения о характерных точках границ:

Номер п/п	Реестровый номер	Обозначение характерных точек	Координаты		Описание закрепления на местности	Метод определения координат и средняя квадратическая погрешность положения характерной точки (Mt), м	Система координат
			X	Y			
1	2	3	4	5	6	7	8
601	10558143	601	380625.75	1372383.76	_____	_____	МСК-63
602	10558143	602	380631.11	1372383.16	_____	_____	МСК-63
603	10558143	603	380644.97	1372452.87	_____	_____	МСК-63
604	10558143	604	380580.91	1372486.38	_____	_____	МСК-63
605	10558143	605	380579.35	1372496.02	_____	_____	МСК-63
606	10558143	606	380508.58	1372860.15	_____	_____	МСК-63
607	10558143	607	380471.59	1373054.39	_____	_____	МСК-63
608	10558143	608	380362.33	1373628.26	_____	_____	МСК-63
609	10558143	609	380334.88	1373772.33	_____	_____	МСК-63
610	10558143	610	380331.48	1373790.32	_____	_____	МСК-63
611	10558143	611	380327.92	1373807.27	_____	_____	МСК-63
612	10558143	612	380410.62	1373826.43	_____	_____	МСК-63
613	10558143	613	380537.82	1373851.03	_____	_____	МСК-63
614	10558143	614	380529.81	1373894.11	_____	_____	МСК-63
615	10558143	615	380505.40	1374025.48	_____	_____	МСК-63

Начальник отдела

полное наименование должности

М.П.

подпись

/

инициалы, фамилия

КАДАСТРОВЫЙ ПЛАН ТЕРРИТОРИИ

Лист № 42раздела 10

Всего листов раздела 10: 247

Всего разделов: 11

Всего листов: 1430

« 18 » июля 2021 г. № 63-00-102/21-969806

Номер кадастрового квартала: 63:01:0907003

Сведения о характерных точках границ:

Номер п/п	Реестровый номер	Обозначение характерных точек	Координаты		Описание закрепления на местности	Метод определения координат и средняя квадратическая погрешность положения характерной точки (Mt), м	Система координат
			X	Y			
1	2	3	4	5	6	7	8
616	10558143	616	380504.69	1374029.35	_____	_____	МСК-63
617	10558143	617	380474.73	1374190.62	_____	_____	МСК-63
618	10558143	618	380474.01	1374194.50	_____	_____	МСК-63
619	10558143	619	380443.27	1374360.04	_____	_____	МСК-63
620	10558143	620	380410.61	1374535.93	_____	_____	МСК-63
621	10558143	621	380409.52	1374541.88	_____	_____	МСК-63
622	10558143	622	380389.54	1374617.21	_____	_____	МСК-63
623	10558143	623	380385.24	1374633.48	_____	_____	МСК-63
624	10558143	624	380369.47	1374693.08	_____	_____	МСК-63
625	10558143	625	380346.94	1374776.51	_____	_____	МСК-63
626	10558143	626	380308.98	1374917.23	_____	_____	МСК-63
627	10558143	627	380286.35	1374999.64	_____	_____	МСК-63
628	10558143	628	380256.52	1375108.21	_____	_____	МСК-63
629	10558143	629	380165.96	1375438.42	_____	_____	МСК-63
630	10558143	630	380014.33	1375991.12	_____	_____	МСК-63

Начальник отдела

полное наименование должности

М.П.

подпись

/

инициалы, фамилия

КАДАСТРОВЫЙ ПЛАН ТЕРРИТОРИИ

Лист № 43раздела 10

Всего листов раздела 10: 247

Всего разделов: 11

Всего листов: 1430

« 18 » июля 2021 г. № 63-00-102/21-969806

Номер кадастрового квартала: 63:01:0907003

Сведения о характерных точках границ:

Номер п/п	Реестровый номер	Обозначение характерных точек	Координаты		Описание закрепления на местности	Метод определения координат и средняя квадратическая погрешность положения характерной точки (Mt), м	Система координат
			X	Y			
1	2	3	4	5	6	7	8
631	10558143	631	379975.98	1376130.96	_____	_____	МСК-63
632	10558143	632	379935.26	1376165.43	_____	_____	МСК-63
633	10558143	633	379918.44	1376207.16	_____	_____	МСК-63
634	10558143	634	379921.35	1376223.11	_____	_____	МСК-63
635	10558143	635	379922.01	1376226.65	_____	_____	МСК-63
636	10558143	636	379924.51	1376241.56	_____	_____	МСК-63
637	10558143	637	379927.88	1376261.59	_____	_____	МСК-63
638	10558143	638	379843.19	1376658.64	_____	_____	МСК-63
639	10558143	639	379830.97	1376699.41	_____	_____	МСК-63
640	10558143	640	379793.63	1376868.83	_____	_____	МСК-63
641	10558143	641	379679.05	1377409.65	_____	_____	МСК-63
642	10558143	642	379634.33	1377621.18	_____	_____	МСК-63
643	10558143	643	379612.76	1377772.99	_____	_____	МСК-63
644	10558143	644	379643.58	1378111.95	_____	_____	МСК-63
645	10558143	645	379658.53	1378224.37	_____	_____	МСК-63

Начальник отдела

полное наименование должности

М.П.

подпись

/

инициалы, фамилия

КАДАСТРОВЫЙ ПЛАН ТЕРРИТОРИИ

Лист № 44раздела 10

Всего листов раздела 10: 247

Всего разделов: 11

Всего листов: 1430

« 18 » июля 2021 г. № 63-00-102/21-969806

Номер кадастрового квартала: 63:01:0907003

Сведения о характерных точках границ:

Номер п/п	Реестровый номер	Обозначение характерных точек	Координаты		Описание закрепления на местности	Метод определения координат и средняя квадратическая погрешность положения характерной точки (M _t), м	Система координат
			X	Y			
1	2	3	4	5	6	7	8
646	10558143	646	379683.71	1378287.10	_____	_____	МСК-63
647	10558143	647	379718.29	1378379.43	_____	_____	МСК-63
648	10558143	648	379708.11	1378495.46	_____	_____	МСК-63
649	10558143	649	379648.34	1378719.29	_____	_____	МСК-63
650	10558143	650	379519.54	1378972.57	_____	_____	МСК-63
651	10558143	651	379081.87	1379460.99	_____	_____	МСК-63
652	10558143	652	378768.86	1379810.37	_____	_____	МСК-63
653	10558143	653	378729.63	1379849.18	_____	_____	МСК-63
654	10558143	654	378723.85	1379953.13	_____	_____	МСК-63
655	10558143	655	378626.12	1380060.77	_____	_____	МСК-63
656	10558143	656	378584.58	1380166.73	_____	_____	МСК-63
657	10558143	657	378588.33	1380313.85	_____	_____	МСК-63
658	10558143	658	378590.10	1380463.56	_____	_____	МСК-63
659	10558143	659	378542.86	1380696.66	_____	_____	МСК-63
660	10558143	660	378495.64	1380816.13	_____	_____	МСК-63

Начальник отдела

полное наименование должности

М.П.

подпись

/

инициалы, фамилия

КАДАСТРОВЫЙ ПЛАН ТЕРРИТОРИИ

Лист № 45раздела 10

Всего листов раздела 10: 247

Всего разделов: 11

Всего листов: 1430

« 18 » июля 2021 г. № 63-00-102/21-969806

Номер кадастрового квартала: 63:01:0907003

Сведения о характерных точках границ:

Номер п/п	Реестровый номер	Обозначение характерных точек	Координаты		Описание закрепления на местности	Метод определения координат и средняя квадратическая погрешность положения характерной точки (M _t), м	Система координат
			X	Y			
1	2	3	4	5	6	7	8
661	10558143	661	378467.54	1380996.23	_____	_____	МСК-63
662	10558143	662	378474.59	1381290.58	_____	_____	МСК-63
663	10558143	663	378494.18	1381413.33	_____	_____	МСК-63
664	10558143	664	378531.60	1381545.57	_____	_____	МСК-63
665	10558143	665	378783.17	1381534.53	_____	_____	МСК-63
666	10558143	666	378902.33	1381608.58	_____	_____	МСК-63
667	10558143	667	378901.32	1381726.25	_____	_____	МСК-63
668	10558143	668	378959.92	1381726.95	_____	_____	МСК-63
669	10558143	669	379021.77	1381731.85	_____	_____	МСК-63
670	10558143	670	379020.08	1381774.88	_____	_____	МСК-63
671	10558143	671	379062.09	1381773.87	_____	_____	МСК-63
672	10558143	672	379079.22	1381773.51	_____	_____	МСК-63
673	10558143	673	379085.02	1382057.82	_____	_____	МСК-63
674	10558143	674	379085.35	1382070.72	_____	_____	МСК-63
675	10558143	675	379091.12	1382072.32	_____	_____	МСК-63

Начальник отдела

полное наименование должности

М.П.

подпись

/

инициалы, фамилия

КАДАСТРОВЫЙ ПЛАН ТЕРРИТОРИИ

Лист № 46раздела 10

Всего листов раздела 10: 247

Всего разделов: 11

Всего листов: 1430

« 18 » июля 2021 г. № 63-00-102/21-969806

Номер кадастрового квартала: 63:01:0907003

Сведения о характерных точках границ:

Номер п/п	Реестровый номер	Обозначение характерных точек	Координаты		Описание закрепления на местности	Метод определения координат и средняя квадратическая погрешность положения характерной точки (Mt), м	Система координат
			X	Y			
1	2	3	4	5	6	7	8
676	10558143	676	379137.67	1382067.51	_____	_____	МСК-63
677	10558143	677	379263.84	1382054.43	_____	_____	МСК-63
678	10558143	678	379318.03	1382048.73	_____	_____	МСК-63
679	10558143	679	379308.96	1382006.31	_____	_____	МСК-63
680	10558143	680	379313.32	1381964.27	_____	_____	МСК-63
681	10558143	681	379300.29	1381587.96	_____	_____	МСК-63
682	10558143	682	379287.65	1381257.99	_____	_____	МСК-63
683	10558143	683	379267.55	1380732.67	_____	_____	МСК-63
684	10558143	684	379267.45	1380688.47	_____	_____	МСК-63
685	10558143	685	379191.22	1380689.89	_____	_____	МСК-63
686	10558143	686	379175.17	1380690.25	_____	_____	МСК-63
687	10558143	687	379166.83	1380692.05	_____	_____	МСК-63
688	10558143	688	379158.28	1380695.53	_____	_____	МСК-63
689	10558143	689	379151.92	1380702.33	_____	_____	МСК-63
690	10558143	690	379097.05	1380702.28	_____	_____	МСК-63

Начальник отдела

полное наименование должности

М.П.

подпись

/

инициалы, фамилия

КАДАСТРОВЫЙ ПЛАН ТЕРРИТОРИИ

Лист № 47раздела 10

Всего листов раздела 10: 247

Всего разделов: 11

Всего листов: 1430

« 18 » июля 2021 г. № 63-00-102/21-969806

Номер кадастрового квартала: 63:01:0907003

Сведения о характерных точках границ:

Номер п/п	Реестровый номер	Обозначение характерных точек	Координаты		Описание закрепления на местности	Метод определения координат и средняя квадратическая погрешность положения характерной точки (Mt), м	Система координат
			X	Y			
1	2	3	4	5	6	7	8
691	10558143	691	379081.05	1380705.32	_____	_____	МСК-63
692	10558143	692	379076.50	1380709.06	_____	_____	МСК-63
693	10558143	693	379053.79	1380706.31	_____	_____	МСК-63
694	10558143	694	379056.06	1380683.21	_____	_____	МСК-63
695	10558143	695	379050.46	1380674.24	_____	_____	МСК-63
696	10558143	696	379073.61	1380301.97	_____	_____	МСК-63
697	10558143	697	379070.20	1380297.06	_____	_____	МСК-63
698	10558143	698	379039.55	1380250.49	_____	_____	МСК-63
699	10558143	699	379050.41	1380227.62	_____	_____	МСК-63
700	10558143	700	379056.76	1380213.39	_____	_____	МСК-63
701	10558143	701	379201.83	1380244.37	_____	_____	МСК-63
702	10558143	702	379215.74	1380247.18	_____	_____	МСК-63
703	10558143	703	379508.17	1380309.75	_____	_____	МСК-63
704	10558143	704	379507.31	1380323.91	_____	_____	МСК-63
705	10558143	705	379522.46	1380326.82	_____	_____	МСК-63

Начальник отдела

полное наименование должности

М.П.

подпись

/

инициалы, фамилия

КАДАСТРОВЫЙ ПЛАН ТЕРРИТОРИИ

Лист № 48раздела 10

Всего листов раздела 10: 247

Всего разделов: 11

Всего листов: 1430

« 18 » июля 2021 г. № 63-00-102/21-969806

Номер кадастрового квартала: 63:01:0907003

Сведения о характерных точках границ:

Номер п/п	Реестровый номер	Обозначение характерных точек	Координаты		Описание закрепления на местности	Метод определения координат и средняя квадратическая погрешность положения характерной точки (Mt), м	Система координат
			X	Y			
1	2	3	4	5	6	7	8
706	10558143	706	379527.22	1380313.82	_____	_____	МСК-63
707	10558143	707	379725.54	1380356.18	_____	_____	МСК-63
708	10558143	708	379828.92	1380378.25	_____	_____	МСК-63
709	10558143	709	379827.33	1380392.12	_____	_____	МСК-63
710	10558143	710	379840.46	1380393.97	_____	_____	МСК-63
711	10558143	711	379842.16	1380381.08	_____	_____	МСК-63
712	10558143	712	379846.86	1380382.09	_____	_____	МСК-63
713	10558143	713	379850.94	1380382.95	_____	_____	МСК-63
714	10558143	714	379956.28	1380405.44	_____	_____	МСК-63
715	10558143	715	380138.94	1380448.23	_____	_____	МСК-63
716	10558143	716	380306.95	1380488.33	_____	_____	МСК-63
717	10558143	717	380325.03	1380621.20	_____	_____	МСК-63
718	10558143	718	380382.76	1380613.50	_____	_____	МСК-63
719	10558143	719	380383.79	1380641.64	_____	_____	МСК-63
720	10558143	720	380383.79	1380641.81	_____	_____	МСК-63

Начальник отдела

полное наименование должности

М.П.

подпись

/

инициалы, фамилия

КАДАСТРОВЫЙ ПЛАН ТЕРРИТОРИИ

Лист № 49раздела 10

Всего листов раздела 10: 247

Всего разделов: 11

Всего листов: 1430

« 18 » июля 2021 г. № 63-00-102/21-969806

Номер кадастрового квартала: 63:01:0907003

Сведения о характерных точках границ:

Номер п/п	Реестровый номер	Обозначение характерных точек	Координаты		Описание закрепления на местности	Метод определения координат и средняя квадратическая погрешность положения характерной точки (Mt), м	Система координат
			X	Y			
1	2	3	4	5	6	7	8
721	10558143	721	380386.60	1380729.61	_____	_____	МСК-63
722	10558143	722	380521.33	1380862.19	_____	_____	МСК-63
723	10558143	723	380950	1381261.18	_____	_____	МСК-63
724	10558143	724	381259.88	1381542.17	_____	_____	МСК-63
725	10558143	725	381308.62	1381410.22	_____	_____	МСК-63
726	10558143	726	381321.23	1381185.80	_____	_____	МСК-63
727	10558143	727	381324.08	1381129.25	_____	_____	МСК-63
728	10558143	728	381425.08	1381146.07	_____	_____	МСК-63
729	10558143	729	381503.95	1381123.18	_____	_____	МСК-63
730	10558143	730	381551.82	1381099.26	_____	_____	МСК-63
731	10558143	731	381756.70	1380988.20	_____	_____	МСК-63
732	10558143	732	381761.21	1380986.07	_____	_____	МСК-63
733	10558143	733	381753.70	1380971.78	_____	_____	МСК-63
734	10558143	734	381749.08	1380963.05	_____	_____	МСК-63
735	10558143	735	381663.76	1380800.94	_____	_____	МСК-63

Начальник отдела

полное наименование должности

М.П.

подпись

/

инициалы, фамилия

КАДАСТРОВЫЙ ПЛАН ТЕРРИТОРИИ

Лист № 50раздела 10

Всего листов раздела 10: 247

Всего разделов: 11

Всего листов: 1430

« 18 » июля 2021 г. № 63-00-102/21-969806

Номер кадастрового квартала: 63:01:0907003

Сведения о характерных точках границ:

Номер п/п	Реестровый номер	Обозначение характерных точек	Координаты		Описание закрепления на местности	Метод определения координат и средняя квадратическая погрешность положения характерной точки (Mt), м	Система координат
			X	Y			
1	2	3	4	5	6	7	8
736	10558143	736	381467.28	1380427.65	_____	_____	МСК-63
737	10558143	737	381434.33	1380388.95	_____	_____	МСК-63
738	10558143	738	381343.65	1380306.51	_____	_____	МСК-63
739	10558143	739	381227.97	1380208.67	_____	_____	МСК-63
740	10558143	740	381211.38	1380227.42	_____	_____	МСК-63
741	10558143	741	381124.44	1380151.70	_____	_____	МСК-63
742	10558143	742	381126.02	1380151.17	_____	_____	МСК-63
743	10558143	743	381120.72	1380148.44	_____	_____	МСК-63
744	10558143	744	381120.71	1380148.45	_____	_____	МСК-63
745	10558143	745	381091.60	1380123.10	_____	_____	МСК-63
746	10558143	746	381063.20	1380113.01	_____	_____	МСК-63
747	10558143	747	381017.52	1380097.86	_____	_____	МСК-63
748	10558143	748	380990.81	1380125.52	_____	_____	МСК-63
749	10558143	749	380986.23	1380121.18	_____	_____	МСК-63
750	10558143	750	380944.31	1380077.52	_____	_____	МСК-63

Начальник отдела

полное наименование должности

М.П.

подпись

/

инициалы, фамилия

КАДАСТРОВЫЙ ПЛАН ТЕРРИТОРИИ

Лист № 51раздела 10

Всего листов раздела 10: 247

Всего разделов: 11

Всего листов: 1430

« 18 » июля 2021 г. № 63-00-102/21-969806

Номер кадастрового квартала: 63:01:0907003

Сведения о характерных точках границ:

Номер п/п	Реестровый номер	Обозначение характерных точек	Координаты		Описание закрепления на местности	Метод определения координат и средняя квадратическая погрешность положения характерной точки (Mt), м	Система координат
			X	Y			
1	2	3	4	5	6	7	8
751	10558143	751	380942.41	1380077.54	_____	_____	МСК-63
752	10558143	752	380942.41	1380075.54	_____	_____	МСК-63
753	10558143	753	380859.50	1379989.22	_____	_____	МСК-63
754	10558143	754	380798.15	1379915.18	_____	_____	МСК-63
755	10558143	755	380787.68	1379924.07	_____	_____	МСК-63
756	10558143	756	380780.60	1379929.84	_____	_____	МСК-63
757	10558143	757	380672.36	1379820.46	_____	_____	МСК-63
758	10558143	758	380621.14	1379756.29	_____	_____	МСК-63
759	10558143	759	380591.19	1379700.71	_____	_____	МСК-63
760	10558143	760	380576.37	1379678.81	_____	_____	МСК-63
761	10558143	761	380556.35	1379646.34	_____	_____	МСК-63
762	10558143	762	380539.22	1379611.85	_____	_____	МСК-63
763	10558143	763	380505.69	1379555.58	_____	_____	МСК-63
764	10558143	764	380496.16	1379484.72	_____	_____	МСК-63
765	10558143	765	380477.26	1379430.94	_____	_____	МСК-63

Начальник отдела

полное наименование должности

М.П.

подпись

/

инициалы, фамилия

КАДАСТРОВЫЙ ПЛАН ТЕРРИТОРИИ

Лист № 52раздела 10

Всего листов раздела 10: 247

Всего разделов: 11

Всего листов: 1430

« 18 » июля 2021 г. № 63-00-102/21-969806

Номер кадастрового квартала: 63:01:0907003

Сведения о характерных точках границ:

Номер п/п	Реестровый номер	Обозначение характерных точек	Координаты		Описание закрепления на местности	Метод определения координат и средняя квадратическая погрешность положения характерной точки (Mt), м	Система координат
			X	Y			
1	2	3	4	5	6	7	8
766	10558143	766	380466.24	1379352.79	_____	_____	МСК-63
767	10558143	767	380464.59	1379263.09	_____	_____	МСК-63
768	10558143	768	380467.90	1379168.46	_____	_____	МСК-63
769	10558143	769	380475.66	1379118.19	_____	_____	МСК-63
770	10558143	770	380475.87	1379117.22	_____	_____	МСК-63
771	10558143	771	380475.94	1379116.47	_____	_____	МСК-63
772	10558143	772	380478.25	1379101.59	_____	_____	МСК-63
773	10558143	773	380508.67	1378905.46	_____	_____	МСК-63
774	10558143	774	380553.94	1378780.10	_____	_____	МСК-63
775	10558143	775	380587.78	1378692.83	_____	_____	МСК-63
776	10558143	776	380599.06	1378663.73	_____	_____	МСК-63
777	10558143	777	380608.91	1378554.18	_____	_____	МСК-63
778	10558143	778	380685.55	1378476.87	_____	_____	МСК-63
779	10558143	779	380683.33	1378459.13	_____	_____	МСК-63
780	10558143	780	380684.17	1378430.79	_____	_____	МСК-63

Начальник отдела

полное наименование должности

М.П.

подпись

/

инициалы, фамилия

КАДАСТРОВЫЙ ПЛАН ТЕРРИТОРИИ

Лист № 53раздела 10

Всего листов раздела 10: 247

Всего разделов: 11

Всего листов: 1430

« 18 » июля 2021 г. № 63-00-102/21-969806

Номер кадастрового квартала: 63:01:0907003

Сведения о характерных точках границ:

Номер п/п	Реестровый номер	Обозначение характерных точек	Координаты		Описание закрепления на местности	Метод определения координат и средняя квадратическая погрешность положения характерной точки (Mt), м	Система координат
			X	Y			
1	2	3	4	5	6	7	8
781	10558143	781	380688.67	1378409.56	_____	_____	МСК-63
782	10558143	782	380689.56	1378398.58	_____	_____	МСК-63
783	10558143	783	380690.20	1378392.97	_____	_____	МСК-63
784	10558143	784	380690.42	1378389.67	_____	_____	МСК-63
785	10558143	785	380690.84	1378386.72	_____	_____	МСК-63
786	10558143	786	380691.37	1378377.10	_____	_____	МСК-63
787	10558143	787	380687.67	1378342.59	_____	_____	МСК-63
788	10558143	788	380693.22	1378289.04	_____	_____	МСК-63
789	10558143	789	380695.60	1378289.26	_____	_____	МСК-63
790	10558143	790	380703.60	1378126.23	_____	_____	МСК-63
791	10558143	791	380808.46	1378180.02	_____	_____	МСК-63
792	10558143	792	381012.23	1378262.81	_____	_____	МСК-63
793	10558143	793	381013.28	1378618.13	_____	_____	МСК-63
794	10558143	794	380778.62	1378681.01	_____	_____	МСК-63
795	10558143	795	380699.43	1378691.95	_____	_____	МСК-63

Начальник отдела

полное наименование должности

М.П.

подпись

/

инициалы, фамилия

КАДАСТРОВЫЙ ПЛАН ТЕРРИТОРИИ

Лист № 54раздела 10

Всего листов раздела 10: 247

Всего разделов: 11

Всего листов: 1430

« 18 » июля 2021 г. № 63-00-102/21-969806

Номер кадастрового квартала: 63:01:0907003

Сведения о характерных точках границ:

Номер п/п	Реестровый номер	Обозначение характерных точек	Координаты		Описание закрепления на местности	Метод определения координат и средняя квадратическая погрешность положения характерной точки (Mt), м	Система координат
			X	Y			
1	2	3	4	5	6	7	8
796	10558143	796	380631.76	1378932.05	_____	_____	МСК-63
797	10558143	797	380940.79	1378996.79	_____	_____	МСК-63
798	10558143	798	381099.60	1379030.09	_____	_____	МСК-63
799	10558143	799	381151.04	1379040.87	_____	_____	МСК-63
800	10558143	800	381676.23	1379151	_____	_____	МСК-63
801	10558143	801	382117.28	1379227.27	_____	_____	МСК-63
802	10558143	802	382291.31	1379257.59	_____	_____	МСК-63
803	10558143	803	382326.52	1379272.84	_____	_____	МСК-63
804	10558143	804	382682.63	1379428.87	_____	_____	МСК-63
805	10558143	805	382558.91	1379450.99	_____	_____	МСК-63
806	10558143	806	382528.63	1379456.03	_____	_____	МСК-63
807	10558143	807	382503.57	1379564.70	_____	_____	МСК-63
808	10558143	808	382504.70	1379630.84	_____	_____	МСК-63
809	10558143	809	382443.59	1379662.27	_____	_____	МСК-63
810	10558143	810	382363.65	1379661.65	_____	_____	МСК-63

Начальник отдела

полное наименование должности

М.П.

подпись

/

инициалы, фамилия

КАДАСТРОВЫЙ ПЛАН ТЕРРИТОРИИ

Лист № 55раздела 10

Всего листов раздела 10: 247

Всего разделов: 11

Всего листов: 1430

« 18 » июля 2021 г. № 63-00-102/21-969806

Номер кадастрового квартала: 63:01:0907003

Сведения о характерных точках границ:

Номер п/п	Реестровый номер	Обозначение характерных точек	Координаты		Описание закрепления на местности	Метод определения координат и средняя квадратическая погрешность положения характерной точки (Mt), м	Система координат
			X	Y			
1	2	3	4	5	6	7	8
811	10558143	811	382326.03	1379732.64	_____	_____	МСК-63
812	10558143	812	382316.71	1379813.90	_____	_____	МСК-63
813	10558143	813	382380.34	1379843.07	_____	_____	МСК-63
814	10558143	814	382442.42	1379800.27	_____	_____	МСК-63
815	10558143	815	382493.26	1379845.10	_____	_____	МСК-63
816	10558143	816	382490.25	1379851.75	_____	_____	МСК-63
817	10558143	817	382492.87	1379859.50	_____	_____	МСК-63
818	10558143	818	382494.32	1379869.94	_____	_____	МСК-63
819	10558143	819	382496.30	1379875.47	_____	_____	МСК-63
820	10558143	820	382499.62	1379881.80	_____	_____	МСК-63
821	10558143	821	382503.83	1379893.65	_____	_____	МСК-63
822	10558143	822	382506.46	1379902.90	_____	_____	МСК-63
823	10558143	823	382512.54	1379910.29	_____	_____	МСК-63
824	10558143	824	382523.10	1379918.19	_____	_____	МСК-63
825	10558143	825	382539.46	1379923.47	_____	_____	МСК-63

Начальник отдела

полное наименование должности

М.П.

подпись

/

инициалы, фамилия

КАДАСТРОВЫЙ ПЛАН ТЕРРИТОРИИ

Лист № 56раздела 10

Всего листов раздела 10: 247

Всего разделов: 11

Всего листов: 1430

« 18 » июля 2021 г. № 63-00-102/21-969806

Номер кадастрового квартала: 63:01:0907003

Сведения о характерных точках границ:

Номер п/п	Реестровый номер	Обозначение характерных точек	Координаты		Описание закрепления на местности	Метод определения координат и средняя квадратическая погрешность положения характерной точки (Mt), м	Система координат
			X	Y			
1	2	3	4	5	6	7	8
826	10558143	826	382561.90	1379930.05	_____	_____	МСК-63
827	10558143	827	382580.26	1379938.04	_____	_____	МСК-63
828	10558143	828	382648.92	1380012.21	_____	_____	МСК-63
829	10558143	829	382651.73	1380029.75	_____	_____	МСК-63
830	10558143	830	382613.90	1380026.03	_____	_____	МСК-63
831	10558143	831	382585.60	1380077.11	_____	_____	МСК-63
832	10558143	832	382628.48	1380174.57	_____	_____	МСК-63
833	10558143	833	382706.25	1380204.25	_____	_____	МСК-63
834	10558143	834	382729.41	1380200.65	_____	_____	МСК-63
835	10558143	835	382766.72	1380194.83	_____	_____	МСК-63
836	10558143	836	382792.58	1380224.87	_____	_____	МСК-63
837	10558143	837	382843.93	1380284.57	_____	_____	МСК-63
838	10558143	838	382948.76	1380392.18	_____	_____	МСК-63
839	10558143	839	383025.65	1380418.82	_____	_____	МСК-63
840	10558143	840	383079.37	1380483.10	_____	_____	МСК-63

Начальник отдела

полное наименование должности

М.П.

подпись

/

инициалы, фамилия

КАДАСТРОВЫЙ ПЛАН ТЕРРИТОРИИ

Лист № 57раздела 10

Всего листов раздела 10: 247

Всего разделов: 11

Всего листов: 1430

« 18 » июля 2021 г. № 63-00-102/21-969806

Номер кадастрового квартала: 63:01:0907003

Сведения о характерных точках границ:

Номер п/п	Реестровый номер	Обозначение характерных точек	Координаты		Описание закрепления на местности	Метод определения координат и средняя квадратическая погрешность положения характерной точки (Mt), м	Система координат
			X	Y			
1	2	3	4	5	6	7	8
841	10558143	841	382986.06	1380560.69	_____	_____	МСК-63
842	10558143	842	382913.25	1380576.90	_____	_____	МСК-63
843	10558143	843	382808.85	1380553.91	_____	_____	МСК-63
844	10558143	844	382715.79	1380561.62	_____	_____	МСК-63
845	10558143	845	382521.39	1380657.68	_____	_____	МСК-63
846	10558143	846	382461.50	1380878.52	_____	_____	МСК-63
847	10558143	847	382441.43	1380906.21	_____	_____	МСК-63
848	10558143	848	382377.73	1381044.56	_____	_____	МСК-63
849	10558143	849	382326.62	1381213.95	_____	_____	МСК-63
850	10558143	850	382317.45	1381264.30	_____	_____	МСК-63
851	10558143	851	382301.70	1381351.07	_____	_____	МСК-63
852	10558143	852	382299.19	1381474.07	_____	_____	МСК-63
853	10558143	853	382234.22	1381580.58	_____	_____	МСК-63
854	10558143	854	382283.06	1381752.19	_____	_____	МСК-63
855	10558143	855	382343.70	1381878.50	_____	_____	МСК-63

Начальник отдела

полное наименование должности

М.П.

подпись

/

инициалы, фамилия

КАДАСТРОВЫЙ ПЛАН ТЕРРИТОРИИ

Лист № 58раздела 10

Всего листов раздела 10: 247

Всего разделов: 11

Всего листов: 1430

« 18 » июля 2021 г. № 63-00-102/21-969806

Номер кадастрового квартала: 63:01:0907003

Сведения о характерных точках границ:

Номер п/п	Реестровый номер	Обозначение характерных точек	Координаты		Описание закрепления на местности	Метод определения координат и средняя квадратическая погрешность положения характерной точки (Mt), м	Система координат
			X	Y			
1	2	3	4	5	6	7	8
856	10558143	856	382350.05	1382104.96	_____	_____	МСК-63
857	10558143	857	382311.98	1382217.16	_____	_____	МСК-63
858	10558143	858	382280.18	1382297.60	_____	_____	МСК-63
859	10558143	859	382257.91	1382366.54	_____	_____	МСК-63
860	10558143	860	382217.42	1382470.13	_____	_____	МСК-63
861	10558143	861	382121.49	1382647.91	_____	_____	МСК-63
862	10558143	862	382079.31	1382734.11	_____	_____	МСК-63
863	10558143	863	382097.61	1382738.18	_____	_____	МСК-63
864	10558143	864	382130.26	1382745.46	_____	_____	МСК-63
865	10558143	865	382146.91	1382749.16	_____	_____	МСК-63
866	10558143	866	382214.12	1382618.61	_____	_____	МСК-63
867	10558143	867	382271.59	1382531.07	_____	_____	МСК-63
868	10558143	868	382282.59	1382521.49	_____	_____	МСК-63
869	10558143	869	382305	1382501.92	_____	_____	МСК-63
870	10558143	870	382342.21	1382469.44	_____	_____	МСК-63

Начальник отдела

полное наименование должности

М.П.

подпись

/

инициалы, фамилия

КАДАСТРОВЫЙ ПЛАН ТЕРРИТОРИИ

Лист № 59раздела 10

Всего листов раздела 10: 247

Всего разделов: 11

Всего листов: 1430

« 18 » июля 2021 г. № 63-00-102/21-969806

Номер кадастрового квартала: 63:01:0907003

Сведения о характерных точках границ:

Номер п/п	Реестровый номер	Обозначение характерных точек	Координаты		Описание закрепления на местности	Метод определения координат и средняя квадратическая погрешность положения характерной точки (Mt), м	Система координат
			X	Y			
1	2	3	4	5	6	7	8
871	10558143	871	382470.45	1382392.85	_____	_____	МСК-63
872	10558143	872	382524.43	1382467.76	_____	_____	МСК-63
873	10558143	873	382575.79	1382539.06	_____	_____	МСК-63
874	10558143	874	382613.85	1382605.55	_____	_____	МСК-63
875	10558143	875	382653.15	1382674.16	_____	_____	МСК-63
876	10558143	876	382717.80	1382769.49	_____	_____	МСК-63
877	10558143	877	382766.35	1382841.08	_____	_____	МСК-63
878	10558143	878	382766.57	1382842.16	_____	_____	МСК-63
879	10558143	879	382769.67	1382857.17	_____	_____	МСК-63
880	10558143	880	382789.66	1382953.99	_____	_____	МСК-63
881	10558143	881	382778.55	1383024.58	_____	_____	МСК-63
882	10558143	882	382767.97	1383140.72	_____	_____	МСК-63
883	10558143	883	382771.53	1383295.75	_____	_____	МСК-63
884	10558143	884	382800.65	1383402.53	_____	_____	МСК-63
885	10558143	885	382867.55	1383468.27	_____	_____	МСК-63

Начальник отдела

полное наименование должности

М.П.

подпись

/

инициалы, фамилия

КАДАСТРОВЫЙ ПЛАН ТЕРРИТОРИИ

Лист № 60раздела 10

Всего листов раздела 10: 247

Всего разделов: 11

Всего листов: 1430

« 18 » июля 2021 г. № 63-00-102/21-969806

Номер кадастрового квартала: 63:01:0907003

Сведения о характерных точках границ:

Номер п/п	Реестровый номер	Обозначение характерных точек	Координаты		Описание закрепления на местности	Метод определения координат и средняя квадратическая погрешность положения характерной точки (Mt), м	Система координат
			X	Y			
1	2	3	4	5	6	7	8
886	10558143	886	382967.39	1383572.83	_____	_____	МСК-63
887	10558143	887	383183.24	1383550.68	_____	_____	МСК-63
888	10558143	888	383396.60	1383714.05	_____	_____	МСК-63
889	10558143	889	383492.03	1383385.88	_____	_____	МСК-63
890	10558143	890	383641.77	1383563.36	_____	_____	МСК-63
891	10558143	891	383642.54	1383564.27	_____	_____	МСК-63
892	10558143	892	383950.34	1383929.15	_____	_____	МСК-63
893	10558143	893	383972.36	1383955.24	_____	_____	МСК-63
894	10558143	894	384120.98	1384298.50	_____	_____	МСК-63
895	10558143	895	384267.09	1384635.93	_____	_____	МСК-63
896	10558143	896	384269.41	1384641.30	_____	_____	МСК-63
897	10558143	897	384274.36	1384645.28	_____	_____	МСК-63
898	10558143	898	384610.82	1384916.38	_____	_____	МСК-63
899	10558143	899	384690.68	1384949.56	_____	_____	МСК-63
900	10558143	900	384766.62	1385027.73	_____	_____	МСК-63

Начальник отдела

полное наименование должности

М.П.

подпись

/

инициалы, фамилия

КАДАСТРОВЫЙ ПЛАН ТЕРРИТОРИИ

Лист № 61раздела 10

Всего листов раздела 10: 247

Всего разделов: 11

Всего листов: 1430

« 18 » июля 2021 г. № 63-00-102/21-969806

Номер кадастрового квартала: 63:01:0907003

Сведения о характерных точках границ:

Номер п/п	Реестровый номер	Обозначение характерных точек	Координаты		Описание закрепления на местности	Метод определения координат и средняя квадратическая погрешность положения характерной точки (Mt), м	Система координат
			X	Y			
1	2	3	4	5	6	7	8
901	10558143	901	384909.30	1385163.78	_____	_____	МСК-63
902	10558143	902	385105.56	1385310.10	_____	_____	МСК-63
903	10558143	903	385227.40	1385309.47	_____	_____	МСК-63
904	10558143	904	385248.73	1385325	_____	_____	МСК-63
905	10558143	905	385254.01	1385559.19	_____	_____	МСК-63
906	10558143	906	385275.77	1385617.87	_____	_____	МСК-63
907	10558143	907	384991.84	1385768.58	_____	_____	МСК-63
908	10558143	908	384869.50	1385776.29	_____	_____	МСК-63
909	10558143	909	384840.54	1385693.55	_____	_____	МСК-63
910	10558143	910	384779.56	1385715.51	_____	_____	МСК-63
911	10558143	911	384790.01	1385488.70	_____	_____	МСК-63
912	10558143	912	384862.98	1385468.36	_____	_____	МСК-63
913	10558143	913	384826.24	1385406.89	_____	_____	МСК-63
914	10558143	914	384693.41	1385624.86	_____	_____	МСК-63
915	10558143	915	384730.31	1385766.84	_____	_____	МСК-63

Начальник отдела

полное наименование должности

М.П.

подпись

/

инициалы, фамилия

КАДАСТРОВЫЙ ПЛАН ТЕРРИТОРИИ

Лист № 62раздела 10

Всего листов раздела 10: 247

Всего разделов: 11

Всего листов: 1430

« 18 » июля 2021 г. № 63-00-102/21-969806

Номер кадастрового квартала: 63:01:0907003

Сведения о характерных точках границ:

Номер п/п	Реестровый номер	Обозначение характерных точек	Координаты		Описание закрепления на местности	Метод определения координат и средняя квадратическая погрешность положения характерной точки (Mt), м	Система координат
			X	Y			
1	2	3	4	5	6	7	8
916	10558143	916	384437.96	1385742.01	_____	_____	МСК-63
917	10558143	917	384284.22	1385688.38	_____	_____	МСК-63
918	10558143	918	384021.23	1385761.16	_____	_____	МСК-63
919	10558143	919	384160.36	1385920.82	_____	_____	МСК-63
920	10558143	920	384233.81	1386220.04	_____	_____	МСК-63
921	10558143	921	384629.52	1386278.40	_____	_____	МСК-63
922	10558143	922	384635.80	1386279.32	_____	_____	МСК-63
923	10558143	923	384746.47	1386295.65	_____	_____	МСК-63
924	10558143	924	385059.99	1387003.30	_____	_____	МСК-63
925	10558143	925	385090.03	1387039.08	_____	_____	МСК-63
926	10558143	926	385105.86	1387057.96	_____	_____	МСК-63
927	10558143	927	385154.61	1387115.98	_____	_____	МСК-63
928	10558143	928	385177.05	1387136.48	_____	_____	МСК-63
929	10558143	929	385212.28	1387168.68	_____	_____	МСК-63
930	10558143	930	385269.31	1387220.81	_____	_____	МСК-63

Начальник отдела

полное наименование должности

М.П.

подпись

/

инициалы, фамилия

КАДАСТРОВЫЙ ПЛАН ТЕРРИТОРИИ

Лист № 63раздела 10

Всего листов раздела 10: 247

Всего разделов: 11

Всего листов: 1430

« 18 » июля 2021 г. № 63-00-102/21-969806

Номер кадастрового квартала: 63:01:0907003

Сведения о характерных точках границ:

Номер п/п	Реестровый номер	Обозначение характерных точек	Координаты		Описание закрепления на местности	Метод определения координат и средняя квадратическая погрешность положения характерной точки (Mt), м	Система координат
			X	Y			
1	2	3	4	5	6	7	8
931	10558143	931	385270.67	1387222.08	_____	_____	МСК-63
932	10558143	932	385428.01	1387292.91	_____	_____	МСК-63
933	10558143	933	385537.45	1387316.68	_____	_____	МСК-63
934	10558143	934	385557.51	1387321.04	_____	_____	МСК-63
935	10558143	935	385617.81	1387334.15	_____	_____	МСК-63
936	10558143	936	385658.65	1387343.04	_____	_____	МСК-63
937	10558143	937	385816.55	1387353.97	_____	_____	МСК-63
938	10558143	938	386003.69	1387313.46	_____	_____	МСК-63
939	10558143	939	386129.46	1387253.28	_____	_____	МСК-63
940	10558143	940	386260.28	1387190.69	_____	_____	МСК-63
941	10558143	941	386397.01	1387117.80	_____	_____	МСК-63
942	10558143	942	386302.20	1387333.97	_____	_____	МСК-63
943	10558143	943	386344.17	1387462.24	_____	_____	МСК-63
944	10558143	944	386194.84	1387450.07	_____	_____	МСК-63
945	10558143	945	386156.19	1387526.65	_____	_____	МСК-63

Начальник отдела

полное наименование должности

М.П.

подпись

/

инициалы, фамилия

КАДАСТРОВЫЙ ПЛАН ТЕРРИТОРИИ

Лист № 64раздела 10

Всего листов раздела 10: 247

Всего разделов: 11

Всего листов: 1430

« 18 » июля 2021 г. № 63-00-102/21-969806

Номер кадастрового квартала: 63:01:0907003

Сведения о характерных точках границ:

Номер п/п	Реестровый номер	Обозначение характерных точек	Координаты		Описание закрепления на местности	Метод определения координат и средняя квадратическая погрешность положения характерной точки (M _t), м	Система координат
			X	Y			
1	2	3	4	5	6	7	8
946	10558143	946	386333.48	1387553.41	_____	_____	МСК-63
947	10558143	947	386474.76	1387574.77	_____	_____	МСК-63
948	10558143	948	386501.79	1387644.82	_____	_____	МСК-63
949	10558143	949	386523.18	1387659.47	_____	_____	МСК-63
950	10558143	950	386536.32	1387605.03	_____	_____	МСК-63
951	10558143	951	386751.51	1387711.07	_____	_____	МСК-63
952	10558143	952	386743.75	1387771.61	_____	_____	МСК-63
953	10558143	953	386806.02	1387881.94	_____	_____	МСК-63
954	10558143	954	386900.86	1387965.23	_____	_____	МСК-63
955	10558143	955	386973.67	1388014.30	_____	_____	МСК-63
956	10558143	956	387130.87	1388116.62	_____	_____	МСК-63
957	10558143	957	387348.83	1387746.46	_____	_____	МСК-63
958	10558143	958	387899.12	1387313.14	_____	_____	МСК-63
959	10558143	959	388345.44	1387025.76	_____	_____	МСК-63
960	10558143	960	388454.65	1387008.04	_____	_____	МСК-63

Начальник отдела

полное наименование должности

М.П.

подпись

/

инициалы, фамилия

КАДАСТРОВЫЙ ПЛАН ТЕРРИТОРИИ

Лист № 65раздела 10

Всего листов раздела 10: 247

Всего разделов: 11

Всего листов: 1430

« 18 » июля 2021 г. № 63-00-102/21-969806

Номер кадастрового квартала: 63:01:0907003

Сведения о характерных точках границ:

Номер п/п	Реестровый номер	Обозначение характерных точек	Координаты		Описание закрепления на местности	Метод определения координат и средняя квадратическая погрешность положения характерной точки (Mt), м	Система координат
			X	Y			
1	2	3	4	5	6	7	8
961	10558143	961	388485.32	1386982.66	_____	_____	МСК-63
962	10558143	962	388787.87	1386882.97	_____	_____	МСК-63
963	10558143	963	389001.88	1386813.60	_____	_____	МСК-63
964	10558143	964	389395.11	1386680.28	_____	_____	МСК-63
965	10558143	965	389672.59	1386633.14	_____	_____	МСК-63
966	10558143	966	389774.56	1386621.55	_____	_____	МСК-63
967	10558143	967	389891.62	1386637.39	_____	_____	МСК-63
968	10558143	968	389966.85	1386673.97	_____	_____	МСК-63
969	10558143	969	390031.33	1386757.50	_____	_____	МСК-63
970	10558143	970	390048.23	1386862.34	_____	_____	МСК-63
971	10558143	971	390041.86	1386928.64	_____	_____	МСК-63
972	10558143	972	390037.91	1386962.29	_____	_____	МСК-63
973	10558143	973	390034.99	1386989.79	_____	_____	МСК-63
974	10558143	974	390095.84	1387029.17	_____	_____	МСК-63
975	10558143	975	390184.97	1387086.98	_____	_____	МСК-63

Начальник отдела

полное наименование должности

М.П.

подпись

/

инициалы, фамилия

КАДАСТРОВЫЙ ПЛАН ТЕРРИТОРИИ

Лист № 66раздела 10

Всего листов раздела 10: 247

Всего разделов: 11

Всего листов: 1430

« 18 » июля 2021 г. № 63-00-102/21-969806

Номер кадастрового квартала: 63:01:0907003

Сведения о характерных точках границ:

Номер п/п	Реестровый номер	Обозначение характерных точек	Координаты		Описание закрепления на местности	Метод определения координат и средняя квадратическая погрешность положения характерной точки (Mt), м	Система координат
			X	Y			
1	2	3	4	5	6	7	8
976	10558143	976	390275.30	1387145.43	_____	_____	МСК-63
977	10558143	977	390291.92	1387156.31	_____	_____	МСК-63
978	10558143	978	390423.01	1387241.23	_____	_____	МСК-63
979	10558143	979	390596.02	1387353.42	_____	_____	МСК-63
980	10558143	980	390665.38	1387420.81	_____	_____	МСК-63
981	10558143	981	390666.86	1387421.55	_____	_____	МСК-63
982	10558143	982	390668.32	1387423.06	_____	_____	МСК-63
983	10558143	983	390670.88	1387424.77	_____	_____	МСК-63
984	10558143	984	390672.77	1387425.38	_____	_____	МСК-63
985	10558143	985	390701.05	1387442.01	_____	_____	МСК-63
986	10558143	986	390788.01	1387492.64	_____	_____	МСК-63
987	10558143	987	390827.55	1387527.79	_____	_____	МСК-63
988	10558143	988	390867.37	1387582.38	_____	_____	МСК-63
989	10558143	989	390956.82	1387614.08	_____	_____	МСК-63
990	10558143	990	391028.88	1387676.29	_____	_____	МСК-63

Начальник отдела

полное наименование должности

М.П.

подпись

/

инициалы, фамилия

КАДАСТРОВЫЙ ПЛАН ТЕРРИТОРИИ

Лист № 67раздела 10

Всего листов раздела 10: 247

Всего разделов: 11

Всего листов: 1430

« 18 » июля 2021 г. № 63-00-102/21-969806

Номер кадастрового квартала: 63:01:0907003

Сведения о характерных точках границ:

Номер п/п	Реестровый номер	Обозначение характерных точек	Координаты		Описание закрепления на местности	Метод определения координат и средняя квадратическая погрешность положения характерной точки (Mt), м	Система координат
			X	Y			
1	2	3	4	5	6	7	8
991	10558143	991	391131.39	1387755.08	_____	_____	МСК-63
992	10558143	992	391190.58	1387825.46	_____	_____	МСК-63
993	10558143	993	391205.65	1387876.75	_____	_____	МСК-63
994	10558143	994	391318.57	1388071.11	_____	_____	МСК-63
995	10558143	995	391339.25	1388175.67	_____	_____	МСК-63
996	10558143	996	391353.82	1388297.98	_____	_____	МСК-63
997	10558143	997	391340.12	1388424.42	_____	_____	МСК-63
998	10558143	998	391322.69	1388516.26	_____	_____	МСК-63
999	10558143	999	391618.11	1388969.96	_____	_____	МСК-63
1000	10558143	1000	391687.22	1388915.97	_____	_____	МСК-63
1001	10558143	1001	391715.33	1388934.01	_____	_____	МСК-63
1002	10558143	1002	391756.35	1388936.79	_____	_____	МСК-63
1003	10558143	1003	391766.40	1388943.37	_____	_____	МСК-63
1004	10558143	1004	391756.16	1389051.23	_____	_____	МСК-63
1005	10558143	1005	391765.25	1389071.98	_____	_____	МСК-63

Начальник отдела

полное наименование должности

М.П.

подпись

/

инициалы, фамилия

КАДАСТРОВЫЙ ПЛАН ТЕРРИТОРИИ

Лист № 68раздела 10

Всего листов раздела 10: 247

Всего разделов: 11

Всего листов: 1430

« 18 » июля 2021 г. № 63-00-102/21-969806

Номер кадастрового квартала: 63:01:0907003

Сведения о характерных точках границ:

Номер п/п	Реестровый номер	Обозначение характерных точек	Координаты		Описание закрепления на местности	Метод определения координат и средняя квадратическая погрешность положения характерной точки (Mt), м	Система координат
			X	Y			
1	2	3	4	5	6	7	8
1006	10558143	1006	391763.98	1389107.62	_____	_____	МСК-63
1007	10558143	1007	391831.29	1389210.07	_____	_____	МСК-63
1008	10558143	1008	392035.73	1389595.91	_____	_____	МСК-63
1009	10558143	1009	392048.05	1389615.71	_____	_____	МСК-63
1010	10558143	1010	392049.34	1389617.80	_____	_____	МСК-63
1011	10558143	1011	392112.29	1389718.92	_____	_____	МСК-63
1012	10558143	1012	392113.59	1389721.03	_____	_____	МСК-63
1013	10558143	1013	392117.88	1389727.92	_____	_____	МСК-63
1014	10558143	1014	392119.15	1389734.53	_____	_____	МСК-63
1015	10558143	1015	392128.38	1389770.92	_____	_____	МСК-63
1016	10558143	1016	392198.87	1389903.73	_____	_____	МСК-63
1017	10558143	1017	392512.65	1390235.42	_____	_____	МСК-63
1018	10558143	1018	392530.78	1390249.45	_____	_____	МСК-63
1019	10558143	1019	392740.10	1390423.82	_____	_____	МСК-63
1020	10558143	1020	392782.23	1390454.15	_____	_____	МСК-63

Начальник отдела

полное наименование должности

М.П.

подпись

/

инициалы, фамилия

КАДАСТРОВЫЙ ПЛАН ТЕРРИТОРИИ

Лист № 69раздела 10

Всего листов раздела 10: 247

Всего разделов: 11

Всего листов: 1430

« 18 » июля 2021 г. № 63-00-102/21-969806

Номер кадастрового квартала: 63:01:0907003

Сведения о характерных точках границ:

Номер п/п	Реестровый номер	Обозначение характерных точек	Координаты		Описание закрепления на местности	Метод определения координат и средняя квадратическая погрешность положения характерной точки (Mt), м	Система координат
			X	Y			
1	2	3	4	5	6	7	8
1021	10558143	1021	392840.06	1390494.98	_____	_____	МСК-63
1022	10558143	1022	392945.10	1390562.44	_____	_____	МСК-63
1023	10558143	1023	393043.25	1390626.79	_____	_____	МСК-63
1024	10558143	1024	393135.84	1390636.62	_____	_____	МСК-63
1025	10558143	1025	393217.75	1390697.98	_____	_____	МСК-63
1026	10558143	1026	393803.68	1390359.50	_____	_____	МСК-63
1027	10558143	1027	393823.66	1390348.45	_____	_____	МСК-63
1028	10558143	1028	393859.52	1390328.64	_____	_____	МСК-63
1029	10558143	1029	393894.28	1390309.44	_____	_____	МСК-63
1030	10558143	1030	393897.12	1390307.90	_____	_____	МСК-63
1031	10558143	1031	394051.06	1390226.20	_____	_____	МСК-63
1032	10558143	1032	394107.70	1390169.68	_____	_____	МСК-63
1033	10558143	1033	394233.83	1390043.40	_____	_____	МСК-63
1034	10558143	1034	394309.76	1389967.45	_____	_____	МСК-63
1035	10558143	1035	394388.73	1389888.45	_____	_____	МСК-63

Начальник отдела

полное наименование должности

М.П.

подпись

/

инициалы, фамилия

КАДАСТРОВЫЙ ПЛАН ТЕРРИТОРИИ

Лист № 70раздела 10

Всего листов раздела 10: 247

Всего разделов: 11

Всего листов: 1430

« 18 » июля 2021 г. № 63-00-102/21-969806

Номер кадастрового квартала: 63:01:0907003

Сведения о характерных точках границ:

Номер п/п	Реестровый номер	Обозначение характерных точек	Координаты		Описание закрепления на местности	Метод определения координат и средняя квадратическая погрешность положения характерной точки (Mt), м	Система координат
			X	Y			
1	2	3	4	5	6	7	8
1036	10558143	1036	394452.79	1389824.39	_____	_____	МСК-63
1037	10558143	1037	394480	1389797.17	_____	_____	МСК-63
1038	10558143	1038	394616.01	1389661.08	_____	_____	МСК-63
1039	10558143	1039	394617.49	1389659.69	_____	_____	МСК-63
1040	10558143	1040	394617.59	1389659.51	_____	_____	МСК-63
1041	10558143	1041	394637.41	1389622.90	_____	_____	МСК-63
1042	10558143	1042	394666.18	1389602.26	_____	_____	МСК-63
1043	10558143	1043	394681	1389591.63	_____	_____	МСК-63
1044	10558143	1044	394744.23	1389546.33	_____	_____	МСК-63
1045	10558143	1045	394604.66	1389372.43	_____	_____	МСК-63
1046	10558143	1046	394583.63	1389346.47	_____	_____	МСК-63
1047	10558143	1047	394532.82	1389283.68	_____	_____	МСК-63
1048	10558143	1048	394463.53	1389190.69	_____	_____	МСК-63
1049	10558143	1049	394408.89	1389114.21	_____	_____	МСК-63
1050	10558143	1050	394412.14	1389107.66	_____	_____	МСК-63

Начальник отдела

полное наименование должности

М.П.

подпись

/

инициалы, фамилия

КАДАСТРОВЫЙ ПЛАН ТЕРРИТОРИИ

Лист № 71раздела 10

Всего листов раздела 10: 247

Всего разделов: 11

Всего листов: 1430

« 18 » июля 2021 г. № 63-00-102/21-969806

Номер кадастрового квартала: 63:01:0907003

Сведения о характерных точках границ:

Номер п/п	Реестровый номер	Обозначение характерных точек	Координаты		Описание закрепления на местности	Метод определения координат и средняя квадратическая погрешность положения характерной точки (Mt), м	Система координат
			X	Y			
1	2	3	4	5	6	7	8
1051	10558143	1051	394425.30	1389079.70	_____	_____	МСК-63
1052	10558143	1052	394397.84	1389049.49	_____	_____	МСК-63
1053	10558143	1053	394389.59	1389038.89	_____	_____	МСК-63
1054	10558143	1054	394374.45	1389019.06	_____	_____	МСК-63
1055	10558143	1055	394365.32	1389001.23	_____	_____	МСК-63
1056	10558143	1056	394364.87	1388962.13	_____	_____	МСК-63
1057	10558143	1057	394367.18	1388938.98	_____	_____	МСК-63
1058	10558143	1058	394387.44	1388861.01	_____	_____	МСК-63
1059	10558143	1059	394401.54	1388824.83	_____	_____	МСК-63
1060	10558143	1060	394384.97	1388816.73	_____	_____	МСК-63
1061	10558143	1061	394422.32	1388734.62	_____	_____	МСК-63
1062	10558143	1062	394420.62	1388733.84	_____	_____	МСК-63
1063	10558143	1063	394419.64	1388728.70	_____	_____	МСК-63
1064	10558143	1064	394420.48	1388727.47	_____	_____	МСК-63
1065	10558143	1065	394503.91	1388603.14	_____	_____	МСК-63

Начальник отдела

полное наименование должности

М.П.

подпись

/

инициалы, фамилия

КАДАСТРОВЫЙ ПЛАН ТЕРРИТОРИИ

Лист № 72раздела 10

Всего листов раздела 10: 247

Всего разделов: 11

Всего листов: 1430

« 18 » июля 2021 г. № 63-00-102/21-969806

Номер кадастрового квартала: 63:01:0907003

Сведения о характерных точках границ:

Номер п/п	Реестровый номер	Обозначение характерных точек	Координаты		Описание закрепления на местности	Метод определения координат и средняя квадратическая погрешность положения характерной точки (M _t), м	Система координат
			X	Y			
1	2	3	4	5	6	7	8
1066	10558143	1066	394527.50	1388573.74	_____	_____	МСК-63
1067	10558143	1067	394543.97	1388556.53	_____	_____	МСК-63
1068	10558143	1068	394551.80	1388538.04	_____	_____	МСК-63
1069	10558143	1069	394556.44	1388527.11	_____	_____	МСК-63
1070	10558143	1070	394558.74	1388521.72	_____	_____	МСК-63
1071	10558143	1071	394609.85	1388473.80	_____	_____	МСК-63
1072	10558143	1072	394690.14	1388392.97	_____	_____	МСК-63
1073	10558143	1073	394724.21	1388355.16	_____	_____	МСК-63
1074	10558143	1074	394843.13	1388164.71	_____	_____	МСК-63
1075	10558143	1075	395183.85	1387594.52	_____	_____	МСК-63
1076	10558143	1076	395313.73	1387377.34	_____	_____	МСК-63
1077	10558143	1077	395363.52	1387404.47	_____	_____	МСК-63
1078	10558143	1078	395402.68	1387425.78	_____	_____	МСК-63
1079	10558143	1079	395422.91	1387436.48	_____	_____	МСК-63
1080	10558143	1080	395425.02	1387432.77	_____	_____	МСК-63

Начальник отдела

полное наименование должности

М.П.

подпись

/

инициалы, фамилия

КАДАСТРОВЫЙ ПЛАН ТЕРРИТОРИИ

Лист № 73раздела 10

Всего листов раздела 10: 247

Всего разделов: 11

Всего листов: 1430

« 18 » июля 2021 г. № 63-00-102/21-969806

Номер кадастрового квартала: 63:01:0907003

Сведения о характерных точках границ:

Номер п/п	Реестровый номер	Обозначение характерных точек	Координаты		Описание закрепления на местности	Метод определения координат и средняя квадратическая погрешность положения характерной точки (M _t), м	Система координат
			X	Y			
1	2	3	4	5	6	7	8
1081	10558143	1081	395429.37	1387425.12	_____	_____	МСК-63
1082	10558143	1082	395600.18	1387125.33	_____	_____	МСК-63
1083	10558143	1083	395610.03	1387106.10	_____	_____	МСК-63
1084	10558143	1084	395644.30	1387039.32	_____	_____	МСК-63
1085	10558143	1085	395713.79	1386891.11	_____	_____	МСК-63
1086	10558143	1086	395733.96	1386890.41	_____	_____	МСК-63
1087	10558143	1087	395756.50	1386872.65	_____	_____	МСК-63
1088	10558143	1088	395767.03	1386862.70	_____	_____	МСК-63
1089	10558143	1089	395770.31	1386859.61	_____	_____	МСК-63
1090	10558143	1090	395780.94	1386849.56	_____	_____	МСК-63
1091	10558143	1091	395784.50	1386854.15	_____	_____	МСК-63
1092	10558143	1092	395785.61	1386856.45	_____	_____	МСК-63
1093	10558143	1093	395786.39	1386857.77	_____	_____	МСК-63
1094	10558143	1094	395787.07	1386857.46	_____	_____	МСК-63
1095	10558143	1095	395818.33	1386897.68	_____	_____	МСК-63

Начальник отдела

полное наименование должности

М.П.

подпись

/

инициалы, фамилия

КАДАСТРОВЫЙ ПЛАН ТЕРРИТОРИИ

Лист № 74раздела 10

Всего листов раздела 10: 247

Всего разделов: 11

Всего листов: 1430

« 18 » июля 2021 г. № 63-00-102/21-969806

Номер кадастрового квартала: 63:01:0907003

Сведения о характерных точках границ:

Номер п/п	Реестровый номер	Обозначение характерных точек	Координаты		Описание закрепления на местности	Метод определения координат и средняя квадратическая погрешность положения характерной точки (Mt), м	Система координат
			X	Y			
1	2	3	4	5	6	7	8
1096	10558143	1096	395845.92	1386920.74	_____	_____	МСК-63
1097	10558143	1097	395853.34	1386926.95	_____	_____	МСК-63
1098	10558143	1098	395896.20	1386870.25	_____	_____	МСК-63
1099	10558143	1099	395955.77	1386731.49	_____	_____	МСК-63
1100	10558143	1100	396075.76	1386753.60	_____	_____	МСК-63
1101	10558143	1101	396213.24	1386798.05	_____	_____	МСК-63
1102	10558143	1102	396223.56	1386801.40	_____	_____	МСК-63
1103	10558143	1103	396224.32	1386801.65	_____	_____	МСК-63
1104	10558143	1104	396234.26	1386804.86	_____	_____	МСК-63
1105	10558143	1105	396284.34	1386776	_____	_____	МСК-63
1106	10558143	1106	396324.75	1386753.36	_____	_____	МСК-63
1107	10558143	1107	396329.02	1386750.06	_____	_____	МСК-63
1108	10558143	1108	396556.59	1386746.55	_____	_____	МСК-63
1109	10558143	1109	396656.17	1386745.03	_____	_____	МСК-63
1110	10558143	1110	396751.80	1386743.56	_____	_____	МСК-63

Начальник отдела

полное наименование должности

М.П.

подпись

/

инициалы, фамилия

КАДАСТРОВЫЙ ПЛАН ТЕРРИТОРИИ

Лист № 75раздела 10

Всего листов раздела 10: 247

Всего разделов: 11

Всего листов: 1430

« 18 » июля 2021 г. № 63-00-102/21-969806

Номер кадастрового квартала: 63:01:0907003

Сведения о характерных точках границ:

Номер п/п	Реестровый номер	Обозначение характерных точек	Координаты		Описание закрепления на местности	Метод определения координат и средняя квадратическая погрешность положения характерной точки (Mt), м	Система координат
			X	Y			
1	2	3	4	5	6	7	8
1111	10558143	1111	396761.64	1386743.41	_____	_____	МСК-63
1112	10558143	1112	396869.92	1386741.76	_____	_____	МСК-63
1113	10558143	1113	396998.79	1386739.76	_____	_____	МСК-63
1114	10558143	1114	397584.76	1386732.75	_____	_____	МСК-63
1115	10558143	1115	397710.69	1386726.40	_____	_____	МСК-63
1116	10558143	1116	397848.65	1386718.20	_____	_____	МСК-63
1117	10558143	1117	398041.32	1386724.60	_____	_____	МСК-63
1118	10558143	1118	398206.79	1386716.18	_____	_____	МСК-63
1119	10558143	1119	398239.01	1386726.94	_____	_____	МСК-63
1120	10558143	1120	398332.63	1386735.01	_____	_____	МСК-63
1121	10558143	1121	398434.82	1386726	_____	_____	МСК-63
1122	10558143	1122	398456.22	1386710.72	_____	_____	МСК-63
1123	10558143	1123	398457.13	1386709.89	_____	_____	МСК-63
1124	10558143	1124	398457.53	1386709.89	_____	_____	МСК-63
1125	10558143	1125	398457.59	1386709.66	_____	_____	МСК-63

Начальник отдела

полное наименование должности

М.П.

подпись

/

инициалы, фамилия

КАДАСТРОВЫЙ ПЛАН ТЕРРИТОРИИ

Лист № 76раздела 10

Всего листов раздела 10: 247

Всего разделов: 11

Всего листов: 1430

« 18 » июля 2021 г. № 63-00-102/21-969806

Номер кадастрового квартала: 63:01:0907003

Сведения о характерных точках границ:

Номер п/п	Реестровый номер	Обозначение характерных точек	Координаты		Описание закрепления на местности	Метод определения координат и средняя квадратическая погрешность положения характерной точки (Mt), м	Система координат
			X	Y			
1	2	3	4	5	6	7	8
1126	10558143	1126	398463.64	1386680.73	_____	_____	МСК-63
1127	10558143	1127	398463.24	1386581.22	_____	_____	МСК-63
1128	10558143	1128	398466.45	1386487.04	_____	_____	МСК-63
1129	10558143	1129	398461.66	1386253.67	_____	_____	МСК-63
1130	10558143	1130	398463.18	1386087.90	_____	_____	МСК-63
1131	10558143	1131	398463.58	1386023.85	_____	_____	МСК-63
1132	10558143	1132	398458.58	1385932.05	_____	_____	МСК-63
1133	10558143	1133	398491.33	1385897.98	_____	_____	МСК-63
1134	10558143	1134	398493.98	1385888.51	_____	_____	МСК-63
1135	10558143	1135	398493.99	1385875.37	_____	_____	МСК-63
1136	10558143	1136	398492.80	1385821.35	_____	_____	МСК-63
1137	10558143	1137	398510.21	1385812.67	_____	_____	МСК-63
1138	10558143	1138	398537.37	1385796.39	_____	_____	МСК-63
1139	10558143	1139	398568.12	1385759.82	_____	_____	МСК-63
1140	10558143	1140	398622.23	1385703.98	_____	_____	МСК-63

Начальник отдела

полное наименование должности

М.П.

подпись

/

инициалы, фамилия

КАДАСТРОВЫЙ ПЛАН ТЕРРИТОРИИ

Лист № 77раздела 10

Всего листов раздела 10: 247

Всего разделов: 11

Всего листов: 1430

« 18 » июля 2021 г. № 63-00-102/21-969806

Номер кадастрового квартала: 63:01:0907003

Сведения о характерных точках границ:

Номер п/п	Реестровый номер	Обозначение характерных точек	Координаты		Описание закрепления на местности	Метод определения координат и средняя квадратическая погрешность положения характерной точки (Mt), м	Система координат
			X	Y			
1	2	3	4	5	6	7	8
1141	10558143	1141	398679.76	1385661.19	_____	_____	МСК-63
1142	10558143	1142	398720.96	1385639.29	_____	_____	МСК-63
1143	10558143	1143	398744.12	1385630.73	_____	_____	МСК-63
1144	10558143	1144	398798.17	1385588.63	_____	_____	МСК-63
1145	10558143	1145	398805.15	1385577.13	_____	_____	МСК-63
1146	10558143	1146	398808.22	1385561.37	_____	_____	МСК-63
1147	10558143	1147	398815.27	1385538.65	_____	_____	МСК-63
1148	10558143	1148	398814.88	1385519.66	_____	_____	МСК-63
1149	10558143	1149	398810.90	1385501.63	_____	_____	МСК-63
1150	10558143	1150	398810.16	1385489.92	_____	_____	МСК-63
1151	10558143	1151	398816.75	1385463.83	_____	_____	МСК-63
1152	10558143	1152	398821.67	1385452.26	_____	_____	МСК-63
1153	10558143	1153	398831.31	1385442.43	_____	_____	МСК-63
1154	10558143	1154	398843.82	1385434.73	_____	_____	МСК-63
1155	10558143	1155	398912.33	1385401.79	_____	_____	МСК-63

Начальник отдела

 полное наименование должности

М.П.

 подпись/ _____
 инициалы, фамилия

КАДАСТРОВЫЙ ПЛАН ТЕРРИТОРИИ

Лист № 78раздела 10

Всего листов раздела 10: 247

Всего разделов: 11

Всего листов: 1430

« 18 » июля 2021 г. № 63-00-102/21-969806

Номер кадастрового квартала: 63:01:0907003

Сведения о характерных точках границ:

Номер п/п	Реестровый номер	Обозначение характерных точек	Координаты		Описание закрепления на местности	Метод определения координат и средняя квадратическая погрешность положения характерной точки (Mt), м	Система координат
			X	Y			
1	2	3	4	5	6	7	8
1156	10558143	1156	398922.56	1385399.32	_____	_____	МСК-63
1157	10558143	1157	398940.53	1385399.76	_____	_____	МСК-63
1158	10558143	1158	398990.53	1385380.01	_____	_____	МСК-63
1159	10558143	1159	398999.22	1385378.87	_____	_____	МСК-63
1160	10558143	1160	399039.14	1385386.29	_____	_____	МСК-63
1161	10558143	1161	399050.14	1385392.44	_____	_____	МСК-63
1162	10558143	1162	399074.54	1385412.09	_____	_____	МСК-63
1163	10558143	1163	399089.98	1385422.65	_____	_____	МСК-63
1164	10558143	1164	399111.39	1385449.92	_____	_____	МСК-63
1165	10558143	1165	399137.74	1385477.25	_____	_____	МСК-63
1166	10558143	1166	399148.82	1385498.19	_____	_____	МСК-63
1167	10558143	1167	399158.06	1385526.54	_____	_____	МСК-63
1168	10558143	1168	399167.86	1385534.40	_____	_____	МСК-63
1169	10558143	1169	399178.91	1385536.74	_____	_____	МСК-63
1170	10558143	1170	399219.15	1385518.14	_____	_____	МСК-63

Начальник отдела

полное наименование должности

М.П.

подпись

/

инициалы, фамилия

КАДАСТРОВЫЙ ПЛАН ТЕРРИТОРИИ

Лист № 79раздела 10

Всего листов раздела 10: 247

Всего разделов: 11

Всего листов: 1430

« 18 » июля 2021 г. № 63-00-102/21-969806

Номер кадастрового квартала: 63:01:0907003

Сведения о характерных точках границ:

Номер п/п	Реестровый номер	Обозначение характерных точек	Координаты		Описание закрепления на местности	Метод определения координат и средняя квадратическая погрешность положения характерной точки (Mt), м	Система координат
			X	Y			
1	2	3	4	5	6	7	8
1171	10558143	1171	399260.15	1385520.53	_____	_____	МСК-63
1172	10558143	1172	399282.20	1385514.70	_____	_____	МСК-63
1173	10558143	1173	399301.63	1385516.42	_____	_____	МСК-63
1174	10558143	1174	399308.32	1385521.81	_____	_____	МСК-63
1175	10558143	1175	399311.33	1385528.24	_____	_____	МСК-63
1176	10558143	1176	399316.24	1385529.18	_____	_____	МСК-63
1177	10558143	1177	399330.91	1385520.98	_____	_____	МСК-63
1178	10558143	1178	399341.96	1385518.79	_____	_____	МСК-63
1179	10558143	1179	399353.85	1385518.08	_____	_____	МСК-63
1180	10558143	1180	399364.93	1385519.95	_____	_____	МСК-63
1181	10558143	1181	399371.05	1385523.68	_____	_____	МСК-63
1182	10558143	1182	399383.40	1385534	_____	_____	МСК-63
1183	10558143	1183	399401.05	1385543.75	_____	_____	МСК-63
1184	10558143	1184	399410.17	1385550.49	_____	_____	МСК-63
1185	10558143	1185	399445.60	1385580.28	_____	_____	МСК-63

Начальник отдела

полное наименование должности

М.П.

подпись

/

инициалы, фамилия

КАДАСТРОВЫЙ ПЛАН ТЕРРИТОРИИ

Лист № 80раздела 10

Всего листов раздела 10: 247

Всего разделов: 11

Всего листов: 1430

« 18 » июля 2021 г. № 63-00-102/21-969806

Номер кадастрового квартала: 63:01:0907003

Сведения о характерных точках границ:

Номер п/п	Реестровый номер	Обозначение характерных точек	Координаты		Описание закрепления на местности	Метод определения координат и средняя квадратическая погрешность положения характерной точки (M _t), м	Система координат
			X	Y			
1	2	3	4	5	6	7	8
1186	10558143	1186	399503.07	1385605.41	_____	_____	МСК-63
1187	10558143	1187	399518.92	1385613.98	_____	_____	МСК-63
1188	10558143	1188	399528.70	1385618.67	_____	_____	МСК-63
1189	10558143	1189	399540.81	1385625.60	_____	_____	МСК-63
1190	10558143	1190	399567.55	1385629.96	_____	_____	МСК-63
1191	10558143	1191	399582.04	1385629.35	_____	_____	МСК-63
1192	10558143	1192	399596.55	1385631.69	_____	_____	МСК-63
1193	10558143	1193	399619.50	1385633.73	_____	_____	МСК-63
1194	10558143	1194	399643.12	1385631.82	_____	_____	МСК-63
1195	10558143	1195	399649.38	1385635.93	_____	_____	МСК-63
1196	10558143	1196	399655.48	1385635.68	_____	_____	МСК-63
1197	10558143	1197	399664.86	1385628.01	_____	_____	МСК-63
1198	10558143	1198	399674.32	1385625.50	_____	_____	МСК-63
1199	10558143	1199	399694.81	1385624.76	_____	_____	МСК-63
1200	10558143	1200	399708.91	1385630.96	_____	_____	МСК-63

Начальник отдела

полное наименование должности

М.П.

подпись

/

инициалы, фамилия

КАДАСТРОВЫЙ ПЛАН ТЕРРИТОРИИ

Лист № 81раздела 10

Всего листов раздела 10: 247

Всего разделов: 11

Всего листов: 1430

« 18 » июля 2021 г. № 63-00-102/21-969806

Номер кадастрового квартала: 63:01:0907003

Сведения о характерных точках границ:

Номер п/п	Реестровый номер	Обозначение характерных точек	Координаты		Описание закрепления на местности	Метод определения координат и средняя квадратическая погрешность положения характерной точки (Mt), м	Система координат
			X	Y			
1	2	3	4	5	6	7	8
1201	10558143	1201	399720.15	1385632.78	_____	_____	МСК-63
1202	10558143	1202	399744.69	1385641.82	_____	_____	МСК-63
1203	10558143	1203	399758.16	1385648.13	_____	_____	МСК-63
1204	10558143	1204	399776.77	1385660.36	_____	_____	МСК-63
1205	10558143	1205	399783.58	1385660.34	_____	_____	МСК-63
1206	10558143	1206	399791.66	1385658.34	_____	_____	МСК-63
1207	10558143	1207	399822.20	1385646.99	_____	_____	МСК-63
1208	10558143	1208	399830.99	1385647.69	_____	_____	МСК-63
1209	10558143	1209	399849.22	1385646.40	_____	_____	МСК-63
1210	10558143	1210	399853.75	1385646.76	_____	_____	МСК-63
1211	10558143	1211	399890.97	1385649.92	_____	_____	МСК-63
1212	10558143	1212	399899.50	1385650.65	_____	_____	МСК-63
1213	10558143	1213	399929.86	1385644.19	_____	_____	МСК-63
1214	10558143	1214	399950.03	1385643.07	_____	_____	МСК-63
1215	10558143	1215	399969.51	1385641.96	_____	_____	МСК-63

Начальник отдела

полное наименование должности

М.П.

подпись

/

инициалы, фамилия

КАДАСТРОВЫЙ ПЛАН ТЕРРИТОРИИ

Лист № 82раздела 10

Всего листов раздела 10: 247

Всего разделов: 11

Всего листов: 1430

« 18 » июля 2021 г. № 63-00-102/21-969806

Номер кадастрового квартала: 63:01:0907003

Сведения о характерных точках границ:

Номер п/п	Реестровый номер	Обозначение характерных точек	Координаты		Описание закрепления на местности	Метод определения координат и средняя квадратическая погрешность положения характерной точки (Mt), м	Система координат
			X	Y			
1	2	3	4	5	6	7	8
1216	10558143	1216	399988.93	1385646.39	_____	_____	МСК-63
1217	10558143	1217	400016.52	1385651.95	_____	_____	МСК-63
1218	10558143	1218	400048.74	1385657.88	_____	_____	МСК-63
1219	10558143	1219	400069.12	1385665.85	_____	_____	МСК-63
1220	10558143	1220	400082.64	1385670.45	_____	_____	МСК-63
1221	10558143	1221	400098.03	1385682.31	_____	_____	МСК-63
1222	10558143	1222	400110.60	1385689.89	_____	_____	МСК-63
1223	10558143	1223	400123.19	1385691.73	_____	_____	МСК-63
1224	10558143	1224	400146.51	1385695.83	_____	_____	МСК-63
1225	10558143	1225	400165.97	1385695.84	_____	_____	МСК-63
1226	10558143	1226	400190.81	1385693.42	_____	_____	МСК-63
1227	10558143	1227	400210.79	1385692.32	_____	_____	МСК-63
1228	10558143	1228	400228.22	1385694.36	_____	_____	МСК-63
1229	10558143	1229	400245.77	1385698.06	_____	_____	МСК-63
1230	10558143	1230	400259.67	1385706.19	_____	_____	МСК-63

Начальник отдела

полное наименование должности

М.П.

подпись

/

инициалы, фамилия

КАДАСТРОВЫЙ ПЛАН ТЕРРИТОРИИ

Лист № 83раздела 10

Всего листов раздела 10: 247

Всего разделов: 11

Всего листов: 1430

« 18 » июля 2021 г. № 63-00-102/21-969806

Номер кадастрового квартала: 63:01:0907003

Сведения о характерных точках границ:

Номер п/п	Реестровый номер	Обозначение характерных точек	Координаты		Описание закрепления на местности	Метод определения координат и средняя квадратическая погрешность положения характерной точки (Mt), м	Система координат
			X	Y			
1	2	3	4	5	6	7	8
1231	10558143	1231	400276.73	1385712.12	_____	_____	МСК-63
1232	10558143	1232	400299.86	1385720.07	_____	_____	МСК-63
1233	10558143	1233	400314.31	1385723.99	_____	_____	МСК-63
1234	10558143	1234	400324.14	1385724.52	_____	_____	МСК-63
1235	10558143	1235	400332.82	1385724.92	_____	_____	МСК-63
1236	10558143	1236	400353.59	1385725.10	_____	_____	МСК-63
1237	10558143	1237	400364.86	1385725.27	_____	_____	МСК-63
1238	10558143	1238	400373.55	1385727.49	_____	_____	МСК-63
1239	10558143	1239	400389.12	1385738.41	_____	_____	МСК-63
1240	10558143	1240	400403.93	1385749.33	_____	_____	МСК-63
1241	10558143	1241	400420.96	1385758.21	_____	_____	МСК-63
1242	10558143	1242	400435.43	1385766.37	_____	_____	МСК-63
1243	10558143	1243	400451.34	1385771.72	_____	_____	МСК-63
1244	10558143	1244	400463.94	1385772.49	_____	_____	МСК-63
1245	10558143	1245	400475.79	1385770.81	_____	_____	МСК-63

Начальник отдела

полное наименование должности

М.П.

подпись

/

инициалы, фамилия

КАДАСТРОВЫЙ ПЛАН ТЕРРИТОРИИ

Лист № 84раздела 10

Всего листов раздела 10: 247

Всего разделов: 11

Всего листов: 1430

« 18 » июля 2021 г. № 63-00-102/21-969806

Номер кадастрового квартала: 63:01:0907003

Сведения о характерных точках границ:

Номер п/п	Реестровый номер	Обозначение характерных точек	Координаты		Описание закрепления на местности	Метод определения координат и средняя квадратическая погрешность положения характерной точки (Mt), м	Система координат
			X	Y			
1	2	3	4	5	6	7	8
1246	10558143	1246	400493	1385763.94	_____	_____	МСК-63
1247	10558143	1247	400504.50	1385758.23	_____	_____	МСК-63
1248	10558143	1248	400513.22	1385755.26	_____	_____	МСК-63
1249	10558143	1249	400536.52	1385755.27	_____	_____	МСК-63
1250	10558143	1250	400556.15	1385759.90	_____	_____	МСК-63
1251	10558143	1251	400568.39	1385763.04	_____	_____	МСК-63
1252	10558143	1252	400581.71	1385768.95	_____	_____	МСК-63
1253	10558143	1253	400600.22	1385778.04	_____	_____	МСК-63
1254	10558143	1254	400635.23	1385793.76	_____	_____	МСК-63
1255	10558143	1255	400660.80	1385803.56	_____	_____	МСК-63
1256	10558143	1256	400691.15	1385815.21	_____	_____	МСК-63
1257	10558143	1257	400707.44	1385821.52	_____	_____	МСК-63
1258	10558143	1258	400727.28	1385830.79	_____	_____	МСК-63
1259	10558143	1259	400754.31	1385838.93	_____	_____	МСК-63
1260	10558143	1260	400779.32	1385852.43	_____	_____	МСК-63

Начальник отдела

полное наименование должности

М.П.

подпись

/

инициалы, фамилия

КАДАСТРОВЫЙ ПЛАН ТЕРРИТОРИИ

Лист № 85раздела 10

Всего листов раздела 10: 247

Всего разделов: 11

Всего листов: 1430

« 18 » июля 2021 г. № 63-00-102/21-969806

Номер кадастрового квартала: 63:01:0907003

Сведения о характерных точках границ:

Номер п/п	Реестровый номер	Обозначение характерных точек	Координаты		Описание закрепления на местности	Метод определения координат и средняя квадратическая погрешность положения характерной точки (Mt), м	Система координат
			X	Y			
1	2	3	4	5	6	7	8
1261	10558143	1261	400787.28	1385861.51	_____	_____	МСК-63
1262	10558143	1262	400792.63	1385866.67	_____	_____	МСК-63
1263	10558143	1263	400801.72	1385878.16	_____	_____	МСК-63
1264	10558143	1264	400818.38	1385891.67	_____	_____	МСК-63
1265	10558143	1265	400828.77	1385895.78	_____	_____	МСК-63
1266	10558143	1266	400844.48	1385899.07	_____	_____	МСК-63
1267	10558143	1267	400867.07	1385897.99	_____	_____	МСК-63
1268	10558143	1268	400880.59	1385895	_____	_____	МСК-63
1269	10558143	1269	400892.47	1385893	_____	_____	МСК-63
1270	10558143	1270	400910.43	1385894.46	_____	_____	МСК-63
1271	10558143	1271	400926.35	1385897.05	_____	_____	МСК-63
1272	10558143	1272	400939.12	1385901.68	_____	_____	МСК-63
1273	10558143	1273	400967.81	1385910.57	_____	_____	МСК-63
1274	10558143	1274	400979.30	1385914.26	_____	_____	МСК-63
1275	10558143	1275	400998.20	1385924.09	_____	_____	МСК-63

Начальник отдела

полное наименование должности

М.П.

подпись

/

инициалы, фамилия

КАДАСТРОВЫЙ ПЛАН ТЕРРИТОРИИ

Лист № 86раздела 10

Всего листов раздела 10: 247

Всего разделов: 11

Всего листов: 1430

« 18 » июля 2021 г. № 63-00-102/21-969806

Номер кадастрового квартала: 63:01:0907003

Сведения о характерных точках границ:

Номер п/п	Реестровый номер	Обозначение характерных точек	Координаты		Описание закрепления на местности	Метод определения координат и средняя квадратическая погрешность положения характерной точки (Mt), м	Система координат
			X	Y			
1	2	3	4	5	6	7	8
1276	10558143	1276	401014.51	1385932.02	_____	_____	МСК-63
1277	10558143	1277	401025.03	1385938.14	_____	_____	МСК-63
1278	10558143	1278	401039.50	1385941.48	_____	_____	МСК-63
1279	10558143	1279	401055.04	1385941.83	_____	_____	МСК-63
1280	10558143	1280	401070.58	1385944.25	_____	_____	МСК-63
1281	10558143	1281	401081.54	1385950.20	_____	_____	МСК-63
1282	10558143	1282	401089.87	1385957.41	_____	_____	МСК-63
1283	10558143	1283	401095.62	1385966.65	_____	_____	МСК-63
1284	10558143	1284	401102.09	1385980.55	_____	_____	МСК-63
1285	10558143	1285	401109.13	1385991.81	_____	_____	МСК-63
1286	10558143	1286	401117.11	1385999.04	_____	_____	МСК-63
1287	10558143	1287	401125.42	1386003.85	_____	_____	МСК-63
1288	10558143	1288	401135.42	1386007.36	_____	_____	МСК-63
1289	10558143	1289	401168.85	1386010.30	_____	_____	МСК-63
1290	10558143	1290	401179.99	1386016.02	_____	_____	МСК-63

Начальник отдела

полное наименование должности

М.П.

подпись

/

инициалы, фамилия

КАДАСТРОВЫЙ ПЛАН ТЕРРИТОРИИ

Лист № 87раздела 10

Всего листов раздела 10: 247

Всего разделов: 11

Всего листов: 1430

« 18 » июля 2021 г. № 63-00-102/21-969806

Номер кадастрового квартала: 63:01:0907003

Сведения о характерных точках границ:

Номер п/п	Реестровый номер	Обозначение характерных точек	Координаты		Описание закрепления на местности	Метод определения координат и средняя квадратическая погрешность положения характерной точки (M _t), м	Система координат
			X	Y			
1	2	3	4	5	6	7	8
1291	10558143	1291	401204.43	1386028.64	_____	_____	МСК-63
1292	10558143	1292	401225.34	1386035.72	_____	_____	МСК-63
1293	10558143	1293	401239.77	1386037.42	_____	_____	МСК-63
1294	10558143	1294	401251.45	1386034.43	_____	_____	МСК-63
1295	10558143	1295	401308.57	1386022.17	_____	_____	МСК-63
1296	10558143	1296	401321.74	1386021.40	_____	_____	МСК-63
1297	10558143	1297	401328.57	1386022.08	_____	_____	МСК-63
1298	10558143	1298	401360.61	1386025.33	_____	_____	МСК-63
1299	10558143	1299	401377	1386024.57	_____	_____	МСК-63
1300	10558143	1300	401389.55	1386019.70	_____	_____	МСК-63
1301	10558143	1301	401407.01	1386004.12	_____	_____	МСК-63
1302	10558143	1302	401415.80	1386002.77	_____	_____	МСК-63
1303	10558143	1303	401442.36	1386007.18	_____	_____	МСК-63
1304	10558143	1304	401458.86	1386007.93	_____	_____	МСК-63
1305	10558143	1305	401482.84	1386004.48	_____	_____	МСК-63

Начальник отдела

полное наименование должности

М.П.

подпись

/

инициалы, фамилия

КАДАСТРОВЫЙ ПЛАН ТЕРРИТОРИИ

Лист № 88раздела 10

Всего листов раздела 10: 247

Всего разделов: 11

Всего листов: 1430

« 18 » июля 2021 г. № 63-00-102/21-969806

Номер кадастрового квартала: 63:01:0907003

Сведения о характерных точках границ:

Номер п/п	Реестровый номер	Обозначение характерных точек	Координаты		Описание закрепления на местности	Метод определения координат и средняя квадратическая погрешность положения характерной точки (Mt), м	Система координат
			X	Y			
1	2	3	4	5	6	7	8
1306	10558143	1306	401496.76	1386004.77	_____	_____	МСК-63
1307	10558143	1307	401520.52	1386009.44	_____	_____	МСК-63
1308	10558143	1308	401567.41	1386033.74	_____	_____	МСК-63
1309	10558143	1309	401589.17	1386040.23	_____	_____	МСК-63
1310	10558143	1310	401602.36	1386038.72	_____	_____	МСК-63
1311	10558143	1311	401616.04	1386036.61	_____	_____	МСК-63
1312	10558143	1312	401629.23	1386042.61	_____	_____	МСК-63
1313	10558143	1313	401666.36	1386078.27	_____	_____	МСК-63
1314	10558143	1314	401711.78	1386111.39	_____	_____	МСК-63
1315	10558143	1315	401718.63	1386121.91	_____	_____	МСК-63
1316	10558143	1316	401723.97	1386143.43	_____	_____	МСК-63
1317	10558143	1317	401733.92	1386155.07	_____	_____	МСК-63
1318	10558143	1318	401787.77	1386197.78	_____	_____	МСК-63
1319	10558143	1319	401828.40	1386224.58	_____	_____	МСК-63
1320	10558143	1320	401824.15	1386234.94	_____	_____	МСК-63

Начальник отдела

полное наименование должности

М.П.

подпись

/

инициалы, фамилия

КАДАСТРОВЫЙ ПЛАН ТЕРРИТОРИИ

Лист № 89раздела 10

Всего листов раздела 10: 247

Всего разделов: 11

Всего листов: 1430

« 18 » июля 2021 г. № 63-00-102/21-969806

Номер кадастрового квартала: 63:01:0907003

Сведения о характерных точках границ:

Номер п/п	Реестровый номер	Обозначение характерных точек	Координаты		Описание закрепления на местности	Метод определения координат и средняя квадратическая погрешность положения характерной точки (Mt), м	Система координат
			X	Y			
1	2	3	4	5	6	7	8
1321	10558143	1321	401821.64	1386255.99	_____	_____	МСК-63
1322	10558143	1322	401826.11	1386273.31	_____	_____	МСК-63
1323	10558143	1323	401850.51	1386292.57	_____	_____	МСК-63
1324	10558143	1324	401865.85	1386295.35	_____	_____	МСК-63
1325	10558143	1325	401922.56	1386335.31	_____	_____	МСК-63
1326	10558143	1326	401947.43	1386374.93	_____	_____	МСК-63
1327	10558143	1327	401972.85	1386401.48	_____	_____	МСК-63
1328	10558143	1328	402007.07	1386415.64	_____	_____	МСК-63
1329	10558143	1329	402044.27	1386428.90	_____	_____	МСК-63
1330	10558143	1330	402056.51	1386433.41	_____	_____	МСК-63
1331	10558143	1331	402068.28	1386435.80	_____	_____	МСК-63
1332	10558143	1332	402078.02	1386431.88	_____	_____	МСК-63
1333	10558143	1333	402116.90	1386404.30	_____	_____	МСК-63
1334	10558143	1334	402130.97	1386408.12	_____	_____	МСК-63
1335	10558143	1335	402143.79	1386415.01	_____	_____	МСК-63

Начальник отдела

полное наименование должности

М.П.

подпись

/

инициалы, фамилия

КАДАСТРОВЫЙ ПЛАН ТЕРРИТОРИИ

Лист № 90раздела 10

Всего листов раздела 10: 247

Всего разделов: 11

Всего листов: 1430

« 18 » июля 2021 г. № 63-00-102/21-969806

Номер кадастрового квартала: 63:01:0907003

Сведения о характерных точках границ:

Номер п/п	Реестровый номер	Обозначение характерных точек	Координаты		Описание закрепления на местности	Метод определения координат и средняя квадратическая погрешность положения характерной точки (Mt), м	Система координат
			X	Y			
1	2	3	4	5	6	7	8
1336	10558143	1336	402174.86	1386452.14	_____	_____	МСК-63
1337	10558143	1337	402208.18	1386488.25	_____	_____	МСК-63
1338	10558143	1338	402227.40	1386500.97	_____	_____	МСК-63
1339	10558143	1339	402243.47	1386506.74	_____	_____	МСК-63
1340	10558143	1340	402282.07	1386526.90	_____	_____	МСК-63
1341	10558143	1341	402290.87	1386534.42	_____	_____	МСК-63
1342	10558143	1342	402304.33	1386541.33	_____	_____	МСК-63
1343	10558143	1343	402329.10	1386547.63	_____	_____	МСК-63
1344	10558143	1344	402347.92	1386551.49	_____	_____	МСК-63
1345	10558143	1345	402350.27	1386566.48	_____	_____	МСК-63
1346	10558143	1346	402356.52	1386584.82	_____	_____	МСК-63
1347	10558143	1347	402369.92	1386596.99	_____	_____	МСК-63
1348	10558143	1348	402383.66	1386600.16	_____	_____	МСК-63
1349	10558143	1349	402390.05	1386601.75	_____	_____	МСК-63
1350	10558143	1350	402391.86	1386615.25	_____	_____	МСК-63

Начальник отдела

полное наименование должности

М.П.

подпись

/

инициалы, фамилия

КАДАСТРОВЫЙ ПЛАН ТЕРРИТОРИИ

Лист № 91раздела 10

Всего листов раздела 10: 247

Всего разделов: 11

Всего листов: 1430

« 18 » июля 2021 г. № 63-00-102/21-969806

Номер кадастрового квартала: 63:01:0907003

Сведения о характерных точках границ:

Номер п/п	Реестровый номер	Обозначение характерных точек	Координаты		Описание закрепления на местности	Метод определения координат и средняя квадратическая погрешность положения характерной точки (Mt), м	Система координат
			X	Y			
1	2	3	4	5	6	7	8
1351	10558143	1351	402390.55	1386632.44	_____	_____	МСК-63
1352	10558143	1352	402394.26	1386651.33	_____	_____	МСК-63
1353	10558143	1353	402410.95	1386670.29	_____	_____	МСК-63
1354	10558143	1354	402432.04	1386697.38	_____	_____	МСК-63
1355	10558143	1355	402449.29	1386719.93	_____	_____	МСК-63
1356	10558143	1356	402460.96	1386738.68	_____	_____	МСК-63
1357	10558143	1357	402465.95	1386766.32	_____	_____	МСК-63
1358	10558143	1358	402461.17	1386795.67	_____	_____	МСК-63
1359	10558143	1359	402451.18	1386812.32	_____	_____	МСК-63
1360	10558143	1360	402398.14	1386884	_____	_____	МСК-63
1361	10558143	1361	402373.60	1386921.09	_____	_____	МСК-63
1362	10558143	1362	402358.53	1386953.89	_____	_____	МСК-63
1363	10558143	1363	402341.32	1387011.06	_____	_____	МСК-63
1364	10558143	1364	402335.77	1387066.86	_____	_____	МСК-63
1365	10558143	1365	402336.57	1387094.41	_____	_____	МСК-63

Начальник отдела

полное наименование должности

М.П.

подпись

/

инициалы, фамилия

КАДАСТРОВЫЙ ПЛАН ТЕРРИТОРИИ

Лист № 92раздела 10

Всего листов раздела 10: 247

Всего разделов: 11

Всего листов: 1430

« 18 » июля 2021 г. № 63-00-102/21-969806

Номер кадастрового квартала: 63:01:0907003

Сведения о характерных точках границ:

Номер п/п	Реестровый номер	Обозначение характерных точек	Координаты		Описание закрепления на местности	Метод определения координат и средняя квадратическая погрешность положения характерной точки (Mt), м	Система координат
			X	Y			
1	2	3	4	5	6	7	8
1366	10558143	1366	402358.25	1387127.19	_____	_____	МСК-63
1367	10558143	1367	402371.21	1387158.42	_____	_____	МСК-63
1368	10558143	1368	402368.85	1387184.88	_____	_____	МСК-63
1369	10558143	1369	402360.89	1387217.15	_____	_____	МСК-63
1370	10558143	1370	402363.01	1387259.48	_____	_____	МСК-63
1371	10558143	1371	402371.20	1387285.94	_____	_____	МСК-63
1372	10558143	1372	402381.79	1387304.73	_____	_____	МСК-63
1373	10558143	1373	402393.18	1387320.62	_____	_____	МСК-63
1374	10558143	1374	402400.05	1387344.95	_____	_____	МСК-63
1375	10558143	1375	402400.58	1387374.59	_____	_____	МСК-63
1376	10558143	1376	402396.60	1387398.42	_____	_____	МСК-63
1377	10558143	1377	402391.31	1387411.17	_____	_____	МСК-63
1378	10558143	1378	402394.42	1387455.99	_____	_____	МСК-63
1379	10558143	1379	402404	1387500.54	_____	_____	МСК-63
1380	10558143	1380	402405.47	1387545.08	_____	_____	МСК-63

Начальник отдела

полное наименование должности

М.П.

подпись

/ _____

инициалы, фамилия

КАДАСТРОВЫЙ ПЛАН ТЕРРИТОРИИ

Лист № 93раздела 10

Всего листов раздела 10: 247

Всего разделов: 11

Всего листов: 1430

« 18 » июля 2021 г. № 63-00-102/21-969806

Номер кадастрового квартала: 63:01:0907003

Сведения о характерных точках границ:

Номер п/п	Реестровый номер	Обозначение характерных точек	Координаты		Описание закрепления на местности	Метод определения координат и средняя квадратическая погрешность положения характерной точки (Mt), м	Система координат
			X	Y			
1	2	3	4	5	6	7	8
1381	10558143	1381	402399.88	1387567.03	_____	_____	МСК-63
1382	10558143	1382	402390.91	1387583.97	_____	_____	МСК-63
1383	10558143	1383	402380.32	1387595.34	_____	_____	МСК-63
1384	10558143	1384	402363.64	1387604.07	_____	_____	МСК-63
1385	10558143	1385	402357.58	1387617.56	_____	_____	МСК-63
1386	10558143	1386	402356.77	1387635.30	_____	_____	МСК-63
1387	10558143	1387	402359.93	1387646.40	_____	_____	МСК-63
1388	10558143	1388	402369.73	1387662.82	_____	_____	МСК-63
1389	10558143	1389	402386.67	1387658.32	_____	_____	МСК-63
1390	10558143	1390	402398.07	1387675.25	_____	_____	МСК-63
1391	10558143	1391	402466.30	1387728.95	_____	_____	МСК-63
1392	10558143	1392	402556.26	1387789.54	_____	_____	МСК-63
1393	10558143	1393	402567.91	1387810.47	_____	_____	МСК-63
1394	10558143	1394	402589.61	1387861.77	_____	_____	МСК-63
1395	10558143	1395	402593.83	1387905.95	_____	_____	МСК-63

Начальник отдела

полное наименование должности

М.П.

подпись

/

инициалы, фамилия

КАДАСТРОВЫЙ ПЛАН ТЕРРИТОРИИ

Лист № 94раздела 10

Всего листов раздела 10: 247

Всего разделов: 11

Всего листов: 1430

« 18 » июля 2021 г. № 63-00-102/21-969806

Номер кадастрового квартала: 63:01:0907003

Сведения о характерных точках границ:

Номер п/п	Реестровый номер	Обозначение характерных точек	Координаты		Описание закрепления на местности	Метод определения координат и средняя квадратическая погрешность положения характерной точки (Mt), м	Система координат
			X	Y			
1	2	3	4	5	6	7	8
1396	10558143	1396	402585.08	1387934.01	_____	_____	МСК-63
1397	10558143	1397	402575.31	1387951.48	_____	_____	МСК-63
1398	10558143	1398	402566.32	1387967.86	_____	_____	МСК-63
1399	10558143	1399	402561.84	1387983.75	_____	_____	МСК-63
1400	10558143	1400	402561.27	1387999.88	_____	_____	МСК-63
1401	10558143	1401	402568.17	1388029.25	_____	_____	МСК-63
1402	10558143	1402	402584.31	1388042.22	_____	_____	МСК-63
1403	10558143	1403	402626.63	1388069.48	_____	_____	МСК-63
1404	10558143	1404	402647.27	1388099.92	_____	_____	МСК-63
1405	10558143	1405	402667.89	1388143.02	_____	_____	МСК-63
1406	10558143	1406	402670.56	1388158.65	_____	_____	МСК-63
1407	10558143	1407	402686.69	1388195.15	_____	_____	МСК-63
1408	10558143	1408	402700.20	1388242.26	_____	_____	МСК-63
1409	10558143	1409	402749.39	1388265.99	_____	_____	МСК-63
1410	10558143	1410	402777.84	1388279.39	_____	_____	МСК-63

Начальник отдела

полное наименование должности

М.П.

подпись

/

инициалы, фамилия

КАДАСТРОВЫЙ ПЛАН ТЕРРИТОРИИ

Лист № 95раздела 10

Всего листов раздела 10: 247

Всего разделов: 11

Всего листов: 1430

« 18 » июля 2021 г. № 63-00-102/21-969806

Номер кадастрового квартала: 63:01:0907003

Сведения о характерных точках границ:

Номер п/п	Реестровый номер	Обозначение характерных точек	Координаты		Описание закрепления на местности	Метод определения координат и средняя квадратическая погрешность положения характерной точки (Mt), м	Система координат
			X	Y			
1	2	3	4	5	6	7	8
1411	10558143	1411	402826.19	1388314.42	_____	_____	МСК-63
1412	10558143	1412	402854.03	1388339.45	_____	_____	МСК-63
1413	10558143	1413	402874.28	1388348.06	_____	_____	МСК-63
1414	10558143	1414	402970.75	1388341.54	_____	_____	МСК-63
1415	10558143	1415	403043.56	1388327.48	_____	_____	МСК-63
1416	10558143	1416	403095.20	1388310.97	_____	_____	МСК-63
1417	10558143	1417	403129.68	1388310.04	_____	_____	МСК-63
1418	10558143	1418	403262.85	1388301.59	_____	_____	МСК-63
1419	10558143	1419	403434.97	1388271.11	_____	_____	МСК-63
1420	10558143	1420	403923.73	1388185.01	_____	_____	МСК-63
1421	10558143	1421	404497.61	1388088.61	_____	_____	МСК-63
1422	10558143	1422	404583.34	1388102.23	_____	_____	МСК-63
1423	10558143	1423	404636.89	1388109.43	_____	_____	МСК-63
1424	10558143	1424	404886.37	1387940.45	_____	_____	МСК-63
1425	10558143	1425	404911.66	1387950.98	_____	_____	МСК-63

Начальник отдела

полное наименование должности

М.П.

подпись

/

инициалы, фамилия

КАДАСТРОВЫЙ ПЛАН ТЕРРИТОРИИ

Лист № 96раздела 10

Всего листов раздела 10: 247

Всего разделов: 11

Всего листов: 1430

« 18 » июля 2021 г. № 63-00-102/21-969806

Номер кадастрового квартала: 63:01:0907003

Сведения о характерных точках границ:

Номер п/п	Реестровый номер	Обозначение характерных точек	Координаты		Описание закрепления на местности	Метод определения координат и средняя квадратическая погрешность положения характерной точки (Mt), м	Система координат
			X	Y			
1	2	3	4	5	6	7	8
1426	10558143	1426	404921.56	1387955.10	_____	_____	МСК-63
1427	10558143	1427	404955.05	1387978.70	_____	_____	МСК-63
1428	10558143	1428	404968.80	1387979.06	_____	_____	МСК-63
1429	10558143	1429	404979.66	1387983.42	_____	_____	МСК-63
1430	10558143	1430	405014.04	1387988.11	_____	_____	МСК-63
1431	10558143	1431	405067.26	1388000.36	_____	_____	МСК-63
1432	10558143	1432	405156.24	1388024.31	_____	_____	МСК-63
1433	10558143	1433	405221.25	1388039.58	_____	_____	МСК-63
1434	10558143	1434	405252.84	1388067.38	_____	_____	МСК-63
1435	10558143	1435	405282.18	1388090.52	_____	_____	МСК-63
1436	10558143	1436	405304.90	1388104.92	_____	_____	МСК-63
1437	10558143	1437	405367.20	1388170.63	_____	_____	МСК-63
1438	10558143	1438	405428.21	1388190.62	_____	_____	МСК-63
1439	10558143	1439	405656.87	1388232.35	_____	_____	МСК-63
1440	10558143	1440	405671.84	1388185.54	_____	_____	МСК-63

Начальник отдела

полное наименование должности

М.П.

подпись

/

инициалы, фамилия

КАДАСТРОВЫЙ ПЛАН ТЕРРИТОРИИ

Лист № 97раздела 10

Всего листов раздела 10: 247

Всего разделов: 11

Всего листов: 1430

« 18 » июля 2021 г. № 63-00-102/21-969806

Номер кадастрового квартала: 63:01:0907003

Сведения о характерных точках границ:

Номер п/п	Реестровый номер	Обозначение характерных точек	Координаты		Описание закрепления на местности	Метод определения координат и средняя квадратическая погрешность положения характерной точки (Mt), м	Система координат
			X	Y			
1	2	3	4	5	6	7	8
1441	10558143	1441	405680.35	1388138.09	_____	_____	МСК-63
1442	10558143	1442	405675.48	1388096.72	_____	_____	МСК-63
1443	10558143	1443	405673.06	1388066.29	_____	_____	МСК-63
1444	10558143	1444	405661.78	1388022.65	_____	_____	МСК-63
1445	10558143	1445	405651.15	1387979.95	_____	_____	МСК-63
1446	10558143	1446	405657.39	1387980.23	_____	_____	МСК-63
1447	10558143	1447	405694.94	1387973.82	_____	_____	МСК-63
1448	10558143	1448	405722.92	1387968.21	_____	_____	МСК-63
1449	10558143	1449	405747.27	1387966.56	_____	_____	МСК-63
1450	10558143	1450	405807.46	1387962.74	_____	_____	МСК-63
1451	10558143	1451	405902.66	1387953.91	_____	_____	МСК-63
1452	10558143	1452	405919.58	1387964.01	_____	_____	МСК-63
1453	10558143	1453	405975.96	1387891.60	_____	_____	МСК-63
1454	10558143	1454	405934.61	1387858.28	_____	_____	МСК-63
1455	10558143	1455	405906.60	1387832.73	_____	_____	МСК-63

Начальник отдела

полное наименование должности

М.П.

подпись

/

инициалы, фамилия

КАДАСТРОВЫЙ ПЛАН ТЕРРИТОРИИ

Лист № 98раздела 10

Всего листов раздела 10: 247

Всего разделов: 11

Всего листов: 1430

« 18 » июля 2021 г. № 63-00-102/21-969806

Номер кадастрового квартала: 63:01:0907003

Сведения о характерных точках границ:

Номер п/п	Реестровый номер	Обозначение характерных точек	Координаты		Описание закрепления на местности	Метод определения координат и средняя квадратическая погрешность положения характерной точки (Mt), м	Система координат
			X	Y			
1	2	3	4	5	6	7	8
1456	10558143	1456	405883.51	1387803.56	_____	_____	МСК-63
1457	10558143	1457	405860.40	1387773.11	_____	_____	МСК-63
1458	10558143	1458	405838.49	1387736.62	_____	_____	МСК-63
1459	10558143	1459	405819.03	1387692.84	_____	_____	МСК-63
1460	10558143	1460	405803.22	1387641.72	_____	_____	МСК-63
1461	10558143	1461	405857.95	1387596.72	_____	_____	МСК-63
1462	10558143	1462	405870.37	1387552.77	_____	_____	МСК-63
1463	10558143	1463	405842.18	1387532.73	_____	_____	МСК-63
1464	10558143	1464	405792.97	1387487.61	_____	_____	МСК-63
1465	10558143	1465	405744.49	1387435.82	_____	_____	МСК-63
1466	10558143	1466	405787.01	1387409.51	_____	_____	МСК-63
1467	10558143	1467	406019.37	1387204.27	_____	_____	МСК-63
1468	10558143	1468	405720.65	1386894.65	_____	_____	МСК-63
1469	10558143	1469	405605.16	1386913.91	_____	_____	МСК-63
1470	10558143	1470	405597.73	1386731.13	_____	_____	МСК-63

Начальник отдела

полное наименование должности

М.П.

подпись

/ _____

инициалы, фамилия

КАДАСТРОВЫЙ ПЛАН ТЕРРИТОРИИ

Лист № 99раздела 10

Всего листов раздела 10: 247

Всего разделов: 11

Всего листов: 1430

« 18 » июля 2021 г. № 63-00-102/21-969806

Номер кадастрового квартала: 63:01:0907003

Сведения о характерных точках границ:

Номер п/п	Реестровый номер	Обозначение характерных точек	Координаты		Описание закрепления на местности	Метод определения координат и средняя квадратическая погрешность положения характерной точки (Mt), м	Система координат
			X	Y			
1	2	3	4	5	6	7	8
1471	10558143	1471	405661.86	1386636.14	_____	_____	МСК-63
1472	10558143	1472	405521.38	1386585.30	_____	_____	МСК-63
1473	10558143	1473	405507.57	1386570.32	_____	_____	МСК-63
1474	10558143	1474	405644.92	1386485.61	_____	_____	МСК-63
1475	10558143	1475	405706.24	1386447.49	_____	_____	МСК-63
1476	10558143	1476	405809.23	1386265.66	_____	_____	МСК-63
1477	10558143	1477	405783.46	1386245.57	_____	_____	МСК-63
1478	10558143	1478	405733.64	1386241.27	_____	_____	МСК-63
1479	10558143	1479	405557.25	1386248.76	_____	_____	МСК-63
1480	10558143	1480	405365.69	1386275.01	_____	_____	МСК-63
1481	10558143	1481	405309.69	1386163.40	_____	_____	МСК-63
1482	10558143	1482	405369.59	1386101.88	_____	_____	МСК-63
1483	10558143	1483	405553.01	1386047.43	_____	_____	МСК-63
1484	10558143	1484	405982.53	1385929.13	_____	_____	МСК-63
1485	10558143	1485	405990.09	1385641.15	_____	_____	МСК-63

Начальник отдела

полное наименование должности

М.П.

подпись

/

инициалы, фамилия

КАДАСТРОВЫЙ ПЛАН ТЕРРИТОРИИ

Лист № 100раздела 10

Всего листов раздела 10: 247

Всего разделов: 11

Всего листов: 1430

« 18 » июля 2021 г. № 63-00-102/21-969806

Номер кадастрового квартала: 63:01:0907003

Сведения о характерных точках границ:

Номер п/п	Реестровый номер	Обозначение характерных точек	Координаты		Описание закрепления на местности	Метод определения координат и средняя квадратическая погрешность положения характерной точки (Mt), м	Система координат
			X	Y			
1	2	3	4	5	6	7	8
1486	10558143	1486	406061.79	1385570.06	_____	_____	МСК-63
1487	10558143	1487	406062.68	1385530.70	_____	_____	МСК-63
1488	10558143	1488	405657.49	1385533.74	_____	_____	МСК-63
1489	10558143	1489	405398.29	1385547.21	_____	_____	МСК-63
1490	10558143	1490	405255.05	1385534.17	_____	_____	МСК-63
1491	10558143	1491	405166.13	1385530.36	_____	_____	МСК-63
1492	10558143	1492	405154.56	1385669.30	_____	_____	МСК-63
1493	10558143	1493	405019.89	1385738.20	_____	_____	МСК-63
1494	10558143	1494	404798.06	1385804.51	_____	_____	МСК-63
1495	10558143	1495	404685.73	1385654.38	_____	_____	МСК-63
1496	10558143	1496	404257.22	1385881.94	_____	_____	МСК-63
1497	10558143	1497	404117.94	1385972.45	_____	_____	МСК-63
1498	10558143	1498	404112.63	1385975.92	_____	_____	МСК-63
1499	10558143	1499	404108.77	1385978.41	_____	_____	МСК-63
1500	10558143	1500	404081.16	1385994.74	_____	_____	МСК-63

Начальник отдела

полное наименование должности

М.П.

подпись

/

инициалы, фамилия

КАДАСТРОВЫЙ ПЛАН ТЕРРИТОРИИ

Лист № 101раздела 10

Всего листов раздела 10: 247

Всего разделов: 11

Всего листов: 1430

« 18 » июля 2021 г. № 63-00-102/21-969806

Номер кадастрового квартала: 63:01:0907003

Сведения о характерных точках границ:

Номер п/п	Реестровый номер	Обозначение характерных точек	Координаты		Описание закрепления на местности	Метод определения координат и средняя квадратическая погрешность положения характерной точки (Mt), м	Система координат
			X	Y			
1	2	3	4	5	6	7	8
1501	10558143	1501	404079.47	1385995.74	_____	_____	МСК-63
1502	10558143	1502	404073.64	1385999.17	_____	_____	МСК-63
1503	10558143	1503	404068.84	1386002.01	_____	_____	МСК-63
1504	10558143	1504	404047.97	1385986.33	_____	_____	МСК-63
1505	10558143	1505	403929.69	1386150.26	_____	_____	МСК-63
1506	10558143	1506	403659.18	1386053.73	_____	_____	МСК-63
1507	10558143	1507	403617.49	1386033.91	_____	_____	МСК-63
1508	10558143	1508	403603.21	1386012.92	_____	_____	МСК-63
1509	10558143	1509	403577.69	1385977.43	_____	_____	МСК-63
1510	10558143	1510	403558.71	1385947.37	_____	_____	МСК-63
1511	10558143	1511	403510.90	1385895.66	_____	_____	МСК-63
1512	10558143	1512	403462.95	1385859.39	_____	_____	МСК-63
1513	10558143	1513	403395.61	1385808.50	_____	_____	МСК-63
1514	10558143	1514	403386.70	1385805.58	_____	_____	МСК-63
1515	10558143	1515	403364.66	1385796.65	_____	_____	МСК-63

Начальник отдела

полное наименование должности

М.П.

подпись

/

инициалы, фамилия

КАДАСТРОВЫЙ ПЛАН ТЕРРИТОРИИ

Лист № 102раздела 10

Всего листов раздела 10: 247

Всего разделов: 11

Всего листов: 1430

« 18 » июля 2021 г. № 63-00-102/21-969806

Номер кадастрового квартала: 63:01:0907003

Сведения о характерных точках границ:

Номер п/п	Реестровый номер	Обозначение характерных точек	Координаты		Описание закрепления на местности	Метод определения координат и средняя квадратическая погрешность положения характерной точки (M _t), м	Система координат
			X	Y			
1	2	3	4	5	6	7	8
1516	10558143	1516	403361.31	1385791.23	_____	_____	МСК-63
1517	10558143	1517	403183.50	1385662.93	_____	_____	МСК-63
1518	10558143	1518	403108.94	1385611.96	_____	_____	МСК-63
1519	10558143	1519	403130.97	1385592.07	_____	_____	МСК-63
1520	10558143	1520	403159.85	1385534.97	_____	_____	МСК-63
1521	10558143	1521	403134.47	1385511.48	_____	_____	МСК-63
1522	10558143	1522	403098.98	1385477.15	_____	_____	МСК-63
1523	10558143	1523	403065.71	1385455.20	_____	_____	МСК-63
1524	10558143	1524	403025.21	1385442.69	_____	_____	МСК-63
1525	10558143	1525	402915.56	1385383.90	_____	_____	МСК-63
1526	10558143	1526	402901.01	1385384.83	_____	_____	МСК-63
1527	10558143	1527	402898.55	1385327.08	_____	_____	МСК-63
1528	10558143	1528	402811.83	1385264.21	_____	_____	МСК-63
1529	10558143	1529	402760.60	1385265.69	_____	_____	МСК-63
1530	10558143	1530	402632.24	1385218.72	_____	_____	МСК-63

Начальник отдела

полное наименование должности

М.П.

подпись

/

инициалы, фамилия

КАДАСТРОВЫЙ ПЛАН ТЕРРИТОРИИ

Лист № 103раздела 10

Всего листов раздела 10: 247

Всего разделов: 11

Всего листов: 1430

« 18 » июля 2021 г. № 63-00-102/21-969806

Номер кадастрового квартала: 63:01:0907003

Сведения о характерных точках границ:

Номер п/п	Реестровый номер	Обозначение характерных точек	Координаты		Описание закрепления на местности	Метод определения координат и средняя квадратическая погрешность положения характерной точки (Mt), м	Система координат
			X	Y			
1	2	3	4	5	6	7	8
1531	10558143	1531	402506.08	1384516.75	_____	_____	МСК-63
1532	10558143	1532	402497.09	1384496.77	_____	_____	МСК-63
1533	10558143	1533	402503.50	1384445.18	_____	_____	МСК-63
1534	10558143	1534	402449.55	1384250	_____	_____	МСК-63
1535	10558143	1535	402324.82	1384138.91	_____	_____	МСК-63
1536	10558143	1536	402262.06	1383995.61	_____	_____	МСК-63
1537	10558143	1537	402354.27	1383914.56	_____	_____	МСК-63
1538	10558143	1538	402478.40	1383892	_____	_____	МСК-63
1539	10558143	1539	402818.92	1383821.42	_____	_____	МСК-63
1540	10558143	1540	402872.27	1383819.59	_____	_____	МСК-63
1541	10558143	1541	402901.55	1383824.10	_____	_____	МСК-63
1542	10558143	1542	403152.38	1383940.54	_____	_____	МСК-63
1543	10558143	1543	403235.44	1384055.97	_____	_____	МСК-63
1544	10558143	1544	403325.14	1384130.56	_____	_____	МСК-63
1545	10558143	1545	403428.87	1384046.02	_____	_____	МСК-63

Начальник отдела

полное наименование должности

М.П.

подпись

/

инициалы, фамилия

КАДАСТРОВЫЙ ПЛАН ТЕРРИТОРИИ

Лист № 104раздела 10

Всего листов раздела 10: 247

Всего разделов: 11

Всего листов: 1430

« 18 » июля 2021 г. № 63-00-102/21-969806

Номер кадастрового квартала: 63:01:0907003

Сведения о характерных точках границ:

Номер п/п	Реестровый номер	Обозначение характерных точек	Координаты		Описание закрепления на местности	Метод определения координат и средняя квадратическая погрешность положения характерной точки (Mt), м	Система координат
			X	Y			
1	2	3	4	5	6	7	8
1546	10558143	1546	403493.94	1383971.42	_____	_____	МСК-63
1547	10558143	1547	403495.19	1383957.91	_____	_____	МСК-63
1548	10558143	1548	403496.48	1383933.71	_____	_____	МСК-63
1549	10558143	1549	403542.31	1383916.01	_____	_____	МСК-63
1550	10558143	1550	403525.24	1383855.01	_____	_____	МСК-63
1551	10558143	1551	403566.04	1383795.98	_____	_____	МСК-63
1552	10558143	1552	403667.04	1383771.49	_____	_____	МСК-63
1553	10558143	1553	403671.41	1383770.11	_____	_____	МСК-63
1554	10558143	1554	403724.17	1383734.37	_____	_____	МСК-63
1555	10558143	1555	403741.05	1383698.78	_____	_____	МСК-63
1556	10558143	1556	403756.53	1383651.78	_____	_____	МСК-63
1557	10558143	1557	403840.06	1383641.06	_____	_____	МСК-63
1558	10558143	1558	403908.75	1383675.25	_____	_____	МСК-63
1559	10558143	1559	403987.80	1383683.37	_____	_____	МСК-63
1560	10558143	1560	404031.37	1383679.11	_____	_____	МСК-63

Начальник отдела

полное наименование должности

М.П.

подпись

/

инициалы, фамилия

КАДАСТРОВЫЙ ПЛАН ТЕРРИТОРИИ

Лист № 105раздела 10

Всего листов раздела 10: 247

Всего разделов: 11

Всего листов: 1430

« 18 » июля 2021 г. № 63-00-102/21-969806

Номер кадастрового квартала: 63:01:0907003

Сведения о характерных точках границ:

Номер п/п	Реестровый номер	Обозначение характерных точек	Координаты		Описание закрепления на местности	Метод определения координат и средняя квадратическая погрешность положения характерной точки (M _t), м	Система координат
			X	Y			
1	2	3	4	5	6	7	8
1561	10558143	1561	404112.92	1383692.96	_____	_____	МСК-63
1562	10558143	1562	404157.85	1383698.02	_____	_____	МСК-63
1563	10558143	1563	404207.23	1383696.16	_____	_____	МСК-63
1564	10558143	1564	404360.26	1383687.23	_____	_____	МСК-63
1565	10558143	1565	404420.75	1383698.96	_____	_____	МСК-63
1566	10558143	1566	404446.18	1383698.88	_____	_____	МСК-63
1567	10558143	1567	404446.72	1383643.82	_____	_____	МСК-63
1568	10558143	1568	404499.04	1383554.51	_____	_____	МСК-63
1569	10558143	1569	404507.65	1383520.36	_____	_____	МСК-63
1570	10558143	1570	404506.62	1383489.54	_____	_____	МСК-63
1571	10558143	1571	404499.41	1383458.58	_____	_____	МСК-63
1572	10558143	1572	404495.83	1383432.29	_____	_____	МСК-63
1573	10558143	1573	404438.97	1383429.46	_____	_____	МСК-63
1574	10558143	1574	404437.65	1383457.06	_____	_____	МСК-63
1575	10558143	1575	404437.62	1383467.45	_____	_____	МСК-63

Начальник отдела

полное наименование должности

М.П.

подпись

/

инициалы, фамилия

КАДАСТРОВЫЙ ПЛАН ТЕРРИТОРИИ

Лист № 106раздела 10

Всего листов раздела 10: 247

Всего разделов: 11

Всего листов: 1430

« 18 » июля 2021 г. № 63-00-102/21-969806

Номер кадастрового квартала: 63:01:0907003

Сведения о характерных точках границ:

Номер п/п	Реестровый номер	Обозначение характерных точек	Координаты		Описание закрепления на местности	Метод определения координат и средняя квадратическая погрешность положения характерной точки (M _t), м	Система координат
			X	Y			
1	2	3	4	5	6	7	8
1576	10558143	1576	404379.83	1383502.93	_____	_____	МСК-63
1577	10558143	1577	404347.13	1383492.82	_____	_____	МСК-63
1578	10558143	1578	404326.79	1383486.39	_____	_____	МСК-63
1579	10558143	1579	404307.85	1383479.78	_____	_____	МСК-63
1580	10558143	1580	404204.38	1383456.46	_____	_____	МСК-63
1581	10558143	1581	404206.54	1383557.78	_____	_____	МСК-63
1582	10558143	1582	404127.45	1383567.13	_____	_____	МСК-63
1583	10558143	1583	404063.67	1383455.14	_____	_____	МСК-63
1584	10558143	1584	403980.54	1383484.77	_____	_____	МСК-63
1585	10558143	1585	403970.70	1383544.87	_____	_____	МСК-63
1586	10558143	1586	403975.29	1383568.61	_____	_____	МСК-63
1587	10558143	1587	403924.11	1383564.96	_____	_____	МСК-63
1588	10558143	1588	403930.85	1383606.42	_____	_____	МСК-63
1589	10558143	1589	403862.70	1383613.05	_____	_____	МСК-63
1590	10558143	1590	403816.88	1383583.66	_____	_____	МСК-63

Начальник отдела

полное наименование должности

М.П.

подпись

/

инициалы, фамилия

КАДАСТРОВЫЙ ПЛАН ТЕРРИТОРИИ

Лист № 107раздела 10

Всего листов раздела 10: 247

Всего разделов: 11

Всего листов: 1430

« 18 » июля 2021 г. № 63-00-102/21-969806

Номер кадастрового квартала: 63:01:0907003

Сведения о характерных точках границ:

Номер п/п	Реестровый номер	Обозначение характерных точек	Координаты		Описание закрепления на местности	Метод определения координат и средняя квадратическая погрешность положения характерной точки (Mt), м	Система координат
			X	Y			
1	2	3	4	5	6	7	8
1591	10558143	1591	403812.39	1383462.32	_____	_____	МСК-63
1592	10558143	1592	403826.40	1383377.49	_____	_____	МСК-63
1593	10558143	1593	403913.50	1383264.54	_____	_____	МСК-63
1594	10558143	1594	403994.39	1383223.98	_____	_____	МСК-63
1595	10558143	1595	404027.85	1383172.47	_____	_____	МСК-63
1596	10558143	1596	404032.67	1383154.41	_____	_____	МСК-63
1597	10558143	1597	404033.29	1383151.92	_____	_____	МСК-63
1598	10558143	1598	404029.17	1383062.80	_____	_____	МСК-63
1599	10558143	1599	403924.64	1383081.67	_____	_____	МСК-63
1600	10558143	1600	403788.70	1383122.43	_____	_____	МСК-63
1601	10558143	1601	403758.60	1383144.52	_____	_____	МСК-63
1602	10558143	1602	403681.06	1383176.67	_____	_____	МСК-63
1603	10558143	1603	403641.09	1383180.26	_____	_____	МСК-63
1604	10558143	1604	403587.53	1383176.06	_____	_____	МСК-63
1605	10558143	1605	403513.35	1383199.17	_____	_____	МСК-63

Начальник отдела

полное наименование должности

М.П.

подпись

/

инициалы, фамилия

КАДАСТРОВЫЙ ПЛАН ТЕРРИТОРИИ

Лист № 108раздела 10

Всего листов раздела 10: 247

Всего разделов: 11

Всего листов: 1430

« 18 » июля 2021 г. № 63-00-102/21-969806

Номер кадастрового квартала: 63:01:0907003

Сведения о характерных точках границ:

Номер п/п	Реестровый номер	Обозначение характерных точек	Координаты		Описание закрепления на местности	Метод определения координат и средняя квадратическая погрешность положения характерной точки (M _t), м	Система координат
			X	Y			
1	2	3	4	5	6	7	8
1606	10558143	1606	403470.72	1383223.81	_____	_____	МСК-63
1607	10558143	1607	403423.76	1383227.53	_____	_____	МСК-63
1608	10558143	1608	403388.62	1383264.19	_____	_____	МСК-63
1609	10558143	1609	403331.93	1383226.97	_____	_____	МСК-63
1610	10558143	1610	403296.71	1383197.92	_____	_____	МСК-63
1611	10558143	1611	403242.37	1383140.84	_____	_____	МСК-63
1612	10558143	1612	403270.97	1383104.61	_____	_____	МСК-63
1613	10558143	1613	403321.91	1383036.11	_____	_____	МСК-63
1614	10558143	1614	403373.33	1382968.91	_____	_____	МСК-63
1615	10558143	1615	403474.45	1382837.33	_____	_____	МСК-63
1616	10558143	1616	403496.73	1382835.31	_____	_____	МСК-63
1617	10558143	1617	403567.51	1382840.02	_____	_____	МСК-63
1618	10558143	1618	403632.84	1382850.69	_____	_____	МСК-63
1619	10558143	1619	403632.20	1382771.92	_____	_____	МСК-63
1620	10558143	1620	403625.57	1382640.38	_____	_____	МСК-63

Начальник отдела

полное наименование должности

М.П.

подпись

/

инициалы, фамилия

КАДАСТРОВЫЙ ПЛАН ТЕРРИТОРИИ

Лист № 109раздела 10

Всего листов раздела 10: 247

Всего разделов: 11

Всего листов: 1430

« 18 » июля 2021 г. № 63-00-102/21-969806

Номер кадастрового квартала: 63:01:0907003

Сведения о характерных точках границ:

Номер п/п	Реестровый номер	Обозначение характерных точек	Координаты		Описание закрепления на местности	Метод определения координат и средняя квадратическая погрешность положения характерной точки (Mt), м	Система координат
			X	Y			
1	2	3	4	5	6	7	8
1621	10558143	1621	403618.87	1382542.58	_____	_____	МСК-63
1622	10558143	1622	403613.56	1382544.94	_____	_____	МСК-63
1623	10558143	1623	403588.33	1382556.19	_____	_____	МСК-63
1624	10558143	1624	403564.39	1382566.97	_____	_____	МСК-63
1625	10558143	1625	403489.80	1382609.92	_____	_____	МСК-63
1626	10558143	1626	403475.22	1382608.89	_____	_____	МСК-63
1627	10558143	1627	403452.74	1382581.74	_____	_____	МСК-63
1628	10558143	1628	403414.43	1382539.67	_____	_____	МСК-63
1629	10558143	1629	403259.88	1382384.26	_____	_____	МСК-63
1630	10558143	1630	403207.87	1382339.50	_____	_____	МСК-63
1631	10558143	1631	403192.45	1382344.12	_____	_____	МСК-63
1632	10558143	1632	403199.16	1382381.89	_____	_____	МСК-63
1633	10558143	1633	403203.12	1382401.54	_____	_____	МСК-63
1634	10558143	1634	403205.92	1382425.75	_____	_____	МСК-63
1635	10558143	1635	403205.90	1382460.84	_____	_____	МСК-63

Начальник отдела

полное наименование должности

М.П.

подпись

/

инициалы, фамилия

КАДАСТРОВЫЙ ПЛАН ТЕРРИТОРИИ

Лист № 110раздела 10

Всего листов раздела 10: 247

Всего разделов: 11

Всего листов: 1430

« 18 » июля 2021 г. № 63-00-102/21-969806

Номер кадастрового квартала: 63:01:0907003

Сведения о характерных точках границ:

Номер п/п	Реестровый номер	Обозначение характерных точек	Координаты		Описание закрепления на местности	Метод определения координат и средняя квадратическая погрешность положения характерной точки (Mt), м	Система координат
			X	Y			
1	2	3	4	5	6	7	8
1636	10558143	1636	403192.33	1382483.15	_____	_____	МСК-63
1637	10558143	1637	403112.41	1382455.69	_____	_____	МСК-63
1638	10558143	1638	403089.73	1382448.27	_____	_____	МСК-63
1639	10558143	1639	403079.92	1382559.39	_____	_____	МСК-63
1640	10558143	1640	403155.97	1382564.03	_____	_____	МСК-63
1641	10558143	1641	403159.49	1382570.66	_____	_____	МСК-63
1642	10558143	1642	402944.36	1382682.43	_____	_____	МСК-63
1643	10558143	1643	402896.77	1382708.68	_____	_____	МСК-63
1644	10558143	1644	402762.23	1382774.48	_____	_____	МСК-63
1645	10558143	1645	402710.62	1382805.09	_____	_____	МСК-63
1646	10558143	1646	402695.19	1382830.19	_____	_____	МСК-63
1647	10558143	1647	402639.56	1382973.71	_____	_____	МСК-63
1648	10558143	1648	402612.17	1383045.06	_____	_____	МСК-63
1649	10558143	1649	402485.34	1383293.24	_____	_____	МСК-63
1650	10558143	1650	402477.82	1383671.90	_____	_____	МСК-63

Начальник отдела

полное наименование должности

М.П.

подпись

/

инициалы, фамилия

КАДАСТРОВЫЙ ПЛАН ТЕРРИТОРИИ

Лист № 111раздела 10

Всего листов раздела 10: 247

Всего разделов: 11

Всего листов: 1430

« 18 » июля 2021 г. № 63-00-102/21-969806

Номер кадастрового квартала: 63:01:0907003

Сведения о характерных точках границ:

Номер п/п	Реестровый номер	Обозначение характерных точек	Координаты		Описание закрепления на местности	Метод определения координат и средняя квадратическая погрешность положения характерной точки (Mt), м	Система координат
			X	Y			
1	2	3	4	5	6	7	8
1651	10558143	1651	402122.52	1383764.46	_____	_____	МСК-63
1652	10558143	1652	402106.23	1383502.59	_____	_____	МСК-63
1653	10558143	1653	401909.54	1383520.73	_____	_____	МСК-63
1654	10558143	1654	401685.90	1383573.46	_____	_____	МСК-63
1655	10558143	1655	401661.74	1383582.89	_____	_____	МСК-63
1656	10558143	1656	401554.17	1383613.49	_____	_____	МСК-63
1657	10558143	1657	401455.78	1383654.96	_____	_____	МСК-63
1658	10558143	1658	401434.21	1383684.28	_____	_____	МСК-63
1659	10558143	1659	401350.55	1383640.51	_____	_____	МСК-63
1660	10558143	1660	401369.05	1383606.22	_____	_____	МСК-63
1661	10558143	1661	401406.80	1383588.66	_____	_____	МСК-63
1662	10558143	1662	401402.87	1383528.69	_____	_____	МСК-63
1663	10558143	1663	401477.66	1383446.59	_____	_____	МСК-63
1664	10558143	1664	401504.18	1383414.20	_____	_____	МСК-63
1665	10558143	1665	401507.62	1383376.11	_____	_____	МСК-63

Начальник отдела

полное наименование должности

М.П.

подпись

/

инициалы, фамилия

КАДАСТРОВЫЙ ПЛАН ТЕРРИТОРИИ

Лист № 112раздела 10

Всего листов раздела 10: 247

Всего разделов: 11

Всего листов: 1430

« 18 » июля 2021 г. № 63-00-102/21-969806

Номер кадастрового квартала: 63:01:0907003

Сведения о характерных точках границ:

Номер п/п	Реестровый номер	Обозначение характерных точек	Координаты		Описание закрепления на местности	Метод определения координат и средняя квадратическая погрешность положения характерной точки (M _t), м	Система координат
			X	Y			
1	2	3	4	5	6	7	8
1666	10558143	1666	401525.03	1383336.84	_____	_____	МСК-63
1667	10558143	1667	401515.49	1383301.90	_____	_____	МСК-63
1668	10558143	1668	401511.24	1383284.05	_____	_____	МСК-63
1669	10558143	1669	401482.43	1383229.46	_____	_____	МСК-63
1670	10558143	1670	401458.22	1383148.80	_____	_____	МСК-63
1671	10558143	1671	401420.30	1383077.53	_____	_____	МСК-63
1672	10558143	1672	401476.38	1382975.63	_____	_____	МСК-63
1673	10558143	1673	401385.09	1382958.52	_____	_____	МСК-63
1674	10558143	1674	401314.11	1382954.29	_____	_____	МСК-63
1675	10558143	1675	401274.12	1382945.79	_____	_____	МСК-63
1676	10558143	1676	401210.79	1382890.41	_____	_____	МСК-63
1677	10558143	1677	401188.77	1382870.02	_____	_____	МСК-63
1678	10558143	1678	401142.09	1382807.48	_____	_____	МСК-63
1679	10558143	1679	401100.62	1382780.40	_____	_____	МСК-63
1680	10558143	1680	401069.99	1382779.51	_____	_____	МСК-63

Начальник отдела

полное наименование должности

М.П.

подпись

/

инициалы, фамилия

КАДАСТРОВЫЙ ПЛАН ТЕРРИТОРИИ

Лист № 113раздела 10

Всего листов раздела 10: 247

Всего разделов: 11

Всего листов: 1430

« 18 » июля 2021 г. № 63-00-102/21-969806

Номер кадастрового квартала: 63:01:0907003

Сведения о характерных точках границ:

Номер п/п	Реестровый номер	Обозначение характерных точек	Координаты		Описание закрепления на местности	Метод определения координат и средняя квадратическая погрешность положения характерной точки (Mt), м	Система координат
			X	Y			
1	2	3	4	5	6	7	8
1681	10558143	1681	401039.98	1382735.98	_____	_____	МСК-63
1682	10558143	1682	401009.68	1382698.45	_____	_____	МСК-63
1683	10558143	1683	400994.75	1382665.47	_____	_____	МСК-63
1684	10558143	1684	401415.24	1382423.47	_____	_____	МСК-63
1685	10558143	1685	402740.99	1381667.87	_____	_____	МСК-63
1686	10558143	1686	402909.11	1381573.11	_____	_____	МСК-63
1687	10558143	1687	402979.16	1381533.34	_____	_____	МСК-63
1688	10558143	1688	404465.85	1380689.11	_____	_____	МСК-63
1689	10558143	1689	404631.22	1380636.84	_____	_____	МСК-63
1690	10558143	1690	404680.88	1380634.22	_____	_____	МСК-63
1691	10558143	1691	404697.76	1380591.31	_____	_____	МСК-63
1692	10558143	1692	404769.50	1380605.34	_____	_____	МСК-63
1693	10558143	1693	404781.15	1380574.42	_____	_____	МСК-63
1694	10558143	1694	404724.64	1380554.47	_____	_____	МСК-63
1695	10558143	1695	404730.20	1380536.77	_____	_____	МСК-63

Начальник отдела

полное наименование должности

М.П.

подпись

/

инициалы, фамилия

КАДАСТРОВЫЙ ПЛАН ТЕРРИТОРИИ

Лист № 114раздела 10

Всего листов раздела 10: 247

Всего разделов: 11

Всего листов: 1430

« 18 » июля 2021 г. № 63-00-102/21-969806

Номер кадастрового квартала: 63:01:0907003

Сведения о характерных точках границ:

Номер п/п	Реестровый номер	Обозначение характерных точек	Координаты		Описание закрепления на местности	Метод определения координат и средняя квадратическая погрешность положения характерной точки (Mt), м	Система координат
			X	Y			
1	2	3	4	5	6	7	8
1696	10558143	1696	404707.59	1380520.72	_____	_____	МСК-63
1697	10558143	1697	404748.53	1380414.19	_____	_____	МСК-63
1698	10558143	1698	404761.07	1380417.09	_____	_____	МСК-63
1699	10558143	1699	404764.25	1380417.85	_____	_____	МСК-63
1700	10558143	1700	404765.58	1380412.11	_____	_____	МСК-63
1701	10558143	1701	404762.30	1380411.36	_____	_____	МСК-63
1702	10558143	1702	404767.79	1380387.68	_____	_____	МСК-63
1703	10558143	1703	404769.91	1380388.20	_____	_____	МСК-63
1704	10558143	1704	404770.47	1380385.83	_____	_____	МСК-63
1705	10558143	1705	404788.70	1380302.92	_____	_____	МСК-63
1706	10558143	1706	404807.31	1380225.69	_____	_____	МСК-63
1707	10558143	1707	404807.30	1380225.67	_____	_____	МСК-63
1708	10558143	1708	404806.76	1380225.54	_____	_____	МСК-63
1709	10558143	1709	404819.28	1380170.81	_____	_____	МСК-63
1710	10558143	1710	404819.62	1380170.88	_____	_____	МСК-63

Начальник отдела

полное наименование должности

М.П.

подпись

/

инициалы, фамилия

КАДАСТРОВЫЙ ПЛАН ТЕРРИТОРИИ

Лист № 115раздела 10

Всего листов раздела 10: 247

Всего разделов: 11

Всего листов: 1430

« 18 » июля 2021 г. № 63-00-102/21-969806

Номер кадастрового квартала: 63:01:0907003

Сведения о характерных точках границ:

Номер п/п	Реестровый номер	Обозначение характерных точек	Координаты		Описание закрепления на местности	Метод определения координат и средняя квадратическая погрешность положения характерной точки (Mt), м	Система координат
			X	Y			
1	2	3	4	5	6	7	8
1711	10558143	1711	404826.53	1380141.21	_____	_____	МСК-63
1712	10558143	1712	404830.16	1380124.68	_____	_____	МСК-63
1713	10558143	1713	404837.20	1380096.09	_____	_____	МСК-63
1714	10558143	1714	404833.53	1380090.87	_____	_____	МСК-63
1715	10558143	1715	404832.39	1380090.57	_____	_____	МСК-63
1716	10558143	1716	404834.32	1380084.68	_____	_____	МСК-63
1717	10558143	1717	404831.41	1380083.72	_____	_____	МСК-63
1718	10558143	1718	404836.99	1380066.34	_____	_____	МСК-63
1719	10558143	1719	404840.18	1380054.76	_____	_____	МСК-63
1720	10558143	1720	404764.42	1380036.37	_____	_____	МСК-63
1721	10558143	1721	404763.45	1380036.23	_____	_____	МСК-63
1722	10558143	1722	404762.76	1380036.15	_____	_____	МСК-63
1723	10558143	1723	404742.67	1380033.85	_____	_____	МСК-63
1724	10558143	1724	404840.55	1379680.91	_____	_____	МСК-63
1725	10558143	1725	404995.91	1379685.13	_____	_____	МСК-63

Начальник отдела

полное наименование должности

М.П.

подпись

/

инициалы, фамилия

КАДАСТРОВЫЙ ПЛАН ТЕРРИТОРИИ

Лист № 116раздела 10

Всего листов раздела 10: 247

Всего разделов: 11

Всего листов: 1430

« 18 » июля 2021 г. № 63-00-102/21-969806

Номер кадастрового квартала: 63:01:0907003

Сведения о характерных точках границ:

Номер п/п	Реестровый номер	Обозначение характерных точек	Координаты		Описание закрепления на местности	Метод определения координат и средняя квадратическая погрешность положения характерной точки (Mt), м	Система координат
			X	Y			
1	2	3	4	5	6	7	8
1726	10558143	1726	405360.84	1379680.08	_____	_____	МСК-63
1727	10558143	1727	405605.50	1379675.45	_____	_____	МСК-63
1728	10558143	1728	405614.33	1379552.69	_____	_____	МСК-63
1729	10558143	1729	405743.22	1379485.37	_____	_____	МСК-63
1730	10558143	1730	405766.78	1379262.29	_____	_____	МСК-63
1731	10558143	1731	405768.04	1379217.83	_____	_____	МСК-63
1732	10558143	1732	405740.01	1379121.69	_____	_____	МСК-63
1733	10558143	1733	405772.49	1379050.28	_____	_____	МСК-63
1734	10558143	1734	405797.79	1379009.63	_____	_____	МСК-63
1735	10558143	1735	405816.23	1378993.24	_____	_____	МСК-63
1736	10558143	1736	405870.17	1378964.81	_____	_____	МСК-63
1737	10558143	1737	405927.64	1378929.60	_____	_____	МСК-63
1738	10558143	1738	406113.48	1378760.04	_____	_____	МСК-63
1739	10558143	1739	406573.60	1378576.61	_____	_____	МСК-63
1740	10558143	1740	406543.51	1378507.35	_____	_____	МСК-63

Начальник отдела

полное наименование должности

М.П.

подпись

/

инициалы, фамилия

КАДАСТРОВЫЙ ПЛАН ТЕРРИТОРИИ

Лист № 117раздела 10

Всего листов раздела 10: 247

Всего разделов: 11

Всего листов: 1430

« 18 » июля 2021 г. № 63-00-102/21-969806

Номер кадастрового квартала: 63:01:0907003

Сведения о характерных точках границ:

Номер п/п	Реестровый номер	Обозначение характерных точек	Координаты		Описание закрепления на местности	Метод определения координат и средняя квадратическая погрешность положения характерной точки (Mt), м	Система координат
			X	Y			
1	2	3	4	5	6	7	8
1741	10558143	1741	406505.10	1378464.43	_____	_____	МСК-63
1742	10558143	1742	406489.09	1378407.43	_____	_____	МСК-63
1743	10558143	1743	406465.44	1378322.34	_____	_____	МСК-63
1744	10558143	1744	406508.89	1378201.19	_____	_____	МСК-63
1745	10558143	1745	406548.07	1378094	_____	_____	МСК-63
1746	10558143	1746	406555.90	1378093.19	_____	_____	МСК-63
1747	10558143	1747	406696.51	1378068.79	_____	_____	МСК-63
1748	10558143	1748	406778.06	1378054.33	_____	_____	МСК-63
1749	10558143	1749	406774.61	1378029.81	_____	_____	МСК-63
1750	10558143	1750	406763.73	1377928.43	_____	_____	МСК-63
1751	10558143	1751	406797.99	1377922.62	_____	_____	МСК-63
1752	10558143	1752	406791.12	1377886.04	_____	_____	МСК-63
1753	10558143	1753	406789.48	1377851.75	_____	_____	МСК-63
1754	10558143	1754	406792.07	1377804.30	_____	_____	МСК-63
1755	10558143	1755	406786.48	1377773.05	_____	_____	МСК-63

Начальник отдела

полное наименование должности

М.П.

подпись

/

инициалы, фамилия

КАДАСТРОВЫЙ ПЛАН ТЕРРИТОРИИ

Лист № 118раздела 10

Всего листов раздела 10: 247

Всего разделов: 11

Всего листов: 1430

« 18 » июля 2021 г. № 63-00-102/21-969806

Номер кадастрового квартала: 63:01:0907003

Сведения о характерных точках границ:

Номер п/п	Реестровый номер	Обозначение характерных точек	Координаты		Описание закрепления на местности	Метод определения координат и средняя квадратическая погрешность положения характерной точки (Mt), м	Система координат
			X	Y			
1	2	3	4	5	6	7	8
1756	10558143	1756	406787.17	1377766.50	_____	_____	МСК-63
1757	10558143	1757	406791.13	1377755.40	_____	_____	МСК-63
1758	10558143	1758	406792.68	1377750.41	_____	_____	МСК-63
1759	10558143	1759	406793.75	1377741.04	_____	_____	МСК-63
1760	10558143	1760	406794.34	1377740.12	_____	_____	МСК-63
1761	10558143	1761	406796.39	1377735.48	_____	_____	МСК-63
1762	10558143	1762	406805.91	1377695.30	_____	_____	МСК-63
1763	10558143	1763	406816.94	1377694.60	_____	_____	МСК-63
1764	10558143	1764	406835.05	1377692.09	_____	_____	МСК-63
1765	10558143	1765	406839.73	1377676.55	_____	_____	МСК-63
1766	10558143	1766	406853.40	1377659.50	_____	_____	МСК-63
1767	10558143	1767	406890.18	1377638.15	_____	_____	МСК-63
1768	10558143	1768	406917.61	1377604.53	_____	_____	МСК-63
1769	10558143	1769	406991.21	1377598.33	_____	_____	МСК-63
1770	10558143	1770	407000.35	1377612.12	_____	_____	МСК-63

Начальник отдела

полное наименование должности

М.П.

подпись

/

инициалы, фамилия

КАДАСТРОВЫЙ ПЛАН ТЕРРИТОРИИ

Лист № 119раздела 10

Всего листов раздела 10: 247

Всего разделов: 11

Всего листов: 1430

« 18 » июля 2021 г. № 63-00-102/21-969806

Номер кадастрового квартала: 63:01:0907003

Сведения о характерных точках границ:

Номер п/п	Реестровый номер	Обозначение характерных точек	Координаты		Описание закрепления на местности	Метод определения координат и средняя квадратическая погрешность положения характерной точки (Mt), м	Система координат
			X	Y			
1	2	3	4	5	6	7	8
1771	10558143	1771	406963.04	1377662.73	_____	_____	МСК-63
1772	10558143	1772	406958.18	1377669.38	_____	_____	МСК-63
1773	10558143	1773	406987.94	1377681.09	_____	_____	МСК-63
1774	10558143	1774	406980.83	1377704.45	_____	_____	МСК-63
1775	10558143	1775	406986.61	1377709.11	_____	_____	МСК-63
1776	10558143	1776	407060.96	1377571.47	_____	_____	МСК-63
1777	10558143	1777	407091.29	1377514.58	_____	_____	МСК-63
1778	10558143	1778	407090.35	1377474.95	_____	_____	МСК-63
1779	10558143	1779	407159.75	1377471.85	_____	_____	МСК-63
1780	10558143	1780	407228.92	1377468.46	_____	_____	МСК-63
1781	10558143	1781	407248.70	1377467.25	_____	_____	МСК-63
1782	10558143	1782	407274.87	1377466.04	_____	_____	МСК-63
1783	10558143	1783	407300.11	1377464.98	_____	_____	МСК-63
1784	10558143	1784	407302.73	1377464.84	_____	_____	МСК-63
1785	10558143	1785	407401.29	1377446.08	_____	_____	МСК-63

Начальник отдела

полное наименование должности

М.П.

подпись

/

инициалы, фамилия

КАДАСТРОВЫЙ ПЛАН ТЕРРИТОРИИ

Лист № 120раздела 10

Всего листов раздела 10: 247

Всего разделов: 11

Всего листов: 1430

« 18 » июля 2021 г. № 63-00-102/21-969806

Номер кадастрового квартала: 63:01:0907003

Сведения о характерных точках границ:

Номер п/п	Реестровый номер	Обозначение характерных точек	Координаты		Описание закрепления на местности	Метод определения координат и средняя квадратическая погрешность положения характерной точки (Mt), м	Система координат
			X	Y			
1	2	3	4	5	6	7	8
1786	10558143	1786	407529.10	1377298.12	_____	_____	МСК-63
1787	10558143	1787	407629.87	1377213.61	_____	_____	МСК-63
1788	10558143	1788	407707.09	1377141.02	_____	_____	МСК-63
1789	10558143	1789	407726.41	1377114.16	_____	_____	МСК-63
1790	10558143	1790	407802.37	1376906.62	_____	_____	МСК-63
1791	10558143	1791	407829.74	1376925.24	_____	_____	МСК-63
1792	10558143	1792	407913.40	1376869.98	_____	_____	МСК-63
1793	10558143	1793	407918.12	1376864.65	_____	_____	МСК-63
1794	10558143	1794	407888.38	1376842.60	_____	_____	МСК-63
1795	10558143	1795	407911.70	1376727.55	_____	_____	МСК-63
1796	10558143	1796	407934.49	1376621.78	_____	_____	МСК-63
1797	10558143	1797	407934.80	1376609.66	_____	_____	МСК-63
1798	10558143	1798	407958.73	1376580.61	_____	_____	МСК-63
1799	10558143	1799	408013.70	1376498.87	_____	_____	МСК-63
1800	10558143	1800	408034.39	1376510.32	_____	_____	МСК-63

Начальник отдела

полное наименование должности

М.П.

подпись

/

инициалы, фамилия

КАДАСТРОВЫЙ ПЛАН ТЕРРИТОРИИ

Лист № 121раздела 10

Всего листов раздела 10: 247

Всего разделов: 11

Всего листов: 1430

« 18 » июля 2021 г. № 63-00-102/21-969806

Номер кадастрового квартала: 63:01:0907003

Сведения о характерных точках границ:

Номер п/п	Реестровый номер	Обозначение характерных точек	Координаты		Описание закрепления на местности	Метод определения координат и средняя квадратическая погрешность положения характерной точки (Mt), м	Система координат
			X	Y			
1	2	3	4	5	6	7	8
1801	10558143	1801	408046.65	1376517.11	_____	_____	МСК-63
1802	10558143	1802	408105.96	1376527.78	_____	_____	МСК-63
1803	10558143	1803	408159.86	1376492.96	_____	_____	МСК-63
1804	10558143	1804	408229.37	1376462.71	_____	_____	МСК-63
1805	10558143	1805	408253.32	1376470.58	_____	_____	МСК-63
1806	10558143	1806	408262.03	1376492.78	_____	_____	МСК-63
1807	10558143	1807	408286.53	1376491.80	_____	_____	МСК-63
1808	10558143	1808	408345.60	1376480.68	_____	_____	МСК-63
1809	10558143	1809	408345.49	1376452.03	_____	_____	МСК-63
1810	10558143	1810	408361.73	1376431.16	_____	_____	МСК-63
1811	10558143	1811	408426.96	1376443.38	_____	_____	МСК-63
1812	10558143	1812	408428.01	1376433.83	_____	_____	МСК-63
1813	10558143	1813	408400.20	1376400.21	_____	_____	МСК-63
1814	10558143	1814	408378	1376392.78	_____	_____	МСК-63
1815	10558143	1815	408380.07	1376368.91	_____	_____	МСК-63

Начальник отдела

полное наименование должности

М.П.

подпись

/

инициалы, фамилия

КАДАСТРОВЫЙ ПЛАН ТЕРРИТОРИИ

Лист № 122раздела 10

Всего листов раздела 10: 247

Всего разделов: 11

Всего листов: 1430

« 18 » июля 2021 г. № 63-00-102/21-969806

Номер кадастрового квартала: 63:01:0907003

Сведения о характерных точках границ:

Номер п/п	Реестровый номер	Обозначение характерных точек	Координаты		Описание закрепления на местности	Метод определения координат и средняя квадратическая погрешность положения характерной точки (M _t), м	Система координат
			X	Y			
1	2	3	4	5	6	7	8
1816	10558143	1816	408414.31	1376301.22	_____	_____	МСК-63
1817	10558143	1817	408456.92	1376248.46	_____	_____	МСК-63
1818	10558143	1818	408469.81	1376249.21	_____	_____	МСК-63
1819	10558143	1819	408518.87	1376149.51	_____	_____	МСК-63
1820	10558143	1820	408511.42	1376132.83	_____	_____	МСК-63
1821	10558143	1821	408557.24	1376115.11	_____	_____	МСК-63
1822	10558143	1822	408646.45	1376058.73	_____	_____	МСК-63
1823	10558143	1823	408738.53	1376212.52	_____	_____	МСК-63
1824	10558143	1824	408775.52	1376254.58	_____	_____	МСК-63
1825	10558143	1825	408909.56	1376153.95	_____	_____	МСК-63
1826	10558143	1826	408910.03	1376006.51	_____	_____	МСК-63
1827	10558143	1827	409007.91	1376000.39	_____	_____	МСК-63
1828	10558143	1828	409002.92	1375921.54	_____	_____	МСК-63
1829	10558143	1829	409128.77	1375890.08	_____	_____	МСК-63
1830	10558143	1830	409310.91	1375932.28	_____	_____	МСК-63

Начальник отдела

полное наименование должности

М.П.

подпись

/

инициалы, фамилия

КАДАСТРОВЫЙ ПЛАН ТЕРРИТОРИИ

Лист № 123раздела 10

Всего листов раздела 10: 247

Всего разделов: 11

Всего листов: 1430

« 18 » июля 2021 г. № 63-00-102/21-969806

Номер кадастрового квартала: 63:01:0907003

Сведения о характерных точках границ:

Номер п/п	Реестровый номер	Обозначение характерных точек	Координаты		Описание закрепления на местности	Метод определения координат и средняя квадратическая погрешность положения характерной точки (Mt), м	Система координат
			X	Y			
1	2	3	4	5	6	7	8
1831	10558143	1831	409441.21	1375981.95	_____	_____	МСК-63
1832	10558143	1832	409580.06	1376146.91	_____	_____	МСК-63
1833	10558143	1833	409816.59	1376226.58	_____	_____	МСК-63
1834	10558143	1834	409853.82	1376240.11	_____	_____	МСК-63
1835	10558143	1835	409887.43	1376258.18	_____	_____	МСК-63
1836	10558143	1836	409908.57	1376309.77	_____	_____	МСК-63
1837	10558143	1837	409915.19	1376328	_____	_____	МСК-63
1838	10558143	1838	409917.58	1376334.58	_____	_____	МСК-63
1839	10558143	1839	409941.47	1376400.34	_____	_____	МСК-63
1840	10558143	1840	409953.76	1376439.86	_____	_____	МСК-63
1841	10558143	1841	409959.16	1376453.76	_____	_____	МСК-63
1842	10558143	1842	409961.40	1376452.89	_____	_____	МСК-63
1843	10558143	1843	409972.47	1376487.69	_____	_____	МСК-63
1844	10558143	1844	410005.56	1376473.36	_____	_____	МСК-63
1845	10558143	1845	409932.85	1376285.73	_____	_____	МСК-63

Начальник отдела

полное наименование должности

М.П.

подпись

/

инициалы, фамилия

КАДАСТРОВЫЙ ПЛАН ТЕРРИТОРИИ

Лист № 124раздела 10

Всего листов раздела 10: 247

Всего разделов: 11

Всего листов: 1430

« 18 » июля 2021 г. № 63-00-102/21-969806

Номер кадастрового квартала: 63:01:0907003

Сведения о характерных точках границ:

Номер п/п	Реестровый номер	Обозначение характерных точек	Координаты		Описание закрепления на местности	Метод определения координат и средняя квадратическая погрешность положения характерной точки (Mt), м	Система координат
			X	Y			
1	2	3	4	5	6	7	8
1846	10558143	1846	410004.26	1376242.36	_____	_____	МСК-63
1847	10558143	1847	410000.29	1376165.30	_____	_____	МСК-63
1848	10558143	1848	409952.29	1376164.01	_____	_____	МСК-63
1849	10558143	1849	409908.92	1375577.85	_____	_____	МСК-63
1850	10558143	1850	410585.99	1375145.74	_____	_____	МСК-63
1851	10558143	1851	410800.71	1375011.11	_____	_____	МСК-63
1852	10558143	1852	411254.14	1375020.62	_____	_____	МСК-63
1853	10558143	1853	411270.92	1375021.66	_____	_____	МСК-63
1854	10558143	1854	411263.77	1375977.55	_____	_____	МСК-63
1855	10558143	1855	411218.20	1376107.55	_____	_____	МСК-63
1856	10558143	1856	411168.73	1376266.84	_____	_____	МСК-63
1857	10558143	1857	411306.92	1376277.76	_____	_____	МСК-63
1858	10558143	1858	411344.87	1376301.23	_____	_____	МСК-63
1859	10558143	1859	411481.16	1376656.04	_____	_____	МСК-63
1860	10558143	1860	411456.62	1377475.76	_____	_____	МСК-63

Начальник отдела

полное наименование должности

М.П.

подпись

/

инициалы, фамилия

КАДАСТРОВЫЙ ПЛАН ТЕРРИТОРИИ

Лист № 125раздела 10

Всего листов раздела 10: 247

Всего разделов: 11

Всего листов: 1430

« 18 » июля 2021 г. № 63-00-102/21-969806

Номер кадастрового квартала: 63:01:0907003

Сведения о характерных точках границ:

Номер п/п	Реестровый номер	Обозначение характерных точек	Координаты		Описание закрепления на местности	Метод определения координат и средняя квадратическая погрешность положения характерной точки (Mt), м	Система координат
			X	Y			
1	2	3	4	5	6	7	8
1861	10558143	1861	411451.81	1377638.20	_____	_____	МСК-63
1862	10558143	1862	411431.69	1377909.25	_____	_____	МСК-63
1863	10558143	1863	411360.62	1378867.47	_____	_____	МСК-63
1864	10558143	1864	412079.73	1378992.46	_____	_____	МСК-63
1865	10558143	1865	412179.35	1379009.77	_____	_____	МСК-63
1866	10558143	1866	412210.30	1379015.17	_____	_____	МСК-63
1867	10558143	1867	412253.42	1378933.93	_____	_____	МСК-63
1868	10558143	1868	412278.38	1378881.44	_____	_____	МСК-63
1869	10558143	1869	412302.76	1378831.24	_____	_____	МСК-63
1870	10558143	1870	412335.77	1378775.74	_____	_____	МСК-63
1871	10558143	1871	412361.97	1378733.08	_____	_____	МСК-63
1872	10558143	1872	412387.46	1378676.51	_____	_____	МСК-63
1873	10558143	1873	412426.47	1378585.55	_____	_____	МСК-63
1874	10558143	1874	412465.45	1378493.41	_____	_____	МСК-63
1875	10558143	1875	412511.89	1378393.66	_____	_____	МСК-63

Начальник отдела

полное наименование должности

М.П.

подпись

/

инициалы, фамилия

КАДАСТРОВЫЙ ПЛАН ТЕРРИТОРИИ

Лист № 126раздела 10

Всего листов раздела 10: 247

Всего разделов: 11

Всего листов: 1430

« 18 » июля 2021 г. № 63-00-102/21-969806

Номер кадастрового квартала: 63:01:0907003

Сведения о характерных точках границ:

Номер п/п	Реестровый номер	Обозначение характерных точек	Координаты		Описание закрепления на местности	Метод определения координат и средняя квадратическая погрешность положения характерной точки (Mt), м	Система координат
			X	Y			
1	2	3	4	5	6	7	8
1876	10558143	1876	412565.05	1378270.04	_____	_____	МСК-63
1877	10558143	1877	412601.60	1378166.34	_____	_____	МСК-63
1878	10558143	1878	412604.78	1378140.77	_____	_____	МСК-63
1879	10558143	1879	412616.28	1378105.85	_____	_____	МСК-63
1880	10558143	1880	412668.74	1377976.33	_____	_____	МСК-63
1881	10558143	1881	412749.90	1377679.31	_____	_____	МСК-63
1882	10558143	1882	412823.45	1377564.41	_____	_____	МСК-63
1883	10558143	1883	412855.92	1377460.75	_____	_____	МСК-63
1884	10558143	1884	412873.22	1377399.05	_____	_____	МСК-63
1885	10558143	1885	412900.21	1377376.69	_____	_____	МСК-63
1886	10558143	1886	412936.32	1377336.24	_____	_____	МСК-63
1887	10558143	1887	412954.08	1377316.31	_____	_____	МСК-63
1888	10558143	1888	412972.28	1377285.36	_____	_____	МСК-63
1889	10558143	1889	412988.75	1377252.09	_____	_____	МСК-63
1890	10558143	1890	412991.49	1377239.31	_____	_____	МСК-63

Начальник отдела

полное наименование должности

М.П.

подпись

/

инициалы, фамилия

КАДАСТРОВЫЙ ПЛАН ТЕРРИТОРИИ

Лист № 127раздела 10

Всего листов раздела 10: 247

Всего разделов: 11

Всего листов: 1430

« 18 » июля 2021 г. № 63-00-102/21-969806

Номер кадастрового квартала: 63:01:0907003

Сведения о характерных точках границ:

Номер п/п	Реестровый номер	Обозначение характерных точек	Координаты		Описание закрепления на местности	Метод определения координат и средняя квадратическая погрешность положения характерной точки (Mt), м	Система координат
			X	Y			
1	2	3	4	5	6	7	8
1891	10558143	1891	413030.35	1377194.06	_____	_____	МСК-63
1892	10558143	1892	413151.78	1377077.45	_____	_____	МСК-63
1893	10558143	1893	413218.16	1377044.49	_____	_____	МСК-63
1894	10558143	1894	413308.66	1376999.62	_____	_____	МСК-63
1895	10558143	1895	413323.77	1376888.52	_____	_____	МСК-63
1896	10558143	1896	413257.44	1376642.85	_____	_____	МСК-63
1897	10558143	1897	413201.50	1376551.39	_____	_____	МСК-63
1898	10558143	1898	413255.13	1376350.33	_____	_____	МСК-63
1899	10558143	1899	413456.28	1376362.88	_____	_____	МСК-63
1900	10558143	1900	413727.31	1376382.20	_____	_____	МСК-63
1901	10558143	1901	413886.42	1376393.19	_____	_____	МСК-63
1902	10558143	1902	413880.01	1376279.63	_____	_____	МСК-63
1903	10558143	1903	413735.22	1376277.70	_____	_____	МСК-63
1904	10558143	1904	413457.91	1376272.38	_____	_____	МСК-63
1905	10558143	1905	413222.50	1376267.03	_____	_____	МСК-63

Начальник отдела

полное наименование должности

М.П.

подпись

/

инициалы, фамилия

КАДАСТРОВЫЙ ПЛАН ТЕРРИТОРИИ

Лист № 128раздела 10

Всего листов раздела 10: 247

Всего разделов: 11

Всего листов: 1430

« 18 » июля 2021 г. № 63-00-102/21-969806

Номер кадастрового квартала: 63:01:0907003

Сведения о характерных точках границ:

Номер п/п	Реестровый номер	Обозначение характерных точек	Координаты		Описание закрепления на местности	Метод определения координат и средняя квадратическая погрешность положения характерной точки (Mt), м	Система координат
			X	Y			
1	2	3	4	5	6	7	8
1906	10558143	1906	413036.05	1376249.74	_____	_____	МСК-63
1907	10558143	1907	412987.49	1376118.90	_____	_____	МСК-63
1908	10558143	1908	413024.50	1375951.84	_____	_____	МСК-63
1909	10558143	1909	413059.01	1375921.51	_____	_____	МСК-63
1910	10558143	1910	413150.65	1375840.96	_____	_____	МСК-63
1911	10558143	1911	413193.13	1375754.04	_____	_____	МСК-63
1912	10558143	1912	413251.24	1375651.56	_____	_____	МСК-63
1913	10558143	1913	413054.20	1375387.32	_____	_____	МСК-63
1914	10558143	1914	413017.05	1375435.94	_____	_____	МСК-63
1915	10558143	1915	413006.90	1375410.85	_____	_____	МСК-63
1916	10558143	1916	412979.55	1375344.61	_____	_____	МСК-63
1917	10558143	1917	412979.07	1375306.38	_____	_____	МСК-63
1918	10558143	1918	413007.64	1375261.44	_____	_____	МСК-63
1919	10558143	1919	413015.36	1375227.77	_____	_____	МСК-63
1920	10558143	1920	413009.33	1375201.66	_____	_____	МСК-63

Начальник отдела

полное наименование должности

М.П.

подпись

/

инициалы, фамилия

КАДАСТРОВЫЙ ПЛАН ТЕРРИТОРИИ

Лист № 129раздела 10

Всего листов раздела 10: 247

Всего разделов: 11

Всего листов: 1430

« 18 » июля 2021 г. № 63-00-102/21-969806

Номер кадастрового квартала: 63:01:0907003

Сведения о характерных точках границ:

Номер п/п	Реестровый номер	Обозначение характерных точек	Координаты		Описание закрепления на местности	Метод определения координат и средняя квадратическая погрешность положения характерной точки (Mt), м	Система координат
			X	Y			
1	2	3	4	5	6	7	8
1921	10558143	1921	412863.13	1375049.78	_____	_____	МСК-63
1922	10558143	1922	412775.01	1374980.98	_____	_____	МСК-63
1923	10558143	1923	412683.17	1374890.62	_____	_____	МСК-63
1924	10558143	1924	412640	1374875.17	_____	_____	МСК-63
1925	10558143	1925	412584.02	1374895.26	_____	_____	МСК-63
1926	10558143	1926	412526.95	1374796.70	_____	_____	МСК-63
1927	10558143	1927	412463.96	1374654.06	_____	_____	МСК-63
1928	10558143	1928	412397.91	1374562.84	_____	_____	МСК-63
1929	10558143	1929	412368.28	1374540.85	_____	_____	МСК-63
1930	10558143	1930	412285.33	1374403	_____	_____	МСК-63
1931	10558143	1931	412238.98	1374333.29	_____	_____	МСК-63
1932	10558143	1932	412227.68	1374223.15	_____	_____	МСК-63
1933	10558143	1933	412174.73	1374110.03	_____	_____	МСК-63
1934	10558143	1934	412064.33	1373989.52	_____	_____	МСК-63
1935	10558143	1935	411964.41	1373927.11	_____	_____	МСК-63

Начальник отдела

полное наименование должности

М.П.

подпись

/ _____

инициалы, фамилия

КАДАСТРОВЫЙ ПЛАН ТЕРРИТОРИИ

Лист № 130раздела 10

Всего листов раздела 10: 247

Всего разделов: 11

Всего листов: 1430

« 18 » июля 2021 г. № 63-00-102/21-969806

Номер кадастрового квартала: 63:01:0907003

Сведения о характерных точках границ:

Номер п/п	Реестровый номер	Обозначение характерных точек	Координаты		Описание закрепления на местности	Метод определения координат и средняя квадратическая погрешность положения характерной точки (Mt), м	Система координат
			X	Y			
1	2	3	4	5	6	7	8
1936	10558143	1936	411828.16	1373775.06	_____	_____	МСК-63
1937	10558143	1937	411643.06	1373542.99	_____	_____	МСК-63
1938	10558143	1938	411626.19	1373531.67	_____	_____	МСК-63
1939	10558143	1939	411742.50	1373411.14	_____	_____	МСК-63
1940	10558143	1940	411724.99	1373380.98	_____	_____	МСК-63
1941	10558143	1941	411732.56	1373285.11	_____	_____	МСК-63
1942	10558143	1942	411777.79	1373190.31	_____	_____	МСК-63
1943	10558143	1943	411918.63	1373068.58	_____	_____	МСК-63
1944	10558143	1944	412027.61	1372966.17	_____	_____	МСК-63
1945	10558143	1945	412160.39	1372865.03	_____	_____	МСК-63
1946	10558143	1946	412254.27	1372755.27	_____	_____	МСК-63
1947	10558143	1947	412288.67	1372682.40	_____	_____	МСК-63
1948	10558143	1948	412295.38	1372589.18	_____	_____	МСК-63
1949	10558143	1949	412309.90	1372509.45	_____	_____	МСК-63
1950	10558143	1950	412359.24	1372462.65	_____	_____	МСК-63

Начальник отдела

полное наименование должности

М.П.

подпись

/

инициалы, фамилия

КАДАСТРОВЫЙ ПЛАН ТЕРРИТОРИИ

Лист № 131раздела 10

Всего листов раздела 10: 247

Всего разделов: 11

Всего листов: 1430

« 18 » июля 2021 г. № 63-00-102/21-969806

Номер кадастрового квартала: 63:01:0907003

Сведения о характерных точках границ:

Номер п/п	Реестровый номер	Обозначение характерных точек	Координаты		Описание закрепления на местности	Метод определения координат и средняя квадратическая погрешность положения характерной точки (Mt), м	Система координат
			X	Y			
1	2	3	4	5	6	7	8
1951	10558143	1951	412441.96	1372415.73	_____	_____	МСК-63
1952	10558143	1952	412484.92	1372352.91	_____	_____	МСК-63
1953	10558143	1953	412541.93	1372281.55	_____	_____	МСК-63
1954	10558143	1954	412609.04	1372227	_____	_____	МСК-63
1955	10558143	1955	412655.11	1372214.54	_____	_____	МСК-63
1956	10558143	1956	412742.57	1372214.55	_____	_____	МСК-63
1957	10558143	1957	412860.29	1372201.84	_____	_____	МСК-63
1958	10558143	1958	412917.81	1372178.52	_____	_____	МСК-63
1959	10558143	1959	412955.71	1372150.93	_____	_____	МСК-63
1960	10558143	1960	412966.11	1372126.23	_____	_____	МСК-63
1961	10558143	1961	412998.32	1372129.28	_____	_____	МСК-63
1962	10558143	1962	413006.97	1372127.97	_____	_____	МСК-63
1963	10558143	1963	413046.89	1372110.71	_____	_____	МСК-63
1964	10558143	1964	413096.10	1372097.75	_____	_____	МСК-63
1965	10558143	1965	413140.62	1372069.78	_____	_____	МСК-63

Начальник отдела

полное наименование должности

М.П.

подпись

/

инициалы, фамилия

КАДАСТРОВЫЙ ПЛАН ТЕРРИТОРИИ

Лист № 132раздела 10

Всего листов раздела 10: 247

Всего разделов: 11

Всего листов: 1430

« 18 » июля 2021 г. № 63-00-102/21-969806

Номер кадастрового квартала: 63:01:0907003

Сведения о характерных точках границ:

Номер п/п	Реестровый номер	Обозначение характерных точек	Координаты		Описание закрепления на местности	Метод определения координат и средняя квадратическая погрешность положения характерной точки (Mt), м	Система координат
			X	Y			
1	2	3	4	5	6	7	8
1966	10558143	1966	413213.14	1371999.35	_____	_____	МСК-63
1967	10558143	1967	413324.72	1371915.56	_____	_____	МСК-63
1968	10558143	1968	413437.22	1371790.86	_____	_____	МСК-63
1969	10558143	1969	413463.90	1371705.57	_____	_____	МСК-63
1970	10558143	1970	413447.90	1371640.49	_____	_____	МСК-63
1971	10558143	1971	413451.11	1371566.36	_____	_____	МСК-63
1972	10558143	1972	413485.23	1371510.38	_____	_____	МСК-63
1973	10558143	1973	413494.32	1371445.85	_____	_____	МСК-63
1974	10558143	1974	413474.51	1371375.92	_____	_____	МСК-63
1975	10558143	1975	413476.18	1371291.20	_____	_____	МСК-63
1976	10558143	1976	413491.78	1371211.01	_____	_____	МСК-63
1977	10558143	1977	413525.22	1371093.29	_____	_____	МСК-63
1978	10558143	1978	413580.19	1371015	_____	_____	МСК-63
1979	10558143	1979	413612.74	1370907.26	_____	_____	МСК-63
1980	10558143	1980	413658.62	1370845.95	_____	_____	МСК-63

Начальник отдела

полное наименование должности

М.П.

подпись

/ _____

инициалы, фамилия

КАДАСТРОВЫЙ ПЛАН ТЕРРИТОРИИ

Лист № 133раздела 10

Всего листов раздела 10: 247

Всего разделов: 11

Всего листов: 1430

« 18 » июля 2021 г. № 63-00-102/21-969806

Номер кадастрового квартала: 63:01:0907003

Сведения о характерных точках границ:

Номер п/п	Реестровый номер	Обозначение характерных точек	Координаты		Описание закрепления на местности	Метод определения координат и средняя квадратическая погрешность положения характерной точки (Mt), м	Система координат
			X	Y			
1	2	3	4	5	6	7	8
1981	10558143	1981	413697.02	1370772.37	_____	_____	МСК-63
1982	10558143	1982	413714.07	1370697.18	_____	_____	МСК-63
1983	10558143	1983	413775.40	1370646	_____	_____	МСК-63
1984	10558143	1984	413811.52	1370606.65	_____	_____	МСК-63
1985	10558143	1985	413874.61	1370577.20	_____	_____	МСК-63
1986	10558143	1986	413922.60	1370560.70	_____	_____	МСК-63
1987	10558143	1987	413937.17	1370523.94	_____	_____	МСК-63
1988	10558143	1988	413946.06	1370457.26	_____	_____	МСК-63
1989	10558143	1989	413984.98	1370404.99	_____	_____	МСК-63
1990	10558143	1990	414044.17	1370367.13	_____	_____	МСК-63
1991	10558143	1991	414093.79	1370360.73	_____	_____	МСК-63
1992	10558143	1992	414124.19	1370381.51	_____	_____	МСК-63
1993	10558143	1993	414156.71	1370418.87	_____	_____	МСК-63
1994	10558143	1994	414204.01	1370422.95	_____	_____	МСК-63
1995	10558143	1995	414236.66	1370414.66	_____	_____	МСК-63

Начальник отдела

полное наименование должности

М.П.

подпись

/

инициалы, фамилия

КАДАСТРОВЫЙ ПЛАН ТЕРРИТОРИИ

Лист № 134раздела 10

Всего листов раздела 10: 247

Всего разделов: 11

Всего листов: 1430

« 18 » июля 2021 г. № 63-00-102/21-969806

Номер кадастрового квартала: 63:01:0907003

Сведения о характерных точках границ:

Номер п/п	Реестровый номер	Обозначение характерных точек	Координаты		Описание закрепления на местности	Метод определения координат и средняя квадратическая погрешность положения характерной точки (Mt), м	Система координат
			X	Y			
1	2	3	4	5	6	7	8
1996	10558143	1996	414309.75	1370384.20	_____	_____	МСК-63
1997	10558143	1997	414350.30	1370378.89	_____	_____	МСК-63
1998	10558143	1998	414375.87	1370359.67	_____	_____	МСК-63
1999	10558143	1999	414404.15	1370361.80	_____	_____	МСК-63
2000	10558143	2000	414423.59	1370376.87	_____	_____	МСК-63
2001	10558143	2001	414465.03	1370377.39	_____	_____	МСК-63
2002	10558143	2002	414498.20	1370368.09	_____	_____	МСК-63
2003	10558143	2003	414561.89	1370350.46	_____	_____	МСК-63
2004	10558143	2004	414641.14	1370321.48	_____	_____	МСК-63
2005	10558143	2005	414661.85	1370299.73	_____	_____	МСК-63
2006	10558143	2006	414716.22	1370273.32	_____	_____	МСК-63
2007	10558143	2007	414762.32	1370257.79	_____	_____	МСК-63
2008	10558143	2008	414813.59	1370262.44	_____	_____	МСК-63
2009	10558143	2009	414984.33	1370224.76	_____	_____	МСК-63
2010	10558143	2010	414983.90	1370245.54	_____	_____	МСК-63

Начальник отдела

полное наименование должности

М.П.

подпись

/

инициалы, фамилия

КАДАСТРОВЫЙ ПЛАН ТЕРРИТОРИИ

Лист № 135раздела 10

Всего листов раздела 10: 247

Всего разделов: 11

Всего листов: 1430

« 18 » июля 2021 г. № 63-00-102/21-969806

Номер кадастрового квартала: 63:01:0907003

Сведения о характерных точках границ:

Номер п/п	Реестровый номер	Обозначение характерных точек	Координаты		Описание закрепления на местности	Метод определения координат и средняя квадратическая погрешность положения характерной точки (Mt), м	Система координат
			X	Y			
1	2	3	4	5	6	7	8
2011	10558143	2011	415029.03	1370242.73	_____	_____	МСК-63
2012	10558143	2012	415056.97	1370227.75	_____	_____	МСК-63
2013	10558143	2013	415072.46	1370228.24	_____	_____	МСК-63
2014	10558143	2014	415133.76	1370366.21	_____	_____	МСК-63
2015	10558143	2015	415057.12	1370392.96	_____	_____	МСК-63
2016	10558143	2016	415082.73	1370447.21	_____	_____	МСК-63
2017	10558143	2017	415147.12	1370456.64	_____	_____	МСК-63
2018	10558143	2018	415170.41	1370448.69	_____	_____	МСК-63
2019	10558143	2019	415214.96	1370442.08	_____	_____	МСК-63
2020	10558143	2020	415256.15	1370445.01	_____	_____	МСК-63
2021	10558143	2021	415290.40	1370453.45	_____	_____	МСК-63
2022	10558143	2022	415306.44	1370460.05	_____	_____	МСК-63
2023	10558143	2023	415322.02	1370466.52	_____	_____	МСК-63
2024	10558143	2024	415351.03	1370480.30	_____	_____	МСК-63
2025	10558143	2025	415390.54	1370499.07	_____	_____	МСК-63

Начальник отдела

полное наименование должности

М.П.

подпись

/

инициалы, фамилия

КАДАСТРОВЫЙ ПЛАН ТЕРРИТОРИИ

Лист № 136раздела 10

Всего листов раздела 10: 247

Всего разделов: 11

Всего листов: 1430

« 18 » июля 2021 г. № 63-00-102/21-969806

Номер кадастрового квартала: 63:01:0907003

Сведения о характерных точках границ:

Номер п/п	Реестровый номер	Обозначение характерных точек	Координаты		Описание закрепления на местности	Метод определения координат и средняя квадратическая погрешность положения характерной точки (Mt), м	Система координат
			X	Y			
1	2	3	4	5	6	7	8
2026	10558143	2026	415424.19	1370515.07	_____	_____	МСК-63
2027	10558143	2027	415457.96	1370531.14	_____	_____	МСК-63
2028	10558143	2028	415519.97	1370563.51	_____	_____	МСК-63
2029	10558143	2029	415548.08	1370576.78	_____	_____	МСК-63
2030	10558143	2030	415569.40	1370585.25	_____	_____	МСК-63
2031	10558143	2031	415598.15	1370591.79	_____	_____	МСК-63
2032	10558143	2032	415641.82	1370592	_____	_____	МСК-63
2033	10558143	2033	415671.59	1370585.91	_____	_____	МСК-63
2034	10558143	2034	415688.59	1370752.44	_____	_____	МСК-63
2035	10558143	2035	415692.10	1370786.56	_____	_____	МСК-63
2036	10558143	2036	415696.01	1370824.56	_____	_____	МСК-63
2037	10558143	2037	415661.87	1370970.43	_____	_____	МСК-63
2038	10558143	2038	415653.19	1371089.60	_____	_____	МСК-63
2039	10558143	2039	415654.86	1371415.91	_____	_____	МСК-63
2040	10558143	2040	415662.65	1371450.43	_____	_____	МСК-63

Начальник отдела

полное наименование должности

М.П.

подпись

/

инициалы, фамилия

КАДАСТРОВЫЙ ПЛАН ТЕРРИТОРИИ

Лист № 137раздела 10

Всего листов раздела 10: 247

Всего разделов: 11

Всего листов: 1430

« 18 » июля 2021 г. № 63-00-102/21-969806

Номер кадастрового квартала: 63:01:0907003

Сведения о характерных точках границ:

Номер п/п	Реестровый номер	Обозначение характерных точек	Координаты		Описание закрепления на местности	Метод определения координат и средняя квадратическая погрешность положения характерной точки (Mt), м	Система координат
			X	Y			
1	2	3	4	5	6	7	8
2041	10558143	2041	415669.66	1371486.73	_____	_____	МСК-63
2042	10558143	2042	415673.58	1371492.79	_____	_____	МСК-63
2043	10558143	2043	415677.95	1371496.95	_____	_____	МСК-63
2044	10558143	2044	415685.24	1371509.02	_____	_____	МСК-63
2045	10558143	2045	415693.92	1371539.60	_____	_____	МСК-63
2046	10558143	2046	415702.13	1371588.11	_____	_____	МСК-63
2047	10558143	2047	415714.39	1371656.08	_____	_____	МСК-63
2048	10558143	2048	415728.16	1371724.74	_____	_____	МСК-63
2049	10558143	2049	415735.71	1371780.04	_____	_____	МСК-63
2050	10558143	2050	415747.08	1371839.76	_____	_____	МСК-63
2051	10558143	2051	415753.79	1371888.32	_____	_____	МСК-63
2052	10558143	2052	415761.19	1371932.38	_____	_____	МСК-63
2053	10558143	2053	415776.27	1371989.07	_____	_____	МСК-63
2054	10558143	2054	415777.39	1372015.24	_____	_____	МСК-63
2055	10558143	2055	415789.66	1372084.68	_____	_____	МСК-63

Начальник отдела

полное наименование должности

М.П.

подпись

/

инициалы, фамилия

КАДАСТРОВЫЙ ПЛАН ТЕРРИТОРИИ

Лист № 138раздела 10

Всего листов раздела 10: 247

Всего разделов: 11

Всего листов: 1430

« 18 » июля 2021 г. № 63-00-102/21-969806

Номер кадастрового квартала: 63:01:0907003

Сведения о характерных точках границ:

Номер п/п	Реестровый номер	Обозначение характерных точек	Координаты		Описание закрепления на местности	Метод определения координат и средняя квадратическая погрешность положения характерной точки (Mt), м	Система координат
			X	Y			
1	2	3	4	5	6	7	8
2056	10558143	2056	415806.53	1372159.32	_____	_____	МСК-63
2057	10558143	2057	415825.40	1372269.08	_____	_____	МСК-63
2058	10558143	2058	415836.72	1372328.06	_____	_____	МСК-63
2059	10558143	2059	415846.61	1372388.54	_____	_____	МСК-63
2060	10558143	2060	415861.04	1372451.95	_____	_____	МСК-63
2061	10558143	2061	415873.35	1372522.91	_____	_____	МСК-63
2062	10558143	2062	415878.67	1372568.81	_____	_____	МСК-63
2063	10558143	2063	415875.31	1372591.82	_____	_____	МСК-63
2064	10558143	2064	415928.33	1372617.51	_____	_____	МСК-63
2065	10558143	2065	415992.19	1372651.22	_____	_____	МСК-63
2066	10558143	2066	416001.86	1372668.16	_____	_____	МСК-63
2067	10558143	2067	416028.31	1372698.45	_____	_____	МСК-63
2068	10558143	2068	416034.84	1372710.12	_____	_____	МСК-63
2069	10558143	2069	416042.28	1372723.41	_____	_____	МСК-63
2070	10558143	2070	416042.86	1372724.28	_____	_____	МСК-63

Начальник отдела

полное наименование должности

М.П.

подпись

/

инициалы, фамилия

КАДАСТРОВЫЙ ПЛАН ТЕРРИТОРИИ

Лист № 139раздела 10

Всего листов раздела 10: 247

Всего разделов: 11

Всего листов: 1430

« 18 » июля 2021 г. № 63-00-102/21-969806

Номер кадастрового квартала: 63:01:0907003

Сведения о характерных точках границ:

Номер п/п	Реестровый номер	Обозначение характерных точек	Координаты		Описание закрепления на местности	Метод определения координат и средняя квадратическая погрешность положения характерной точки (Mt), м	Система координат
			X	Y			
1	2	3	4	5	6	7	8
2071	10558143	2071	416056.32	1372745.21	_____	_____	МСК-63
2072	10558143	2072	416057.22	1372746.62	_____	_____	МСК-63
2073	10558143	2073	416076.62	1372746.24	_____	_____	МСК-63
2074	10558143	2074	416076.65	1372741.28	_____	_____	МСК-63
2075	10558143	2075	416083.76	1372715.27	_____	_____	МСК-63
2076	10558143	2076	416094.43	1372700.50	_____	_____	МСК-63
2077	10558143	2077	416103.95	1372687.27	_____	_____	МСК-63
2078	10558143	2078	416141.48	1372690.61	_____	_____	МСК-63
2079	10558143	2079	416201.73	1372694.56	_____	_____	МСК-63
2080	10558143	2080	416374.61	1372702.41	_____	_____	МСК-63
2081	10558143	2081	416469.11	1372710.39	_____	_____	МСК-63
2082	10558143	2082	416570.32	1372718.96	_____	_____	МСК-63
2083	10558143	2083	417164.81	1372763.34	_____	_____	МСК-63
2084	10558143	2084	417461.54	1372787.17	_____	_____	МСК-63
2085	10558143	2085	417609.02	1372798.64	_____	_____	МСК-63

Начальник отдела

полное наименование должности

М.П.

подпись

/

инициалы, фамилия

КАДАСТРОВЫЙ ПЛАН ТЕРРИТОРИИ

Лист № 140раздела 10

Всего листов раздела 10: 247

Всего разделов: 11

Всего листов: 1430

« 18 » июля 2021 г. № 63-00-102/21-969806

Номер кадастрового квартала: 63:01:0907003

Сведения о характерных точках границ:

Номер п/п	Реестровый номер	Обозначение характерных точек	Координаты		Описание закрепления на местности	Метод определения координат и средняя квадратическая погрешность положения характерной точки (Mt), м	Система координат
			X	Y			
1	2	3	4	5	6	7	8
2086	10558143	2086	417648.09	1372796.88	_____	_____	МСК-63
2087	10558143	2087	417670.15	1372794.71	_____	_____	МСК-63
2088	10558143	2088	417687.75	1372788.54	_____	_____	МСК-63
2089	10558143	2089	417735.86	1372772.54	_____	_____	МСК-63
2090	10558143	2090	417758.67	1372761.99	_____	_____	МСК-63
2091	10558143	2091	417801.37	1372739.86	_____	_____	МСК-63
2092	10558143	2092	417914.90	1372669.28	_____	_____	МСК-63
2093	10558143	2093	417959	1372641.40	_____	_____	МСК-63
2094	10558143	2094	418200.05	1372485.44	_____	_____	МСК-63
2095	10558143	2095	418246.88	1372455.05	_____	_____	МСК-63
2096	10558143	2096	418252.08	1372451.68	_____	_____	МСК-63
2097	10558143	2097	418446.57	1372325.42	_____	_____	МСК-63
2098	10558143	2098	418697.84	1372165.40	_____	_____	МСК-63
2099	10558143	2099	418841.83	1372078.13	_____	_____	МСК-63
2100	10558143	2100	418885.55	1372057.01	_____	_____	МСК-63

Начальник отдела

полное наименование должности

М.П.

подпись

/

инициалы, фамилия

КАДАСТРОВЫЙ ПЛАН ТЕРРИТОРИИ

Лист № 141 раздела 10

Всего листов раздела 10: 247

Всего разделов: 11

Всего листов: 1430

« 18 » июля 2021 г. № 63-00-102/21-969806

Номер кадастрового квартала: 63:01:0907003

Сведения о характерных точках границ:

Номер п/п	Реестровый номер	Обозначение характерных точек	Координаты		Описание закрепления на местности	Метод определения координат и средняя квадратическая погрешность положения характерной точки (Mt), м	Система координат
			X	Y			
1	2	3	4	5	6	7	8
2101	10558143	2101	418953.21	1372033.85	_____	_____	МСК-63
2102	10558143	2102	418993.82	1372025.56	_____	_____	МСК-63
2103	10558143	2103	419028.75	1372026.59	_____	_____	МСК-63
2104	10558143	2104	419097.24	1372029.59	_____	_____	МСК-63
2105	10558143	2105	419248.95	1372034.56	_____	_____	МСК-63
2106	10558143	2106	419434.44	1372038.38	_____	_____	МСК-63
2107	10558143	2107	419440.99	1372038.66	_____	_____	МСК-63
2108	10558143	2108	419531.63	1372042.49	_____	_____	МСК-63
2109	10558143	2109	419558.76	1372043.64	_____	_____	МСК-63
2110	10558143	2110	419651.24	1372041.08	_____	_____	МСК-63
2111	10558143	2111	419653.40	1372040.84	_____	_____	МСК-63
2112	10558143	2112	419691.82	1372036.47	_____	_____	МСК-63
2113	10558143	2113	419763.61	1372028.33	_____	_____	МСК-63
2114	10558143	2114	419796.33	1372024.52	_____	_____	МСК-63
2115	10558143	2115	419834.91	1372018.18	_____	_____	МСК-63

Начальник отдела

полное наименование должности

М.П.

подпись

/

инициалы, фамилия

КАДАСТРОВЫЙ ПЛАН ТЕРРИТОРИИ

Лист № 142раздела 10

Всего листов раздела 10: 247

Всего разделов: 11

Всего листов: 1430

« 18 » июля 2021 г. № 63-00-102/21-969806

Номер кадастрового квартала: 63:01:0907003

Сведения о характерных точках границ:

Номер п/п	Реестровый номер	Обозначение характерных точек	Координаты		Описание закрепления на местности	Метод определения координат и средняя квадратическая погрешность положения характерной точки (M _t), м	Система координат
			X	Y			
1	2	3	4	5	6	7	8
2116	10558143	2116	419924.03	1372016.21	_____	_____	МСК-63
2117	10558143	2117	420010.96	1372016.92	_____	_____	МСК-63
2118	10558143	2118	420167.46	1372040.36	_____	_____	МСК-63
2119	10558143	2119	420176.67	1372041.72	_____	_____	МСК-63
2120	10558143	2120	420190.89	1372043.82	_____	_____	МСК-63
2121	10558143	2121	420205.93	1372046.06	_____	_____	МСК-63
2122	10558143	2122	420231.68	1372050.28	_____	_____	МСК-63
2123	10558143	2123	420340.01	1372068.16	_____	_____	МСК-63
2124	10558143	2124	420379.30	1372072.74	_____	_____	МСК-63
2125	10558143	2125	420436.13	1372075.07	_____	_____	МСК-63
2126	10558143	2126	420585.09	1372081.16	_____	_____	МСК-63
2127	10558143	2127	420692.54	1372084.56	_____	_____	МСК-63
2128	10558143	2128	420723.73	1372089.02	_____	_____	МСК-63
2129	10558143	2129	420806.57	1372088.83	_____	_____	МСК-63
2130	10558143	2130	421122.27	1372097.32	_____	_____	МСК-63

Начальник отдела

полное наименование должности

М.П.

подпись

/

инициалы, фамилия

КАДАСТРОВЫЙ ПЛАН ТЕРРИТОРИИ

Лист № 143раздела 10

Всего листов раздела 10: 247

Всего разделов: 11

Всего листов: 1430

« 18 » июля 2021 г. № 63-00-102/21-969806

Номер кадастрового квартала: 63:01:0907003

Сведения о характерных точках границ:

Номер п/п	Реестровый номер	Обозначение характерных точек	Координаты		Описание закрепления на местности	Метод определения координат и средняя квадратическая погрешность положения характерной точки (Mt), м	Система координат
			X	Y			
1	2	3	4	5	6	7	8
2131	10558143	2131	421546.20	1372109.13	_____	_____	МСК-63
2132	10558143	2132	421678.39	1372113.93	_____	_____	МСК-63
2133	10558143	2133	421743.09	1372170.61	_____	_____	МСК-63
2134	10558143	2134	421801.37	1372221.63	_____	_____	МСК-63
2135	10558143	2135	421822.40	1372240.05	_____	_____	МСК-63
2136	10558143	2136	421838.59	1372257.26	_____	_____	МСК-63
2137	10558143	2137	421857.34	1372279.64	_____	_____	МСК-63
2138	10558143	2138	421883.70	1372318.38	_____	_____	МСК-63
2139	10558143	2139	421916.08	1372371.36	_____	_____	МСК-63
2140	10558143	2140	421958.04	1372446.21	_____	_____	МСК-63
2141	10558143	2141	421964.37	1372457.51	_____	_____	МСК-63
2142	10558143	2142	421982.61	1372490.04	_____	_____	МСК-63
2143	10558143	2143	421999.22	1372519.71	_____	_____	МСК-63
2144	10558143	2144	422005.59	1372532.65	_____	_____	МСК-63
2145	10558143	2145	422015.48	1372552.82	_____	_____	МСК-63

Начальник отдела

 полное наименование должности

М.П.

 подпись/ _____
 инициалы, фамилия

КАДАСТРОВЫЙ ПЛАН ТЕРРИТОРИИ

Лист № 144раздела 10

Всего листов раздела 10: 247

Всего разделов: 11

Всего листов: 1430

« 18 » июля 2021 г. № 63-00-102/21-969806

Номер кадастрового квартала: 63:01:0907003

Сведения о характерных точках границ:

Номер п/п	Реестровый номер	Обозначение характерных точек	Координаты		Описание закрепления на местности	Метод определения координат и средняя квадратическая погрешность положения характерной точки (Mt), м	Система координат
			X	Y			
1	2	3	4	5	6	7	8
2146	10558143	2146	422024.46	1372574.51	_____	_____	МСК-63
2147	10558143	2147	422037.97	1372610.62	_____	_____	МСК-63
2148	10558143	2148	422048.81	1372651.39	_____	_____	МСК-63
2149	10558143	2149	422056.42	1372699.76	_____	_____	МСК-63
2150	10558143	2150	422076.83	1372929.93	_____	_____	МСК-63
2151	10558143	2151	422078.47	1372940.12	_____	_____	МСК-63
2152	10558143	2152	422061.70	1372908.92	_____	_____	МСК-63
2153	10558143	2153	422070.05	1372892.53	_____	_____	МСК-63
2154	10558143	2154	422039.87	1372839.87	_____	_____	МСК-63
2155	10558143	2155	421951.06	1372681.77	_____	_____	МСК-63
2156	10558143	2156	421941.78	1372664.95	_____	_____	МСК-63
2157	10558143	2157	421892.25	1372578.10	_____	_____	МСК-63
2158	10558143	2158	421860.06	1372521.46	_____	_____	МСК-63
2159	10558143	2159	421850.33	1372527.05	_____	_____	МСК-63
2160	10558143	2160	421841.57	1372509.78	_____	_____	МСК-63

Начальник отдела

полное наименование должности

М.П.

подпись

/

инициалы, фамилия

КАДАСТРОВЫЙ ПЛАН ТЕРРИТОРИИ

Лист № 145раздела 10

Всего листов раздела 10: 247

Всего разделов: 11

Всего листов: 1430

« 18 » июля 2021 г. № 63-00-102/21-969806

Номер кадастрового квартала: 63:01:0907003

Сведения о характерных точках границ:

Номер п/п	Реестровый номер	Обозначение характерных точек	Координаты		Описание закрепления на местности	Метод определения координат и средняя квадратическая погрешность положения характерной точки (Mt), м	Система координат
			X	Y			
1	2	3	4	5	6	7	8
2161	10558143	2161	421837.63	1372534.33	_____	_____	МСК-63
2162	10558143	2162	421753.90	1372582.32	_____	_____	МСК-63
2163	10558143	2163	421723.47	1372595.84	_____	_____	МСК-63
2164	10558143	2164	421685.40	1372612.77	_____	_____	МСК-63
2165	10558143	2165	421640.30	1372632.76	_____	_____	МСК-63
2166	10558143	2166	421507.14	1372691.99	_____	_____	МСК-63
2167	10558143	2167	421185.23	1372696.80	_____	_____	МСК-63
2168	10558143	2168	421081.01	1372559.05	_____	_____	МСК-63
2169	10558143	2169	420854.90	1372267.31	_____	_____	МСК-63
2170	10558143	2170	420849.80	1372260.82	_____	_____	МСК-63
2171	10558143	2171	420833.80	1372250.16	_____	_____	МСК-63
2172	10558143	2172	420813.15	1372214.38	_____	_____	МСК-63
2173	10558143	2173	420800.98	1372220.92	_____	_____	МСК-63
2174	10558143	2174	420794.10	1372224.63	_____	_____	МСК-63
2175	10558143	2175	420769.87	1372237.69	_____	_____	МСК-63

Начальник отдела

полное наименование должности

М.П.

подпись

/

инициалы, фамилия

КАДАСТРОВЫЙ ПЛАН ТЕРРИТОРИИ

Лист № 146раздела 10

Всего листов раздела 10: 247

Всего разделов: 11

Всего листов: 1430

« 18 » июля 2021 г. № 63-00-102/21-969806

Номер кадастрового квартала: 63:01:0907003

Сведения о характерных точках границ:

Номер п/п	Реестровый номер	Обозначение характерных точек	Координаты		Описание закрепления на местности	Метод определения координат и средняя квадратическая погрешность положения характерной точки (Mt), м	Система координат
			X	Y			
1	2	3	4	5	6	7	8
2176	10558143	2176	420742.67	1372252.35	_____	_____	МСК-63
2177	10558143	2177	420760.04	1372289.94	_____	_____	МСК-63
2178	10558143	2178	420772.48	1372326.76	_____	_____	МСК-63
2179	10558143	2179	420967.82	1372907.35	_____	_____	МСК-63
2180	10558143	2180	420845.99	1373019.44	_____	_____	МСК-63
2181	10558143	2181	421046.64	1373382.65	_____	_____	МСК-63
2182	10558143	2182	421208.90	1373676.36	_____	_____	МСК-63
2183	10558143	2183	421384.77	1373993.63	_____	_____	МСК-63
2184	10558143	2184	421414.93	1374048.06	_____	_____	МСК-63
2185	10558143	2185	421430.45	1374075.13	_____	_____	МСК-63
2186	10558143	2186	421447.03	1374105.17	_____	_____	МСК-63
2187	10558143	2187	421625.45	1374427.36	_____	_____	МСК-63
2188	10558143	2188	421705.75	1374572.29	_____	_____	МСК-63
2189	10558143	2189	421903.51	1374929.46	_____	_____	МСК-63
2190	10558143	2190	421922.04	1374962.91	_____	_____	МСК-63

Начальник отдела

полное наименование должности

М.П.

подпись

/

инициалы, фамилия

КАДАСТРОВЫЙ ПЛАН ТЕРРИТОРИИ

Лист № 147раздела 10

Всего листов раздела 10: 247

Всего разделов: 11

Всего листов: 1430

« 18 » июля 2021 г. № 63-00-102/21-969806

Номер кадастрового квартала: 63:01:0907003

Сведения о характерных точках границ:

Номер п/п	Реестровый номер	Обозначение характерных точек	Координаты		Описание закрепления на местности	Метод определения координат и средняя квадратическая погрешность положения характерной точки (M _t), м	Система координат
			X	Y			
1	2	3	4	5	6	7	8
2191	10558143	2191	421954.88	1375204.80	_____	_____	МСК-63
2192	10558143	2192	422013.87	1375639.50	_____	_____	МСК-63
2193	10558143	2193	421986.36	1375650.20	_____	_____	МСК-63
2194	10558143	2194	421906.17	1375681.40	_____	_____	МСК-63
2195	10558143	2195	421387.46	1375883.48	_____	_____	МСК-63
2196	10558143	2196	420737.07	1376136.82	_____	_____	МСК-63
2197	10558143	2197	420709.84	1376188.72	_____	_____	МСК-63
2198	10558143	2198	420670.60	1376263.51	_____	_____	МСК-63
2199	10558143	2199	420394.60	1376438.08	_____	_____	МСК-63
2200	10558143	2200	419978.01	1376701.72	_____	_____	МСК-63
2201	10558143	2201	419940.04	1376671.41	_____	_____	МСК-63
2202	10558143	2202	419823.09	1376666.54	_____	_____	МСК-63
2203	10558143	2203	419815.68	1376676.07	_____	_____	МСК-63
2204	10558143	2204	419805.78	1376688.85	_____	_____	МСК-63
2205	10558143	2205	419830.99	1376719.11	_____	_____	МСК-63

Начальник отдела

полное наименование должности

М.П.

подпись

/

инициалы, фамилия

КАДАСТРОВЫЙ ПЛАН ТЕРРИТОРИИ

Лист № 148раздела 10

Всего листов раздела 10: 247

Всего разделов: 11

Всего листов: 1430

« 18 » июля 2021 г. № 63-00-102/21-969806

Номер кадастрового квартала: 63:01:0907003

Сведения о характерных точках границ:

Номер п/п	Реестровый номер	Обозначение характерных точек	Координаты		Описание закрепления на местности	Метод определения координат и средняя квадратическая погрешность положения характерной точки (M _t), м	Система координат
			X	Y			
1	2	3	4	5	6	7	8
2206	10558143	2206	419794.85	1376727.69	_____	_____	МСК-63
2207	10558143	2207	419778.07	1376752.70	_____	_____	МСК-63
2208	10558143	2208	419777.08	1376768.66	_____	_____	МСК-63
2209	10558143	2209	419774.51	1376810.62	_____	_____	МСК-63
2210	10558143	2210	419801.89	1376871.97	_____	_____	МСК-63
2211	10558143	2211	419863.84	1376874.41	_____	_____	МСК-63
2212	10558143	2212	419869.48	1376881.64	_____	_____	МСК-63
2213	10558143	2213	419878.44	1376893.12	_____	_____	МСК-63
2214	10558143	2214	419883.73	1376899.93	_____	_____	МСК-63
2215	10558143	2215	419888.42	1376905.95	_____	_____	МСК-63
2216	10558143	2216	419928.01	1376898.75	_____	_____	МСК-63
2217	10558143	2217	419981.64	1376838.38	_____	_____	МСК-63
2218	10558143	2218	420021.27	1376793.71	_____	_____	МСК-63
2219	10558143	2219	420036.32	1376791.53	_____	_____	МСК-63
2220	10558143	2220	420073.81	1376786	_____	_____	МСК-63

Начальник отдела

полное наименование должности

М.П.

подпись

/

инициалы, фамилия

КАДАСТРОВЫЙ ПЛАН ТЕРРИТОРИИ

Лист № 149раздела 10

Всего листов раздела 10: 247

Всего разделов: 11

Всего листов: 1430

« 18 » июля 2021 г. № 63-00-102/21-969806

Номер кадастрового квартала: 63:01:0907003

Сведения о характерных точках границ:

Номер п/п	Реестровый номер	Обозначение характерных точек	Координаты		Описание закрепления на местности	Метод определения координат и средняя квадратическая погрешность положения характерной точки (Mt), м	Система координат
			X	Y			
1	2	3	4	5	6	7	8
2221	10558143	2221	420622.07	1376705.33	_____	_____	МСК-63
2222	10558143	2222	420749.88	1376870.01	_____	_____	МСК-63
2223	10558143	2223	420796.76	1376844.99	_____	_____	МСК-63
2224	10558143	2224	420831.86	1376760.57	_____	_____	МСК-63
2225	10558143	2225	420887.71	1376626.25	_____	_____	МСК-63
2226	10558143	2226	421240.87	1376496.48	_____	_____	МСК-63
2227	10558143	2227	421267.07	1376478.45	_____	_____	МСК-63
2228	10558143	2228	421277.78	1376456.24	_____	_____	МСК-63
2229	10558143	2229	421288.11	1376409.77	_____	_____	МСК-63
2230	10558143	2230	421433.99	1376357.96	_____	_____	МСК-63
2231	10558143	2231	421560.41	1376311.17	_____	_____	МСК-63
2232	10558143	2232	422159.99	1376089.08	_____	_____	МСК-63
2233	10558143	2233	422176.53	1376135.07	_____	_____	МСК-63
2234	10558143	2234	422349.83	1376616.66	_____	_____	МСК-63
2235	10558143	2235	422408.40	1376624.61	_____	_____	МСК-63

Начальник отдела

полное наименование должности

М.П.

подпись

/

инициалы, фамилия

КАДАСТРОВЫЙ ПЛАН ТЕРРИТОРИИ

Лист № 150раздела 10

Всего листов раздела 10: 247

Всего разделов: 11

Всего листов: 1430

« 18 » июля 2021 г. № 63-00-102/21-969806

Номер кадастрового квартала: 63:01:0907003

Сведения о характерных точках границ:

Номер п/п	Реестровый номер	Обозначение характерных точек	Координаты		Описание закрепления на местности	Метод определения координат и средняя квадратическая погрешность положения характерной точки (Mt), м	Система координат
			X	Y			
1	2	3	4	5	6	7	8
2236	10558143	2236	422405.59	1376650.13	_____	_____	МСК-63
2237	10558143	2237	422404.53	1376734.94	_____	_____	МСК-63
2238	10558143	2238	422476.54	1376757.57	_____	_____	МСК-63
2239	10558143	2239	422495.83	1376572.01	_____	_____	МСК-63
2240	10558143	2240	422422.29	1376576.59	_____	_____	МСК-63
2241	10558143	2241	422414.30	1376577.10	_____	_____	МСК-63
2242	10558143	2242	422407.90	1376591.53	_____	_____	МСК-63
2243	10558143	2243	422380.27	1376588.63	_____	_____	МСК-63
2244	10558143	2244	422245.48	1376205.06	_____	_____	МСК-63
2245	10558143	2245	422243.90	1376200.58	_____	_____	МСК-63
2246	10558143	2246	422230.43	1376131.38	_____	_____	МСК-63
2247	10558143	2247	422222.61	1376109.10	_____	_____	МСК-63
2248	10558143	2248	422216.31	1376093.74	_____	_____	МСК-63
2249	10558143	2249	422265.57	1376073.86	_____	_____	МСК-63
2250	10558143	2250	422286.62	1376065.36	_____	_____	МСК-63

Начальник отдела

полное наименование должности

М.П.

подпись

/

инициалы, фамилия

КАДАСТРОВЫЙ ПЛАН ТЕРРИТОРИИ

Лист № 151раздела 10

Всего листов раздела 10: 247

Всего разделов: 11

Всего листов: 1430

« 18 » июля 2021 г. № 63-00-102/21-969806

Номер кадастрового квартала: 63:01:0907003

Сведения о характерных точках границ:

Номер п/п	Реестровый номер	Обозначение характерных точек	Координаты		Описание закрепления на местности	Метод определения координат и средняя квадратическая погрешность положения характерной точки (Mt), м	Система координат
			X	Y			
1	2	3	4	5	6	7	8
2251	10558143	2251	422355.29	1376037.57	_____	_____	МСК-63
2252	10558143	2252	422574.73	1375948.90	_____	_____	МСК-63
2253	10558143	2253	422768.37	1376079.46	_____	_____	МСК-63
2254	10558143	2254	422926.75	1376186.23	_____	_____	МСК-63
2255	10558143	2255	423084.35	1376441.49	_____	_____	МСК-63
2256	10558143	2256	423170.47	1376399.05	_____	_____	МСК-63
2257	10558143	2257	423174.28	1376357.34	_____	_____	МСК-63
2258	10558143	2258	423133.24	1376283.73	_____	_____	МСК-63
2259	10558143	2259	423093.31	1376208.34	_____	_____	МСК-63
2260	10558143	2260	423076.42	1376166.35	_____	_____	МСК-63
2261	10558143	2261	423029.68	1376008.03	_____	_____	МСК-63
2262	10558143	2262	422981.96	1375846.41	_____	_____	МСК-63
2263	10558143	2263	422972.75	1375815.22	_____	_____	МСК-63
2264	10558143	2264	422964.90	1375788.69	_____	_____	МСК-63
2265	10558143	2265	423216.70	1375678.40	_____	_____	МСК-63

Начальник отдела

полное наименование должности

М.П.

подпись

/

инициалы, фамилия

КАДАСТРОВЫЙ ПЛАН ТЕРРИТОРИИ

Лист № 152раздела 10

Всего листов раздела 10: 247

Всего разделов: 11

Всего листов: 1430

« 18 » июля 2021 г. № 63-00-102/21-969806

Номер кадастрового квартала: 63:01:0907003

Сведения о характерных точках границ:

Номер п/п	Реестровый номер	Обозначение характерных точек	Координаты		Описание закрепления на местности	Метод определения координат и средняя квадратическая погрешность положения характерной точки (Mt), м	Система координат
			X	Y			
1	2	3	4	5	6	7	8
2266	10558143	2266	423397.18	1375660.22	_____	_____	МСК-63
2267	10558143	2267	423404.93	1375680.53	_____	_____	МСК-63
2268	10558143	2268	423694.06	1375583.71	_____	_____	МСК-63
2269	10558143	2269	423766.61	1375714.93	_____	_____	МСК-63
2270	10558143	2270	423832.74	1375713.95	_____	_____	МСК-63
2271	10558143	2271	423755.15	1375538.69	_____	_____	МСК-63
2272	10558143	2272	423833.20	1375449.29	_____	_____	МСК-63
2273	10558143	2273	423854.98	1375439.05	_____	_____	МСК-63
2274	10558143	2274	423858.49	1375437.40	_____	_____	МСК-63
2275	10558143	2275	424004.03	1375368.90	_____	_____	МСК-63
2276	10558143	2276	424126.44	1375311.32	_____	_____	МСК-63
2277	10558143	2277	424146.21	1375301.99	_____	_____	МСК-63
2278	10558143	2278	424162.05	1375294.54	_____	_____	МСК-63
2279	10558143	2279	424587.80	1375094.18	_____	_____	МСК-63
2280	10558143	2280	424602.90	1375087.61	_____	_____	МСК-63

Начальник отдела

полное наименование должности

М.П.

подпись

/

инициалы, фамилия

КАДАСТРОВЫЙ ПЛАН ТЕРРИТОРИИ

Лист № 153раздела 10

Всего листов раздела 10: 247

Всего разделов: 11

Всего листов: 1430

« 18 » июля 2021 г. № 63-00-102/21-969806

Номер кадастрового квартала: 63:01:0907003

Сведения о характерных точках границ:

Номер п/п	Реестровый номер	Обозначение характерных точек	Координаты		Описание закрепления на местности	Метод определения координат и средняя квадратическая погрешность положения характерной точки (Mt), м	Система координат
			X	Y			
1	2	3	4	5	6	7	8
2281	10558143	2281	424590.87	1375054.07	_____	_____	МСК-63
2282	10558143	2282	424563.24	1374975.03	_____	_____	МСК-63
2283	10558143	2283	424557.99	1374962.04	_____	_____	МСК-63
2284	10558143	2284	424541.24	1374961.94	_____	_____	МСК-63
2285	10558143	2285	424077.86	1375063.24	_____	_____	МСК-63
2286	10558143	2286	423947.04	1375091.83	_____	_____	МСК-63
2287	10558143	2287	423872.89	1375108.11	_____	_____	МСК-63
2288	10558143	2288	423608.43	1375165.94	_____	_____	МСК-63
2289	10558143	2289	423488.30	1375097.15	_____	_____	МСК-63
2290	10558143	2290	423317.30	1375165.89	_____	_____	МСК-63
2291	10558143	2291	423276.82	1375113.57	_____	_____	МСК-63
2292	10558143	2292	423240.66	1375116.36	_____	_____	МСК-63
2293	10558143	2293	423206.34	1375119.03	_____	_____	МСК-63
2294	10558143	2294	423204.54	1375109.98	_____	_____	МСК-63
2295	10558143	2295	423179.29	1374984.11	_____	_____	МСК-63

Начальник отдела

полное наименование должности

М.П.

подпись

/

инициалы, фамилия

КАДАСТРОВЫЙ ПЛАН ТЕРРИТОРИИ

Лист № 154раздела 10

Всего листов раздела 10: 247

Всего разделов: 11

Всего листов: 1430

« 18 » июля 2021 г. № 63-00-102/21-969806

Номер кадастрового квартала: 63:01:0907003

Сведения о характерных точках границ:

Номер п/п	Реестровый номер	Обозначение характерных точек	Координаты		Описание закрепления на местности	Метод определения координат и средняя квадратическая погрешность положения характерной точки (Mt), м	Система координат
			X	Y			
1	2	3	4	5	6	7	8
2296	10558143	2296	423134.84	1374762.81	_____	_____	МСК-63
2297	10558143	2297	423202.80	1374625.89	_____	_____	МСК-63
2298	10558143	2298	423211.90	1374607.28	_____	_____	МСК-63
2299	10558143	2299	423211.25	1374563.18	_____	_____	МСК-63
2300	10558143	2300	423044.48	1374278.21	_____	_____	МСК-63
2301	10558143	2301	422987.07	1374180.20	_____	_____	МСК-63
2302	10558143	2302	423026.54	1374171.83	_____	_____	МСК-63
2303	10558143	2303	423056.14	1374156.71	_____	_____	МСК-63
2304	10558143	2304	423150.34	1374097.51	_____	_____	МСК-63
2305	10558143	2305	423085.92	1373983.67	_____	_____	МСК-63
2306	10558143	2306	423018.53	1373840.99	_____	_____	МСК-63
2307	10558143	2307	423157.14	1373770.55	_____	_____	МСК-63
2308	10558143	2308	423263.43	1373835.93	_____	_____	МСК-63
2309	10558143	2309	423407.67	1374072	_____	_____	МСК-63
2310	10558143	2310	423405.39	1374109.29	_____	_____	МСК-63

Начальник отдела

полное наименование должности

М.П.

подпись

/

инициалы, фамилия

КАДАСТРОВЫЙ ПЛАН ТЕРРИТОРИИ

Лист № 155раздела 10

Всего листов раздела 10: 247

Всего разделов: 11

Всего листов: 1430

« 18 » июля 2021 г. № 63-00-102/21-969806

Номер кадастрового квартала: 63:01:0907003

Сведения о характерных точках границ:

Номер п/п	Реестровый номер	Обозначение характерных точек	Координаты		Описание закрепления на местности	Метод определения координат и средняя квадратическая погрешность положения характерной точки (Mt), м	Система координат
			X	Y			
1	2	3	4	5	6	7	8
2311	10558143	2311	423417.22	1374139.63	_____	_____	МСК-63
2312	10558143	2312	423562.56	1374393.29	_____	_____	МСК-63
2313	10558143	2313	423673.20	1374634.63	_____	_____	МСК-63
2314	10558143	2314	423922.15	1374512.73	_____	_____	МСК-63
2315	10558143	2315	423940.38	1374501.77	_____	_____	МСК-63
2316	10558143	2316	423965.39	1374472.53	_____	_____	МСК-63
2317	10558143	2317	423967.42	1374451.53	_____	_____	МСК-63
2318	10558143	2318	423939.57	1374402.41	_____	_____	МСК-63
2319	10558143	2319	423948.79	1374372.90	_____	_____	МСК-63
2320	10558143	2320	423978.34	1374337.84	_____	_____	МСК-63
2321	10558143	2321	424065.03	1374323.11	_____	_____	МСК-63
2322	10558143	2322	424113.01	1374306.48	_____	_____	МСК-63
2323	10558143	2323	424141.68	1374274.58	_____	_____	МСК-63
2324	10558143	2324	424207.11	1374247.45	_____	_____	МСК-63
2325	10558143	2325	424194.20	1374188.41	_____	_____	МСК-63

Начальник отдела

полное наименование должности

М.П.

подпись

/

инициалы, фамилия

КАДАСТРОВЫЙ ПЛАН ТЕРРИТОРИИ

Лист № 156раздела 10

Всего листов раздела 10: 247

Всего разделов: 11

Всего листов: 1430

« 18 » июля 2021 г. № 63-00-102/21-969806

Номер кадастрового квартала: 63:01:0907003

Сведения о характерных точках границ:

Номер п/п	Реестровый номер	Обозначение характерных точек	Координаты		Описание закрепления на местности	Метод определения координат и средняя квадратическая погрешность положения характерной точки (Mt), м	Система координат
			X	Y			
1	2	3	4	5	6	7	8
2326	10558143	2326	424212.65	1374158.90	_____	_____	МСК-63
2327	10558143	2327	424210.79	1374103.58	_____	_____	МСК-63
2328	10558143	2328	424183.13	1374018.68	_____	_____	МСК-63
2329	10558143	2329	424144.39	1373955.97	_____	_____	МСК-63
2330	10558143	2330	424081.66	1373834.17	_____	_____	МСК-63
2331	10558143	2331	424124.14	1373818.80	_____	_____	МСК-63
2332	10558143	2332	424142.35	1373811.90	_____	_____	МСК-63
2333	10558143	2333	424148.96	1373224.88	_____	_____	МСК-63
2334	10558143	2334	424148.90	1373205.44	_____	_____	МСК-63
2335	10558143	2335	424148.22	1373192.98	_____	_____	МСК-63
2336	10558143	2336	424088.93	1373174.38	_____	_____	МСК-63
2337	10558143	2337	424080.45	1373098.68	_____	_____	МСК-63
2338	10558143	2338	424076.76	1373056.29	_____	_____	МСК-63
2339	10558143	2339	424171.41	1372935.09	_____	_____	МСК-63
2340	10558143	2340	424264.21	1372800.79	_____	_____	МСК-63

Начальник отдела

полное наименование должности

М.П.

подпись

/

инициалы, фамилия

КАДАСТРОВЫЙ ПЛАН ТЕРРИТОРИИ

Лист № 157раздела 10

Всего листов раздела 10: 247

Всего разделов: 11

Всего листов: 1430

« 18 » июля 2021 г. № 63-00-102/21-969806

Номер кадастрового квартала: 63:01:0907003

Сведения о характерных точках границ:

Номер п/п	Реестровый номер	Обозначение характерных точек	Координаты		Описание закрепления на местности	Метод определения координат и средняя квадратическая погрешность положения характерной точки (Mt), м	Система координат
			X	Y			
1	2	3	4	5	6	7	8
2341	10558143	2341	424262.87	1372796.74	_____	_____	МСК-63
2342	10558143	2342	424259.29	1372785.64	_____	_____	МСК-63
2343	10558143	2343	424253.34	1372777.67	_____	_____	МСК-63
2344	10558143	2344	424237.32	1372756.20	_____	_____	МСК-63
2345	10558143	2345	423990.47	1372243.10	_____	_____	МСК-63
2346	10558143	2346	423951.78	1372165.15	_____	_____	МСК-63
2347	10558143	2347	423943.02	1372129.81	_____	_____	МСК-63
2348	10558143	2348	423929.29	1372081.30	_____	_____	МСК-63
2349	10558143	2349	423880.24	1372104.02	_____	_____	МСК-63
2350	10558143	2350	423880.35	1372088.38	_____	_____	МСК-63
2351	10558143	2351	423867.49	1372059.28	_____	_____	МСК-63
2352	10558143	2352	423849.66	1372030.50	_____	_____	МСК-63
2353	10558143	2353	423825.45	1372014.07	_____	_____	МСК-63
2354	10558143	2354	423813.40	1371998.18	_____	_____	МСК-63
2355	10558143	2355	423803.87	1371965.91	_____	_____	МСК-63

Начальник отдела

полное наименование должности

М.П.

подпись

/

инициалы, фамилия

КАДАСТРОВЫЙ ПЛАН ТЕРРИТОРИИ

Лист № 158раздела 10

Всего листов раздела 10: 247

Всего разделов: 11

Всего листов: 1430

« 18 » июля 2021 г. № 63-00-102/21-969806

Номер кадастрового квартала: 63:01:0907003

Сведения о характерных точках границ:

Номер п/п	Реестровый номер	Обозначение характерных точек	Координаты		Описание закрепления на местности	Метод определения координат и средняя квадратическая погрешность положения характерной точки (Mt), м	Система координат
			X	Y			
1	2	3	4	5	6	7	8
2356	10558143	2356	423778.32	1372006.59	_____	_____	МСК-63
2357	10558143	2357	423740.89	1372042.76	_____	_____	МСК-63
2358	10558143	2358	423697.50	1372071.15	_____	_____	МСК-63
2359	10558143	2359	423669.83	1372086.08	_____	_____	МСК-63
2360	10558143	2360	423630.59	1372104.59	_____	_____	МСК-63
2361	10558143	2361	423608.41	1372117.72	_____	_____	МСК-63
2362	10558143	2362	423563.22	1372146.76	_____	_____	МСК-63
2363	10558143	2363	423511.48	1372178.60	_____	_____	МСК-63
2364	10558143	2364	423468.56	1372190.03	_____	_____	МСК-63
2365	10558143	2365	423413.70	1372192.32	_____	_____	МСК-63
2366	10558143	2366	423314.97	1372188.77	_____	_____	МСК-63
2367	10558143	2367	423196.28	1372174.82	_____	_____	МСК-63
2368	10558143	2368	423069.24	1372119.90	_____	_____	МСК-63
2369	10558143	2369	422912.10	1372049.95	_____	_____	МСК-63
2370	10558143	2370	422881.53	1372035.67	_____	_____	МСК-63

Начальник отдела

полное наименование должности

М.П.

подпись

/

инициалы, фамилия

КАДАСТРОВЫЙ ПЛАН ТЕРРИТОРИИ

Лист № 159раздела 10

Всего листов раздела 10: 247

Всего разделов: 11

Всего листов: 1430

« 18 » июля 2021 г. № 63-00-102/21-969806

Номер кадастрового квартала: 63:01:0907003

Сведения о характерных точках границ:

Номер п/п	Реестровый номер	Обозначение характерных точек	Координаты		Описание закрепления на местности	Метод определения координат и средняя квадратическая погрешность положения характерной точки (Mt), м	Система координат
			X	Y			
1	2	3	4	5	6	7	8
2371	10558143	2371	422855.84	1372035.47	_____	_____	МСК-63
2372	10558143	2372	422826.50	1372038.59	_____	_____	МСК-63
2373	10558143	2373	422762.52	1372066.85	_____	_____	МСК-63
2374	10558143	2374	422678.67	1372110.38	_____	_____	МСК-63
2375	10558143	2375	422656.62	1372125.26	_____	_____	МСК-63
2376	10558143	2376	422621.99	1372139.51	_____	_____	МСК-63
2377	10558143	2377	422587.66	1372145.67	_____	_____	МСК-63
2378	10558143	2378	422579.35	1372158.21	_____	_____	МСК-63
2379	10558143	2379	422561.98	1372163.85	_____	_____	МСК-63
2380	10558143	2380	422548.92	1372171.69	_____	_____	МСК-63
2381	10558143	2381	422534.80	1372144.35	_____	_____	МСК-63
2382	10558143	2382	422506.54	1372100.92	_____	_____	МСК-63
2383	10558143	2383	422490.17	1372076.54	_____	_____	МСК-63
2384	10558143	2384	422473.76	1372051.70	_____	_____	МСК-63
2385	10558143	2385	422457.64	1372029.25	_____	_____	МСК-63

Начальник отдела

полное наименование должности

М.П.

подпись

/

инициалы, фамилия

КАДАСТРОВЫЙ ПЛАН ТЕРРИТОРИИ

Лист № 160раздела 10

Всего листов раздела 10: 247

Всего разделов: 11

Всего листов: 1430

« 18 » июля 2021 г. № 63-00-102/21-969806

Номер кадастрового квартала: 63:01:0907003

Сведения о характерных точках границ:

Номер п/п	Реестровый номер	Обозначение характерных точек	Координаты		Описание закрепления на местности	Метод определения координат и средняя квадратическая погрешность положения характерной точки (Mt), м	Система координат
			X	Y			
1	2	3	4	5	6	7	8
2386	10558143	2386	422460.61	1372005.53	_____	_____	МСК-63
2387	10558143	2387	422452.72	1371981.66	_____	_____	МСК-63
2388	10558143	2388	422446.23	1371956.39	_____	_____	МСК-63
2389	10558143	2389	422439.89	1371927.84	_____	_____	МСК-63
2390	10558143	2390	422429.64	1371892.37	_____	_____	МСК-63
2391	10558143	2391	422429.21	1371883.53	_____	_____	МСК-63
2392	10558143	2392	422419.49	1371900.52	_____	_____	МСК-63
2393	10558143	2393	422401.25	1371907.71	_____	_____	МСК-63
2394	10558143	2394	422385.89	1371913.54	_____	_____	МСК-63
2395	10558143	2395	422373.64	1371922.56	_____	_____	МСК-63
2396	10558143	2396	422367.46	1371954.53	_____	_____	МСК-63
2397	10558143	2397	422312.38	1371928.61	_____	_____	МСК-63
2398	10558143	2398	422310.94	1371937.12	_____	_____	МСК-63
2399	10558143	2399	422292.43	1371983.34	_____	_____	МСК-63
2400	10558143	2400	422282.69	1372026.28	_____	_____	МСК-63

Начальник отдела

полное наименование должности

М.П.

подпись

/

инициалы, фамилия

КАДАСТРОВЫЙ ПЛАН ТЕРРИТОРИИ

Лист № 161 раздела 10

Всего листов раздела 10: 247

Всего разделов: 11

Всего листов: 1430

« 18 » июля 2021 г. № 63-00-102/21-969806

Номер кадастрового квартала: 63:01:0907003

Сведения о характерных точках границ:

Номер п/п	Реестровый номер	Обозначение характерных точек	Координаты		Описание закрепления на местности	Метод определения координат и средняя квадратическая погрешность положения характерной точки (M _t), м	Система координат
			X	Y			
1	2	3	4	5	6	7	8
2401	10558143	2401	422266.56	1372042.48	_____	_____	МСК-63
2402	10558143	2402	422248.11	1372048	_____	_____	МСК-63
2403	10558143	2403	422187.10	1372053.55	_____	_____	МСК-63
2404	10558143	2404	422176.02	1372066.50	_____	_____	МСК-63
2405	10558143	2405	422183.71	1372083.93	_____	_____	МСК-63
2406	10558143	2406	422205.57	1372083.10	_____	_____	МСК-63
2407	10558143	2407	422218.50	1372090.50	_____	_____	МСК-63
2408	10558143	2408	422222.23	1372105.30	_____	_____	МСК-63
2409	10558143	2409	422133.51	1372158.90	_____	_____	МСК-63
2410	10558143	2410	422071.93	1372133.84	_____	_____	МСК-63
2411	10558143	2411	422022.29	1372111.04	_____	_____	МСК-63
2412	10558143	2412	421999.21	1372106.80	_____	_____	МСК-63
2413	10558143	2413	421993.45	1372105.75	_____	_____	МСК-63
2414	10558143	2414	421988.33	1372105.83	_____	_____	МСК-63
2415	10558143	2415	421969.62	1372106.28	_____	_____	МСК-63

Начальник отдела

полное наименование должности

М.П.

подпись

/

инициалы, фамилия

КАДАСТРОВЫЙ ПЛАН ТЕРРИТОРИИ

Лист № 162 раздела 10

Всего листов раздела 10: 247

Всего разделов: 11

Всего листов: 1430

« 18 » июля 2021 г. № 63-00-102/21-969806

Номер кадастрового квартала: 63:01:0907003

Сведения о характерных точках границ:

Номер п/п	Реестровый номер	Обозначение характерных точек	Координаты		Описание закрепления на местности	Метод определения координат и средняя квадратическая погрешность положения характерной точки (Mt), м	Система координат
			X	Y			
1	2	3	4	5	6	7	8
2416	10558143	2416	421948.65	1372108.27	_____	_____	МСК-63
2417	10558143	2417	421922.55	1372123.22	_____	_____	МСК-63
2418	10558143	2418	421910.68	1372129.06	_____	_____	МСК-63
2419	10558143	2419	421906.61	1372131.03	_____	_____	МСК-63
2420	10558143	2420	421853.05	1372151.18	_____	_____	МСК-63
2421	10558143	2421	421832.62	1372130.45	_____	_____	МСК-63
2422	10558143	2422	421808.98	1372113.78	_____	_____	МСК-63
2423	10558143	2423	421785.55	1372103.63	_____	_____	МСК-63
2424	10558143	2424	421768.21	1372098.01	_____	_____	МСК-63
2425	10558143	2425	421729.84	1372091.56	_____	_____	МСК-63
2426	10558143	2426	421696.09	1372089.55	_____	_____	МСК-63
2427	10558143	2427	421648.22	1372087.51	_____	_____	МСК-63
2428	10558143	2428	421547.01	1372084.15	_____	_____	МСК-63
2429	10558143	2429	421122.97	1372072.32	_____	_____	МСК-63
2430	10558143	2430	420806.89	1372063.83	_____	_____	МСК-63

Начальник отдела

полное наименование должности

М.П.

подпись

/

инициалы, фамилия

КАДАСТРОВЫЙ ПЛАН ТЕРРИТОРИИ

Лист № 163раздела 10

Всего листов раздела 10: 247

Всего разделов: 11

Всего листов: 1430

« 18 » июля 2021 г. № 63-00-102/21-969806

Номер кадастрового квартала: 63:01:0907003

Сведения о характерных точках границ:

Номер п/п	Реестровый номер	Обозначение характерных точек	Координаты		Описание закрепления на местности	Метод определения координат и средняя квадратическая погрешность положения характерной точки (Mt), м	Система координат
			X	Y			
1	2	3	4	5	6	7	8
2431	10558143	2431	420725.51	1372064.02	_____	_____	МСК-63
2432	10558143	2432	420694.71	1372059.60	_____	_____	МСК-63
2433	10558143	2433	420586	1372056.17	_____	_____	МСК-63
2434	10558143	2434	420437.16	1372050.10	_____	_____	МСК-63
2435	10558143	2435	420381.26	1372047.81	_____	_____	МСК-63
2436	10558143	2436	420343.50	1372043.42	_____	_____	МСК-63
2437	10558143	2437	420235.72	1372025.60	_____	_____	МСК-63
2438	10558143	2438	420209.76	1372021.38	_____	_____	МСК-63
2439	10558143	2439	420171.15	1372015.66	_____	_____	МСК-63
2440	10558143	2440	420012.94	1371991.96	_____	_____	МСК-63
2441	10558143	2441	419923.87	1371991.22	_____	_____	МСК-63
2442	10558143	2442	419841.20	1371993.04	_____	_____	МСК-63
2443	10558143	2443	419832.61	1371993.22	_____	_____	МСК-63
2444	10558143	2444	419792.86	1371999.76	_____	_____	МСК-63
2445	10558143	2445	419760.74	1372003.50	_____	_____	МСК-63

Начальник отдела

полное наименование должности

М.П.

подпись

/

инициалы, фамилия

КАДАСТРОВЫЙ ПЛАН ТЕРРИТОРИИ

Лист № 164 раздела 10

Всего листов раздела 10: 247

Всего разделов: 11

Всего листов: 1430

« 18 » июля 2021 г. № 63-00-102/21-969806

Номер кадастрового квартала: 63:01:0907003

Сведения о характерных точках границ:

Номер п/п	Реестровый номер	Обозначение характерных точек	Координаты		Описание закрепления на местности	Метод определения координат и средняя квадратическая погрешность положения характерной точки (Mt), м	Система координат
			X	Y			
1	2	3	4	5	6	7	8
2446	10558143	2446	419649.29	1372016.14	_____	_____	МСК-63
2447	10558143	2447	419646.90	1372016.28	_____	_____	МСК-63
2448	10558143	2448	419558.75	1372021.61	_____	_____	МСК-63
2449	10558143	2449	419433.66	1372016.33	_____	_____	МСК-63
2450	10558143	2450	419249.52	1372012.58	_____	_____	МСК-63
2451	10558143	2451	419098.10	1372007.61	_____	_____	МСК-63
2452	10558143	2452	419029.55	1372004.59	_____	_____	МСК-63
2453	10558143	2453	418991.92	1372003.49	_____	_____	МСК-63
2454	10558143	2454	418947.42	1372012.59	_____	_____	МСК-63
2455	10558143	2455	418877.17	1372036.63	_____	_____	МСК-63
2456	10558143	2456	418831.31	1372058.76	_____	_____	МСК-63
2457	10558143	2457	418686.24	1372146.69	_____	_____	МСК-63
2458	10558143	2458	418434.68	1372306.92	_____	_____	МСК-63
2459	10558143	2459	418188.10	1372466.98	_____	_____	МСК-63
2460	10558143	2460	417965.52	1372610.99	_____	_____	МСК-63

Начальник отдела

полное наименование должности

М.П.

подпись

/

инициалы, фамилия

КАДАСТРОВЫЙ ПЛАН ТЕРРИТОРИИ

Лист № 165раздела 10

Всего листов раздела 10: 247

Всего разделов: 11

Всего листов: 1430

« 18 » июля 2021 г. № 63-00-102/21-969806

Номер кадастрового квартала: 63:01:0907003

Сведения о характерных точках границ:

Номер п/п	Реестровый номер	Обозначение характерных точек	Координаты		Описание закрепления на местности	Метод определения координат и средняя квадратическая погрешность положения характерной точки (Mt), м	Система координат
			X	Y			
1	2	3	4	5	6	7	8
2461	10558143	2461	417955.33	1372617.61	_____	_____	МСК-63
2462	10558143	2462	417939.35	1372627.85	_____	_____	МСК-63
2463	10558143	2463	417928.92	1372634.41	_____	_____	МСК-63
2464	10558143	2464	417904.15	1372650.08	_____	_____	МСК-63
2465	10558143	2465	417790.48	1372720.73	_____	_____	МСК-63
2466	10558143	2466	417749.45	1372742.02	_____	_____	МСК-63
2467	10558143	2467	417727.73	1372752.06	_____	_____	МСК-63
2468	10558143	2468	417722.07	1372753.95	_____	_____	МСК-63
2469	10558143	2469	417680.65	1372767.76	_____	_____	МСК-63
2470	10558143	2470	417662.09	1372774.24	_____	_____	МСК-63
2471	10558143	2471	417609.39	1372776.62	_____	_____	МСК-63
2472	10558143	2472	417463.30	1372765.27	_____	_____	МСК-63
2473	10558143	2473	417166.51	1372741.42	_____	_____	МСК-63
2474	10558143	2474	416562.33	1372696.22	_____	_____	МСК-63
2475	10558143	2475	416365.03	1372679.97	_____	_____	МСК-63

Начальник отдела

полное наименование должности

М.П.

подпись

/

инициалы, фамилия

КАДАСТРОВЫЙ ПЛАН ТЕРРИТОРИИ

Лист № 166раздела 10

Всего листов раздела 10: 247

Всего разделов: 11

Всего листов: 1430

« 18 » июля 2021 г. № 63-00-102/21-969806

Номер кадастрового квартала: 63:01:0907003

Сведения о характерных точках границ:

Номер п/п	Реестровый номер	Обозначение характерных точек	Координаты		Описание закрепления на местности	Метод определения координат и средняя квадратическая погрешность положения характерной точки (Mt), м	Система координат
			X	Y			
1	2	3	4	5	6	7	8
2476	10558143	2476	416200.38	1372672.50	_____	_____	МСК-63
2477	10558143	2477	416157.07	1372669.93	_____	_____	МСК-63
2478	10558143	2478	416106.85	1372665.45	_____	_____	МСК-63
2479	10558143	2479	416066.80	1372658.41	_____	_____	МСК-63
2480	10558143	2480	416045.98	1372651.27	_____	_____	МСК-63
2481	10558143	2481	416004.95	1372633.07	_____	_____	МСК-63
2482	10558143	2482	416029.25	1372601.98	_____	_____	МСК-63
2483	10558143	2483	416023.89	1372584.98	_____	_____	МСК-63
2484	10558143	2484	416022.54	1372552.33	_____	_____	МСК-63
2485	10558143	2485	416009.63	1372493.18	_____	_____	МСК-63
2486	10558143	2486	416003.10	1372459.76	_____	_____	МСК-63
2487	10558143	2487	416001.03	1372435.72	_____	_____	МСК-63
2488	10558143	2488	415998.25	1372422.01	_____	_____	МСК-63
2489	10558143	2489	415996.28	1372407.43	_____	_____	МСК-63
2490	10558143	2490	415985.13	1372351.70	_____	_____	МСК-63

Начальник отдела

полное наименование должности

М.П.

подпись

/

инициалы, фамилия

КАДАСТРОВЫЙ ПЛАН ТЕРРИТОРИИ

Лист № 167раздела 10

Всего листов раздела 10: 247

Всего разделов: 11

Всего листов: 1430

« 18 » июля 2021 г. № 63-00-102/21-969806

Номер кадастрового квартала: 63:01:0907003

Сведения о характерных точках границ:

Номер п/п	Реестровый номер	Обозначение характерных точек	Координаты		Описание закрепления на местности	Метод определения координат и средняя квадратическая погрешность положения характерной точки (Mt), м	Система координат
			X	Y			
1	2	3	4	5	6	7	8
2491	10558143	2491	415990.04	1372334.46	_____	_____	МСК-63
2492	10558143	2492	415988.06	1372319	_____	_____	МСК-63
2493	10558143	2493	415974.72	1372287.38	_____	_____	МСК-63
2494	10558143	2494	415963.98	1372259.19	_____	_____	МСК-63
2495	10558143	2495	415959.91	1372217.11	_____	_____	МСК-63
2496	10558143	2496	415955.22	1372188.82	_____	_____	МСК-63
2497	10558143	2497	415944.29	1372149.43	_____	_____	МСК-63
2498	10558143	2498	415941.05	1372104.80	_____	_____	МСК-63
2499	10558143	2499	415933.52	1372061.07	_____	_____	МСК-63
2500	10558143	2500	415924.41	1372025.96	_____	_____	МСК-63
2501	10558143	2501	415915.99	1371980.52	_____	_____	МСК-63
2502	10558143	2502	415907.98	1371904.12	_____	_____	МСК-63
2503	10558143	2503	415897.60	1371843.22	_____	_____	МСК-63
2504	10558143	2504	415905.15	1371831.95	_____	_____	МСК-63
2505	10558143	2505	415917.79	1371815.41	_____	_____	МСК-63

Начальник отдела

 полное наименование должности

М.П.

 подпись/ _____
 инициалы, фамилия

КАДАСТРОВЫЙ ПЛАН ТЕРРИТОРИИ

Лист № 168 раздела 10

Всего листов раздела 10: 247

Всего разделов: 11

Всего листов: 1430

« 18 » июля 2021 г. № 63-00-102/21-969806

Номер кадастрового квартала: 63:01:0907003

Сведения о характерных точках границ:

Номер п/п	Реестровый номер	Обозначение характерных точек	Координаты		Описание закрепления на местности	Метод определения координат и средняя квадратическая погрешность положения характерной точки (Mt), м	Система координат
			X	Y			
1	2	3	4	5	6	7	8
2506	10558143	2506	415915.80	1371797.40	_____	_____	МСК-63
2507	10558143	2507	415898.13	1371765.02	_____	_____	МСК-63
2508	10558143	2508	415880.53	1371737.76	_____	_____	МСК-63
2509	10558143	2509	415868.95	1371710.41	_____	_____	МСК-63
2510	10558143	2510	415857.98	1371665.88	_____	_____	МСК-63
2511	10558143	2511	415851.25	1371619.57	_____	_____	МСК-63
2512	10558143	2512	415846.21	1371568.06	_____	_____	МСК-63
2513	10558143	2513	415838.94	1371541.51	_____	_____	МСК-63
2514	10558143	2514	415839.57	1371526.89	_____	_____	МСК-63
2515	10558143	2515	415832.03	1371483.19	_____	_____	МСК-63
2516	10558143	2516	415828.13	1371452.27	_____	_____	МСК-63
2517	10558143	2517	415820.80	1371421.44	_____	_____	МСК-63
2518	10558143	2518	415823.12	1371405.93	_____	_____	МСК-63
2519	10558143	2519	415835.66	1371380.80	_____	_____	МСК-63
2520	10558143	2520	415834.05	1371375.33	_____	_____	МСК-63

Начальник отдела

полное наименование должности

М.П.

подпись

/

инициалы, фамилия

КАДАСТРОВЫЙ ПЛАН ТЕРРИТОРИИ

Лист № 169раздела 10

Всего листов раздела 10: 247

Всего разделов: 11

Всего листов: 1430

« 18 » июля 2021 г. № 63-00-102/21-969806

Номер кадастрового квартала: 63:01:0907003

Сведения о характерных точках границ:

Номер п/п	Реестровый номер	Обозначение характерных точек	Координаты		Описание закрепления на местности	Метод определения координат и средняя квадратическая погрешность положения характерной точки (Mt), м	Система координат
			X	Y			
1	2	3	4	5	6	7	8
2521	10558143	2521	415946.12	1371257.77	_____	_____	МСК-63
2522	10558143	2522	415961.60	1371240.13	_____	_____	МСК-63
2523	10558143	2523	415972.73	1371229.13	_____	_____	МСК-63
2524	10558143	2524	415992.29	1371211.60	_____	_____	МСК-63
2525	10558143	2525	416148.47	1371081.40	_____	_____	МСК-63
2526	10558143	2526	416421.42	1370837.37	_____	_____	МСК-63
2527	10558143	2527	416607.16	1370663.63	_____	_____	МСК-63
2528	10558143	2528	416628.03	1370641.23	_____	_____	МСК-63
2529	10558143	2529	416638.92	1370629.97	_____	_____	МСК-63
2530	10558143	2530	416649.16	1370621.71	_____	_____	МСК-63
2531	10558143	2531	416666.38	1370597.88	_____	_____	МСК-63
2532	10558143	2532	416700.41	1370563.13	_____	_____	МСК-63
2533	10558143	2533	416847.87	1370417.55	_____	_____	МСК-63
2534	10558143	2534	417282.39	1370035.98	_____	_____	МСК-63
2535	10558143	2535	417956.70	1369446.62	_____	_____	МСК-63

Начальник отдела

полное наименование должности

М.П.

подпись

/

инициалы, фамилия

КАДАСТРОВЫЙ ПЛАН ТЕРРИТОРИИ

Лист № 170раздела 10

Всего листов раздела 10: 247

Всего разделов: 11

Всего листов: 1430

« 18 » июля 2021 г. № 63-00-102/21-969806

Номер кадастрового квартала: 63:01:0907003

Сведения о характерных точках границ:

Номер п/п	Реестровый номер	Обозначение характерных точек	Координаты		Описание закрепления на местности	Метод определения координат и средняя квадратическая погрешность положения характерной точки (Mt), м	Система координат
			X	Y			
1	2	3	4	5	6	7	8
2536	10558143	2536	418464.85	1369006.62	_____	_____	МСК-63
2537	10558143	2537	418639.05	1368848.97	_____	_____	МСК-63
2538	10558143	2538	419358.06	1369648.99	_____	_____	МСК-63
2539	10558143	2539	420040.43	1369050.20	_____	_____	МСК-63
2540	10558143	2540	420496.42	1369564.84	_____	_____	МСК-63
2541	10558143	2541	420743.02	1369847.15	_____	_____	МСК-63
2542	10558143	2542	420994.67	1369629.70	_____	_____	МСК-63
2543	10558143	2543	420967.47	1369476.60	_____	_____	МСК-63
2544	10558143	2544	420962.72	1369446.66	_____	_____	МСК-63
2545	10558143	2545	420954.42	1369346.07	_____	_____	МСК-63
2546	10558143	2546	420948.90	1369243.75	_____	_____	МСК-63
2547	10558143	2547	420944.68	1369154.98	_____	_____	МСК-63
2548	10558143	2548	420939.31	1369115.69	_____	_____	МСК-63
2549	10558143	2549	420936.66	1369100.82	_____	_____	МСК-63
2550	10558143	2550	420932.84	1369086.75	_____	_____	МСК-63

Начальник отдела

полное наименование должности

М.П.

подпись

/

инициалы, фамилия

КАДАСТРОВЫЙ ПЛАН ТЕРРИТОРИИ

Лист № 171раздела 10

Всего листов раздела 10: 247

Всего разделов: 11

Всего листов: 1430

« 18 » июля 2021 г. № 63-00-102/21-969806

Номер кадастрового квартала: 63:01:0907003

Сведения о характерных точках границ:

Номер п/п	Реестровый номер	Обозначение характерных точек	Координаты		Описание закрепления на местности	Метод определения координат и средняя квадратическая погрешность положения характерной точки (Mt), м	Система координат
			X	Y			
1	2	3	4	5	6	7	8
2551	10558143	2551	420928.57	1369071.89	_____	_____	МСК-63
2552	10558143	2552	420920.55	1369050.99	_____	_____	МСК-63
2553	10558143	2553	420910.18	1369026.16	_____	_____	МСК-63
2554	10558143	2554	420917.78	1369033.51	_____	_____	МСК-63
2555	10558143	2555	420927.88	1369043.42	_____	_____	МСК-63
2556	10558143	2556	420950.56	1369064.74	_____	_____	МСК-63
2557	10558143	2557	420962.62	1369076.99	_____	_____	МСК-63
2558	10558143	2558	420980.91	1369094.87	_____	_____	МСК-63
2559	10558143	2559	421074.07	1369184.52	_____	_____	МСК-63
2560	10558143	2560	421110.58	1369219.77	_____	_____	МСК-63
2561	10558143	2561	421131.05	1369239.53	_____	_____	МСК-63
2562	10558143	2562	421336.76	1369438.08	_____	_____	МСК-63
2563	10558143	2563	421700.58	1369789.68	_____	_____	МСК-63
2564	10558143	2564	421709.46	1369740.69	_____	_____	МСК-63
2565	10558143	2565	421722.56	1369549.68	_____	_____	МСК-63

Начальник отдела

полное наименование должности

М.П.

подпись

/

инициалы, фамилия

КАДАСТРОВЫЙ ПЛАН ТЕРРИТОРИИ

Лист № 172раздела 10

Всего листов раздела 10: 247

Всего разделов: 11

Всего листов: 1430

« 18 » июля 2021 г. № 63-00-102/21-969806

Номер кадастрового квартала: 63:01:0907003

Сведения о характерных точках границ:

Номер п/п	Реестровый номер	Обозначение характерных точек	Координаты		Описание закрепления на местности	Метод определения координат и средняя квадратическая погрешность положения характерной точки (Mt), м	Система координат
			X	Y			
1	2	3	4	5	6	7	8
2566	10558143	2566	421725.50	1369518.57	_____	_____	МСК-63
2567	10558143	2567	421754.35	1369136.69	_____	_____	МСК-63
2568	10558143	2568	421781.50	1368850.61	_____	_____	МСК-63
2569	10558143	2569	421787.48	1368813.64	_____	_____	МСК-63
2570	10558143	2570	421849.93	1368832.66	_____	_____	МСК-63
2571	10558143	2571	421982.19	1368876.75	_____	_____	МСК-63
2572	10558143	2572	422017.77	1368941.21	_____	_____	МСК-63
2573	10558143	2573	422193.95	1369304.59	_____	_____	МСК-63
2574	10558143	2574	422288.21	1369449.87	_____	_____	МСК-63
2575	10558143	2575	422595.52	1369893.11	_____	_____	МСК-63
2576	10558143	2576	422748.73	1370117.29	_____	_____	МСК-63
2577	10558143	2577	422751.46	1370121.27	_____	_____	МСК-63
2578	10558143	2578	422762.43	1370085.53	_____	_____	МСК-63
2579	10558143	2579	422765.07	1370076.89	_____	_____	МСК-63
2580	10558143	2580	422811.94	1369924.08	_____	_____	МСК-63

Начальник отдела

полное наименование должности

М.П.

подпись

/

инициалы, фамилия

КАДАСТРОВЫЙ ПЛАН ТЕРРИТОРИИ

Лист № 173раздела 10

Всего листов раздела 10: 247

Всего разделов: 11

Всего листов: 1430

« 18 » июля 2021 г. № 63-00-102/21-969806

Номер кадастрового квартала: 63:01:0907003

Сведения о характерных точках границ:

Номер п/п	Реестровый номер	Обозначение характерных точек	Координаты		Описание закрепления на местности	Метод определения координат и средняя квадратическая погрешность положения характерной точки (Mt), м	Система координат
			X	Y			
1	2	3	4	5	6	7	8
2581	10558143	2581	422812.54	1369922.11	_____	_____	МСК-63
2582	10558143	2582	422834.60	1369850.22	_____	_____	МСК-63
2583	10558143	2583	422836.44	1369844.17	_____	_____	МСК-63
2584	10558143	2584	422870.06	1369734.56	_____	_____	МСК-63
2585	10558143	2585	422969.28	1369537.74	_____	_____	МСК-63
2586	10558143	2586	423018.14	1369382.94	_____	_____	МСК-63
2587	10558143	2587	423048.92	1369326.78	_____	_____	МСК-63
2588	10558143	2588	423229.99	1368993.68	_____	_____	МСК-63
2589	10558143	2589	423235.77	1368985.78	_____	_____	МСК-63
2590	10558143	2590	423252.87	1368954.60	_____	_____	МСК-63
2591	10558143	2591	423268.19	1368791.51	_____	_____	МСК-63
2592	10558143	2592	423262.98	1368772.33	_____	_____	МСК-63
2593	10558143	2593	423261.30	1368766.11	_____	_____	МСК-63
2594	10558143	2594	423250.37	1368725.79	_____	_____	МСК-63
2595	10558143	2595	423244.67	1368704.73	_____	_____	МСК-63

Начальник отдела

полное наименование должности

М.П.

подпись

/

инициалы, фамилия

КАДАСТРОВЫЙ ПЛАН ТЕРРИТОРИИ

Лист № 174раздела 10

Всего листов раздела 10: 247

Всего разделов: 11

Всего листов: 1430

« 18 » июля 2021 г. № 63-00-102/21-969806

Номер кадастрового квартала: 63:01:0907003

Сведения о характерных точках границ:

Номер п/п	Реестровый номер	Обозначение характерных точек	Координаты		Описание закрепления на местности	Метод определения координат и средняя квадратическая погрешность положения характерной точки (Mt), м	Система координат
			X	Y			
1	2	3	4	5	6	7	8
2596	10558143	2596	423222.59	1368623.32	_____	_____	МСК-63
2597	10558143	2597	423215.73	1368598.02	_____	_____	МСК-63
2598	10558143	2598	423167.85	1368421.31	_____	_____	МСК-63
2599	10558143	2599	423192.07	1368385.03	_____	_____	МСК-63
2600	10558143	2600	423276.74	1368258.29	_____	_____	МСК-63
2601	10558143	2601	423682.22	1368399.92	_____	_____	МСК-63
2602	10558143	2602	423740.62	1368323.69	_____	_____	МСК-63
2603	10558143	2603	423768.70	1368287.09	_____	_____	МСК-63
2604	10558143	2604	423786.60	1368264.76	_____	_____	МСК-63
2605	10558143	2605	423836.85	1368147.75	_____	_____	МСК-63
2606	10558143	2606	423906.99	1367991.44	_____	_____	МСК-63
2607	10558143	2607	423972.01	1367838.91	_____	_____	МСК-63
2608	10558143	2608	424148.61	1367444.33	_____	_____	МСК-63
2609	10558143	2609	424218.65	1367283.45	_____	_____	МСК-63
2610	10558143	2610	424252.46	1367205.77	_____	_____	МСК-63

Начальник отдела

полное наименование должности

М.П.

подпись

/

инициалы, фамилия

КАДАСТРОВЫЙ ПЛАН ТЕРРИТОРИИ

Лист № 175раздела 10

Всего листов раздела 10: 247

Всего разделов: 11

Всего листов: 1430

« 18 » июля 2021 г. № 63-00-102/21-969806

Номер кадастрового квартала: 63:01:0907003

Сведения о характерных точках границ:

Номер п/п	Реестровый номер	Обозначение характерных точек	Координаты		Описание закрепления на местности	Метод определения координат и средняя квадратическая погрешность положения характерной точки (Mt), м	Система координат
			X	Y			
1	2	3	4	5	6	7	8
2611	10558143	2611	424355.52	1367253.84	_____	_____	МСК-63
2612	10558143	2612	424354.31	1367222.20	_____	_____	МСК-63
2613	10558143	2613	424341.37	1366980.58	_____	_____	МСК-63
2614	10558143	2614	424325.61	1366762.27	_____	_____	МСК-63
2615	10558143	2615	424317.17	1366667.07	_____	_____	МСК-63
2616	10558143	2616	424375.50	1366620.27	_____	_____	МСК-63
2617	10558143	2617	424497.46	1366522.47	_____	_____	МСК-63
2618	10558143	2618	424528.57	1366274.39	_____	_____	МСК-63
2619	10558143	2619	424322.78	1366238.41	_____	_____	МСК-63
2620	10558143	2620	424134.44	1366214.03	_____	_____	МСК-63
2621	10558143	2621	423915.18	1366187.13	_____	_____	МСК-63
2622	10558143	2622	423862.15	1366184.02	_____	_____	МСК-63
2623	10558143	2623	423871.22	1366175.28	_____	_____	МСК-63
2624	10558143	2624	423879.43	1366164.62	_____	_____	МСК-63
2625	10558143	2625	423897.49	1366151.54	_____	_____	МСК-63

Начальник отдела

полное наименование должности

М.П.

подпись

/

инициалы, фамилия

КАДАСТРОВЫЙ ПЛАН ТЕРРИТОРИИ

Лист № 176раздела 10

Всего листов раздела 10: 247

Всего разделов: 11

Всего листов: 1430

« 18 » июля 2021 г. № 63-00-102/21-969806

Номер кадастрового квартала: 63:01:0907003

Сведения о характерных точках границ:

Номер п/п	Реестровый номер	Обозначение характерных точек	Координаты		Описание закрепления на местности	Метод определения координат и средняя квадратическая погрешность положения характерной точки (Mt), м	Система координат
			X	Y			
1	2	3	4	5	6	7	8
2626	10558143	2626	423921.94	1366135.53	_____	_____	МСК-63
2627	10558143	2627	423952.04	1366114.28	_____	_____	МСК-63
2628	10558143	2628	423964.97	1366093.54	_____	_____	МСК-63
2629	10558143	2629	423970.43	1366073.44	_____	_____	МСК-63
2630	10558143	2630	423982.85	1366053.14	_____	_____	МСК-63
2631	10558143	2631	423987.50	1366043.95	_____	_____	МСК-63
2632	10558143	2632	424003.80	1366027.48	_____	_____	МСК-63
2633	10558143	2633	424015.27	1366013.26	_____	_____	МСК-63
2634	10558143	2634	424036.94	1365993.73	_____	_____	МСК-63
2635	10558143	2635	424052.83	1365974.74	_____	_____	МСК-63
2636	10558143	2636	424073.39	1365966.04	_____	_____	МСК-63
2637	10558143	2637	424092.94	1365950.42	_____	_____	МСК-63
2638	10558143	2638	424113.61	1365932.92	_____	_____	МСК-63
2639	10558143	2639	424114.18	1365917.18	_____	_____	МСК-63
2640	10558143	2640	424113	1365900.41	_____	_____	МСК-63

Начальник отдела

полное наименование должности

М.П.

подпись

/

инициалы, фамилия

КАДАСТРОВЫЙ ПЛАН ТЕРРИТОРИИ

Лист № 177раздела 10

Всего листов раздела 10: 247

Всего разделов: 11

Всего листов: 1430

« 18 » июля 2021 г. № 63-00-102/21-969806

Номер кадастрового квартала: 63:01:0907003

Сведения о характерных точках границ:

Номер п/п	Реестровый номер	Обозначение характерных точек	Координаты		Описание закрепления на местности	Метод определения координат и средняя квадратическая погрешность положения характерной точки (Mt), м	Система координат
			X	Y			
1	2	3	4	5	6	7	8
2641	10558143	2641	424118.82	1365877.46	_____	_____	МСК-63
2642	10558143	2642	424124.77	1365848.42	_____	_____	МСК-63
2643	10558143	2643	424098.11	1365808.35	_____	_____	МСК-63
2644	10558143	2644	424119.63	1365775.16	_____	_____	МСК-63
2645	10558143	2645	424134.89	1365754.49	_____	_____	МСК-63
2646	10558143	2646	424145.66	1365742.81	_____	_____	МСК-63
2647	10558143	2647	424156.45	1365734.76	_____	_____	МСК-63
2648	10558143	2648	424167.20	1365723.99	_____	_____	МСК-63
2649	10558143	2649	424178.88	1365713.21	_____	_____	МСК-63
2650	10558143	2650	424186.05	1365703.37	_____	_____	МСК-63
2651	10558143	2651	424194.15	1365689.89	_____	_____	МСК-63
2652	10558143	2652	424202.21	1365675.53	_____	_____	МСК-63
2653	10558143	2653	424210.29	1365657.59	_____	_____	МСК-63
2654	10558143	2654	424219.27	1365644.12	_____	_____	МСК-63
2655	10558143	2655	424229.16	1365630.66	_____	_____	МСК-63

Начальник отдела

полное наименование должности

М.П.

подпись

/

инициалы, фамилия

КАДАСТРОВЫЙ ПЛАН ТЕРРИТОРИИ

Лист № 178раздела 10

Всего листов раздела 10: 247

Всего разделов: 11

Всего листов: 1430

« 18 » июля 2021 г. № 63-00-102/21-969806

Номер кадастрового квартала: 63:01:0907003

Сведения о характерных точках границ:

Номер п/п	Реестровый номер	Обозначение характерных точек	Координаты		Описание закрепления на местности	Метод определения координат и средняя квадратическая погрешность положения характерной точки (M _t), м	Система координат
			X	Y			
1	2	3	4	5	6	7	8
2656	10558143	2656	424240.80	1365615.43	_____	_____	МСК-63
2657	10558143	2657	424247.99	1365603.74	_____	_____	МСК-63
2658	10558143	2658	424267.72	1365592.98	_____	_____	МСК-63
2659	10558143	2659	424282.08	1365584.91	_____	_____	МСК-63
2660	10558143	2660	424297.36	1365578.63	_____	_____	МСК-63
2661	10558143	2661	424312.60	1365569.64	_____	_____	МСК-63
2662	10558143	2662	424326.07	1365561.58	_____	_____	МСК-63
2663	10558143	2663	424335.95	1365553.50	_____	_____	МСК-63
2664	10558143	2664	424349.39	1365544.53	_____	_____	МСК-63
2665	10558143	2665	424358.37	1365533.75	_____	_____	МСК-63
2666	10558143	2666	424367.35	1365522.09	_____	_____	МСК-63
2667	10558143	2667	424379	1365505.95	_____	_____	МСК-63
2668	10558143	2668	424389.77	1365490.68	_____	_____	МСК-63
2669	10558143	2669	424398.77	1365477.23	_____	_____	МСК-63
2670	10558143	2670	424408.62	1365466.48	_____	_____	МСК-63

Начальник отдела

полное наименование должности

М.П.

подпись

/

инициалы, фамилия

КАДАСТРОВЫЙ ПЛАН ТЕРРИТОРИИ

Лист № 179 раздела 10

Всего листов раздела 10: 247

Всего разделов: 11

Всего листов: 1430

« 18 » июля 2021 г. № 63-00-102/21-969806

Номер кадастрового квартала: 63:01:0907003

Сведения о характерных точках границ:

Номер п/п	Реестровый номер	Обозначение характерных точек	Координаты		Описание закрепления на местности	Метод определения координат и средняя квадратическая погрешность положения характерной точки (Mt), м	Система координат
			X	Y			
1	2	3	4	5	6	7	8
2671	10558143	2671	424419.39	1365456.61	_____	_____	МСК-63
2672	10558143	2672	424432.85	1365444.93	_____	_____	МСК-63
2673	10558143	2673	424446.32	1365431.50	_____	_____	МСК-63
2674	10558143	2674	424452.60	1365421.59	_____	_____	МСК-63
2675	10558143	2675	424458.86	1365408.13	_____	_____	МСК-63
2676	10558143	2676	424467.88	1365391.98	_____	_____	МСК-63
2677	10558143	2677	424476.85	1365377.62	_____	_____	МСК-63
2678	10558143	2678	424477.74	1365365.06	_____	_____	МСК-63
2679	10558143	2679	424477.74	1365348	_____	_____	МСК-63
2680	10558143	2680	424476.84	1365332.76	_____	_____	МСК-63
2681	10558143	2681	424481.32	1365316.60	_____	_____	МСК-63
2682	10558143	2682	424484.02	1365298.65	_____	_____	МСК-63
2683	10558143	2683	424488.52	1365282.50	_____	_____	МСК-63
2684	10558143	2684	424493.90	1365266.35	_____	_____	МСК-63
2685	10558143	2685	424500.17	1365251.11	_____	_____	МСК-63

Начальник отдела

полное наименование должности

М.П.

подпись

/

инициалы, фамилия

КАДАСТРОВЫЙ ПЛАН ТЕРРИТОРИИ

Лист № 180раздела 10

Всего листов раздела 10: 247

Всего разделов: 11

Всего листов: 1430

« 18 » июля 2021 г. № 63-00-102/21-969806

Номер кадастрового квартала: 63:01:0907003

Сведения о характерных точках границ:

Номер п/п	Реестровый номер	Обозначение характерных точек	Координаты		Описание закрепления на местности	Метод определения координат и средняя квадратическая погрешность положения характерной точки (Mt), м	Система координат
			X	Y			
1	2	3	4	5	6	7	8
2686	10558143	2686	424505.56	1365234.06	_____	_____	МСК-63
2687	10558143	2687	424509.17	1365221.49	_____	_____	МСК-63
2688	10558143	2688	424513.64	1365205.33	_____	_____	МСК-63
2689	10558143	2689	424516.35	1365189.18	_____	_____	МСК-63
2690	10558143	2690	424518.15	1365173.92	_____	_____	МСК-63
2691	10558143	2691	424520.80	1365157.80	_____	_____	МСК-63
2692	10558143	2692	424521.74	1365140.73	_____	_____	МСК-63
2693	10558143	2693	424522.62	1365122.79	_____	_____	МСК-63
2694	10558143	2694	424525.31	1365104.83	_____	_____	МСК-63
2695	10558143	2695	424529.80	1365091.38	_____	_____	МСК-63
2696	10558143	2696	424536.09	1365072.54	_____	_____	МСК-63
2697	10558143	2697	424542.36	1365053.69	_____	_____	МСК-63
2698	10558143	2698	424548.65	1365033.04	_____	_____	МСК-63
2699	10558143	2699	424554.04	1365012.39	_____	_____	МСК-63
2700	10558143	2700	424559.42	1364990	_____	_____	МСК-63

Начальник отдела

полное наименование должности

М.П.

подпись

/

инициалы, фамилия

КАДАСТРОВЫЙ ПЛАН ТЕРРИТОРИИ

Лист № 181раздела 10

Всего листов раздела 10: 247

Всего разделов: 11

Всего листов: 1430

« 18 » июля 2021 г. № 63-00-102/21-969806

Номер кадастрового квартала: 63:01:0907003

Сведения о характерных точках границ:

Номер п/п	Реестровый номер	Обозначение характерных точек	Координаты		Описание закрепления на местности	Метод определения координат и средняя квадратическая погрешность положения характерной точки (Mt), м	Система координат
			X	Y			
1	2	3	4	5	6	7	8
2701	10558143	2701	424562.13	1364968.44	_____	_____	МСК-63
2702	10558143	2702	424566.59	1364950.93	_____	_____	МСК-63
2703	10558143	2703	424571.08	1364928.96	_____	_____	МСК-63
2704	10558143	2704	424576.48	1364904.72	_____	_____	МСК-63
2705	10558143	2705	424582.31	1364885.90	_____	_____	МСК-63
2706	10558143	2706	424587.24	1364870.17	_____	_____	МСК-63
2707	10558143	2707	424597.12	1364841.46	_____	_____	МСК-63
2708	10558143	2708	424605.63	1364815.89	_____	_____	МСК-63
2709	10558143	2709	424615.54	1364787.16	_____	_____	МСК-63
2710	10558143	2710	424626.29	1364766.55	_____	_____	МСК-63
2711	10558143	2711	424636.61	1364744.55	_____	_____	МСК-63
2712	10558143	2712	424646.93	1364721.68	_____	_____	МСК-63
2713	10558143	2713	424657.71	1364714.51	_____	_____	МСК-63
2714	10558143	2714	424671.18	1364705.52	_____	_____	МСК-63
2715	10558143	2715	424684.62	1364707.74	_____	_____	МСК-63

Начальник отдела

полное наименование должности

М.П.

подпись

/

инициалы, фамилия

КАДАСТРОВЫЙ ПЛАН ТЕРРИТОРИИ

Лист № 182раздела 10

Всего листов раздела 10: 247

Всего разделов: 11

Всего листов: 1430

« 18 » июля 2021 г. № 63-00-102/21-969806

Номер кадастрового квартала: 63:01:0907003

Сведения о характерных точках границ:

Номер п/п	Реестровый номер	Обозначение характерных точек	Координаты		Описание закрепления на местности	Метод определения координат и средняя квадратическая погрешность положения характерной точки (Mt), м	Система координат
			X	Y			
1	2	3	4	5	6	7	8
2716	10558143	2716	424703.48	1364710.90	_____	_____	МСК-63
2717	10558143	2717	424719.63	1364713.16	_____	_____	МСК-63
2718	10558143	2718	424738.91	1364719.88	_____	_____	МСК-63
2719	10558143	2719	424753.36	1364724.94	_____	_____	МСК-63
2720	10558143	2720	424760.35	1364681.41	_____	_____	МСК-63
2721	10558143	2721	424770.57	1364661.40	_____	_____	МСК-63
2722	10558143	2722	424784.59	1364644.90	_____	_____	МСК-63
2723	10558143	2723	424805.63	1364618.92	_____	_____	МСК-63
2724	10558143	2724	424834.49	1364591.24	_____	_____	МСК-63
2725	10558143	2725	424850.86	1364574.97	_____	_____	МСК-63
2726	10558143	2726	424857.22	1364556.67	_____	_____	МСК-63
2727	10558143	2727	424875.52	1364530.03	_____	_____	МСК-63
2728	10558143	2728	424901.50	1364514.73	_____	_____	МСК-63
2729	10558143	2729	424924.04	1364502.68	_____	_____	МСК-63
2730	10558143	2730	424929.73	1364488.14	_____	_____	МСК-63

Начальник отдела

полное наименование должности

М.П.

подпись

/

инициалы, фамилия

КАДАСТРОВЫЙ ПЛАН ТЕРРИТОРИИ

Лист № 183раздела 10

Всего листов раздела 10: 247

Всего разделов: 11

Всего листов: 1430

« 18 » июля 2021 г. № 63-00-102/21-969806

Номер кадастрового квартала: 63:01:0907003

Сведения о характерных точках границ:

Номер п/п	Реестровый номер	Обозначение характерных точек	Координаты		Описание закрепления на местности	Метод определения координат и средняя квадратическая погрешность положения характерной точки (Mt), м	Система координат
			X	Y			
1	2	3	4	5	6	7	8
2731	10558143	2731	424930.29	1364462.80	_____	_____	МСК-63
2732	10558143	2732	424935.89	1364444.52	_____	_____	МСК-63
2733	10558143	2733	424956.35	1364414.89	_____	_____	МСК-63
2734	10558143	2734	424983.51	1364403.47	_____	_____	МСК-63
2735	10558143	2735	425001.93	1364406.49	_____	_____	МСК-63
2736	10558143	2736	425020.47	1364417.79	_____	_____	МСК-63
2737	10558143	2737	425039.52	1364419.97	_____	_____	МСК-63
2738	10558143	2738	425065.92	1364404.65	_____	_____	МСК-63
2739	10558143	2739	425079.93	1364402.40	_____	_____	МСК-63
2740	10558143	2740	425093.74	1364385.46	_____	_____	МСК-63
2741	10558143	2741	425109.38	1364383.21	_____	_____	МСК-63
2742	10558143	2742	425149.21	1364357.58	_____	_____	МСК-63
2743	10558143	2743	425161.94	1364342.27	_____	_____	МСК-63
2744	10558143	2744	425163.43	1364320.82	_____	_____	МСК-63
2745	10558143	2745	425173.89	1364302.30	_____	_____	МСК-63

Начальник отдела

полное наименование должности

М.П.

подпись

/

инициалы, фамилия

КАДАСТРОВЫЙ ПЛАН ТЕРРИТОРИИ

Лист № 184раздела 10

Всего листов раздела 10: 247

Всего разделов: 11

Всего листов: 1430

« 18 » июля 2021 г. № 63-00-102/21-969806

Номер кадастрового квартала: 63:01:0907003

Сведения о характерных точках границ:

Номер п/п	Реестровый номер	Обозначение характерных точек	Координаты		Описание закрепления на местности	Метод определения координат и средняя квадратическая погрешность положения характерной точки (M _t), м	Система координат
			X	Y			
1	2	3	4	5	6	7	8
2746	10558143	2746	425199.34	1364282.04	_____	_____	МСК-63
2747	10558143	2747	425226.26	1364258.55	_____	_____	МСК-63
2748	10558143	2748	425232.62	1364234.31	_____	_____	МСК-63
2749	10558143	2749	425236.61	1364212.56	_____	_____	МСК-63
2750	10558143	2750	425243.72	1364195.97	_____	_____	МСК-63
2751	10558143	2751	425259.45	1364207.09	_____	_____	МСК-63
2752	10558143	2752	425270.86	1364211.69	_____	_____	МСК-63
2753	10558143	2753	425278.74	1364206.30	_____	_____	МСК-63
2754	10558143	2754	425292.21	1364184.67	_____	_____	МСК-63
2755	10558143	2755	425313.65	1364165.38	_____	_____	МСК-63
2756	10558143	2756	425335.11	1364135.11	_____	_____	МСК-63
2757	10558143	2757	425330.99	1364115.07	_____	_____	МСК-63
2758	10558143	2758	425332.62	1364099.86	_____	_____	МСК-63
2759	10558143	2759	425353.20	1364083.27	_____	_____	МСК-63
2760	10558143	2760	425390.81	1364064.22	_____	_____	МСК-63

Начальник отдела

 полное наименование должности

М.П.

 подпись/ _____
 инициалы, фамилия

КАДАСТРОВЫЙ ПЛАН ТЕРРИТОРИИ

Лист № 185раздела 10

Всего листов раздела 10: 247

Всего разделов: 11

Всего листов: 1430

« 18 » июля 2021 г. № 63-00-102/21-969806

Номер кадастрового квартала: 63:01:0907003

Сведения о характерных точках границ:

Номер п/п	Реестровый номер	Обозначение характерных точек	Координаты		Описание закрепления на местности	Метод определения координат и средняя квадратическая погрешность положения характерной точки (Mt), м	Система координат
			X	Y			
1	2	3	4	5	6	7	8
2761	10558143	2761	425446.30	1364036.75	_____	_____	МСК-63
2762	10558143	2762	425485.40	1364025.21	_____	_____	МСК-63
2763	10558143	2763	425521.49	1364029.08	_____	_____	МСК-63
2764	10558143	2764	425561.03	1364020.25	_____	_____	МСК-63
2765	10558143	2765	425589.70	1364007.33	_____	_____	МСК-63
2766	10558143	2766	425616.53	1363982.12	_____	_____	МСК-63
2767	10558143	2767	425622.14	1363977.83	_____	_____	МСК-63
2768	10558143	2768	425627.09	1363974.57	_____	_____	МСК-63
2769	10558143	2769	425643.03	1363954.56	_____	_____	МСК-63
2770	10558143	2770	425677.54	1363932.03	_____	_____	МСК-63
2771	10558143	2771	425701.24	1363906.39	_____	_____	МСК-63
2772	10558143	2772	425737	1363881.60	_____	_____	МСК-63
2773	10558143	2773	425771.05	1363840.88	_____	_____	МСК-63
2774	10558143	2774	425800.58	1363810.38	_____	_____	МСК-63
2775	10558143	2775	425826.11	1363792.83	_____	_____	МСК-63

Начальник отдела

полное наименование должности

М.П.

подпись

/

инициалы, фамилия

КАДАСТРОВЫЙ ПЛАН ТЕРРИТОРИИ

Лист № 186раздела 10

Всего листов раздела 10: 247

Всего разделов: 11

Всего листов: 1430

« 18 » июля 2021 г. № 63-00-102/21-969806

Номер кадастрового квартала: 63:01:0907003

Сведения о характерных точках границ:

Номер п/п	Реестровый номер	Обозначение характерных точек	Координаты		Описание закрепления на местности	Метод определения координат и средняя квадратическая погрешность положения характерной точки (Mt), м	Система координат
			X	Y			
1	2	3	4	5	6	7	8
2776	10558143	2776	425837.10	1363774.29	_____	_____	МСК-63
2777	10558143	2777	425841.08	1363756.73	_____	_____	МСК-63
2778	10558143	2778	425855.42	1363739.93	_____	_____	МСК-63
2779	10558143	2779	425867.16	1363711.93	_____	_____	МСК-63
2780	10558143	2780	425887.19	1363690.49	_____	_____	МСК-63
2781	10558143	2781	425898.11	1363654.62	_____	_____	МСК-63
2782	10558143	2782	425910.80	1363631.35	_____	_____	МСК-63
2783	10558143	2783	425937.97	1363603.21	_____	_____	МСК-63
2784	10558143	2784	425951.22	1363588.25	_____	_____	МСК-63
2785	10558143	2785	425964.14	1363563.79	_____	_____	МСК-63
2786	10558143	2786	425973.73	1363548.82	_____	_____	МСК-63
2787	10558143	2787	425989.79	1363524.37	_____	_____	МСК-63
2788	10558143	2788	426013.71	1363486.01	_____	_____	МСК-63
2789	10558143	2789	426034.51	1363450.57	_____	_____	МСК-63
2790	10558143	2790	426055.86	1363437.86	_____	_____	МСК-63

Начальник отдела

полное наименование должности

М.П.

подпись

/

инициалы, фамилия

КАДАСТРОВЫЙ ПЛАН ТЕРРИТОРИИ

Лист № 187раздела 10

Всего листов раздела 10: 247

Всего разделов: 11

Всего листов: 1430

« 18 » июля 2021 г. № 63-00-102/21-969806

Номер кадастрового квартала: 63:01:0907003

Сведения о характерных точках границ:

Номер п/п	Реестровый номер	Обозначение характерных точек	Координаты		Описание закрепления на местности	Метод определения координат и средняя квадратическая погрешность положения характерной точки (Mt), м	Система координат
			X	Y			
1	2	3	4	5	6	7	8
2791	10558143	2791	426079.13	1363425.67	_____	_____	МСК-63
2792	10558143	2792	426104.97	1363427.06	_____	_____	МСК-63
2793	10558143	2793	426149.25	1363420.61	_____	_____	МСК-63
2794	10558143	2794	426166.73	1363415.03	_____	_____	МСК-63
2795	10558143	2795	426181.16	1363397.34	_____	_____	МСК-63
2796	10558143	2796	426186.66	1363383.23	_____	_____	МСК-63
2797	10558143	2797	426185.90	1363364.68	_____	_____	МСК-63
2798	10558143	2798	426181.71	1363358.34	_____	_____	МСК-63
2799	10558143	2799	426177.82	1363344.53	_____	_____	МСК-63
2800	10558143	2800	426179.88	1363314.93	_____	_____	МСК-63
2801	10558143	2801	426185.46	1363294.43	_____	_____	МСК-63
2802	10558143	2802	426202.07	1363268.16	_____	_____	МСК-63
2803	10558143	2803	426239.44	1363219.35	_____	_____	МСК-63
2804	10558143	2804	426270.61	1363195.31	_____	_____	МСК-63
2805	10558143	2805	426307.89	1363165.60	_____	_____	МСК-63

Начальник отдела

полное наименование должности

М.П.

подпись

/

инициалы, фамилия

КАДАСТРОВЫЙ ПЛАН ТЕРРИТОРИИ

Лист № 188раздела 10

Всего листов раздела 10: 247

Всего разделов: 11

Всего листов: 1430

« 18 » июля 2021 г. № 63-00-102/21-969806

Номер кадастрового квартала: 63:01:0907003

Сведения о характерных точках границ:

Номер п/п	Реестровый номер	Обозначение характерных точек	Координаты		Описание закрепления на местности	Метод определения координат и средняя квадратическая погрешность положения характерной точки (M _t), м	Система координат
			X	Y			
1	2	3	4	5	6	7	8
2806	10558143	2806	426349.37	1363144.18	_____	_____	МСК-63
2807	10558143	2807	426370.82	1363123.90	_____	_____	МСК-63
2808	10558143	2808	426390.50	1363104.09	_____	_____	МСК-63
2809	10558143	2809	426423.17	1363088.66	_____	_____	МСК-63
2810	10558143	2810	426462.94	1363050.31	_____	_____	МСК-63
2811	10558143	2811	426512.50	1363017.23	_____	_____	МСК-63
2812	10558143	2812	426535.98	1363004.55	_____	_____	МСК-63
2813	10558143	2813	426444.33	1363000.15	_____	_____	МСК-63
2814	10558143	2814	426315.85	1362997.29	_____	_____	МСК-63
2815	10558143	2815	426212.64	1362994.73	_____	_____	МСК-63
2816	10558143	2816	426143.19	1362991.55	_____	_____	МСК-63
2817	10558143	2817	426154.99	1362817.39	_____	_____	МСК-63
2818	10558143	2818	426173.52	1362596.12	_____	_____	МСК-63
2819	10558143	2819	426197.53	1362275.08	_____	_____	МСК-63
2820	10558143	2820	426206.93	1362149.34	_____	_____	МСК-63

Начальник отдела

полное наименование должности

М.П.

подпись

/

инициалы, фамилия

КАДАСТРОВЫЙ ПЛАН ТЕРРИТОРИИ

Лист № 189раздела 10

Всего листов раздела 10: 247

Всего разделов: 11

Всего листов: 1430

« 18 » июля 2021 г. № 63-00-102/21-969806

Номер кадастрового квартала: 63:01:0907003

Сведения о характерных точках границ:

Номер п/п	Реестровый номер	Обозначение характерных точек	Координаты		Описание закрепления на местности	Метод определения координат и средняя квадратическая погрешность положения характерной точки (Mt), м	Система координат
			X	Y			
1	2	3	4	5	6	7	8
2821	10558143	2821	426229.17	1361852.04	_____	_____	МСК-63
2822	10558143	2822	426251.34	1361556.23	_____	_____	МСК-63
2823	10558143	2823	426266.76	1361385.74	_____	_____	МСК-63
2824	10558143	2824	426276.51	1361265.96	_____	_____	МСК-63
2825	10558143	2825	426283.89	1361186.11	_____	_____	МСК-63
2826	10558143	2826	426301.08	1360987.73	_____	_____	МСК-63
2827	10558143	2827	426315.18	1360780.76	_____	_____	МСК-63
2828	10558143	2828	426461.99	1360795.60	_____	_____	МСК-63
2829	10558143	2829	426643.20	1360811.80	_____	_____	МСК-63
2830	10558143	2830	426661.03	1360611.41	_____	_____	МСК-63
2831	10558143	2831	426701.62	1360143.28	_____	_____	МСК-63
2832	10558143	2832	426739.07	1359737.99	_____	_____	МСК-63
2833	10558143	2833	426805.21	1359005.46	_____	_____	МСК-63
2834	10558143	2834	426831.09	1358723.57	_____	_____	МСК-63
2835	10558143	2835	426836.28	1358674.74	_____	_____	МСК-63

Начальник отдела

полное наименование должности

М.П.

подпись

/

инициалы, фамилия

КАДАСТРОВЫЙ ПЛАН ТЕРРИТОРИИ

Лист № 190раздела 10

Всего листов раздела 10: 247

Всего разделов: 11

Всего листов: 1430

« 18 » июля 2021 г. № 63-00-102/21-969806

Номер кадастрового квартала: 63:01:0907003

Сведения о характерных точках границ:

Номер п/п	Реестровый номер	Обозначение характерных точек	Координаты		Описание закрепления на местности	Метод определения координат и средняя квадратическая погрешность положения характерной точки (Mt), м	Система координат
			X	Y			
1	2	3	4	5	6	7	8
2836	10558143	2836	426846.73	1358555.40	_____	_____	МСК-63
2837	10558143	2837	426876.57	1358253.63	_____	_____	МСК-63
2838	10558143	2838	426903.07	1357996.99	_____	_____	МСК-63
2839	10558143	2839	426922.64	1357775.35	_____	_____	МСК-63
2840	10558143	2840	426937.41	1357581.35	_____	_____	МСК-63
2841	10558143	2841	426717.81	1357558.50	_____	_____	МСК-63
2842	10558143	2842	426421.60	1357538.30	_____	_____	МСК-63
2843	10558143	2843	426175.95	1357515.02	_____	_____	МСК-63
2844	10558143	2844	425947.18	1357493.36	_____	_____	МСК-63
2845	10558143	2845	425663.68	1357481	_____	_____	МСК-63
2846	10558143	2846	425717.66	1356736.80	_____	_____	МСК-63
2847	10558143	2847	425706.22	1356735.65	_____	_____	МСК-63
2848	10558143	2848	425849.30	1355363.67	_____	_____	МСК-63
2849	10558143	2849	426095.52	1355384.08	_____	_____	МСК-63
2850	10558143	2850	426887.27	1355449.72	_____	_____	МСК-63

Начальник отдела

полное наименование должности

М.П.

подпись

/

инициалы, фамилия

КАДАСТРОВЫЙ ПЛАН ТЕРРИТОРИИ

Лист № 191 раздела 10

Всего листов раздела 10: 247

Всего разделов: 11

Всего листов: 1430

« 18 » июля 2021 г. № 63-00-102/21-969806

Номер кадастрового квартала: 63:01:0907003

Сведения о характерных точках границ:

Номер п/п	Реестровый номер	Обозначение характерных точек	Координаты		Описание закрепления на местности	Метод определения координат и средняя квадратическая погрешность положения характерной точки (Mt), м	Система координат
			X	Y			
1	2	3	4	5	6	7	8
2851	10558143	2851	426909.75	1355080.41	_____	_____	МСК-63
2852	10558143	2852	426934.36	1354707.86	_____	_____	МСК-63
2853	10558143	2853	426939.72	1354630.41	_____	_____	МСК-63
2854	10558143	2854	426943.75	1354521.79	_____	_____	МСК-63
2855	10558143	2855	426610.11	1354418.61	_____	_____	МСК-63
2856	10558143	2856	426613.49	1354386.06	_____	_____	МСК-63
2857	10558143	2857	426607.41	1354383.55	_____	_____	МСК-63
2858	10558143	2858	426608.79	1354370.16	_____	_____	МСК-63
2859	10558143	2859	426602.38	1354369.49	_____	_____	МСК-63
2860	10558143	2860	426600.26	1354355.20	_____	_____	МСК-63
2861	10558143	2861	426598.46	1354343.38	_____	_____	МСК-63
2862	10558143	2862	426591.87	1354333.49	_____	_____	МСК-63
2863	10558143	2863	426589.20	1354329.76	_____	_____	МСК-63
2864	10558143	2864	426585.25	1354324.19	_____	_____	МСК-63
2865	10558143	2865	426577.41	1354318.10	_____	_____	МСК-63

Начальник отдела

полное наименование должности

М.П.

подпись

/

инициалы, фамилия

КАДАСТРОВЫЙ ПЛАН ТЕРРИТОРИИ

Лист № 192 раздела 10

Всего листов раздела 10: 247

Всего разделов: 11

Всего листов: 1430

« 18 » июля 2021 г. № 63-00-102/21-969806

Номер кадастрового квартала: 63:01:0907003

Сведения о характерных точках границ:

Номер п/п	Реестровый номер	Обозначение характерных точек	Координаты		Описание закрепления на местности	Метод определения координат и средняя квадратическая погрешность положения характерной точки (Mt), м	Система координат
			X	Y			
1	2	3	4	5	6	7	8
2866	10558143	2866	426570.70	1354315.38	_____	_____	МСК-63
2867	10558143	2867	426615.71	1353828.84	_____	_____	МСК-63
2868	10558143	2868	426644.21	1353828.34	_____	_____	МСК-63
2869	10558143	2869	426666.33	1353678.80	_____	_____	МСК-63
2870	10558143	2870	426369.27	1353649.13	_____	_____	МСК-63
2871	10558143	2871	426186.39	1353620.80	_____	_____	МСК-63
2872	10558143	2872	426188.38	1353599.41	_____	_____	МСК-63
2873	10558143	2873	426189.60	1353585.85	_____	_____	МСК-63
2874	10558143	2874	426204.08	1353497.18	_____	_____	МСК-63
2875	10558143	2875	426192.79	1353491.85	_____	_____	МСК-63
2876	10558143	2876	426171.18	1353488.07	_____	_____	МСК-63
2877	10558143	2877	426100.06	1353474.06	_____	_____	МСК-63
2878	10558143	2878	426097.51	1353496.31	_____	_____	МСК-63
2879	10558143	2879	425994.63	1353488.03	_____	_____	МСК-63
2880	10558143	2880	425992.09	1353503.29	_____	_____	МСК-63

Начальник отдела

полное наименование должности

М.П.

подпись

/

инициалы, фамилия

КАДАСТРОВЫЙ ПЛАН ТЕРРИТОРИИ

Лист № 193 раздела 10

Всего листов раздела 10: 247

Всего разделов: 11

Всего листов: 1430

« 18 » июля 2021 г. № 63-00-102/21-969806

Номер кадастрового квартала: 63:01:0907003

Сведения о характерных точках границ:

Номер п/п	Реестровый номер	Обозначение характерных точек	Координаты		Описание закрепления на местности	Метод определения координат и средняя квадратическая погрешность положения характерной точки (M _t), м	Система координат
			X	Y			
1	2	3	4	5	6	7	8
2881	10558143	2881	425950.81	1353502.03	_____	_____	МСК-63
2882	10558143	2882	425948.56	1353527.44	_____	_____	МСК-63
2883	10558143	2883	425687.33	1353509.50	_____	_____	МСК-63
2884	10558143	2884	425682.20	1353615.42	_____	_____	МСК-63
2885	10558143	2885	425689.91	1353615.49	_____	_____	МСК-63
2886	10558143	2886	425686.21	1353657.67	_____	_____	МСК-63
2887	10558143	2887	425651.20	1353651.63	_____	_____	МСК-63
2888	10558143	2888	425617.03	1353642.01	_____	_____	МСК-63
2889	10558143	2889	425591.71	1353629.87	_____	_____	МСК-63
2890	10558143	2890	425494.82	1353556.77	_____	_____	МСК-63
2891	10558143	2891	425357.56	1353451.61	_____	_____	МСК-63
2892	10558143	2892	425333.33	1353437.91	_____	_____	МСК-63
2893	10558143	2893	425311.34	1353426.79	_____	_____	МСК-63
2894	10558143	2894	425294.23	1353420.96	_____	_____	МСК-63
2895	10558143	2895	425274.91	1353418.73	_____	_____	МСК-63

Начальник отдела

полное наименование должности

М.П.

подпись

/

инициалы, фамилия

КАДАСТРОВЫЙ ПЛАН ТЕРРИТОРИИ

Лист № 194раздела 10

Всего листов раздела 10: 247

Всего разделов: 11

Всего листов: 1430

« 18 » июля 2021 г. № 63-00-102/21-969806

Номер кадастрового квартала: 63:01:0907003

Сведения о характерных точках границ:

Номер п/п	Реестровый номер	Обозначение характерных точек	Координаты		Описание закрепления на местности	Метод определения координат и средняя квадратическая погрешность положения характерной точки (Mt), м	Система координат
			X	Y			
1	2	3	4	5	6	7	8
2896	10558143	2896	425187.51	1353414.91	_____	_____	МСК-63
2897	10558143	2897	424970.08	1353399.26	_____	_____	МСК-63
2898	10558143	2898	424636.46	1353370.48	_____	_____	МСК-63
2899	10558143	2899	424287.92	1353340.43	_____	_____	МСК-63
2900	10558143	2900	424041.32	1353322.10	_____	_____	МСК-63
2901	10558143	2901	423733.83	1353295.10	_____	_____	МСК-63
2902	10558143	2902	423513.49	1353278.13	_____	_____	МСК-63
2903	10558143	2903	423224.79	1353253.08	_____	_____	МСК-63
2904	10558143	2904	423304.50	1352355.34	_____	_____	МСК-63
2905	10558143	2905	423307.88	1352263.26	_____	_____	МСК-63
2906	10558143	2906	423283.14	1352255.19	_____	_____	МСК-63
2907	10558143	2907	422519.07	1351869.67	_____	_____	МСК-63
2908	10558143	2908	421292.01	1351630.40	_____	_____	МСК-63
2909	10558143	2909	421086.20	1353093.57	_____	_____	МСК-63
2910	10558143	2910	420044.68	1353017.21	_____	_____	МСК-63

Начальник отдела

полное наименование должности

М.П.

подпись

/

инициалы, фамилия

КАДАСТРОВЫЙ ПЛАН ТЕРРИТОРИИ

Лист № 195раздела 10

Всего листов раздела 10: 247

Всего разделов: 11

Всего листов: 1430

« 18 » июля 2021 г. № 63-00-102/21-969806

Номер кадастрового квартала: 63:01:0907003

Сведения о характерных точках границ:

Номер п/п	Реестровый номер	Обозначение характерных точек	Координаты		Описание закрепления на местности	Метод определения координат и средняя квадратическая погрешность положения характерной точки (Mt), м	Система координат
			X	Y			
1	2	3	4	5	6	7	8
2911	10558143	2911	420153.03	1351936.83	_____	_____	МСК-63
2912	10558143	2912	418882.09	1351811.74	_____	_____	МСК-63
2913	10558143	2913	418938.16	1348999.18	_____	_____	МСК-63
2914	10558143	2914	418961.93	1349001.17	_____	_____	МСК-63
2915	10558143	2915	418967.46	1349029.78	_____	_____	МСК-63
2916	10558143	2916	418999.34	1349038.52	_____	_____	МСК-63
2917	10558143	2917	419007.53	1349000.37	_____	_____	МСК-63
2918	10558143	2918	419008.48	1348958.49	_____	_____	МСК-63
2919	10558143	2919	418984.35	1348920.23	_____	_____	МСК-63
2920	10558143	2920	418994.36	1348912.16	_____	_____	МСК-63
2921	10558143	2921	419011.13	1348899.15	_____	_____	МСК-63
2922	10558143	2922	419088.79	1348891.11	_____	_____	МСК-63
2923	10558143	2923	419091.62	1348866.86	_____	_____	МСК-63
2924	10558143	2924	419094.03	1348841.98	_____	_____	МСК-63
2925	10558143	2925	418998.35	1348827.96	_____	_____	МСК-63

Начальник отдела

полное наименование должности

М.П.

подпись

/

инициалы, фамилия

КАДАСТРОВЫЙ ПЛАН ТЕРРИТОРИИ

Лист № 196раздела 10

Всего листов раздела 10: 247

Всего разделов: 11

Всего листов: 1430

« 18 » июля 2021 г. № 63-00-102/21-969806

Номер кадастрового квартала: 63:01:0907003

Сведения о характерных точках границ:

Номер п/п	Реестровый номер	Обозначение характерных точек	Координаты		Описание закрепления на местности	Метод определения координат и средняя квадратическая погрешность положения характерной точки (Mt), м	Система координат
			X	Y			
1	2	3	4	5	6	7	8
2926	10558143	2926	418993.40	1348751.29	_____	_____	МСК-63
2927	10558143	2927	418946.48	1348744.76	_____	_____	МСК-63
2928	10558143	2928	418945.92	1348714.91	_____	_____	МСК-63
2929	10558143	2929	419431.74	1348738.55	_____	_____	МСК-63
2930	10558143	2930	419467.20	1347421.17	_____	_____	МСК-63
2931	10558143	2931	419125.31	1347408.40	_____	_____	МСК-63
2932	10558143	2932	419129.07	1347359.41	_____	_____	МСК-63
2933	10558143	2933	419130	1347323.25	_____	_____	МСК-63
2934	10558143	2934	419126.25	1347304.51	_____	_____	МСК-63
2935	10558143	2935	419108.18	1347251.17	_____	_____	МСК-63
2936	10558143	2936	419105.67	1347238.72	_____	_____	МСК-63
2937	10558143	2937	419103.48	1347199.40	_____	_____	МСК-63
2938	10558143	2938	419101.83	1347184.15	_____	_____	МСК-63
2939	10558143	2939	419094.19	1347105.02	_____	_____	МСК-63
2940	10558143	2940	419134.20	1347062.46	_____	_____	МСК-63

Начальник отдела

полное наименование должности

М.П.

подпись

/

инициалы, фамилия

КАДАСТРОВЫЙ ПЛАН ТЕРРИТОРИИ

Лист № 197раздела 10

Всего листов раздела 10: 247

Всего разделов: 11

Всего листов: 1430

« 18 » июля 2021 г. № 63-00-102/21-969806

Номер кадастрового квартала: 63:01:0907003

Сведения о характерных точках границ:

Номер п/п	Реестровый номер	Обозначение характерных точек	Координаты		Описание закрепления на местности	Метод определения координат и средняя квадратическая погрешность положения характерной точки (Mt), м	Система координат
			X	Y			
1	2	3	4	5	6	7	8
2941	10558143	2941	419158.89	1347032.68	_____	_____	МСК-63
2942	10558143	2942	419162.27	1346987.60	_____	_____	МСК-63
2943	10558143	2943	419158.89	1346911.86	_____	_____	МСК-63
2944	10558143	2944	419152.08	1346856.56	_____	_____	МСК-63
2945	10558143	2945	419130.04	1346861.33	_____	_____	МСК-63
2946	10558143	2946	419100.69	1346868.80	_____	_____	МСК-63
2947	10558143	2947	419062.95	1346890.01	_____	_____	МСК-63
2948	10558143	2948	419024.50	1346890.88	_____	_____	МСК-63
2949	10558143	2949	419019.27	1346747.98	_____	_____	МСК-63
2950	10558143	2950	419005.15	1346502.31	_____	_____	МСК-63
2951	10558143	2951	418632.43	1346505.72	_____	_____	МСК-63
2952	10558143	2952	418621.26	1346566.67	_____	_____	МСК-63
2953	10558143	2953	418617.95	1346662.11	_____	_____	МСК-63
2954	10558143	2954	418622.92	1346719.39	_____	_____	МСК-63
2955	10558143	2955	418633.73	1346734.33	_____	_____	МСК-63

Начальник отдела

полное наименование должности

М.П.

подпись

/

инициалы, фамилия

КАДАСТРОВЫЙ ПЛАН ТЕРРИТОРИИ

Лист № 198раздела 10

Всего листов раздела 10: 247

Всего разделов: 11

Всего листов: 1430

« 18 » июля 2021 г. № 63-00-102/21-969806

Номер кадастрового квартала: 63:01:0907003

Сведения о характерных точках границ:

Номер п/п	Реестровый номер	Обозначение характерных точек	Координаты		Описание закрепления на местности	Метод определения координат и средняя квадратическая погрешность положения характерной точки (M _t), м	Система координат
			X	Y			
1	2	3	4	5	6	7	8
2956	10558143	2956	418632.88	1346765.06	_____	_____	МСК-63
2957	10558143	2957	418626.26	1346786.64	_____	_____	МСК-63
2958	10558143	2958	418612.13	1346796.61	_____	_____	МСК-63
2959	10558143	2959	418607.98	1346813.19	_____	_____	МСК-63
2960	10558143	2960	418622.91	1346842.25	_____	_____	МСК-63
2961	10558143	2961	418623.74	1346877.11	_____	_____	МСК-63
2962	10558143	2962	418622.09	1346932.70	_____	_____	МСК-63
2963	10558143	2963	418606.32	1347047.27	_____	_____	МСК-63
2964	10558143	2964	418602.84	1347122.62	_____	_____	МСК-63
2965	10558143	2965	418606.47	1347154.49	_____	_____	МСК-63
2966	10558143	2966	418604.12	1347183.53	_____	_____	МСК-63
2967	10558143	2967	418606.21	1347206.59	_____	_____	МСК-63
2968	10558143	2968	418607.77	1347221.63	_____	_____	МСК-63
2969	10558143	2969	418605.43	1347234.59	_____	_____	МСК-63
2970	10558143	2970	418601.79	1347246	_____	_____	МСК-63

Начальник отдела

полное наименование должности

М.П.

подпись

/

инициалы, фамилия

КАДАСТРОВЫЙ ПЛАН ТЕРРИТОРИИ

Лист № 199 раздела 10

Всего листов раздела 10: 247

Всего разделов: 11

Всего листов: 1430

« 18 » июля 2021 г. № 63-00-102/21-969806

Номер кадастрового квартала: 63:01:0907003

Сведения о характерных точках границ:

Номер п/п	Реестровый номер	Обозначение характерных точек	Координаты		Описание закрепления на местности	Метод определения координат и средняя квадратическая погрешность положения характерной точки (Mt), м	Система координат
			X	Y			
1	2	3	4	5	6	7	8
2971	10558143	2971	418600.23	1347276.87	_____	_____	МСК-63
2972	10558143	2972	418599.73	1347290.34	_____	_____	МСК-63
2973	10558143	2973	418591.94	1347325.59	_____	_____	МСК-63
2974	10558143	2974	418590.64	1347340.65	_____	_____	МСК-63
2975	10558143	2975	418594.27	1347355.40	_____	_____	МСК-63
2976	10558143	2976	418600.99	1347375.41	_____	_____	МСК-63
2977	10558143	2977	418604.29	1347387.87	_____	_____	МСК-63
2978	10558143	2978	418622.65	1347437.37	_____	_____	МСК-63
2979	10558143	2979	418613.75	1347513.65	_____	_____	МСК-63
2980	10558143	2980	418601.12	1347564	_____	_____	МСК-63
2981	10558143	2981	418596.20	1347603.15	_____	_____	МСК-63
2982	10558143	2982	418614.28	1347744.76	_____	_____	МСК-63
2983	10558143	2983	418647.63	1347945.85	_____	_____	МСК-63
2984	10558143	2984	418685.85	1348097.87	_____	_____	МСК-63
2985	10558143	2985	418677.24	1348258.15	_____	_____	МСК-63

Начальник отдела

полное наименование должности

М.П.

подпись

/

инициалы, фамилия

КАДАСТРОВЫЙ ПЛАН ТЕРРИТОРИИ

Лист № 200раздела 10

Всего листов раздела 10: 247

Всего разделов: 11

Всего листов: 1430

« 18 » июля 2021 г. № 63-00-102/21-969806

Номер кадастрового квартала: 63:01:0907003

Сведения о характерных точках границ:

Номер п/п	Реестровый номер	Обозначение характерных точек	Координаты		Описание закрепления на местности	Метод определения координат и средняя квадратическая погрешность положения характерной точки (Mt), м	Система координат
			X	Y			
1	2	3	4	5	6	7	8
2986	10558143	2986	418643.02	1348577.20	_____	_____	МСК-63
2987	10558143	2987	418622.01	1348753.60	_____	_____	МСК-63
2988	10558143	2988	418561.98	1348801.60	_____	_____	МСК-63
2989	10558143	2989	418552.14	1348816.48	_____	_____	МСК-63
2990	10558143	2990	418515.53	1348846	_____	_____	МСК-63
2991	10558143	2991	418485.13	1348880.24	_____	_____	МСК-63
2992	10558143	2992	418475.10	1348894.81	_____	_____	МСК-63
2993	10558143	2993	418440.97	1348984.60	_____	_____	МСК-63
2994	10558143	2994	418446.95	1349171.61	_____	_____	МСК-63
2995	10558143	2995	418470.92	1349297.62	_____	_____	МСК-63
2996	10558143	2996	418436.90	1349485.64	_____	_____	МСК-63
2997	10558143	2997	418374.87	1349701.62	_____	_____	МСК-63
2998	10558143	2998	418313.86	1349901.63	_____	_____	МСК-63
2999	10558143	2999	418262.84	1350085.63	_____	_____	МСК-63
3000	10558143	3000	418263.31	1350101.83	_____	_____	МСК-63

Начальник отдела

полное наименование должности

М.П.

подпись

/

инициалы, фамилия

КАДАСТРОВЫЙ ПЛАН ТЕРРИТОРИИ

Лист № 201раздела 10

Всего листов раздела 10: 247

Всего разделов: 11

Всего листов: 1430

« 18 » июля 2021 г. № 63-00-102/21-969806

Номер кадастрового квартала: 63:01:0907003

Сведения о характерных точках границ:

Номер п/п	Реестровый номер	Обозначение характерных точек	Координаты		Описание закрепления на местности	Метод определения координат и средняя квадратическая погрешность положения характерной точки (Mt), м	Система координат
			X	Y			
1	2	3	4	5	6	7	8

КАДАСТРОВЫЙ ПЛАН ТЕРРИТОРИИ

Лист № 1раздела 11

Всего листов раздела 11: 2

Всего разделов: 11

Всего листов: 1430

« 18 » июля 2021 г. № 63-00-102/21-969806

Номер кадастрового квартала: 63:01:0907003

Описание местоположения границ зон с особыми условиями использования территорий, территориальных зон, территорий объектов культурного наследия, территорий опережающего социально-экономического развития, зон территориального развития в Российской Федерации, игорных зон, лесничеств, лесопарков, особо охраняемых природных территорий, особых экономических зон, охотничьих угодий, земельных участков, подлежащих образованию в соответствии с утвержденным проектом межевания территории, береговых линий (границы водного объекта), единиц кадастрового деления

Сведения о характерных точках границ:

Номер п/п	Реестровый (учетный, условный) номер	Обозначение характерных точек	Координаты		Описание закрепления на местности	Метод определения координат и средняя квадратическая погрешность положения характерной точки (Mt), м	Система координат
			X	Y			
1	2	3	4	5	6	7	8
1	63:01:0907003	1	389609.41	1379402.91	_____	_____	МСК-63
2	63:01:0907003	2	389496.93	1379411.19	_____	_____	МСК-63
3	63:01:0907003	3	389500.78	1379466.08	_____	_____	МСК-63
4	63:01:0907003	4	389012.91	1379844.33	_____	_____	МСК-63
5	63:01:0907003	5	389055.18	1379899.03	_____	_____	МСК-63
6	63:01:0907003	6	389262.84	1380163.97	_____	_____	МСК-63
7	63:01:0907003	7	389587.76	1379910.96	_____	_____	МСК-63
8	63:01:0907003	8	389629.24	1379878.65	_____	_____	МСК-63
9	63:01:0907003	9	389624.22	1379769.81	_____	_____	МСК-63
10	63:01:0907003	10	389620.57	1379650.19	_____	_____	МСК-63
11	63:01:0907003	11	389619.46	1379588.36	_____	_____	МСК-63

12	63:01:0907003	1	389609.41	1379402.91	—	—	МСК-63
13	63.01.2.1272	1	389570.88	1379887.98	—	Метод спутниковых геодезических измерений (определений); 0.10	МСК-63
14	63.01.2.1272	2	389566.20	1379891.73	—	Метод спутниковых геодезических измерений (определений); 0.10	МСК-63
15	63.01.2.1272	3	389600.17	1379934.21	—	Метод спутниковых геодезических измерений (определений); 0.10	МСК-63

Начальник отдела
полное наименование должности

М.П.

подпись

/
инициалы, фамилия

Раздел 11

КАДАСТРОВЫЙ ПЛАН ТЕРРИТОРИИ

Лист № 2 раздела 11

Всего листов раздела 11: 2

Всего разделов: 11

Всего листов: 1430

« 18 » июля 2021 г. № 63-00-102/21-969806

Номер кадастрового квартала: 63:01:0907003

Сведения о характерных точках границ:

Номер п/п	Реестровый (учетный, условный) номер	Обозначение характерных точек	Координаты		Описание закрепления на местности	Метод определения координат и средняя квадратическая погрешность положения характерной точки (M _t), м	Система координат
			X	Y			
1	2	3	4	5	6	7	8
16	63.01.2.1272	4	389604.86	1379930.46	—	Метод спутниковых геодезических измерений (определений); 0.10	МСК-63
17	63.01.2.1272	1	389570.88	1379887.98	—	Метод спутниковых геодезических измерений (определений); 0.10	МСК-63
18	63.01.2.1268	1	389570.90	1379887.98	—	Метод спутниковых геодезических измерений (определений); 0.10	МСК-63

19	63.01.2.1268	2	389453.24	1379981.44	—	Метод спутниковых геодезических измерений (определений); 0.10	МСК-63
20	63.01.2.1268	3	389435.92	1379995.91	—	Метод спутниковых геодезических измерений (определений); 0.10	МСК-63
21	63.01.2.1268	4	389322.95	1380083.17	—	Метод спутниковых геодезических измерений (определений); 0.10	МСК-63
22	63.01.2.1268	5	389157.23	1380214.25	—	Метод спутниковых геодезических измерений (определений); 0.10	МСК-63
23	63.01.2.1268	6	389160.96	1380218.96	—	Метод спутниковых геодезических измерений (определений); 0.10	МСК-63
24	63.01.2.1268	7	389326.68	1380087.88	—	Метод спутниковых геодезических измерений (определений); 0.10	МСК-63
25	63.01.2.1268	8	389439.68	1380000.59	—	Метод спутниковых геодезических измерений (определений); 0.10	МСК-63
26	63.01.2.1268	9	389457.03	1379986.09	—	Метод спутниковых геодезических измерений (определений); 0.10	МСК-63
27	63.01.2.1268	10	389574.63	1379892.67	—	Метод спутниковых геодезических измерений (определений); 0.10	МСК-63
28	63.01.2.1268	1	389570.90	1379887.98	—	Метод спутниковых геодезических измерений (определений); 0.10	МСК-63

Начальник отдела

полное наименование должности

М.П.

подпись

/

инициалы, фамилия

ФИЛИАЛ ФЕДЕРАЛЬНОГО ГОСУДАРСТВЕННОГО БЮДЖЕТНОГО УЧРЕЖДЕНИЯ "ФЕДЕРАЛЬНАЯ КАДАСТРОВАЯ ПАЛАТА ФЕДЕРАЛЬНОЙ СЛУЖБЫ ГОСУДАРСТВЕННОЙ РЕГИСТРАЦИИ, КАДАСТРА И КАРТОГРАФИИ" ПО САМАРСКОЙ ОБЛАСТИ
(полное наименование органа регистрации прав)

Раздел 1

КАДАСТРОВЫЙ ПЛАН ТЕРРИТОРИИ

На основании запроса от 19.07.2021, поступившего на рассмотрение 19.07.2021, сообщаем, что согласно записям Единого государственного реестра недвижимости:

Лист № 1 раздела 1	Всего листов раздела 1: 39	Всего разделов: 11	Всего листов: 1405
« 19 » июля 2021 г. № 63-00-102/21-775645			
Номер кадастрового квартала: 63:01:0907001		Площадь кадастрового квартала: 32.83 Га	

Общие сведения об объектах недвижимости в кадастровом квартале

Номер п/п	Кадастровый номер объекта недвижимости	Вид объекта недвижимости	Адрес	Площадь или основная характеристика	Категория земель	Виды разрешенного использования	Назначение (проектируемое назначение)	Кадастровая стоимость (руб)
1	2	3	4	5	6	7	8	9
1	63:01:0907001:1	Земельный участок	Местоположение установлено относительно ориентира, расположенного в границах участка. Почтовый адрес ориентира: Самарская обл, г. Самара, Советский р-н, ул. Советской Армии - ул. Антонова Овсеенко	77 +/-3	Земли населённых пунктов	Занимаемого нежилым зданием, используемым под мини-магазин	—	824372.61
2	63:01:0907001:2	Земельный участок	Местоположение установлено относительно ориентира, расположенного в границах участка. Почтовый адрес ориентира: Самарская обл., г. Самара, Советский р-н, по ул. Дыбенко/Запорожской	12270	Земли населённых пунктов	Под жилой дом с переменной этажностью со встроенно-пристроенными объектами культурно-бытового назначения	—	101574986.4
3	63:01:0907001:3	Земельный участок	Местоположение установлено относительно ориентира,	5330	Земли населённых пунктов	под строительство жилого дома №3	—	44064468.56

			расположенного в границах участка. Почтовый адрес ориентира: Самарская область, г. Самара, р-н Советский, ул. Антонова-Овсеенко					
4	63:01:0907001:4	Земельный участок	Местоположение установлено относительно ориентира, расположенного в границах участка. Почтовый адрес ориентира: Российская Федерация, Самарская обл, г. Самара, р-н Советский, улица Дыбенко, в районе жилого дома № 116	60	Земли населённых пунктов	Под существующим временным павильоном-магазином по реализации продуктов питания	—	318180
5	63:01:0907001:6	Земельный участок	Местоположение установлено относительно ориентира, расположенного в границах участка. Почтовый адрес ориентира: Российская Федерация, Самарская область, г. Самара, Советский район, ул. Советской Армии - ул. Дыбенко	73 +/-3	Земли населённых пунктов	для использования под временный павильон-магазин по реализации продуктов питания	—	788195.6

Заместитель начальника отдела
полное наименование должности

М.П.

подпись

инициалы, фамилия

ФИЛИАЛ ФЕДЕРАЛЬНОГО ГОСУДАРСТВЕННОГО БЮДЖЕТНОГО УЧРЕЖДЕНИЯ "ФЕДЕРАЛЬНАЯ КАДАСТРОВАЯ ПАЛАТА ФЕДЕРАЛЬНОЙ СЛУЖБЫ ГОСУДАРСТВЕННОЙ РЕГИСТРАЦИИ, КАДАСТРА И КАРТОГРАФИИ" ПО САМАРСКОЙ ОБЛАСТИ

(полное наименование органа регистрации прав)

Раздел 1

КАДАСТРОВЫЙ ПЛАН ТЕРРИТОРИИ

Лист № 2раздела 1

Всего листов раздела 1: 39

Всего разделов: 11

Всего листов: 1405

« 19 » июля 2021 г. № 63-00-102/21-775645

Номер кадастрового квартала: 63:01:0907001

Номер п/п	Кадастровый номер объекта недвижимости	Вид объекта недвижимости	Адрес	Площадь или основная характеристика	Категория земель	Виды разрешенного использования	Назначение (проектируемое назначение)	Кадастровая стоимость (руб)
1	2	3	4	5	6	7	8	9
6	63:01:0907001:7	Земельный участок	Местоположение установлено относительно ориентира, расположенного в границах участка. Почтовый адрес ориентира: Российская Федерация, Самарская область, г. Самара, р-н Советский, ул. Советской Армии, д. 107	42 +/-0	Земли населённых пунктов	Под временный магазин по продаже сотовых телефонов	_____	451682.28
7	63:01:0907001:8	Земельный участок	Местоположение установлено относительно ориентира, расположенного в границах участка. Почтовый адрес ориентира: Российская Федерация, Самарская область, г. Самара, ул. Советской Армии, в районе жилого дома 107	42 +/-0	Земли населённых пунктов	Под временный павильон "Шиномонтаж"	_____	451888.5
8	63:01:0907001:9	Земельный участок	Местоположение установлено относительно ориентира, расположенного в границах участка. Почтовый адрес ориентира: Самарская область, г. Самара, Советский р-н, ул. Дыбенко, 4-й микрорайон "Спортцентр"	5977	Земли населённых пунктов	многоквартирные дома свыше 5 этажей за пределами исторической части города; один отдельностоящий или встроенный гараж или одно место парковки для каждой четырех жилых единиц на земельных участках многоквартирных домов,-1 место парковки на каждые 20 кв. м помещений учреждений обслуживания, офисов, поликлиник	_____	49580319.68
9	63:01:0907001:10	Земельный участок	Местоположение установлено относительно ориентира, расположенного в границах участка.	16212	Земли населённых пунктов	под строительство жилых домов	_____	134082335.17

			Почтовый адрес ориентира: Самарская область, г. Самара, р-н Советский, ул. Антонова-Овсеенко, уч. б/н					
10	63:01:0907001:12	Земельный участок	Местоположение установлено относительно ориентира, расположенного в границах участка. Почтовый адрес ориентира: Самарская обл., г. Самара, Советский р-н, ул. Советской Армии	14918	Земли населённых пунктов	Для строительства	—	41895772.74

Заместитель начальника отдела
полное наименование должности

М.П.

подпись

инициалы, фамилия

ФИЛИАЛ ФЕДЕРАЛЬНОГО ГОСУДАРСТВЕННОГО БЮДЖЕТНОГО УЧРЕЖДЕНИЯ "ФЕДЕРАЛЬНАЯ КАДАСТРОВАЯ ПАЛАТА ФЕДЕРАЛЬНОЙ СЛУЖБЫ ГОСУДАРСТВЕННОЙ РЕГИСТРАЦИИ, КАДАСТРА И КАРТОГРАФИИ" ПО САМАРСКОЙ ОБЛАСТИ

(полное наименование органа регистрации прав)

Раздел 1

КАДАСТРОВЫЙ ПЛАН ТЕРРИТОРИИ

Лист № 3раздела 1

Всего листов раздела 1: 39

Всего разделов: 11

Всего листов: 1405

« 19 » июля 2021 г. № 63-00-102/21-775645

Номер кадастрового квартала: 63:01:0907001

Номер п/п	Кадастровый номер объекта недвижимости	Вид объекта недвижимости	Адрес	Площадь или основная характеристика	Категория земель	Виды разрешенного использования	Назначение (проектируемое назначение)	Кадастровая стоимость (руб)
1	2	3	4	5	6	7	8	9
11	63:01:0907001:13	Земельный участок	Местоположение установлено относительно ориентира, расположенного в границах участка. Почтовый адрес ориентира: Самарская область, г. Самара	22815 +/-0	Земли населённых пунктов	Для строительства комплекса зданий	—	188601536.69

			,Советский р-н, ул. Запорожская и Антонова-Овсеенко					
12	63:01:0907001:14	Земельный участок	Местоположение установлено относительно ориентира, расположенного в границах участка. Почтовый адрес ориентира: Российская Федерация, Самарская область, г. Самара, р-н Советский, ул. Советской Армии, д. 107	2201 +/-0	Земли населённых пунктов	занимаемый многоквартирным жилым домом	_____	18258923.74
13	63:01:0907001:15	Земельный участок	Местоположение установлено относительно ориентира, расположенного в границах участка. Почтовый адрес ориентира: Российская Федерация, Самарская обл., г. Самара, Советский р-н, ул. Запорожская, 24а, (4 микрорайон по ул. Дыбенко)	2348	Земли населённых пунктов	занимаемый многоэтажным гаражом-стоянкой	_____	12820790.29
14	63:01:0907001:16	Земельный участок	Местоположение установлено относительно ориентира, расположенного в границах участка. Почтовый адрес ориентира: Российская Федерация, Самарская область, г. Самара, р-н Советский, ул. Советской Армии, д. 107	44 +/-0	Земли населённых пунктов	Занимаемый прилегающей территорией	_____	473488.84
15	63:01:0907001:17	Земельный участок	Местоположение установлено относительно ориентира, расположенного в границах участка. Почтовый адрес ориентира: Российская Федерация, Самарская область, г. Самара, р-н Советский, ул. Запорожская, д. 24А, 4 микрорайон по ул. Дыбенко	907	Земли населённых пунктов	под дворовую территорию	_____	4956305.83

Заместитель начальника отдела
полное наименование должности

М.П.

подпись

/
инициалы, фамилия

ФИЛИАЛ ФЕДЕРАЛЬНОГО ГОСУДАРСТВЕННОГО БЮДЖЕТНОГО УЧРЕЖДЕНИЯ "ФЕДЕРАЛЬНАЯ КАДАСТРОВАЯ ПАЛАТА ФЕДЕРАЛЬНОЙ СЛУЖБЫ ГОСУДАРСТВЕННОЙ РЕГИСТРАЦИИ, КАДАСТРА И КАРТОГРАФИИ" ПО САМАРСКОЙ ОБЛАСТИ

(полное наименование органа регистрации прав)

Раздел 1

КАДАСТРОВЫЙ ПЛАН ТЕРРИТОРИИ

Лист № 4раздела 1

Всего листов раздела 1: 39

Всего разделов: 11

Всего листов: 1405

« 19 » июля 2021 г. № 63-00-102/21-775645

Номер кадастрового квартала: 63:01:0907001

Номер п/п	Кадастровый номер объекта недвижимости	Вид объекта недвижимости	Адрес	Площадь или основная характеристика	Категория земель	Виды разрешенного использования	Назначение (проектируемое назначение)	Кадастровая стоимость (руб)
1	2	3	4	5	6	7	8	9
16	63:01:0907001:18	Земельный участок	Местоположение установлено относительно ориентира, расположенного в границах участка. Почтовый адрес ориентира: Российская Федерация, Самарская обл., г. Самара, р-н Советский, ул. Запорожская	3360	Земли населённых пунктов	для строительства жилого дома	—	8783308.8
17	63:01:0907001:19	Земельный участок	Местоположение установлено относительно ориентира, расположенного в границах участка. Почтовый адрес ориентира: Российская Федерация, Самарская обл., г. Самара, Советский р-н, ул. Советской Армии, во дворе жилого дома 105	80 +/-0	Земли населённых пунктов	Под существующим временным павильоном-магазином	—	861617.6
18	63:01:0907001:20	Земельный участок	Местоположение установлено относительно ориентира, расположенного в границах участка. Почтовый адрес ориентира: Российская Федерация, Самарская обл., г. Самара,	1079 +/-0	Земли населённых пунктов	занимаемый многоквартирным жилым домом	—	8951103.46

			Советский р-н, ул. Советской Армии, д. 115					
19	63:01:0907001:21	Земельный участок	Местоположение установлено относительно ориентира, расположенного в границах участка. Почтовый адрес ориентира: Российская Федерация, Самарская обл, г Самара, Советский район, ул.Советской Армии, у дома № 105	8 +/-0	Земли населённых пунктов	для использования под временный павильон по реализации продуктов питания	_____	86205.6
20	63:01:0909004:513	Земельный участок	Местоположение установлено относительно ориентира, расположенного в границах участка. Почтовый адрес ориентира: Самарская область, г. Самара, Советский район, ул. Антонова-Овсеенко, 61 Б	297 +/-6	Земли населённых пунктов	фактически занимаемый земельный участок насосной станцией	_____	370240.2

Заместитель начальника отдела
полное наименование должности

М.П.

подпись

инициалы, фамилия

ФИЛИАЛ ФЕДЕРАЛЬНОГО ГОСУДАРСТВЕННОГО БЮДЖЕТНОГО УЧРЕЖДЕНИЯ "ФЕДЕРАЛЬНАЯ КАДАСТРОВАЯ ПАЛАТА ФЕДЕРАЛЬНОЙ СЛУЖБЫ ГОСУДАРСТВЕННОЙ РЕГИСТРАЦИИ, КАДАСТРА И КАРТОГРАФИИ" ПО САМАРСКОЙ ОБЛАСТИ

(полное наименование органа регистрации прав)

Раздел 1

КАДАСТРОВЫЙ ПЛАН ТЕРРИТОРИИ

Лист № 5раздела 1

Всего листов раздела 1: 39

Всего разделов: 11

Всего листов: 1405

« 19 » июля 2021 г. № 63-00-102/21-775645

Номер кадастрового квартала: 63:01:0907001

Номер п/п	Кадастровый номер объекта недвижимости	Вид объекта недвижимости	Адрес	Площадь или основная характеристика	Категория земель	Виды разрешенного использования	Назначение (проектируемое назначение)	Кадастровая стоимость (руб)
-----------	----------------------------------------	--------------------------	-------	-------------------------------------	------------------	---------------------------------	---------------------------------------	-----------------------------

1	2	3	4	5	6	7	8	9
21	63:01:0907001:500	Земельный участок	Местоположение установлено относительно ориентира, расположенного в границах участка. Почтовый адрес ориентира: Российская Федерация, Самарская область, г. Самара, р-н Советский, ул. Запорожская	2000	Земли населённых пунктов	Гараж металлический	_____	11049100
22	63:01:0907001:501	Земельный участок	Местоположение установлено относительно ориентира, расположенного в границах участка. Почтовый адрес ориентира: Российская Федерация, Самарская область, г. Самара, р-н Советский, ул. Советской Армии, д. 105	8	Земли населённых пунктов	Гараж металлический	_____	43930.16
23	63:01:0907001:502	Земельный участок	Местоположение установлено относительно ориентира, расположенного в границах участка. Почтовый адрес ориентира: Российская Федерация, Самарская область, г. Самара, р-н Советский, ул. Советской Армии, квартал 535-535а	75	Земли населённых пунктов	Теплопункт	_____	93495
24	63:01:0907001:503	Земельный участок	Местоположение установлено относительно ориентира, расположенного в границах участка. Почтовый адрес ориентира: Российская Федерация, Самарская область, г. Самара, р-н Советский, ул. Советской Армии, д. 121 и ул. Антонова-Овсеенко	8	Земли населённых пунктов	передвижная палатка	_____	86026.56
25	63:01:0907001:504	Земельный участок	Местоположение установлено относительно ориентира, расположенного в границах участка. Почтовый адрес ориентира: Российская Федерация, Самарская область, г. Самара, р-	9	Земли населённых пунктов	павильон	_____	96779.88

			н Советский, ул. Советской Армии, и ул. А.- Овсенко					
--	--	--	--------------------------------------------------------	--	--	--	--	--

Заместитель начальника отдела
полное наименование должности

М.П.

подпись

/
инициалы, фамилия

ФИЛИАЛ ФЕДЕРАЛЬНОГО ГОСУДАРСТВЕННОГО БЮДЖЕТНОГО УЧРЕЖДЕНИЯ "ФЕДЕРАЛЬНАЯ КАДАСТРОВАЯ ПАЛАТА ФЕДЕРАЛЬНОЙ СЛУЖБЫ ГОСУДАРСТВЕННОЙ РЕГИСТРАЦИИ, КАДАСТРА И КАРТОГРАФИИ" ПО САМАРСКОЙ ОБЛАСТИ

(полное наименование органа регистрации прав)

Раздел 1

КАДАСТРОВЫЙ ПЛАН ТЕРРИТОРИИ

Лист № 6раздела 1

Всего листов раздела 1: 39

Всего разделов: 11

Всего листов: 1405

« 19 » июля 2021 г. № 63-00-102/21-775645

Номер кадастрового квартала: 63:01:0907001

Номер п/п	Кадастровый номер объекта недвижимости	Вид объекта недвижимости	Адрес	Площадь или основная характеристика	Категория земель	Виды разрешенного использования	Назначение (проектируемое назначение)	Кадастровая стоимость (руб)
1	2	3	4	5	6	7	8	9
26	63:01:0907001:505	Земельный участок	Местоположение установлено относительно ориентира, расположенного в границах участка. Почтовый адрес ориентира: Российская Федерация, Самарская область, г. Самара, р-н Советский, ул. Дыбенко	2540	Земли населённых пунктов	гараж-стоянка	—	14322806
27	63:01:0907001:506	Земельный участок	Местоположение установлено относительно ориентира, расположенного в границах участка. Почтовый адрес ориентира: Российская Федерация, Самарская область, г. Самара, р-	12	Земли населённых пунктов	Киоск	—	129039.84

			н Советский, ул. Советской Армии, и ул.А.Овсеенко					
28	63:01:0907001:507	Земельный участок	Местоположение установлено относительно ориентира, расположенного в границах участка. Почтовый адрес ориентира: Российская Федерация, Самарская область, г. Самара, р-н Советский, ул. Советской Армии, д. 105	8	Земли населённых пунктов	киоск	_____	80649.9
29	63:01:0907001:508	Земельный участок	Местоположение установлено относительно ориентира, расположенного в границах участка. Почтовый адрес ориентира: Российская Федерация, Самарская область, г. Самара, Советский район, ул. Советской Армии, дом 105	6 +/-1	Земли населённых пунктов	киоск "Ремонт обуви"	_____	64519.92
30	63:01:0907001:509	Земельный участок	Местоположение установлено относительно ориентира, расположенного в границах участка. Почтовый адрес ориентира: Российская Федерация, Самарская область, г. Самара, р-н Советский, ул. Советской Армии, в районе дома № 105	9	Земли населённых пунктов	временный киоск	_____	96779.88

Заместитель начальника отдела
полное наименование должности

М.П.

подпись

/_____
инициалы, фамилия

ФИЛИАЛ ФЕДЕРАЛЬНОГО ГОСУДАРСТВЕННОГО БЮДЖЕТНОГО УЧРЕЖДЕНИЯ "ФЕДЕРАЛЬНАЯ КАДАСТРОВАЯ ПАЛАТА ФЕДЕРАЛЬНОЙ СЛУЖБЫ ГОСУДАРСТВЕННОЙ РЕГИСТРАЦИИ, КАДАСТРА И КАРТОГРАФИИ" ПО САМАРСКОЙ ОБЛАСТИ

(полное наименование органа регистрации прав)

Раздел 1

КАДАСТРОВЫЙ ПЛАН ТЕРРИТОРИИ

Лист № 7раздела 1

Всего листов раздела 1: 39

Всего разделов: 11

Всего листов: 1405

« 19 » июля 2021 г. № 63-00-102/21-775645

Номер кадастрового квартала: 63:01:0907001

Номер п/п	Кадастровый номер объекта недвижимости	Вид объекта недвижимости	Адрес	Площадь или основная характеристика	Категория земель	Виды разрешенного использования	Назначение (проектируемое назначение)	Кадастровая стоимость (руб)
1	2	3	4	5	6	7	8	9
31	63:01:0907001:510	Земельный участок	Местоположение установлено относительно ориентира, расположенного в границах участка. Почтовый адрес ориентира: Российская Федерация, Самарская область, г. Самара, р-н Советский, ул. Советской Армии, Дыбенко	9	Земли населённых пунктов	киоск "Пиво"	—	96779.88
32	63:01:0907001:511	Земельный участок	Местоположение установлено относительно ориентира, расположенного в границах участка. Почтовый адрес ориентира: Российская Федерация, Самарская область, г. Самара, р-н Советский, ул. Дыбенко, д. 116	6	Земли населённых пунктов	киоск "Ремонт обуви"	—	64783.44
33	63:01:0907001:512	Земельный участок	Местоположение установлено относительно ориентира, расположенного в границах участка. Почтовый адрес ориентира: Российская Федерация, Самарская область, г. Самара, р-н Советский, ул. Советской Армии, в районе жилого дома № 105	8	Земли населённых пунктов	временный передвижной тонар	—	86026.56
34	63:01:0907001:513	Земельный участок	Местоположение установлено относительно ориентира, расположенного в границах участка. Почтовый адрес ориентира: Российская Федерация, Самарская область, г. Самара, р-	8	Земли населённых пунктов	временный передвижной тонар	—	86377.92

			н Советский, ул. Дыбенко, 116 (внутри квартала)					
35	63:01:0907001:514	Земельный участок	Местоположение установлено относительно ориентира, расположенного в границах участка. Почтовый адрес ориентира: Российская Федерация, Самарская область, г. Самара, р-н Советский, ул. Советской Армии, (в районе дома №123)	30	Земли населённых пунктов	мини-магазин	_____	322599.6

Заместитель начальника отдела
полное наименование должности

М.П.

подпись

инициалы, фамилия

ФИЛИАЛ ФЕДЕРАЛЬНОГО ГОСУДАРСТВЕННОГО БЮДЖЕТНОГО УЧРЕЖДЕНИЯ "ФЕДЕРАЛЬНАЯ КАДАСТРОВАЯ ПАЛАТА ФЕДЕРАЛЬНОЙ СЛУЖБЫ ГОСУДАРСТВЕННОЙ РЕГИСТРАЦИИ, КАДАСТРА И КАРТОГРАФИИ" ПО САМАРСКОЙ ОБЛАСТИ

(полное наименование органа регистрации прав)

Раздел 1

КАДАСТРОВЫЙ ПЛАН ТЕРРИТОРИИ

Лист № 8раздела 1

Всего листов раздела 1: 39

Всего разделов: 11

Всего листов: 1405

« 19 » июля 2021 г. № 63-00-102/21-775645

Номер кадастрового квартала: 63:01:0907001

Номер п/п	Кадастровый номер объекта недвижимости	Вид объекта недвижимости	Адрес	Площадь или основная характеристика	Категория земель	Виды разрешенного использования	Назначение (проектируемое назначение)	Кадастровая стоимость (руб)
1	2	3	4	5	6	7	8	9
36	63:01:0907001:515	Земельный участок	Местоположение установлено относительно ориентира, расположенного в границах участка. Почтовый адрес ориентира: Российская Федерация, Самарская область, г. Самара, р-	30	Земли населённых пунктов	установка модульного мини-магазина	_____	322599.6

			н Советский, ул. Советской Армии (в районе жилого дома № 123)					
37	63:01:0907001:517	Земельный участок	Местоположение установлено относительно ориентира, расположенного в границах участка. Почтовый адрес ориентира: Российская Федерация, Самарская область, г. Самара, р-н Советский, ул. Антонова-Овсеенко/Советской Армии	5155	Земли населённых пунктов	проектирование секций "К", "Л" жилого дома со встроенно-пристроенными нежилыми помещениями (многоэта	—	42798253.4
38	63:01:0907001:518	Земельный участок	Местоположение установлено относительно ориентира, расположенного в границах участка. Почтовый адрес ориентира: Российская Федерация, Самарская область, г. Самара, р-н Советский, ул. Советской Армии, в районе жилого дома №107	30	Земли населённых пунктов	проектирование и установка павильона (торговля)	—	322599.6
39	63:01:0907001:519	Земельный участок	Местоположение установлено относительно ориентира, расположенного в границах участка. Почтовый адрес ориентира: Российская Федерация, Самарская область, г. Самара, р-н Советский, ул. Советской Армии, в районе дома №107	30	Земли населённых пунктов	проектирование и установка павильона (торговля)	—	322599.6
40	63:01:0907001:520	Земельный участок	Местоположение установлено относительно ориентира, расположенного в границах участка. Почтовый адрес ориентира: Российская Федерация, Самарская область, г. Самара, Советский район, ул. Антонова-Овсеенко, в районе дома № 83	18	Земли населённых пунктов	установка временного металлического гаража	—	102903.84

Заместитель начальника отдела
полное наименование должности

М.П.

подпись

инициалы, фамилия

ФИЛИАЛ ФЕДЕРАЛЬНОГО ГОСУДАРСТВЕННОГО БЮДЖЕТНОГО УЧРЕЖДЕНИЯ "ФЕДЕРАЛЬНАЯ КАДАСТРОВАЯ ПАЛАТА ФЕДЕРАЛЬНОЙ СЛУЖБЫ ГОСУДАРСТВЕННОЙ РЕГИСТРАЦИИ, КАДАСТРА И КАРТОГРАФИИ" ПО САМАРСКОЙ ОБЛАСТИ

(полное наименование органа регистрации прав)

Раздел 1

КАДАСТРОВЫЙ ПЛАН ТЕРРИТОРИИ

Лист № 9раздела 1

Всего листов раздела 1: 39

Всего разделов: 11

Всего листов: 1405

« 19 » июля 2021 г. № 63-00-102/21-775645

Номер кадастрового квартала: 63:01:0907001

Номер п/п	Кадастровый номер объекта недвижимости	Вид объекта недвижимости	Адрес	Площадь или основная характеристика	Категория земель	Виды разрешенного использования	Назначение (проектируемое назначение)	Кадастровая стоимость (руб)
1	2	3	4	5	6	7	8	9
41	63:01:0907001:521	Земельный участок	Местоположение установлено относительно ориентира, расположенного в границах участка. Почтовый адрес ориентира: Самарская область, г. Самара, р-н Советский, ул. Дыбенко, д. 116	3230	Земли населённых пунктов	Жилой дом (многоэтажная застройка)	—	27012619.2
42	63:01:0907001:522	Земельный участок	Местоположение установлено относительно ориентира, расположенного в границах участка. Почтовый адрес ориентира: Самарская область, г. Самара, р-н Советский, ул. Антонова-Всеенко, д. 61	874	Земли населённых пунктов	Жилой дом (многоэтажная застройка)	—	7252871.81
43	63:01:0907001:523	Земельный участок	Самарская обл., г. Самара, Советский р-н, ул. Дыбенко, дом 114	2030	Земли населённых пунктов	Жилой дом (многоэтажная застройка)	—	16973625.98
44	63:01:0907001:524	Земельный участок	Местоположение установлено относительно ориентира, расположенного в границах участка. Почтовый адрес ориентира:	1536	Земли населённых пунктов	Жилой дом (многоэтажная застройка)	—	12843120.53

			Самарская область, г. Самара, р-н Советский, ул. Дыбенко, д. 114, подъезды 5-7					
45	63:01:0907001:525	Земельный участок	Местоположение установлено относительно ориентира, расположенного в границах участка. Почтовый адрес ориентира: Самарская область, г. Самара, р-н Советский, ул. Дыбенко, д. 118	1122	Земли населённых пунктов	Жилой дом (многоэтажная застройка)	—	9384167.18

Заместитель начальника отдела
полное наименование должности

М.П.

подпись

инициалы, фамилия

ФИЛИАЛ ФЕДЕРАЛЬНОГО ГОСУДАРСТВЕННОГО БЮДЖЕТНОГО УЧРЕЖДЕНИЯ "ФЕДЕРАЛЬНАЯ КАДАСТРОВАЯ ПАЛАТА ФЕДЕРАЛЬНОЙ СЛУЖБЫ ГОСУДАРСТВЕННОЙ РЕГИСТРАЦИИ, КАДАСТРА И КАРТОГРАФИИ" ПО САМАРСКОЙ ОБЛАСТИ

(полное наименование органа регистрации прав)

Раздел 1

КАДАСТРОВЫЙ ПЛАН ТЕРРИТОРИИ

Лист № 10раздела 1

Всего листов раздела 1: 39

Всего разделов: 11

Всего листов: 1405

« 19 » июля 2021 г. № 63-00-102/21-775645

Номер кадастрового квартала: 63:01:0907001

Номер п/п	Кадастровый номер объекта недвижимости	Вид объекта недвижимости	Адрес	Площадь или основная характеристика	Категория земель	Виды разрешенного использования	Назначение (проектируемое назначение)	Кадастровая стоимость (руб)
1	2	3	4	5	6	7	8	9
46	63:01:0907001:526	Земельный участок	Местоположение установлено относительно ориентира, расположенного в границах участка. Почтовый адрес ориентира: Самарская область, г. Самара, р-н Советский, ул. Советской Армии, д. 115	998	Земли населённых пунктов	Жилой дом (многоэтажная застройка)	—	8243209.73

47	63:01:0907001:527	Земельный участок	Местоположение установлено относительно ориентира, расположенного в границах участка. Почтовый адрес ориентира: Самарская область, г. Самара, р-н Советский, ул. Советской Армии, д. 123	1010	Земли населённых пунктов	Жилой дом (многоэтажная застройка)	—	8338984.2
48	63:01:0907001:528	Земельный участок	Местоположение установлено относительно ориентира, расположенного в границах участка. Почтовый адрес ориентира: Самарская область, г. Самара, р-н Советский, ул. Советской Армии, д. 105	1019	Земли населённых пунктов	Жилой дом (многоэтажная застройка)	—	8411640.7
49	63:01:0907001:529	Земельный участок	Местоположение установлено относительно ориентира, расположенного в границах участка. Почтовый адрес ориентира: Самарская область, г. Самара, р-н Советский, ул. Советской Армии, д. 107	1443	Земли населённых пунктов	Жилой дом (многоэтажная застройка)	—	11914839.7
50	63:01:0907001:530	Земельный участок	Местоположение установлено относительно ориентира, расположенного в границах участка. Почтовый адрес ориентира: Самарская область, г. Самара, р-н Советский, ул. Советской Армии, д. 113	901	Земли населённых пунктов	Жилой дом (многоэтажная застройка)	—	7442336.99

Заместитель начальника отдела
полное наименование должности

М.П.

подпись

инициалы, фамилия

ФИЛИАЛ ФЕДЕРАЛЬНОГО ГОСУДАРСТВЕННОГО БЮДЖЕТНОГО УЧРЕЖДЕНИЯ "ФЕДЕРАЛЬНАЯ КАДАСТРОВАЯ ПАЛАТА ФЕДЕРАЛЬНОЙ СЛУЖБЫ ГОСУДАРСТВЕННОЙ РЕГИСТРАЦИИ, КАДАСТРА И КАРТОГРАФИИ" ПО САМАРСКОЙ ОБЛАСТИ

(полное наименование органа регистрации прав)

Раздел 1

КАДАСТРОВЫЙ ПЛАН ТЕРРИТОРИИ

Лист № 11 раздела 1

Всего листов раздела 1: 39

Всего разделов: 11

Всего листов: 1405

« 19 » июля 2021 г. № 63-00-102/21-775645

Номер кадастрового квартала: 63:01:0907001

Номер п/п	Кадастровый номер объекта недвижимости	Вид объекта недвижимости	Адрес	Площадь или основная характеристика	Категория земель	Виды разрешенного использования	Назначение (проектируемое назначение)	Кадастровая стоимость (руб)
1	2	3	4	5	6	7	8	9
51	63:01:0907001:531	Земельный участок	Местоположение установлено относительно ориентира, расположенного в границах участка. Почтовый адрес ориентира: Самарская область, г. Самара, р-н Советский, ул. Советской Армии, д. 119	908	Земли населённых пунктов	Жилой дом (многоэтажная застройка)	—	7500131.93
52	63:01:0907001:532	Земельный участок	Местоположение установлено относительно ориентира, расположенного в границах участка. Почтовый адрес ориентира: Самарская область, г. Самара, р-н Советский, ул. Советской Армии, д. 101	1443	Земли населённых пунктов	Жилой дом (многоэтажная застройка)	—	11914839.7
53	63:01:0907001:533	Земельный участок	Местоположение установлено относительно ориентира, расположенного в границах участка. Почтовый адрес ориентира: Самарская область, г. Самара, р-н Советский, ул. Советской Армии, д. 99	523 +/-0	Земли населённых пунктов	Жилой дом (многоэтажная застройка)	—	4319758.94
54	63:01:0907001:534	Земельный участок	Самарская обл., г. Самара ул. Запорожская дом 28	5200 +/-25.24	Земли населённых пунктов	Детские дошкольные учреждения	—	42435692
55	63:01:0907001:535	Земельный участок	Местоположение установлено относительно ориентира, расположенного в границах	936 +/-11	Земли населённых пунктов	Фактически занимаемый земельный	—	7858000.8

			участка. Почтовый адрес ориентира: Самарская область, г. Самара, Советский район, ул. Запорожская, 32а			участок зданием института		
--	--	--	--------------------------------------------------------------------------------------------------------------------	--	--	------------------------------	--	--

Заместитель начальника отдела
полное наименование должности

М.П.

подпись

/_____
инициалы, фамилия

ФИЛИАЛ ФЕДЕРАЛЬНОГО ГОСУДАРСТВЕННОГО БЮДЖЕТНОГО УЧРЕЖДЕНИЯ "ФЕДЕРАЛЬНАЯ КАДАСТРОВАЯ ПАЛАТА ФЕДЕРАЛЬНОЙ СЛУЖБЫ ГОСУДАРСТВЕННОЙ РЕГИСТРАЦИИ, КАДАСТРА И КАРТОГРАФИИ" ПО САМАРСКОЙ ОБЛАСТИ

(полное наименование органа регистрации прав)

Раздел 1

КАДАСТРОВЫЙ ПЛАН ТЕРРИТОРИИ

Лист № 12раздела 1

Всего листов раздела 1: 39

Всего разделов: 11

Всего листов: 1405

« 19 » июля 2021 г. № 63-00-102/21-775645

Номер кадастрового квартала: 63:01:0907001

Номер п/п	Кадастровый номер объекта недвижимости	Вид объекта недвижимости	Адрес	Площадь или основная характеристика	Категория земель	Виды разрешенного использования	Назначение (проектируемое назначение)	Кадастровая стоимость (руб)
1	2	3	4	5	6	7	8	9
56	63:01:0907001:536	Земельный участок	Местоположение установлено относительно ориентира, расположенного в границах участка. Почтовый адрес ориентира: Самарская обл., г. Самара, Советский р-н, ул. Запорожская, дом 28, корпус а, детский сад 357	5533 +/-26.03	Земли населённых пунктов	Детские дошкольные учреждения	—	45153208.43
57	63:01:0907001:537	Земельный участок	Местоположение установлено относительно ориентира, расположенного в границах участка.	323	Земли населённых пунктов	Жилищное строительство (многоэтажная застройка)	—	2701261.92

			Почтовый адрес ориентира: Самарская область, г. Самара, р- н Советский, ул. Дыбенко					
58	63:01:0907001:538	Земельный участок	Местоположение установлено относительно ориентира, расположенного в границах участка. Почтовый адрес ориентира: Самарская область, г. Самара, Советский район, улица Дыбенко, дом 112	14909 +/-43	Земли населённых пунктов	Спецшкола-интернат № 17	_____	131759331.13
59	63:01:0907001:539	Земельный участок	Местоположение установлено относительно ориентира, расположенного в границах участка. Почтовый адрес ориентира: Самарская область, г. Самара, Советский район, по ул. Запорожская, 24	22704 +/-52.73	Земли населённых пунктов	Занимаемый зданиями и прилегающей территорией	_____	196280384.83
60	63:01:0907001:540	Земельный участок	Местоположение установлено относительно ориентира, расположенного в границах участка. Почтовый адрес ориентира: Российская Федерация, Самарская область, г. Самара, Советский р-н, по ул. Сов. Армии-Дыбенка	8	Земли населённых пунктов	киоск	_____	80649.9

Заместитель начальника отдела
полное наименование должности

М.П.

подпись

инициалы, фамилия

ФИЛИАЛ ФЕДЕРАЛЬНОГО ГОСУДАРСТВЕННОГО БЮДЖЕТНОГО УЧРЕЖДЕНИЯ "ФЕДЕРАЛЬНАЯ КАДАСТРОВАЯ ПАЛАТА ФЕДЕРАЛЬНОЙ СЛУЖБЫ ГОСУДАРСТВЕННОЙ РЕГИСТРАЦИИ, КАДАСТРА И КАРТОГРАФИИ" ПО САМАРСКОЙ ОБЛАСТИ

(полное наименование органа регистрации прав)

Раздел 1

КАДАСТРОВЫЙ ПЛАН ТЕРРИТОРИИ

« 19 » июля 2021 г. № 63-00-102/21-775645

Номер кадастрового квартала: 63:01:0907001

Номер п/п	Кадастровый номер объекта недвижимости	Вид объекта недвижимости	Адрес	Площадь или основная характеристика	Категория земель	Виды разрешенного использования	Назначение (проектируемое назначение)	Кадастровая стоимость (руб)
1	2	3	4	5	6	7	8	9
61	63:01:0907001:541	Земельный участок	Местоположение установлено относительно ориентира, расположенного в границах участка. Почтовый адрес ориентира: Российская Федерация, Самарская область, г. Самара, р-н Советский, ул. Советской Армии	2000	Земли населённых пунктов	Проектируемый магазин	_____	21506640
62	63:01:0907001:542	Земельный участок	Местоположение установлено относительно ориентира, расположенного в границах участка. Почтовый адрес ориентира: Российская Федерация, Самарская область, г. Самара, р-н Советский, ул. Советской Армии, д. 121	8	Земли населённых пунктов	Киоск	_____	86026.56
63	63:01:0907001:543	Земельный участок	Местоположение установлено относительно ориентира, расположенного в границах участка. Почтовый адрес ориентира: Российская Федерация, Самарская область, г. Самара, р-н Советский, ул. Советской Армии, д. 105	8	Земли населённых пунктов	киоск	_____	80649.9
64	63:01:0907001:544	Земельный участок	Местоположение установлено относительно ориентира, расположенного в границах участка. Почтовый адрес ориентира: Российская Федерация, Самарская область, г. Самара, р-	30	Земли населённых пунктов	установка модульного мини-кафе	_____	323917.2

			н Советский, ул. Дыбенко/Советской Армии					
65	63:01:0907001:545	Земельный участок	Местоположение установлено относительно ориентира, расположенного в границах участка. Почтовый адрес ориентира: Российская Федерация, Самарская область, г. Самара, р-н Советский, ул. Дыбенко, Советской Армии	30	Земли населённых пунктов	установка модульного магазина	_____	323917.2

Заместитель начальника отдела
полное наименование должности

М.П.

подпись

/
инициалы, фамилия

ФИЛИАЛ ФЕДЕРАЛЬНОГО ГОСУДАРСТВЕННОГО БЮДЖЕТНОГО УЧРЕЖДЕНИЯ "ФЕДЕРАЛЬНАЯ КАДАСТРОВАЯ ПАЛАТА ФЕДЕРАЛЬНОЙ СЛУЖБЫ ГОСУДАРСТВЕННОЙ РЕГИСТРАЦИИ, КАДАСТРА И КАРТОГРАФИИ" ПО САМАРСКОЙ ОБЛАСТИ

(полное наименование органа регистрации прав)

Раздел 1

КАДАСТРОВЫЙ ПЛАН ТЕРРИТОРИИ

Лист № 14раздела 1

Всего листов раздела 1: 39

Всего разделов: 11

Всего листов: 1405

« 19 » июля 2021 г. № 63-00-102/21-775645

Номер кадастрового квартала: 63:01:0907001

Номер п/п	Кадастровый номер объекта недвижимости	Вид объекта недвижимости	Адрес	Площадь или основная характеристика	Категория земель	Виды разрешенного использования	Назначение (проектируемое назначение)	Кадастровая стоимость (руб)
1	2	3	4	5	6	7	8	9
66	63:01:0907001:546	Земельный участок	Местоположение установлено относительно ориентира, расположенного в границах участка. Почтовый адрес ориентира: Самарская область, г. Самара, р-	1443	Земли населённых пунктов	Жилой дом (многоэтажная застройка)	_____	11914839.7

			н Советский, ул. Советской Армии, д. 121					
67	63:01:0907001:547 (входит в единое землепользование 63:01:0000000:490)	Земельный участок	Местоположение установлено относительно ориентира, расположенного в границах участка. Почтовый адрес ориентира: Российская Федерация, обл. Самарская г. Самара - Советский, Промышленный р-ны ЛЭП(ВЛ)-110кВ "Пром 1,2"; ЛЭП(ВЛ)110 кВ "Отп. на ПС "Безымянка-2"; ЛЭП(ВЛ)110 кВ "Пром-2 отп. на ПС Г-2"; ЛЭП(ВЛ)110 кВ "Г-2 отп. на ПС "Заводская-1"; ЛЭП(ВЛ)110 кВ "Г-2"; ЛЭП(ВЛ)110 кВ "Пром-2 отп. на ПС Г-2"	22 +/-0	Земли населённых пунктов	Для размещения ЛЭП(ВЛ)-110кВ	—	26801.9
68	63:01:0907001:548 (входит в единое землепользование 63:01:0000000:490)	Земельный участок	Местоположение установлено относительно ориентира, расположенного в границах участка. Почтовый адрес ориентира: Российская Федерация, обл. Самарская г. Самара - Советский, Промышленный р-ны ЛЭП(ВЛ)-110кВ "Пром 1,2"; ЛЭП(ВЛ)110 кВ "Отп. на ПС "Безымянка-2"; ЛЭП(ВЛ)110 кВ "Пром-2 отп. на ПС Г-2"; ЛЭП(ВЛ)110 кВ "Г-2 отп. на ПС "Заводская-1"; ЛЭП(ВЛ)110 кВ "Г-2"; ЛЭП(ВЛ)110 кВ "Пром-2 отп. на ПС Г-2"	33 +/-0	Земли населённых пунктов	Для размещения ЛЭП(ВЛ)-110кВ	—	40763.82
69	63:01:0907001:549	Земельный участок	Местоположение установлено относительно ориентира, расположенного в границах участка. Почтовый адрес ориентира: Российская Федерация, Самарская обл., г. Самара, р-н Советский, ул. Дыбенко, в районе жилых домов №114 и №118	12 +/-1.20	Земли населённых пунктов	Для размещения торгового киоска	—	129300.96

70	63:01:0907001:550	Земельный участок	Местоположение установлено относительно ориентира, расположенного в границах участка. Почтовый адрес ориентира: Российская Федерация, Самарская область, г. Самара, Советский район, ул. Антонова-Овсеенко/ ул. Советской Армии	11948 +/-38.26	Земли населённых пунктов	Для завершения строительства жилого дома	_____	99155974.08
----	-----------------------------------	-------------------	------------------------------------------------------------------------------------------------------------------------------------------------------------------------------------------------------------------------------------	----------------	--------------------------	------------------------------------------	-------	-------------

Заместитель начальника отдела
полное наименование должности

М.П.

подпись

инициалы, фамилия

ФИЛИАЛ ФЕДЕРАЛЬНОГО ГОСУДАРСТВЕННОГО БЮДЖЕТНОГО УЧРЕЖДЕНИЯ "ФЕДЕРАЛЬНАЯ КАДАСТРОВАЯ ПАЛАТА ФЕДЕРАЛЬНОЙ СЛУЖБЫ ГОСУДАРСТВЕННОЙ РЕГИСТРАЦИИ, КАДАСТРА И КАРТОГРАФИИ" ПО САМАРСКОЙ ОБЛАСТИ

(полное наименование органа регистрации прав)

Раздел 1

КАДАСТРОВЫЙ ПЛАН ТЕРРИТОРИИ

Лист № 15раздела 1

Всего листов раздела 1: 39

Всего разделов: 11

Всего листов: 1405

« 19 » июля 2021 г. № 63-00-102/21-775645

Номер кадастрового квартала: 63:01:0907001

Номер п/п	Кадастровый номер объекта недвижимости	Вид объекта недвижимости	Адрес	Площадь или основная характеристика	Категория земель	Виды разрешенного использования	Назначение (проектируемое назначение)	Кадастровая стоимость (руб)
1	2	3	4	5	6	7	8	9
71	63:01:0907001:551	Земельный участок	Местоположение установлено относительно ориентира, расположенного в границах участка. Почтовый адрес ориентира: Самарская область, г. Самара, Советский район, ул. Антонова-Овсеенко/ ул. Советской Армии	4575 +/-23.67	Земли населённых пунктов	Для завершения строительства жилого дома	_____	37965323.58

72	63:01:0907001:556	Земельный участок	Местоположение установлено относительно ориентира, расположенного в границах участка. Почтовый адрес ориентира: Российская Федерация, Самарская область, г. Самара, Советский район, ул. Дыбенко, в районе жилых домов №114 и №118	12 +/-1.20	Земли населённых пунктов	занимаемый торговым киоском	—	129327.96
73	63:01:0907001:557	Земельный участок	Местоположение установлено относительно ориентира, расположенного в границах участка. Почтовый адрес ориентира: Самарская область, г. Самара, Советский район, ул. Дыбенко/ ул. Советской Армии	5	Земли населённых пунктов	Для размещения сооружения, не являющегося объектом недвижимости, в целях оказания социальных услуг	—	48492.86
74	63:01:0907001:559	Земельный участок	Местоположение установлено относительно ориентира, расположенного в границах участка. Почтовый адрес ориентира: Самарская область, г. Самара, Советский район, ул. Антонова-Овсеенко, 61-А	227 +/-5.28	Земли населённых пунктов	под нежилым зданием	—	651130.4
75	63:01:0907001:564	Земельный участок	Местоположение установлено относительно ориентира, расположенного в границах участка. Почтовый адрес ориентира: Российская Федерация, Самарская область, г. Самара, Советский район, ул. Советской Армии/ул. Дыбенко, в районе дома № 99 А	8 +/-1	Земли населённых пунктов	Занимаемый временным торговым киоском	—	86369.04

Заместитель начальника отдела
полное наименование должности

М.П.

подпись

/_____
инициалы, фамилия

ФИЛИАЛ ФЕДЕРАЛЬНОГО ГОСУДАРСТВЕННОГО БЮДЖЕТНОГО УЧРЕЖДЕНИЯ "ФЕДЕРАЛЬНАЯ КАДАСТРОВАЯ ПАЛАТА ФЕДЕРАЛЬНОЙ СЛУЖБЫ ГОСУДАРСТВЕННОЙ РЕГИСТРАЦИИ, КАДАСТРА И КАРТОГРАФИИ" ПО САМАРСКОЙ ОБЛАСТИ

(полное наименование органа регистрации прав)

КАДАСТРОВЫЙ ПЛАН ТЕРРИТОРИИ

Лист № 16раздела 1

Всего листов раздела 1: 39

Всего разделов: 11

Всего листов: 1405

« 19 » июля 2021 г. № 63-00-102/21-775645

Номер кадастрового квартала: 63:01:0907001

Номер п/п	Кадастровый номер объекта недвижимости	Вид объекта недвижимости	Адрес	Площадь или основная характеристика	Категория земель	Виды разрешенного использования	Назначение (проектируемое назначение)	Кадастровая стоимость (руб)
1	2	3	4	5	6	7	8	9
76	63:01:0907001:568	Земельный участок	Местоположение установлено относительно ориентира, расположенного в границах участка. Почтовый адрес ориентира: Российская Федерация, Самарская область, г. Самара, Советский район, ул. Дыбенко, участок б/н	7590	Земли населённых пунктов	под строительство жилого дома со встроенными нежилыми помещениями	—	63475473.6
77	63:01:0907001:569	Здание	Российская Федерация, Самарская область, г. Самара, Советский район, ул. Дыбенко, д. 114	площадь: 10752.9 кв.м	—	—	Многоквартирный дом	496321175.18
78	63:01:0907001:570	Здание	Российская Федерация, Самарская область, г. Самара, Советский район, ул. Антонова- Овсеенко, д. 61	площадь: 5948.3 кв.м	—	—	Многоквартирный дом	131928773.29
79	63:01:0907001:571	Здание	Российская Федерация, Самарская область, г. Самара, Советский р-н, ул. Советской Армии, д. 107	площадь: 8866.1 кв.м	—	—	Многоквартирный дом	196643359.76
80	63:01:0907001:572	Здание	Российская Федерация, Самарская область, г. Самара, Советский р-н, ул. Советской Армии, д. 113	площадь: 4876.3 кв.м	—	—	Многоквартирный дом	225075184.05

Заместитель начальника отдела
полное наименование должности

М.П.

подпись

/
инициалы, фамилия

ФИЛИАЛ ФЕДЕРАЛЬНОГО ГОСУДАРСТВЕННОГО БЮДЖЕТНОГО УЧРЕЖДЕНИЯ "ФЕДЕРАЛЬНАЯ КАДАСТРОВАЯ ПАЛАТА ФЕДЕРАЛЬНОЙ СЛУЖБЫ ГОСУДАРСТВЕННОЙ РЕГИСТРАЦИИ, КАДАСТРА И КАРТОГРАФИИ" ПО САМАРСКОЙ ОБЛАСТИ

(полное наименование органа регистрации прав)

Раздел 1

КАДАСТРОВЫЙ ПЛАН ТЕРРИТОРИИ

Лист № 17раздела 1

Всего листов раздела 1: 39

Всего разделов: 11

Всего листов: 1405

« 19 » июля 2021 г. № 63-00-102/21-775645

Номер кадастрового квартала: 63:01:0907001

Номер п/п	Кадастровый номер объекта недвижимости	Вид объекта недвижимости	Адрес	Площадь или основная характеристика	Категория земель	Виды разрешенного использования	Назначение (проектируемое назначение)	Кадастровая стоимость (руб)
1	2	3	4	5	6	7	8	9
81	63:01:0907001:573	Здание	Российская Федерация, Самарская область, г. Самара, Советский район, ул. Дыбенко, д. 118	площадь: 6723.1 кв.м	—	—	Многоквартирный дом	310317857.78
82	63:01:0907001:574	Здание	Российская Федерация, Самарская область, г. Самара, Советский район, ул. Советской Армии, д. 121	площадь: 10779.6 кв.м	—	—	Многоквартирный дом	497553566.02
83	63:01:0907001:575	Здание	Российская Федерация, Самарская область, г. Самара, Советский район, ул. Советской Армии, д. 105	площадь: 6070.1 кв.м	—	—	Многоквартирный дом	280177362.9
84	63:01:0907001:576	Здание	Российская Федерация, Самарская область, г. Самара, р-н Советский, ул. Советской Армии, д. 115	площадь: 7044.9 кв.м	—	—	Многоквартирный дом	156250527.88
85	63:01:0907001:577	Здание	Российская Федерация, Самарская область, г. Самара,	площадь: 11012.2 кв.м	—	—	Многоквартирный дом	508289674.91

			Советский район, ул. Советской Армии, д.101					
--	--	--	---------------------------------------------	--	--	--	--	--

Заместитель начальника отдела
полное наименование должности

М.П.

подпись

/
инициалы, фамилия

ФИЛИАЛ ФЕДЕРАЛЬНОГО ГОСУДАРСТВЕННОГО БЮДЖЕТНОГО УЧРЕЖДЕНИЯ "ФЕДЕРАЛЬНАЯ КАДАСТРОВАЯ ПАЛАТА ФЕДЕРАЛЬНОЙ СЛУЖБЫ ГОСУДАРСТВЕННОЙ РЕГИСТРАЦИИ, КАДАСТРА И КАРТОГРАФИИ" ПО САМАРСКОЙ ОБЛАСТИ

(полное наименование органа регистрации прав)

Раздел 1

КАДАСТРОВЫЙ ПЛАН ТЕРРИТОРИИ

Лист № 18раздела 1

Всего листов раздела 1: 39

Всего разделов: 11

Всего листов: 1405

« 19 » июля 2021 г. № 63-00-102/21-775645

Номер кадастрового квартала: 63:01:0907001

Номер п/п	Кадастровый номер объекта недвижимости	Вид объекта недвижимости	Адрес	Площадь или основная характеристика	Категория земель	Виды разрешенного использования	Назначение (проектируемое назначение)	Кадастровая стоимость (руб)
1	2	3	4	5	6	7	8	9
86	63:01:0907001:578	Здание	Российская Федерация, Самарская область, г. Самара, Советский район, ул. Запорожская, д. 24А, ГСК № 949	площадь: 9992.1 кв.м	—	—	Нежилое здание	310558831.25
87	63:01:0907001:579	Здание	Российская Федерация, Самарская область, г. Самара, Советский район, ул. Дыбенко, д. 118А	площадь: 12442.9 кв.м	—	—	Многоквартирный дом	275974065.4
88	63:01:0907001:580	Здание	Самарская область, г. Самара, р-н Советский, ул. Запорожская, д.28а	площадь: 73.5 кв.м	—	—	Нежилое здание	326152
89	63:01:0907001:581	Здание	Российская Федерация, Самарская область, г. Самара, Советский р-н, ул. Запорожская, д.27	площадь: 44.9 кв.м	—	—	Жилой дом	1026797.45

90	63:01:0907001:582	Здание	Самарская область, г.Самара, Советский р-н, ул.Антонова-Овсеенко, д.б/н, кв-л 468	площадь: 18.1 кв.м	_____	_____	Нежилое здание	448592.83
----	-----------------------------------	--------	-----------------------------------------------------------------------------------	--------------------	-------	-------	----------------	-----------

Заместитель начальника отдела
полное наименование должности

М.П.

подпись

/
инициалы, фамилия

ФИЛИАЛ ФЕДЕРАЛЬНОГО ГОСУДАРСТВЕННОГО БЮДЖЕТНОГО УЧРЕЖДЕНИЯ "ФЕДЕРАЛЬНАЯ КАДАСТРОВАЯ ПАЛАТА ФЕДЕРАЛЬНОЙ СЛУЖБЫ ГОСУДАРСТВЕННОЙ РЕГИСТРАЦИИ, КАДАСТРА И КАРТОГРАФИИ" ПО САМАРСКОЙ ОБЛАСТИ

(полное наименование органа регистрации прав)

Раздел 1

КАДАСТРОВЫЙ ПЛАН ТЕРРИТОРИИ

Лист № 19раздела 1

Всего листов раздела 1: 39

Всего разделов: 11

Всего листов: 1405

« 19 » июля 2021 г. № 63-00-102/21-775645

Номер кадастрового квартала: 63:01:0907001

Номер п/п	Кадастровый номер объекта недвижимости	Вид объекта недвижимости	Адрес	Площадь или основная характеристика	Категория земель	Виды разрешенного использования	Назначение (проектируемое назначение)	Кадастровая стоимость (руб)
1	2	3	4	5	6	7	8	9
91	63:01:0907001:583	Здание	Российская Федерация, Самарская область, г.Самара, Советский р-н, ул.Антонова-Овсеенко/Аврора, д.1/201	площадь: 3012.2 кв.м	_____	_____	Многоквартирный дом	157357478.61
92	63:01:0907001:584	Здание	Самарская область, г.Самара, Советский р-н, ул.Запорожская, д.24	площадь: 9100.6 кв.м	_____	_____	Нежилое здание	62475308
93	63:01:0907001:585	Здание	Российская Федерация, Самарская область, г. Самара, Советский район, ул. Дыбенко, д.120 А	площадь: 1995.8 кв.м	_____	_____	Многоквартирный дом	104260691.79
94	63:01:0907001:586	Здание	Российская Федерация, Самарская область,	площадь: 711.6 кв.м	_____	_____	Многоквартирный дом	37174019.58

			г Самара, р-н Советский, улица Дыбенко, д.120 А					
95	63:01:0907001:587	Здание	Самарская область, г.Самара, р-н Советский, ул. Запорожская, д.28а	площадь: 1791.3 кв.м	—	—	Нежилое здание	7960268

Заместитель начальника отдела
полное наименование должности

М.П.

подпись

/
инициалы, фамилия

ФИЛИАЛ ФЕДЕРАЛЬНОГО ГОСУДАРСТВЕННОГО БЮДЖЕТНОГО УЧРЕЖДЕНИЯ "ФЕДЕРАЛЬНАЯ КАДАСТРОВАЯ ПАЛАТА ФЕДЕРАЛЬНОЙ СЛУЖБЫ ГОСУДАРСТВЕННОЙ РЕГИСТРАЦИИ, КАДАСТРА И КАРТОГРАФИИ" ПО САМАРСКОЙ ОБЛАСТИ

(полное наименование органа регистрации прав)

Раздел 1

КАДАСТРОВЫЙ ПЛАН ТЕРРИТОРИИ

Лист № 20раздела 1

Всего листов раздела 1: 39

Всего разделов: 11

Всего листов: 1405

« 19 » июля 2021 г. № 63-00-102/21-775645

Номер кадастрового квартала: 63:01:0907001

Номер п/п	Кадастровый номер объекта недвижимости	Вид объекта недвижимости	Адрес	Площадь или основная характеристика	Категория земель	Виды разрешенного использования	Назначение (проектируемое назначение)	Кадастровая стоимость (руб)
1	2	3	4	5	6	7	8	9
96	63:01:0907001:588	Здание	Самарская область, г. Самара, р-н Советский, ул. Антонова-Овсеенко, д. б/н	площадь: 718.1 кв.м	—	—	Нежилое здание	31881702.71
97	63:01:0907001:589	Здание	Самарская область, г. Самара, р-н Советский, ул. Антонова-Овсеенко, д. б/н	площадь: 979.4 кв.м	—	—	Нежилое здание	26202185.29
98	63:01:0907001:590	Здание	Российская Федерация, Самарская область, г. Самара, Советский район, ул. Дыбенко, д. 116	площадь: 9904.6 кв.м	—	—	Многоквартирный дом	457166226.02

99	63:01:0907001:592	Здание	Самарская область, г. Самара, р-н Советский, ул. Запорожская, д. 28	площадь: 1485.7 кв.м	—	—	Нежилое здание	18986770.58
100	63:01:0907001:593	Здание	Российская Федерация, Самарская область, г. Самара, Советский район, ул. Советской Армии, д. 99	площадь: 3879.1 кв.м	—	—	Многоквартирный дом	86035489.88

Заместитель начальника отдела
полное наименование должности

М.П.

подпись

инициалы, фамилия

ФИЛИАЛ ФЕДЕРАЛЬНОГО ГОСУДАРСТВЕННОГО БЮДЖЕТНОГО УЧРЕЖДЕНИЯ "ФЕДЕРАЛЬНАЯ КАДАСТРОВАЯ ПАЛАТА ФЕДЕРАЛЬНОЙ СЛУЖБЫ ГОСУДАРСТВЕННОЙ РЕГИСТРАЦИИ, КАДАСТРА И КАРТОГРАФИИ" ПО САМАРСКОЙ ОБЛАСТИ

(полное наименование органа регистрации прав)

Раздел 1

КАДАСТРОВЫЙ ПЛАН ТЕРРИТОРИИ

Лист № 21раздела 1

Всего листов раздела 1: 39

Всего разделов: 11

Всего листов: 1405

« 19 » июля 2021 г. № 63-00-102/21-775645

Номер кадастрового квартала: 63:01:0907001

Номер п/п	Кадастровый номер объекта недвижимости	Вид объекта недвижимости	Адрес	Площадь или основная характеристика	Категория земель	Виды разрешенного использования	Назначение (проектируемое назначение)	Кадастровая стоимость (руб)
1	2	3	4	5	6	7	8	9
101	63:01:0907001:594	Здание	Российская Федерация, Самарская область, г. Самара, Советский район, ул. Советской Армии, д. 123	площадь: 5872.5 кв.м	—	—	Многоквартирный дом	271056747.6
102	63:01:0907001:595	Здание	Российская Федерация, Самарская область, г. Самара, Советский район, ул. Советской Армии, д. 119	площадь: 5708.6 кв.м	—	—	Многоквартирный дом	264894852.82

103	63:01:0907001:596	Здание	Самарская область, г. Самара, Советский район, ул. Дыбенко, д. 112	площадь: 75.8 кв.м	—	—	Нежилое здание	880288.47
104	63:01:0907001:597	Здание	Самарская область, г. Самара, Советский район, ул. Дыбенко, д. 112	площадь: 414.8 кв.м	—	—	Нежилое здание	10280458.9
105	63:01:0907001:598	Здание	г. Самара, Советский район, ул. Дыбенко, д. 112	площадь: 4482.8 кв.м	—	—	Нежилое здание	25561990

Заместитель начальника отдела
полное наименование должности

М.П.

подпись

/
инициалы, фамилия

ФИЛИАЛ ФЕДЕРАЛЬНОГО ГОСУДАРСТВЕННОГО БЮДЖЕТНОГО УЧРЕЖДЕНИЯ "ФЕДЕРАЛЬНАЯ КАДАСТРОВАЯ ПАЛАТА ФЕДЕРАЛЬНОЙ СЛУЖБЫ ГОСУДАРСТВЕННОЙ РЕГИСТРАЦИИ, КАДАСТРА И КАРТОГРАФИИ" ПО САМАРСКОЙ ОБЛАСТИ

(полное наименование органа регистрации прав)

Раздел 1

КАДАСТРОВЫЙ ПЛАН ТЕРРИТОРИИ

Лист № 22раздела 1

Всего листов раздела 1: 39

Всего разделов: 11

Всего листов: 1405

« 19 » июля 2021 г. № 63-00-102/21-775645

Номер кадастрового квартала: 63:01:0907001

Номер п/п	Кадастровый номер объекта недвижимости	Вид объекта недвижимости	Адрес	Площадь или основная характеристика	Категория земель	Виды разрешенного использования	Назначение (проектируемое назначение)	Кадастровая стоимость (руб)
1	2	3	4	5	6	7	8	9
106	63:01:0907001:599	Здание	Самарская область, г. Самара, Советский район, ул. Дыбенко, д. 112	площадь: 51.0 кв.м	—	—	Нежилое здание	592278.53
107	63:01:0911001:609	Здание	Российская Федерация, Самарская область, г.Самара, ул.Дыбенко, д. б/н	площадь: 29.6 кв.м	—	—	Нежилое здание	451351.39
108	63:01:0908002:655	Здание	Российская Федерация, Самарская область, г. Самара,	площадь: 11577.2 кв.м	—	—	Многоквартирный дом	256773497.33

			р-н Советский, ул. Антонова-Овсеенко, д. 63					
109	63:01:0907001:1464	Здание	Самарская область, г Самара, Советский р-н, ул Антонова-Овсеенко, д 85	площадь: 45.3 кв.м	—	—	Нежилое здание	526082.69
110	63:01:0907001:1468	Здание	Самарская область, г. Самара, Советский район, улица Запорожская, дом 26	площадь: 424.5 кв.м	—	—	Нежилое здание	4311523.4

Заместитель начальника отдела
полное наименование должности

М.П.

подпись

/
инициалы, фамилия

ФИЛИАЛ ФЕДЕРАЛЬНОГО ГОСУДАРСТВЕННОГО БЮДЖЕТНОГО УЧРЕЖДЕНИЯ "ФЕДЕРАЛЬНАЯ КАДАСТРОВАЯ ПАЛАТА ФЕДЕРАЛЬНОЙ СЛУЖБЫ ГОСУДАРСТВЕННОЙ РЕГИСТРАЦИИ, КАДАСТРА И КАРТОГРАФИИ" ПО САМАРСКОЙ ОБЛАСТИ

(полное наименование органа регистрации прав)

Раздел 1

КАДАСТРОВЫЙ ПЛАН ТЕРРИТОРИИ

Лист № 23раздела 1

Всего листов раздела 1: 39

Всего разделов: 11

Всего листов: 1405

« 19 » июля 2021 г. № 63-00-102/21-775645

Номер кадастрового квартала: 63:01:0907001

Номер п/п	Кадастровый номер объекта недвижимости	Вид объекта недвижимости	Адрес	Площадь или основная характеристика	Категория земель	Виды разрешенного использования	Назначение (проектируемое назначение)	Кадастровая стоимость (руб)
1	2	3	4	5	6	7	8	9
111	63:01:0907001:1469	Здание	Самарская область, г Самара, Советский р-н, ул Запорожская, д 26	площадь: 5390.7 кв.м	—	—	Нежилое здание	39435041
112	63:01:0907001:1470	Здание	Самарская область, г Самара, ул Дыбенко	площадь: 4499.0 кв.м	—	—	Нежилое здание	24761018
113	63:01:0907001:1471	Здание	Самарская область, г Самара, ул Советской Армии	площадь: 11012.2 кв.м	—	—	Многоквартирный дом	508289674.91

114	63:01:0907001:1472	Здание	Самарская область, г Самара, Советский р-н, ул Запорожская, д 32	площадь: 68.1 кв.м	—	—	Нежилое здание	1501467.8
115	63:01:0907001:1473	Сооружение	Самарская область, г Самара, ул Антонова-Овсеенко	площадь: 16980 кв.м	—	—	Нежилое. Общественное. Городского благоустройства	12867275

Заместитель начальника отдела
полное наименование должности

М.П.

подпись

инициалы, фамилия

ФИЛИАЛ ФЕДЕРАЛЬНОГО ГОСУДАРСТВЕННОГО БЮДЖЕТНОГО УЧРЕЖДЕНИЯ "ФЕДЕРАЛЬНАЯ КАДАСТРОВАЯ ПАЛАТА ФЕДЕРАЛЬНОЙ СЛУЖБЫ ГОСУДАРСТВЕННОЙ РЕГИСТРАЦИИ, КАДАСТРА И КАРТОГРАФИИ" ПО САМАРСКОЙ ОБЛАСТИ

(полное наименование органа регистрации прав)

Раздел 1

КАДАСТРОВЫЙ ПЛАН ТЕРРИТОРИИ

Лист № 24раздела 1

Всего листов раздела 1: 39

Всего разделов: 11

Всего листов: 1405

« 19 » июля 2021 г. № 63-00-102/21-775645

Номер кадастрового квартала: 63:01:0907001

Номер п/п	Кадастровый номер объекта недвижимости	Вид объекта недвижимости	Адрес	Площадь или основная характеристика	Категория земель	Виды разрешенного использования	Назначение (проектируемое назначение)	Кадастровая стоимость (руб)
1	2	3	4	5	6	7	8	9
116	63:01:0907001:1474	Здание	Российская Федерация, Самарская область, г. Самара, ул. Дыбенко, литер А, 3-проезд Аврора	площадь: 36.5 кв.м	—	—	Жилой дом	1003645.61
117	63:01:0907001:1475	Здание	Самарская область, г Самара, ул Дыбенко	площадь: 33.9 кв.м	—	—	Нежилое здание	45880.24
118	63:01:0907001:1476	Здание	Самарская область, г Самара, ул Дыбенко	площадь: 2130.5 кв.м	—	—	Многоквартирный дом	111297426.53

119	63:01:0907001:1477	Здание	Самарская область, г Самара, пгт 2 Сад-совхоз, ул Дыбенко	площадь: 82.1 кв.м	—	—	Жилой дом	1877507.13
120	63:01:0907001:1478	Здание	Самарская область, г Самара, ул Дыбенко	площадь: 86.5 кв.м	—	—	Жилой дом	1978128.71

Заместитель начальника отдела
полное наименование должности

М.П.

подпись

/
инициалы, фамилия

ФИЛИАЛ ФЕДЕРАЛЬНОГО ГОСУДАРСТВЕННОГО БЮДЖЕТНОГО УЧРЕЖДЕНИЯ "ФЕДЕРАЛЬНАЯ КАДАСТРОВАЯ ПАЛАТА ФЕДЕРАЛЬНОЙ СЛУЖБЫ ГОСУДАРСТВЕННОЙ РЕГИСТРАЦИИ, КАДАСТРА И КАРТОГРАФИИ" ПО САМАРСКОЙ ОБЛАСТИ

(полное наименование органа регистрации прав)

Раздел 1

КАДАСТРОВЫЙ ПЛАН ТЕРРИТОРИИ

Лист № 25раздела 1

Всего листов раздела 1: 39

Всего разделов: 11

Всего листов: 1405

« 19 » июля 2021 г. № 63-00-102/21-775645

Номер кадастрового квартала: 63:01:0907001

Номер п/п	Кадастровый номер объекта недвижимости	Вид объекта недвижимости	Адрес	Площадь или основная характеристика	Категория земель	Виды разрешенного использования	Назначение (проектируемое назначение)	Кадастровая стоимость (руб)
1	2	3	4	5	6	7	8	9
121	63:01:0907001:1479	Здание	Российская Федерация, Самарская область, г. Самара, ул. Дыбенко, литер А(111)	площадь: 20.3 кв.м	—	—	Нежилое здание	503117.93
122	63:01:0907001:1480	Здание	Российская Федерация, Самарская область, г. Самара, ул. Дыбенко, литер Б(70)	площадь: 24.8 кв.м	—	—	Нежилое здание	614646.53
123	63:01:0907001:1481	Здание	Самарская область, г Самара, ул Запорожская	площадь: 754.9 кв.м	—	—	Нежилое здание	5338420
124	63:01:0907001:1482	Здание	Российская Федерация, Самарская область, г. Самара, ул. Дыбенко, литер Б(68)	площадь: 23.7 кв.м	—	—	Нежилое здание	587383.98

125	63:01:0907001:1483	Здание	Российская Федерация, Самарская область, г. Самара, ул. Дыбенко, литер Б(38)	площадь: 23.9 кв.м	—	—	Нежилое здание	592340.81
-----	------------------------------------	--------	------------------------------------------------------------------------------------	-----------------------	---	---	----------------	-----------

Заместитель начальника отдела
полное наименование должности

М.П.

подпись

/
инициалы, фамилия

ФИЛИАЛ ФЕДЕРАЛЬНОГО ГОСУДАРСТВЕННОГО БЮДЖЕТНОГО УЧРЕЖДЕНИЯ "ФЕДЕРАЛЬНАЯ КАДАСТРОВАЯ ПАЛАТА ФЕДЕРАЛЬНОЙ СЛУЖБЫ ГОСУДАРСТВЕННОЙ РЕГИСТРАЦИИ, КАДАСТРА И КАРТОГРАФИИ" ПО САМАРСКОЙ ОБЛАСТИ

(полное наименование органа регистрации прав)

Раздел 1

КАДАСТРОВЫЙ ПЛАН ТЕРРИТОРИИ

Лист № 26раздела 1

Всего листов раздела 1: 39

Всего разделов: 11

Всего листов: 1405

« 19 » июля 2021 г. № 63-00-102/21-775645

Номер кадастрового квартала: 63:01:0907001

Номер п/п	Кадастровый номер объекта недвижимости	Вид объекта недвижимости	Адрес	Площадь или основная характеристика	Категория земель	Виды разрешенного использования	Назначение (проектируемое назначение)	Кадастровая стоимость (руб)
1	2	3	4	5	6	7	8	9
126	63:01:0907001:1484	Здание	Самарская область, г Самара, ул Запорожская	площадь: 60.2 кв.м	—	—	Нежилое здание	327480.75
127	63:01:0907001:1485	Здание	Самарская область, г Самара, ул Советская	площадь: 98.0 кв.м	—	—	Нежилое здание	686465.26
128	63:01:0907001:1486	Здание	Самарская область, г. Самара, Советский район, ул. Антонова-Овсеенко, д. 61а	площадь: 383.5 кв.м	—	—	Нежилое здание	17933622.01
129	63:01:0907001:1487	Здание	Российская Федерация, Самарская область, г. Самара, ул. Дыбенко, литер Б(41)	площадь: 19.8 кв.м	—	—	Нежилое здание	490725.86
130	63:01:0907001:1488	Здание	Российская Федерация, Самарская область, г. Самара, ул. Дыбенко, литер Б(69)	площадь: 23.3 кв.м	—	—	Нежилое здание	577470.33

Заместитель начальника отдела
полное наименование должности

М.П.

подпись

/
инициалы, фамилия

ФИЛИАЛ ФЕДЕРАЛЬНОГО ГОСУДАРСТВЕННОГО БЮДЖЕТНОГО УЧРЕЖДЕНИЯ "ФЕДЕРАЛЬНАЯ КАДАСТРОВАЯ ПАЛАТА ФЕДЕРАЛЬНОЙ СЛУЖБЫ ГОСУДАРСТВЕННОЙ РЕГИСТРАЦИИ, КАДАСТРА И КАРТОГРАФИИ" ПО САМАРСКОЙ ОБЛАСТИ

(полное наименование органа регистрации прав)

Раздел 1

КАДАСТРОВЫЙ ПЛАН ТЕРРИТОРИИ

Лист № 27раздела 1

Всего листов раздела 1: 39

Всего разделов: 11

Всего листов: 1405

« 19 » июля 2021 г. № 63-00-102/21-775645

Номер кадастрового квартала: 63:01:0907001

Номер п/п	Кадастровый номер объекта недвижимости	Вид объекта недвижимости	Адрес	Площадь или основная характеристика	Категория земель	Виды разрешенного использования	Назначение (проектируемое назначение)	Кадастровая стоимость (руб)
1	2	3	4	5	6	7	8	9
131	63:01:0907001:1489	Здание	Российская Федерация, Самарская область, г. Самара, ул. Дыбенко, литер А(105)	площадь: 18.2 кв.м	—	—	Нежилое здание	451071.24
132	63:01:0907001:1490	Здание	Российская Федерация, Самарская область, г. Самара, ул. Дыбенко, литер В(88)	площадь: 23.8 кв.м	—	—	Нежилое здание	589862.4
133	63:01:0907001:1491	Здание	Российская Федерация, Самарская область, г. Самара, ул. Дыбенко, литер 34	площадь: 19.5 кв.м	—	—	Нежилое здание	483290.62
134	63:01:0907001:1492	Здание	Российская Федерация, Самарская область, г. Самара, ул. Дыбенко, литер Б(40)	площадь: 19.6 кв.м	—	—	Нежилое здание	485769.03
135	63:01:0907001:1493	Здание	Российская Федерация, Самарская область, г. Самара, ул. Дыбенко, литер Б(37) ,угол Днепровской	площадь: 18.1 кв.м	—	—	Нежилое здание	448592.83

Заместитель начальника отдела

/

полное наименование должности

М.П.

подпись

инициалы, фамилия

ФИЛИАЛ ФЕДЕРАЛЬНОГО ГОСУДАРСТВЕННОГО БЮДЖЕТНОГО УЧРЕЖДЕНИЯ "ФЕДЕРАЛЬНАЯ КАДАСТРОВАЯ ПАЛАТА ФЕДЕРАЛЬНОЙ СЛУЖБЫ ГОСУДАРСТВЕННОЙ РЕГИСТРАЦИИ, КАДАСТРА И КАРТОГРАФИИ" ПО САМАРСКОЙ ОБЛАСТИ

(полное наименование органа регистрации прав)

Раздел 1

КАДАСТРОВЫЙ ПЛАН ТЕРРИТОРИИ

Лист № 28раздела 1

Всего листов раздела 1: 39

Всего разделов: 11

Всего листов: 1405

« 19 » июля 2021 г. № 63-00-102/21-775645

Номер кадастрового квартала: 63:01:0907001

Номер п/п	Кадастровый номер объекта недвижимости	Вид объекта недвижимости	Адрес	Площадь или основная характеристика	Категория земель	Виды разрешенного использования	Назначение (проектируемое назначение)	Кадастровая стоимость (руб)
1	2	3	4	5	6	7	8	9
136	63:01:0907001:1494	Здание	Российская Федерация, Самарская область, г. Самара, ул. Дыбенко, литер Б(61)	площадь: 20.1 кв.м	—	—	Нежилое здание	498161.1
137	63:01:0907001:1495	Здание	Российская Федерация, Самарская область, г. Самара, ул. Дыбенко, литер Б(52)	площадь: 20.6 кв.м	—	—	Нежилое здание	510553.17
138	63:01:0907001:1496	Здание	Российская Федерация, Самарская область, г. Самара, ул. Дыбенко, литер Б(39)	площадь: 21.1 кв.м	—	—	Нежилое здание	522945.23
139	63:01:0907001:1497	Здание	Самарская область, г Самара, ул Запорожская	площадь: 67.1 кв.м	—	—	Нежилое здание	779252.73
140	63:01:0907001:1498	Здание	Самарская область, г Самара, ул Советская	площадь: 406.1 кв.м	—	—	Нежилое здание	5060336.66

Заместитель начальника отдела
полное наименование должности

М.П.

подпись

/
инициалы, фамилия

ФИЛИАЛ ФЕДЕРАЛЬНОГО ГОСУДАРСТВЕННОГО БЮДЖЕТНОГО УЧРЕЖДЕНИЯ "ФЕДЕРАЛЬНАЯ КАДАСТРОВАЯ ПАЛАТА ФЕДЕРАЛЬНОЙ СЛУЖБЫ ГОСУДАРСТВЕННОЙ РЕГИСТРАЦИИ, КАДАСТРА И КАРТОГРАФИИ" ПО САМАРСКОЙ ОБЛАСТИ

(полное наименование органа регистрации прав)

Раздел 1

КАДАСТРОВЫЙ ПЛАН ТЕРРИТОРИИ

Лист № 29раздела 1	Всего листов раздела 1: 39	Всего разделов: 11	Всего листов: 1405
« 19 » июля 2021 г. № 63-00-102/21-775645			
Номер кадастрового квартала: 63:01:0907001			

Номер п/п	Кадастровый номер объекта недвижимости	Вид объекта недвижимости	Адрес	Площадь или основная характеристика	Категория земель	Виды разрешенного использования	Назначение (проектируемое назначение)	Кадастровая стоимость (руб)
1	2	3	4	5	6	7	8	9
141	63:01:0907001:1499	Здание	Самарская область, г Самара, ул Запорожская	площадь: 1290.2 кв.м	—	—	Нежилое здание	8259205
142	63:01:0907001:1500	Здание	Российская Федерация, 4мкр Дыбенко	площадь: 6723.1 кв.м	—	—	Жилой дом	310317857.78
143	63:01:0000000:2280 (Граница участка многоконтурная. Количество контуров - 3)	Земельный участок	Местоположение установлено относительно ориентира, расположенного в границах участка. Почтовый адрес ориентира: Самарская область, г. Самара, Железнодорожный район, Советский район, ул. Дыбенко (в границах ул. Революционной и 1-го Безымянного переулка)	86556 +/-102.97	Земли населённых пунктов	занимаемого объектом дорожного хозяйства	—	107900709.6
144	63:01:0907001:2729	Сооружение	Самарская область, г. Самара, Советский район, ул. Антонова-Овсенко, б/н	площадь: 46.7 кв.м	—	—	Нежилое	—
145	63:01:0907001:2730	Сооружение	Российская Федерация, Самарская область, г. Самара, Советский район, ул. Дыбенко, около д. 114	площадь застройки: 36.5 кв.м	—	—	Нежилое	—

Заместитель начальника отдела _____

/

полное наименование должности

М.П.

подпись

инициалы, фамилия

ФИЛИАЛ ФЕДЕРАЛЬНОГО ГОСУДАРСТВЕННОГО БЮДЖЕТНОГО УЧРЕЖДЕНИЯ "ФЕДЕРАЛЬНАЯ КАДАСТРОВАЯ ПАЛАТА ФЕДЕРАЛЬНОЙ СЛУЖБЫ ГОСУДАРСТВЕННОЙ РЕГИСТРАЦИИ, КАДАСТРА И КАРТОГРАФИИ" ПО САМАРСКОЙ ОБЛАСТИ

(полное наименование органа регистрации прав)

Раздел 1

КАДАСТРОВЫЙ ПЛАН ТЕРРИТОРИИ

Лист № 30раздела 1

Всего листов раздела 1: 39

Всего разделов: 11

Всего листов: 1405

« 19 » июля 2021 г. № 63-00-102/21-775645

Номер кадастрового квартала: 63:01:0907001

Номер п/п	Кадастровый номер объекта недвижимости	Вид объекта недвижимости	Адрес	Площадь или основная характеристика	Категория земель	Виды разрешенного использования	Назначение (проектируемое назначение)	Кадастровая стоимость (руб)
1	2	3	4	5	6	7	8	9
146	63:01:0907001:2731	Сооружение	Российская Федерация, Самарская область, г. Самара, р-н Советский, ул. Советской Армии, во дворе д.127	площадь застройки: 35.1 кв.м	_____	_____	Нежилое	_____
147	63:01:0907001:2732	Сооружение	Самарская область, г. Самара, Советский район, ул. Советской Армии, около д.99	площадь застройки: 17.6 кв.м	_____	_____	Нежилое	_____
148	63:01:0907001:2733	Сооружение	Российская Федерация, Самарская область, г. Самара, Советский район, ул. Антонова-Овсеенко, около д.61	площадь застройки: 13.3 кв.м	_____	_____	Нежилое	_____
149	63:01:0907001:2734	Сооружение	Самарская область, г. Самара, Советский район, ул. Советской Армии, около д.107	площадь застройки: 14.5 кв.м	_____	_____	Нежилое	_____
150	63:01:0907001:2735	Здание	Российская Федерация, Самарская область, г. Самара, Советский р-н, ул. Советской Армии, д.115 А	площадь: 1106.6 кв.м	_____	_____	Нежилое здание	14141993.89

Заместитель начальника отдела
полное наименование должности

М.П.

подпись

/
инициалы, фамилия

ФИЛИАЛ ФЕДЕРАЛЬНОГО ГОСУДАРСТВЕННОГО БЮДЖЕТНОГО УЧРЕЖДЕНИЯ "ФЕДЕРАЛЬНАЯ КАДАСТРОВАЯ ПАЛАТА ФЕДЕРАЛЬНОЙ СЛУЖБЫ ГОСУДАРСТВЕННОЙ РЕГИСТРАЦИИ, КАДАСТРА И КАРТОГРАФИИ" ПО САМАРСКОЙ ОБЛАСТИ

(полное наименование органа регистрации прав)

Раздел 1

КАДАСТРОВЫЙ ПЛАН ТЕРРИТОРИИ

Лист № 31раздела 1

Всего листов раздела 1: 39

Всего разделов: 11

Всего листов: 1405

« 19 » июля 2021 г. № 63-00-102/21-775645

Номер кадастрового квартала: 63:01:0907001

Номер п/п	Кадастровый номер объекта недвижимости	Вид объекта недвижимости	Адрес	Площадь или основная характеристика	Категория земель	Виды разрешенного использования	Назначение (проектируемое назначение)	Кадастровая стоимость (руб)
1	2	3	4	5	6	7	8	9
151	63:01:0907001:2797	Земельный участок	Самарская область, г. Самара, Советский район, ул. Советской Армии, д.109	10159 +/-35	Земли населённых пунктов	дошкольное, начальное и среднее общее образование	—	90104437.78
152	63:01:0907001:2802	Земельный участок	Местоположение установлено относительно ориентира, расположенного в границах участка. Почтовый адрес ориентира: Российская Федерация, Самарская область, г. Самара, Октябрьский район, ул. Советской Армии/проспект Карла Маркса	10	Земли населённых пунктов	под размещение рекламоносителя	—	107533.2
153	63:01:0907001:2803	Земельный участок	Местоположение установлено относительно ориентира, расположенного в границах участка. Почтовый адрес ориентира: Российская Федерация, Самарская область, г. Самара,	17	Земли населённых пунктов	Под размещение рекламоносителя	—	182500.27

			Советский район, ул. Запорожская/ул. Антонова-Овсеенко					
154	63:01:0907001:2814	Здание	Российская Федерация, Самарская область, город Самара, Советский район, улица Запорожская, дом 26, ГСК "Онколог"	площадь: 278.6 кв.м	—	—	Нежилое здание	3560418.85
155	63:01:0907001:2815	Здание	Российская Федерация, Самарская область, город Самара, Советский район, улица Запорожская, дом 26, ГСК "Онколог"	площадь: 377.8 кв.м	—	—	Нежилое здание	4828163.1

Заместитель начальника отдела
полное наименование должности

М.П.

подпись

инициалы, фамилия

ФИЛИАЛ ФЕДЕРАЛЬНОГО ГОСУДАРСТВЕННОГО БЮДЖЕТНОГО УЧРЕЖДЕНИЯ "ФЕДЕРАЛЬНАЯ КАДАСТРОВАЯ ПАЛАТА ФЕДЕРАЛЬНОЙ СЛУЖБЫ ГОСУДАРСТВЕННОЙ РЕГИСТРАЦИИ, КАДАСТРА И КАРТОГРАФИИ" ПО САМАРСКОЙ ОБЛАСТИ

(полное наименование органа регистрации прав)

Раздел 1

КАДАСТРОВЫЙ ПЛАН ТЕРРИТОРИИ

Лист № 32раздела 1

Всего листов раздела 1: 39

Всего разделов: 11

Всего листов: 1405

« 19 » июля 2021 г. № 63-00-102/21-775645

Номер кадастрового квартала: 63:01:0907001

Номер п/п	Кадастровый номер объекта недвижимости	Вид объекта недвижимости	Адрес	Площадь или основная характеристика	Категория земель	Виды разрешенного использования	Назначение (проектируемое назначение)	Кадастровая стоимость (руб)
1	2	3	4	5	6	7	8	9
156	63:01:0907001:2816	Здание	Российская Федерация, Самарская область, город Самара, Советский район, улица	площадь: 41.5 кв.м	—	—	Нежилое здание	530356.72

			Запорожская, дом 26, ГСК "Онколог"					
157	63:01:0907001:2875	Сооружение	Самарская область, г. Самара, Советский, Промышленный районы, ул. Советской Армии, около д. 113	площадь: 2064.6 кв.м, протяженность: 68841 м, протяженность: 31767 м	—	—	Нежилое	—
158	63:01:0907001:2876	Здание	Самарская область, г. Самара, Советский р-н, ул. Антонова-Овсеенко, д.85	площадь: 406.6 кв.м	—	—	Нежилое здание	5196217.89
159	63:01:0907001:2877	Здание	Самарская область, г. Самара, Советский р-н, ул. Антонова-Овсеенко, д.85	площадь: 828.4 кв.м	—	—	Нежилое здание	10586686.91
160	63:01:0907001:2878	Здание	Самарская область, г. Самара, Советский р-н, ул. Антонова-Овсеенко, д.85	площадь: 6919.4 кв.м	—	—	Нежилое здание	88427717.79

Заместитель начальника отдела
полное наименование должности

М.П.

подпись

/
инициалы, фамилия

ФИЛИАЛ ФЕДЕРАЛЬНОГО ГОСУДАРСТВЕННОГО БЮДЖЕТНОГО УЧРЕЖДЕНИЯ "ФЕДЕРАЛЬНАЯ КАДАСТРОВАЯ ПАЛАТА ФЕДЕРАЛЬНОЙ СЛУЖБЫ ГОСУДАРСТВЕННОЙ РЕГИСТРАЦИИ, КАДАСТРА И КАРТОГРАФИИ" ПО САМАРСКОЙ ОБЛАСТИ

(полное наименование органа регистрации прав)

Раздел 1

КАДАСТРОВЫЙ ПЛАН ТЕРРИТОРИИ

Лист № 33раздела 1

Всего листов раздела 1: 39

Всего разделов: 11

Всего листов: 1405

« 19 » июля 2021 г. № 63-00-102/21-775645

Номер кадастрового квартала: 63:01:0907001

Номер п/п	Кадастровый номер объекта недвижимости	Вид объекта недвижимости	Адрес	Площадь или основная характеристика	Категория земель	Виды разрешенного использования	Назначение (проектируемое назначение)	Кадастровая стоимость (руб)
1	2	3	4	5	6	7	8	9

161	63:01:0907001:2879	Здание	г. Самара, Советский р-н, ул. Запорожская/Дыбенко, гараж №20	площадь: 24.6 кв.м	—	—	Нежилое здание	314380.13
162	63:01:0907001:2880	Здание	Самарская область, г. Самара, Советский р-н, ул. Запорожская, д.32а	площадь: 2975.6 кв.м	—	—	Нежилое здание	38027215.81
163	63:01:0907001:2881	Здание	Самарская область, г. Самара, Советский район, п. Мясокомбинат, ул. Ближняя, дом 3	площадь: 700.5 кв.м	—	—	Нежилое здание	8952165.84
164	63:01:0907001:2882	Здание	Самарская область, г. Самара, Советский район, п. Мясокомбинат, ул. Ближняя, дом 3	площадь: 68.6 кв.м	—	—	Нежилое здание	876686.05
165	63:01:0907001:2883	Здание	Самарская область, г. Самара, Советский район, п. Мясокомбинат, ул. Ближняя, дом 3	площадь: 318.6 кв.м	—	—	Нежилое здание	4071606.05

Заместитель начальника отдела
полное наименование должности

М.П.

подпись

/
инициалы, фамилия

ФИЛИАЛ ФЕДЕРАЛЬНОГО ГОСУДАРСТВЕННОГО БЮДЖЕТНОГО УЧРЕЖДЕНИЯ "ФЕДЕРАЛЬНАЯ КАДАСТРОВАЯ ПАЛАТА ФЕДЕРАЛЬНОЙ СЛУЖБЫ ГОСУДАРСТВЕННОЙ РЕГИСТРАЦИИ, КАДАСТРА И КАРТОГРАФИИ" ПО САМАРСКОЙ ОБЛАСТИ

(полное наименование органа регистрации прав)

Раздел 1

КАДАСТРОВЫЙ ПЛАН ТЕРРИТОРИИ

Лист № 34раздела 1

Всего листов раздела 1: 39

Всего разделов: 11

Всего листов: 1405

« 19 » июля 2021 г. № 63-00-102/21-775645

Номер кадастрового квартала: 63:01:0907001

Номер п/п	Кадастровый номер объекта недвижимости	Вид объекта недвижимости	Адрес	Площадь или основная характеристика	Категория земель	Виды разрешенного использования	Назначение (проектируемое назначение)	Кадастровая стоимость (руб)
-----------	----------------------------------------	--------------------------	-------	-------------------------------------	------------------	---------------------------------	---------------------------------------	-----------------------------

1	2	3	4	5	6	7	8	9
166	63:01:0907001:2884	Сооружение	Самарская область, г. Самара, Советский р-н, ул. Ближняя, д. 3	протяженность: 305 м	—	—	Нежилое	—
167	63:01:0907001:2885	Объект незавершенного строительства	Самарская область, г. Самара, Советский р-н, ул. Ближняя, д.3	площадь: 361.4 кв.м	—	—	Строительной индустрии	—
168	63:01:0907001:2886	Здание	г. Самара, Советский р-н, ул. Ближняя, д.3	площадь: 1103.7 кв.м	—	—	Нежилое здание	14104932.82
169	63:01:0907001:2887	Здание	г. Самара, Советский р-н, ул. Ближняя, д.3	площадь: 392.0 кв.м	—	—	Нежилое здание	5009634.56
170	63:01:0907001:3269	Сооружение	Российская Федерация, Самарская область, г. Самара, Советский район, от дома № 121 по ул. Советской Армии, вдоль домов № 113, 119, 107 по ул. Советской Армии, вдоль дома №114 по ул. Дыбенко до врезки ул. Запорожская	протяженность: 1300 м	—	—	Иное сооружение (коллектор дождевой канализации)	—

Заместитель начальника отдела
полное наименование должности

М.П.

подпись

/_____
инициалы, фамилия

ФИЛИАЛ ФЕДЕРАЛЬНОГО ГОСУДАРСТВЕННОГО БЮДЖЕТНОГО УЧРЕЖДЕНИЯ "ФЕДЕРАЛЬНАЯ КАДАСТРОВАЯ ПАЛАТА ФЕДЕРАЛЬНОЙ СЛУЖБЫ ГОСУДАРСТВЕННОЙ РЕГИСТРАЦИИ, КАДАСТРА И КАРТОГРАФИИ" ПО САМАРСКОЙ ОБЛАСТИ

(полное наименование органа регистрации прав)

Раздел 1

КАДАСТРОВЫЙ ПЛАН ТЕРРИТОРИИ

Лист № 35раздела 1

Всего листов раздела 1: 39

Всего разделов: 11

Всего листов: 1405

« 19 » июля 2021 г. № 63-00-102/21-775645

Номер кадастрового квартала: 63:01:0907001

Номер п/п	Кадастровый номер объекта недвижимости	Вид объекта недвижимости	Адрес	Площадь или основная характеристика	Категория земель	Виды разрешенного использования	Назначение (проектируемое назначение)	Кадастровая стоимость (руб)
1	2	3	4	5	6	7	8	9
171	63:01:0907001:3275	Объект незавершенного строительства	Российская Федерация, Самарская область, г. Самара, Советский район, ул. Советской Армии, б/н	площадь: 8954.1 кв.м	—	—	—	—
172	63:01:0907001:3276	Объект незавершенного строительства	Российская Федерация, Самарская область, г. Самара, Советский район, ул. Советской Армии, б/н	площадь: 3824.3 кв.м	—	—	—	—
173	63:01:0907001:3277	Земельный участок	Местоположение установлено относительно ориентира, расположенного в границах участка. Почтовый адрес ориентира: Самарская область, город Самара, Советский район, ул. Запорожская, прилегающий к участку с кадастровым номером 63:01:0907001:535	1067 +/-11	Земли населённых пунктов	Под устройство спортивной площадки	—	9072263.53
174	63:01:0907001:3284	Земельный участок	Российская Федерация, Самарская область, г. Самара, Советский район, улица Дыбенко - улица Советской Армии, на остановке общественного транспорта (нечетная сторона)	8 +/-1	Земли населённых пунктов	под установку временного киоска по реализации печатной продукции	—	86079.84
175	63:01:0907001:3299	Здание	Самарская область, г. Самара, Советский район, ул. Советской Армии, д. 109	площадь: 2643.2 кв.м	—	—	Нежилое здание	33779250.18

Заместитель начальника отдела
полное наименование должности

М.П.

подпись

/
инициалы, фамилия

ФИЛИАЛ ФЕДЕРАЛЬНОГО ГОСУДАРСТВЕННОГО БЮДЖЕТНОГО УЧРЕЖДЕНИЯ "ФЕДЕРАЛЬНАЯ КАДАСТРОВАЯ ПАЛАТА ФЕДЕРАЛЬНОЙ СЛУЖБЫ ГОСУДАРСТВЕННОЙ РЕГИСТРАЦИИ, КАДАСТРА И КАРТОГРАФИИ" ПО САМАРСКОЙ ОБЛАСТИ

(полное наименование органа регистрации прав)

КАДАСТРОВЫЙ ПЛАН ТЕРРИТОРИИ

Лист № 36раздела 1

Всего листов раздела 1: 39

Всего разделов: 11

Всего листов: 1405

« 19 » июля 2021 г. № 63-00-102/21-775645

Номер кадастрового квартала: 63:01:0907001

Номер п/п	Кадастровый номер объекта недвижимости	Вид объекта недвижимости	Адрес	Площадь или основная характеристика	Категория земель	Виды разрешенного использования	Назначение (проектируемое назначение)	Кадастровая стоимость (руб)
1	2	3	4	5	6	7	8	9
176	63:01:0907001:3380	Здание	Самарская область, г. Самара, Советский район, ул. Антонова-Овсеенко, дом 63	площадь: 68.3 кв.м	_____	_____	Нежилое здание	872852.14
177	63:01:0907001:3392	Земельный участок	Местоположение установлено относительно ориентира, расположенного в границах участка. Почтовый адрес ориентира: Самарская область, г Самара, р-н Советский, ул Запорожская, 26	12000 +/-38.34	Земли населённых пунктов	для размещения объектов здравоохранения	_____	101122440
178	63:01:0907001:3393	Земельный участок	Местоположение установлено относительно ориентира, расположенного в границах участка. Почтовый адрес ориентира: Самарская область, г Самара, р-н Советский, ул Запорожская, 26	6909 +/-45.63	Земли населённых пунктов	для размещения объектов здравоохранения	_____	58221244.83
179	63:01:0907001:3435	Здание	Российская Федерация, обл. Самарская, г. Самара, Советский район, ул. Советской Армии, строение 117 Б	площадь: 38.2 кв.м	_____	_____	Нежилое здание	488183.78
180	63:01:0907001:3436	Здание	Российская Федерация, обл. Самарская, г. Самара, Советский район, ул. Советской Армии, д. 117 А	площадь: 8144.3 кв.м	_____	_____	Многоквартирный дом	180634384.33

Заместитель начальника отдела
полное наименование должности

М.П.

подпись

/
инициалы, фамилия

ФИЛИАЛ ФЕДЕРАЛЬНОГО ГОСУДАРСТВЕННОГО БЮДЖЕТНОГО УЧРЕЖДЕНИЯ "ФЕДЕРАЛЬНАЯ КАДАСТРОВАЯ ПАЛАТА ФЕДЕРАЛЬНОЙ СЛУЖБЫ ГОСУДАРСТВЕННОЙ РЕГИСТРАЦИИ, КАДАСТРА И КАРТОГРАФИИ" ПО САМАРСКОЙ ОБЛАСТИ

(полное наименование органа регистрации прав)

Раздел 1

КАДАСТРОВЫЙ ПЛАН ТЕРРИТОРИИ

Лист № 37раздела 1

Всего листов раздела 1: 39

Всего разделов: 11

Всего листов: 1405

« 19 » июля 2021 г. № 63-00-102/21-775645

Номер кадастрового квартала: 63:01:0907001

Номер п/п	Кадастровый номер объекта недвижимости	Вид объекта недвижимости	Адрес	Площадь или основная характеристика	Категория земель	Виды разрешенного использования	Назначение (проектируемое назначение)	Кадастровая стоимость (руб)
1	2	3	4	5	6	7	8	9
181	63:01:0907001:3533	Здание	Российская Федерация,, обл. Самарская, г. Самара, Советский район, ул. Советской Армии, д. 117	площадь: 3502.6 кв.м	—	—	Многоквартирный дом	77685006.02
182	63:01:0907001:3576	Объект незавершенного строительства	Российская Федерация, Самарская область, г. Самара, Советский район, улица Запорожская	площадь застройки: 877.4 кв.м	—	—	—	—
183	63:01:0907001:3585	Здание	Российская Федерация, Самарская область, г. Самара, Советский район, ул. Антонова-Овсеенко, д. 79,81,83	площадь: 184.4 кв.м	—	—	Нежилое здание	2356572.99
184	63:01:0907001:3586	Земельный участок	Местоположение установлено относительно ориентира, расположенного в границах участка. Почтовый адрес ориентира: Самарская область, г. Самара,	7495 +/-30	Земли населенных пунктов	Дошкольное, начальное и среднее общее образование	—	63159390.65

			Советский район, ул. Запорожская					
185	63:01:0907001:3587	Земельный участок	Местоположение установлено относительно ориентира, расположенного в границах участка. Почтовый адрес ориентира: Самарская область, г. Самара, Советский район, ул. Запорожская	2596 +/-18	Земли населённых пунктов	Объекты гаражного назначения	_____	14394300.8

Заместитель начальника отдела
полное наименование должности

М.П.

подпись

инициалы, фамилия

ФИЛИАЛ ФЕДЕРАЛЬНОГО ГОСУДАРСТВЕННОГО БЮДЖЕТНОГО УЧРЕЖДЕНИЯ "ФЕДЕРАЛЬНАЯ КАДАСТРОВАЯ ПАЛАТА ФЕДЕРАЛЬНОЙ СЛУЖБЫ ГОСУДАРСТВЕННОЙ РЕГИСТРАЦИИ, КАДАСТРА И КАРТОГРАФИИ" ПО САМАРСКОЙ ОБЛАСТИ

(полное наименование органа регистрации прав)

Раздел 1

КАДАСТРОВЫЙ ПЛАН ТЕРРИТОРИИ

Лист № 38раздела 1

Всего листов раздела 1: 39

Всего разделов: 11

Всего листов: 1405

« 19 » июля 2021 г. № [63-00-102/21-775645](#)

Номер кадастрового квартала: 63:01:0907001

Номер п/п	Кадастровый номер объекта недвижимости	Вид объекта недвижимости	Адрес	Площадь или основная характеристика	Категория земель	Виды разрешенного использования	Назначение (проектируемое назначение)	Кадастровая стоимость (руб)
1	2	3	4	5	6	7	8	9
186	63:01:0000000:23015	Сооружение	Самарская область, г. Самара, Советский район, ул. Запорожская	протяженность: 1450 м	_____	_____	Объект дорожного хозяйства	_____
187	63:01:0000000:23037 (Граница участка многоконтурная.	Земельный участок	Местоположение установлено относительно ориентира, расположенного в границах участка.	31507 +/-62	Земли населённых пунктов	занимаемый объектом дорожного хозяйства - улица Запорожская	_____	39276626.2

	Количество контуров - 3)		Почтовый адрес ориентира: Самарская область, г. Самара, Советский район, улица Запорожская					
188	63:01:0000000:25064	Сооружение	Самарская область, г. Самара, Советский район, Промышленный район	протяженность: 19110 м	—	—	Электроэнергетики	—
189	63:01:0000000:27227	Сооружение	Самарская область, г. Самара, Советский район, ул. Запорожская, от ул. Антонова- Овсенко, до ул. Дыбенко	протяженность: 642 м	—	—	Иное сооружение (коллектор дождевой канализации)	—
190	63:01:0000000:27321	Сооружение	Самарская область, г. Самара, Советский р-н, Внутриквартальная сеть вдоль школы №17 по ул Дыбенко	протяженность: 81 м	—	—	Иное сооружение (коллектор дождевой канализации)	—

Заместитель начальника отдела
полное наименование должности

М.П.

подпись

/_____
инициалы, фамилия

ФИЛИАЛ ФЕДЕРАЛЬНОГО ГОСУДАРСТВЕННОГО БЮДЖЕТНОГО УЧРЕЖДЕНИЯ "ФЕДЕРАЛЬНАЯ КАДАСТРОВАЯ ПАЛАТА ФЕДЕРАЛЬНОЙ СЛУЖБЫ ГОСУДАРСТВЕННОЙ РЕГИСТРАЦИИ, КАДАСТРА И КАРТОГРАФИИ" ПО САМАРСКОЙ ОБЛАСТИ

(полное наименование органа регистрации прав)

Раздел 1

КАДАСТРОВЫЙ ПЛАН ТЕРРИТОРИИ

Лист № 39раздела 1

Всего листов раздела 1: 39

Всего разделов: 11

Всего листов: 1405

« 19 » июля 2021 г. № 63-00-102/21-775645

Номер кадастрового квартала: 63:01:0907001

Номер п/п	Кадастровый номер объекта недвижимости	Вид объекта недвижимости	Адрес	Площадь или основная характеристика	Категория земель	Виды разрешенного использования	Назначение (проектируемое назначение)	Кадастровая стоимость (руб)
1	2	3	4	5	6	7	8	9
191	63:01:0000000:27387	Сооружение	Самарская область, г. Самара, Советский район, ул. Советской	протяженность: 1362 м	—	—	Иное сооружение	—

			Армии, от пр. Карла Маркса до ул. Антонова-Овсеенко				(коллектор дождевой канализации)	
192	63:01:0000000:27495	Сооружение	Самарская обл., г. Самара, Советский р-н, ул. Антонова-Овсеенко, от ул. Карбышева до ул. Двадцать второго Партсъезда	протяженность: 2511 м	_____	_____	Иное сооружение (коллектор дождевой канализации)	_____
193	63:01:0000000:27650	Сооружение	Самарская область, г. Самара, Советский район, от дома № 79, 83 по ул. Антонова-Овсеенко, до врезки в ул. Запорожская	протяженность: 832 м	_____	_____	Иное сооружение (коллектор дождевой канализации)	_____
194	63:01:0000000:31820	Сооружение	Самарская область, г. Самара, Советский район	протяженность: 130153 м	_____	_____	Сооружения коммунального хозяйства	_____
195	63:01:0000000:32094	Сооружение	Самарская область, г. Самара, Куйбышевский район, Октябрьский район, Промышленный район, Самарский район, Ленинский район, Железнодорожный район, Советский район, Красноглинский район, Кировский район	протяженность: 134878 м	_____	_____	10) Сооружения коммунального хозяйства	_____

Заместитель начальника отдела
полное наименование должности

М.П.

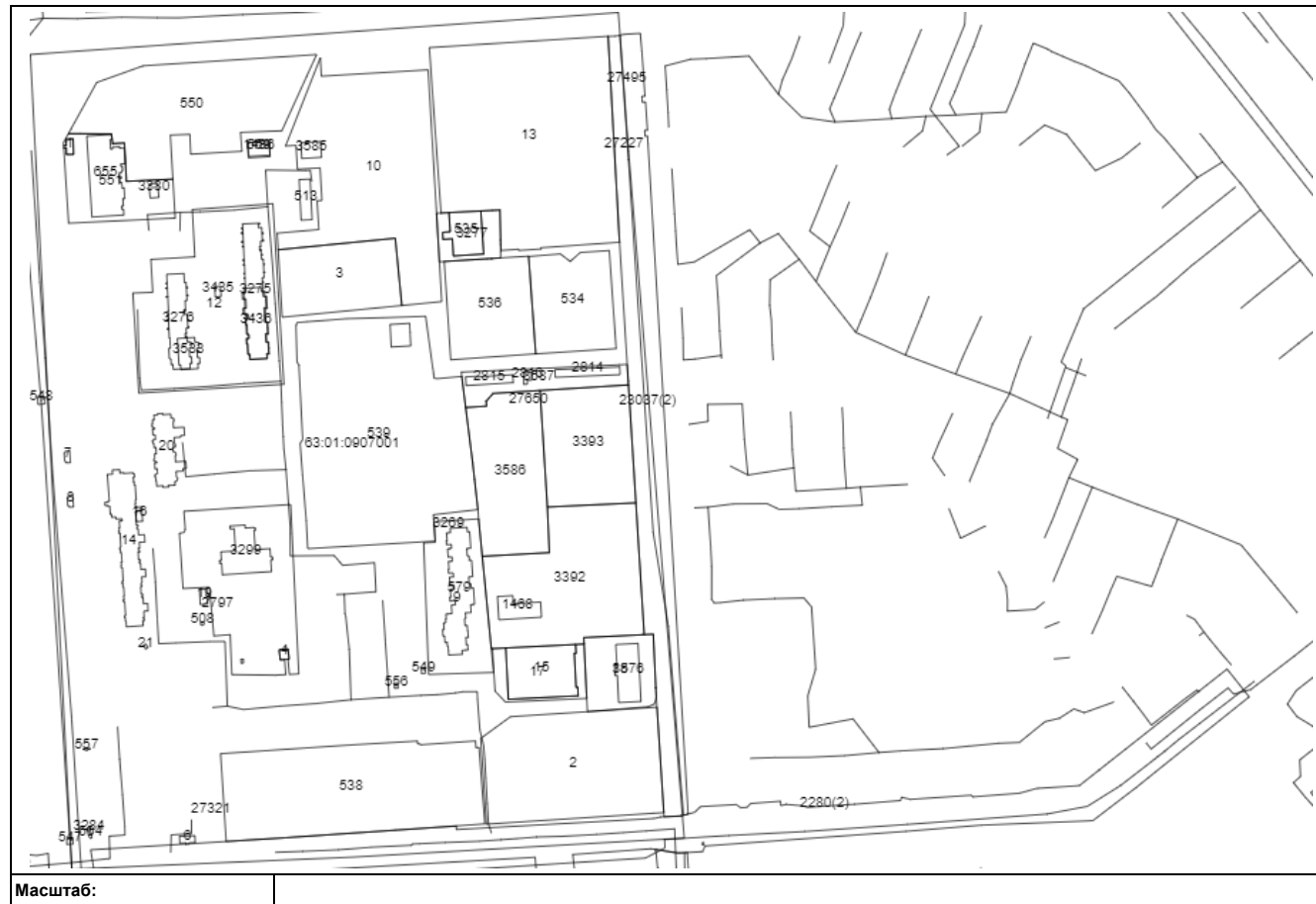
подпись

/
инициалы, фамилия

КАДАСТРОВЫЙ ПЛАН ТЕРРИТОРИИ

Лист № 1	раздела 2	Всего листов раздела 2: 1	Всего разделов: 11	Всего листов: 1405
« 19 » июля 2021 г. № 63-00-102/21-775645				
Номер кадастрового квартала: 63:01:0907001				

План (чертеж, схема) объектов недвижимости, расположенных в кадастровом квартале



Заместитель начальника отдела
полное наименование должности

М.П.

подпись

инициалы, фамилия

КАДАСТРОВЫЙ ПЛАН ТЕРРИТОРИИ

Лист № 1	раздела 3	Всего листов раздела 3: 1	Всего разделов: 11	Всего листов: 1405
« 19 » июля 2021 г. № 63-00-102/21-775645				
Номер кадастрового квартала: 63:01:0907001				

План (чертеж, схема) границ между субъектами Российской Федерации, границ муниципальных образований, границ населенных пунктов, расположенных в кадастровом квартале



Масштаб:

Заместитель начальника отдела
полное наименование должности

М.П.


подпись

/ инициалы, фамилия

КАДАСТРОВЫЙ ПЛАН ТЕРРИТОРИИ

Лист № 1	раздела 4	Всего листов раздела 4: 1	Всего разделов: 11	Всего листов: 1405
« 19 » июля 2021 г. № 63-00-102/21-775645				
Номер кадастрового квартала: 63:01:0907001				

План (чертеж, схема) зон с особыми условиями использования территорий, расположенных в кадастровом квартале



Заместитель начальника отдела
полное наименование должности

М.П.

подпись

/
инициалы, фамилия

КАДАСТРОВЫЙ ПЛАН ТЕРРИТОРИИ

Лист № 1	раздела 6	Всего листов раздела 6: 1	Всего разделов: 11	Всего листов: 1405
« 19 » июля 2021 г. № 63-00-102/21-775645				
Номер кадастрового квартала: 63:01:0907001				

План (чертеж, схема) территорий объектов культурного наследия, территорий опережающего социально-экономического развития, зон территориального развития в Российской Федерации, игорных зон, лесничеств, лесопарков, особо охраняемых природных территорий, особых экономических зон, охотничьих угодий, земельных участков, подлежащих образованию в соответствии с утвержденным проектом межевания территории, береговых линий (границы водного объекта), единиц кадастрового деления, расположенных в кадастровом квартале



Заместитель начальника отдела
полное наименование должности

М.П.

подпись

/
инициалы, фамилия

КАДАСТРОВЫЙ ПЛАН ТЕРРИТОРИИ

Лист № 1	раздела 7	Всего листов раздела 7: 1	Всего разделов: 11	Всего листов: 1405
« 19 » июля 2021 г. № 63-00-102/21-775645				
Номер кадастрового квартала: 63:01:0907001				

Общая информация о зонах с особыми условиями использования территорий, территориальных зонах, территориях объектов культурного наследия, территориях опережающего социально-экономического развития, зонах территориального развития в Российской Федерации, об игорных зонах, о лесничествах, лесопарках, об особо охраняемых природных территориях, особых экономических зонах, охотничьих угодьях, о земельных участках, подлежащих образованию в соответствии с утвержденным проектом межевания территории, о береговых линиях (границе водного объекта), единицах кадастрового деления

Номер п/п	Реестровый (учетный, условный) номер	Дата присвоения	Индивидуальное обозначение зоны или территории, тип и наименование водного объекта, наименование единицы кадастрового деления
1	2	3	4
1	63:01:0907001	—	граница кадастрового квартала
2	63.01.2.58	—	граница зоны с особыми условиями использования территории охранная зона ВЛ-110 кВ "Пром 1,2" ЛЭП-110кВ "Отп. на Безымянка-2", ЛЭП-110кВ "Пром-2" отп. на ПС Г-2", Лэп-110кВ "Г-2 отп. на ПС "Зав

Заместитель начальника отдела
полное наименование должности

М.П.

подпись

/
инициалы, фамилия

КАДАСТРОВЫЙ ПЛАН ТЕРРИТОРИИ

Лист № 1раздела 8	Всего листов раздела 8: 67	Всего разделов: 11	Всего листов: 1405
-------------------	----------------------------	--------------------	--------------------

« 19 » июля 2021 г. № 63-00-102/21-775645

Номер кадастрового квартала: 63:01:0907001

Описание местоположения границ земельных участков

Сведения о характерных точках границ земельных участков:					
Кадастровый номер земельного участка	Номера точек	Координаты		Описание закрепления на местности	Средняя квадратическая погрешность определения координат характерных точек границ земельного участка, м
		X	Y		
1	2	3	4	5	6
63:01:0907001:1	1	389506.36	1378952.68	Временный межевой знак	0.10
63:01:0907001:1	2	389506.50	1378958.48	Временный межевой знак	0.10
63:01:0907001:1	3	389493.92	1378958.77	Временный межевой знак	0.10
63:01:0907001:1	4	389493.78	1378952.97	Временный межевой знак	0.10
63:01:0907001:1	5	389499.16	1378952.84	Временный межевой знак	0.10
63:01:0907001:1	6	389499.11	1378950.79	Временный межевой знак	0.10
63:01:0907001:1	7	389501.06	1378950.75	Временный межевой знак	0.10
63:01:0907001:1	8	389501.11	1378952.80	Временный межевой знак	0.10
63:01:0907001:1	1	389506.36	1378952.68	Временный межевой знак	0.10
63:01:0907001:2	1	389043.76	1379434.41	_____	0.10
63:01:0907001:2	2	388957.94	1379439.96	_____	0.10
63:01:0907001:2	3	388957.42	1379431.98	_____	0.10
63:01:0907001:2	4	388948.54	1379295.26	_____	0.10
63:01:0907001:2	5	389018.39	1379290.71	_____	0.10

63:01:0907001:2	6	389036.03	1379314.95	_____	0.10
-----------------	---	-----------	------------	-------	------

Заместитель начальника отдела
полное наименование должности

М.П.

подпись

/_____
инициалы, фамилия

Раздел 8

КАДАСТРОВЫЙ ПЛАН ТЕРРИТОРИИ

Лист № 2раздела 8

Всего листов раздела 8: 67

Всего разделов: 11

Всего листов: 1405

« 19 » июля 2021 г. № 63-00-102/21-775645

Номер кадастрового квартала: 63:01:0907001

Сведения о характерных точках границ земельных участков:

Кадастровый номер земельного участка	Номера точек	Координаты		Описание закрепления на местности	Средняя квадратическая погрешность определения координат характерных точек границ земельного участка, м
		X	Y		
1	2	3	4	5	6
63:01:0907001:2	7	389043.24	1379426.43	_____	0.10
63:01:0907001:2	1	389043.76	1379434.41	_____	0.10
63:01:0907001:3	1	389425.63	1379221.03	_____	0.10
63:01:0907001:3	2	389370.89	1379226.37	_____	0.10
63:01:0907001:3	3	389361.34	1379128.84	_____	0.10
63:01:0907001:3	4	389416.25	1379125.59	_____	0.10
63:01:0907001:3	1	389425.63	1379221.03	_____	0.10
63:01:0907001:4	1	389090.48	1379126.34	_____	0.10
63:01:0907001:4	2	389091.35	1379133.54	_____	0.10
63:01:0907001:4	3	389083.06	1379134.54	_____	0.10
63:01:0907001:4	4	389082.20	1379127.34	_____	0.10

63:01:0907001:4	1	389090.48	1379126.34	_____	0.10
63:01:0907001:6	1	388938.63	1379045.19	_____	0.10
63:01:0907001:6	2	388939.18	1379057.70	_____	0.10
63:01:0907001:6	3	388933.52	1379057.95	_____	0.10

Заместитель начальника отдела
полное наименование должности

М.П.

подпись

/
инициалы, фамилия

Раздел 8

КАДАСТРОВЫЙ ПЛАН ТЕРРИТОРИИ

Лист № 3 раздела 8

Всего листов раздела 8: 67

Всего разделов: 11

Всего листов: 1405

« 19 » июля 2021 г. № 63-00-102/21-775645

Номер кадастрового квартала: 63:01:0907001

Сведения о характерных точках границ земельных участков:

Кадастровый номер земельного участка	Номера точек	Координаты		Описание закрепления на местности	Средняя квадратическая погрешность определения координат характерных точек границ земельного участка, м
		X	Y		
1	2	3	4	5	6
63:01:0907001:6	4	388933.31	1379053.07	_____	0.10
63:01:0907001:6	5	388932.52	1379053.11	_____	0.10
63:01:0907001:6	6	388932.40	1379050.36	_____	0.10
63:01:0907001:6	7	388933.20	1379050.32	_____	0.10
63:01:0907001:6	8	388932.99	1379045.43	_____	0.10
63:01:0907001:6	1	388938.63	1379045.19	_____	0.10
63:01:0907001:7	1	389243	1378956.29	_____	0.10
63:01:0907001:7	2	389242.79	1378953.15	_____	0.10

63:01:0907001:7	3	389244.18	1378951.55	_____	0.10
63:01:0907001:7	4	389250.66	1378951.10	_____	0.10
63:01:0907001:7	5	389252.26	1378952.50	_____	0.10
63:01:0907001:7	6	389252.48	1378955.64	_____	0.10
63:01:0907001:7	1	389243	1378956.29	_____	0.10
63:01:0907001:8	1	389206.87	1378958.77	_____	0.10
63:01:0907001:8	2	389206.65	1378955.63	_____	0.10

Заместитель начальника отдела
полное наименование должности

М.П.

подпись

инициалы, фамилия

Раздел 8

КАДАСТРОВЫЙ ПЛАН ТЕРРИТОРИИ

Лист № 4раздела 8

Всего листов раздела 8: 67

Всего разделов: 11

Всего листов: 1405

« 19 » июля 2021 г. № 63-00-102/21-775645

Номер кадастрового квартала: 63:01:0907001

Сведения о характерных точках границ земельных участков:

Кадастровый номер земельного участка	Номера точек	Координаты		Описание закрепления на местности	Средняя квадратическая погрешность определения координат характерных точек границ земельного участка, м
		X	Y		
1	2	3	4	5	6
63:01:0907001:8	3	389208.04	1378954.03	_____	0.10
63:01:0907001:8	4	389214.53	1378953.58	_____	0.10
63:01:0907001:8	5	389216.12	1378954.98	_____	0.10
63:01:0907001:8	6	389216.34	1378958.12	_____	0.10
63:01:0907001:8	1	389206.87	1378958.77	_____	0.10

63:01:0907001:9	1	389177.60	1379244.23	_____	0.10
63:01:0907001:9	2	389070.50	1379248.24	_____	0.10
63:01:0907001:9	3	389072.04	1379301.22	_____	0.10
63:01:0907001:9	4	389197.07	1379288.98	_____	0.10
63:01:0907001:9	5	389194.70	1379252.69	_____	0.10
63:01:0907001:9	6	389178.07	1379253.75	_____	0.10
63:01:0907001:9	1	389177.60	1379244.23	_____	0.10
63:01:0907001:10	1	389572.57	1379159.92	_____	_____
63:01:0907001:10	2	389557.59	1379160.82	_____	_____
63:01:0907001:10	3	389562.74	1379247.82	_____	_____

Заместитель начальника отдела
полное наименование должности

М.П.

подпись

/
инициалы, фамилия

Раздел 8

КАДАСТРОВЫЙ ПЛАН ТЕРРИТОРИИ

Лист № 5раздела 8

Всего листов раздела 8: 67

Всего разделов: 11

Всего листов: 1405

« 19 » июля 2021 г. № 63-00-102/21-775645

Номер кадастрового квартала: 63:01:0907001

Сведения о характерных точках границ земельных участков:

Кадастровый номер земельного участка	Номера точек	Координаты		Описание закрепления на местности	Средняя квадратическая погрешность определения координат характерных точек границ земельного участка, м
		X	Y		
1	2	3	4	5	6
63:01:0907001:10	4	389374.08	1379258.96	_____	_____
63:01:0907001:10	5	389370.89	1379226.37	_____	0.10

63:01:0907001:10	6	389425.63	1379221.03	_____	0.10
63:01:0907001:10	7	389416.25	1379125.59	_____	0.10
63:01:0907001:10	8	389429.74	1379124.79	_____	_____
63:01:0907001:10	9	389432.74	1379158.72	_____	_____
63:01:0907001:10	10	389456.19	1379157.29	_____	_____
63:01:0907001:10	11	389456.43	1379161.28	_____	_____
63:01:0907001:10	12	389482.89	1379159.72	_____	_____
63:01:0907001:10	13	389481.80	1379141.24	_____	_____
63:01:0907001:10	14	389501.27	1379140.09	_____	_____
63:01:0907001:10	15	389500.76	1379131.61	_____	_____
63:01:0907001:10	1	389572.57	1379159.92	_____	_____
63:01:0907001:12	1	389449.01	1379055.59	_____	0.10
63:01:0907001:12	2	389453.81	1379121.28	_____	0.10

Заместитель начальника отдела
полное наименование должности

М.П.

подпись

/
инициалы, фамилия

Раздел 8

КАДАСТРОВЫЙ ПЛАН ТЕРРИТОРИИ

Лист № 6 раздела 8

Всего листов раздела 8: 67

Всего разделов: 11

Всего листов: 1405

« 19 » июля 2021 г. № 63-00-102/21-775645

Номер кадастрового квартала: 63:01:0907001

Сведения о характерных точках границ земельных участков:

Кадастровый номер земельного участка	Номера точек	Координаты		Описание закрепления на местности	Средняя квадратическая погрешность определения координат характерных точек границ земельного участка, м
		X	Y		

1	2	3	4	5	6
63:01:0907001:12	3	389306.81	1379130.27	_____	0.10
63:01:0907001:12	4	389299.58	1379011.99	_____	0.10
63:01:0907001:12	5	389380.98	1379007.13	_____	0.10
63:01:0907001:12	6	389381.63	1379023.33	_____	0.10
63:01:0907001:12	7	389408.39	1379021.85	_____	0.10
63:01:0907001:12	8	389410.45	1379057.63	_____	0.10
63:01:0907001:12	1	389449.01	1379055.59	_____	0.10
63:01:0907001:13	1	389580.87	1379248.83	_____	0.10
63:01:0907001:13	2	389590.13	1379394.55	_____	0.10
63:01:0907001:13	3	389422.38	1379403.87	_____	0.10
63:01:0907001:13	4	389417.87	1379339.83	_____	0.10
63:01:0907001:13	5	389416.87	1379339.90	_____	0.10
63:01:0907001:13	6	389415.69	1379321.72	_____	0.10
63:01:0907001:13	7	389416.69	1379321.66	_____	0.10
63:01:0907001:13	8	389415.68	1379307.09	_____	0.10

Заместитель начальника отдела
полное наименование должности

М.П.

подпись

инициалы, фамилия

Раздел 8

КАДАСТРОВЫЙ ПЛАН ТЕРРИТОРИИ

Лист № 7раздела 8

Всего листов раздела 8: 67

Всего разделов: 11

Всего листов: 1405

« 19 » июля 2021 г. № 63-00-102/21-775645

Номер кадастрового квартала: 63:01:0907001

Сведения о характерных точках границ земельных участков:

Кадастровый номер земельного участка	Номера точек	Координаты		Описание закрепления на местности	Средняя квадратическая погрешность определения координат характерных точек границ земельного участка, м
		X	Y		
1	2	3	4	5	6
63:01:0907001:13	9	389448.68	1379306.31	_____	0.10
63:01:0907001:13	10	389446.20	1379258.37	_____	0.10
63:01:0907001:13	1	389580.87	1379248.83	_____	0.10
63:01:0907001:14	1	389200.82	1378988.70	_____	0.10
63:01:0907001:14	2	389207.58	1378988.22	_____	0.10
63:01:0907001:14	3	389207.47	1378986.65	_____	0.10
63:01:0907001:14	4	389207.90	1378986.62	_____	0.10
63:01:0907001:14	5	389207.79	1378984.49	_____	0.10
63:01:0907001:14	6	389210.57	1378984.27	_____	0.10
63:01:0907001:14	7	389210.68	1378986.42	_____	0.10
63:01:0907001:14	8	389211.14	1378986.38	_____	0.10
63:01:0907001:14	9	389211.21	1378987.94	_____	0.10
63:01:0907001:14	10	389233.32	1378986.30	_____	0.10
63:01:0907001:14	11	389233.56	1378990.54	_____	0.10
63:01:0907001:14	12	389236.88	1378990.26	_____	0.10

 Заместитель начальника отдела
 полное наименование должности

М.П.

 подпись

 /
 инициалы, фамилия

Раздел 8

КАДАСТРОВЫЙ ПЛАН ТЕРРИТОРИИ

« 19 » июля 2021 г. № 63-00-102/21-775645

Номер кадастрового квартала: 63:01:0907001

Сведения о характерных точках границ земельных участков:

Кадастровый номер земельного участка	Номера точек	Координаты		Описание закрепления на местности	Средняя квадратическая погрешность определения координат характерных точек границ земельного участка, м
		X	Y		
1	2	3	4	5	6
63:01:0907001:14	13	389237.21	1378996.31	_____	0.10
63:01:0907001:14	14	389234.46	1378996.58	_____	0.10
63:01:0907001:14	15	389234.70	1378999.59	_____	0.10
63:01:0907001:14	16	389234.16	1378999.64	_____	0.10
63:01:0907001:14	17	389234.64	1379007.21	_____	0.10
63:01:0907001:14	18	389233.79	1379007.30	_____	0.10
63:01:0907001:14	19	389233.86	1379008.40	_____	0.10
63:01:0907001:14	20	389231.27	1379008.57	_____	0.10
63:01:0907001:14	21	389231.20	1379007.48	_____	0.10
63:01:0907001:14	22	389227.11	1379007.76	_____	0.10
63:01:0907001:14	23	389227.14	1379008.09	_____	0.10
63:01:0907001:14	24	389224.54	1379008.28	_____	0.10
63:01:0907001:14	25	389224.59	1379008.98	_____	0.10
63:01:0907001:14	26	389212.61	1379009.79	_____	0.10
63:01:0907001:14	27	389212.57	1379009.09	_____	0.10

Заместитель начальника отдела
полное наименование должности

М.П.

подпись

/_____
инициалы, фамилия

КАДАСТРОВЫЙ ПЛАН ТЕРРИТОРИИ

Лист № 9 раздела 8

Всего листов раздела 8: 67

Всего разделов: 11

Всего листов: 1405

« 19 » июля 2021 г. № 63-00-102/21-775645

Номер кадастрового квартала: 63:01:0907001

Сведения о характерных точках границ земельных участков:

Кадастровый номер земельного участка	Номера точек	Координаты		Описание закрепления на местности	Средняя квадратическая погрешность определения координат характерных точек границ земельного участка, м
		X	Y		
1	2	3	4	5	6
63:01:0907001:14	28	389209.52	1379009.31	_____	0.10
63:01:0907001:14	29	389209.49	1379008.96	_____	0.10
63:01:0907001:14	30	389209.20	1379008.97	_____	0.10
63:01:0907001:14	31	389206.74	1379009.14	_____	0.10
63:01:0907001:14	32	389206.81	1379010.34	_____	0.10
63:01:0907001:14	33	389206.47	1379010.36	_____	0.10
63:01:0907001:14	34	389206.73	1379014.26	_____	0.10
63:01:0907001:14	35	389203.89	1379014.45	_____	0.10
63:01:0907001:14	36	389203.63	1379010.56	_____	0.10
63:01:0907001:14	37	389203.28	1379010.58	_____	0.10
63:01:0907001:14	38	389203.19	1379009.38	_____	0.10
63:01:0907001:14	39	389202.20	1379009.45	_____	0.10
63:01:0907001:14	40	389195.89	1379009.83	_____	0.10
63:01:0907001:14	41	389194.84	1379009.89	_____	0.10
63:01:0907001:14	42	389192	1379010.04	_____	0.10

Заместитель начальника отдела
полное наименование должности

М.П.

подпись

/_____
инициалы, фамилия

КАДАСТРОВЫЙ ПЛАН ТЕРРИТОРИИ

Лист № 10раздела 8 | Всего листов раздела 8: 67 | Всего разделов: 11 | Всего листов: 1405

« 19 » июля 2021 г. № 63-00-102/21-775645

Номер кадастрового квартала: 63:01:0907001

Сведения о характерных точках границ земельных участков:

Кадастровый номер земельного участка	Номера точек	Координаты		Описание закрепления на местности	Средняя квадратическая погрешность определения координат характерных точек границ земельного участка, м
		X	Y		
1	2	3	4	5	6
63:01:0907001:14	43	389192.06	1379011.15	_____	0.10
63:01:0907001:14	44	389190.38	1379011.25	_____	0.10
63:01:0907001:14	45	389190.28	1379010.32	_____	0.10
63:01:0907001:14	46	389189.07	1379010.44	_____	0.10
63:01:0907001:14	47	389189.10	1379011.44	_____	0.10
63:01:0907001:14	48	389184.04	1379011.75	_____	0.10
63:01:0907001:14	49	389184.22	1379016.60	_____	0.10
63:01:0907001:14	50	389178.34	1379016.93	_____	0.10
63:01:0907001:14	51	389178.05	1379012.34	_____	0.10
63:01:0907001:14	52	389173.34	1379012.60	_____	0.10
63:01:0907001:14	53	389173.30	1379011.65	_____	0.10
63:01:0907001:14	54	389171.57	1379011.73	_____	0.10
63:01:0907001:14	55	389171.63	1379012.53	_____	0.10
63:01:0907001:14	56	389169.99	1379012.54	_____	0.10
63:01:0907001:14	57	389169.92	1379011.44	_____	0.10

Заместитель начальника отдела
полное наименование должности

М.П.

подпись

/
инициалы, фамилия

Раздел 8

КАДАСТРОВЫЙ ПЛАН ТЕРРИТОРИИ

Лист № 11 раздела 8

Всего листов раздела 8: 67

Всего разделов: 11

Всего листов: 1405

« 19 » июля 2021 г. № 63-00-102/21-775645

Номер кадастрового квартала: 63:01:0907001

Сведения о характерных точках границ земельных участков:

Кадастровый номер земельного участка	Номера точек	Координаты		Описание закрепления на местности	Средняя квадратическая погрешность определения координат характерных точек границ земельного участка, м
		X	Y		
1	2	3	4	5	6
63:01:0907001:14	58	389163.98	1379011.75	_____	0.10
63:01:0907001:14	59	389163.98	1379013.02	_____	0.10
63:01:0907001:14	60	389162.33	1379013.06	_____	0.10
63:01:0907001:14	61	389162.28	1379012.38	_____	0.10
63:01:0907001:14	62	389161.08	1379012.43	_____	0.10
63:01:0907001:14	63	389161.13	1379013.35	_____	0.10
63:01:0907001:14	64	389156	1379013.67	_____	0.10
63:01:0907001:14	65	389156.22	1379017.29	_____	0.10
63:01:0907001:14	66	389150.06	1379017.66	_____	0.10
63:01:0907001:14	67	389149.88	1379014.29	_____	0.10
63:01:0907001:14	68	389145.11	1379014.57	_____	0.10
63:01:0907001:14	69	389145.03	1379013.77	_____	0.10
63:01:0907001:14	70	389143.41	1379013.87	_____	0.10

63:01:0907001:14	71	389143.39	1379014.42	_____	0.10
63:01:0907001:14	72	389141.90	1379014.45	_____	0.10

Заместитель начальника отдела
полное наименование должности

М.П.

подпись

/
инициалы, фамилия

Раздел 8

КАДАСТРОВЫЙ ПЛАН ТЕРРИТОРИИ

Лист № 12раздела 8

Всего листов раздела 8: 67

Всего разделов: 11

Всего листов: 1405

« 19 » июля 2021 г. № 63-00-102/21-775645

Номер кадастрового квартала: 63:01:0907001

Сведения о характерных точках границ земельных участков:

Кадастровый номер земельного участка	Номера точек	Координаты		Описание закрепления на местности	Средняя квадратическая погрешность определения координат характерных точек границ земельного участка, м
		X	Y		
1	2	3	4	5	6
63:01:0907001:14	73	389141.86	1379013.53	_____	0.10
63:01:0907001:14	74	389135.97	1379013.84	_____	0.10
63:01:0907001:14	75	389136	1379014.98	_____	0.10
63:01:0907001:14	76	389134.29	1379015.03	_____	0.10
63:01:0907001:14	77	389134.22	1379014.44	_____	0.10
63:01:0907001:14	78	389133.02	1379014.45	_____	0.10
63:01:0907001:14	79	389133.08	1379015.41	_____	0.10
63:01:0907001:14	80	389128.04	1379015.78	_____	0.10
63:01:0907001:14	81	389128.15	1379019.25	_____	0.10
63:01:0907001:14	82	389122.16	1379019.48	_____	0.10

63:01:0907001:14	83	389121.92	1379016.07	_____	0.10
63:01:0907001:14	84	389116.93	1379016.35	_____	0.10
63:01:0907001:14	85	389116.91	1379015.77	_____	0.10
63:01:0907001:14	86	389115.74	1379015.85	_____	0.10
63:01:0907001:14	87	389115.76	1379016.37	_____	0.10

Заместитель начальника отдела
полное наименование должности

М.П.

подпись

/
инициалы, фамилия

Раздел 8

КАДАСТРОВЫЙ ПЛАН ТЕРРИТОРИИ

Лист № 13 раздела 8

Всего листов раздела 8: 67

Всего разделов: 11

Всего листов: 1405

« 19 » июля 2021 г. № 63-00-102/21-775645

Номер кадастрового квартала: 63:01:0907001

Сведения о характерных точках границ земельных участков:

Кадастровый номер земельного участка	Номера точек	Координаты		Описание закрепления на местности	Средняя квадратическая погрешность определения координат характерных точек границ земельного участка, м
		X	Y		
1	2	3	4	5	6
63:01:0907001:14	88	389114.08	1379016.46	_____	0.10
63:01:0907001:14	89	389113.97	1379015.28	_____	0.10
63:01:0907001:14	90	389110.17	1379015.55	_____	0.10
63:01:0907001:14	91	389109.21	1379001.88	_____	0.10
63:01:0907001:14	92	389113.86	1379001.50	_____	0.10
63:01:0907001:14	93	389113.83	1379001.07	_____	0.10
63:01:0907001:14	94	389116.69	1379000.87	_____	0.10

63:01:0907001:14	95	389116.69	1379000.30	_____	0.10
63:01:0907001:14	96	389118.22	1379000.26	_____	0.10
63:01:0907001:14	97	389118.27	1379001.19	_____	0.10
63:01:0907001:14	98	389129.71	1379000.41	_____	0.10
63:01:0907001:14	99	389129.71	1378999.41	_____	0.10
63:01:0907001:14	100	389131.20	1378999.34	_____	0.10
63:01:0907001:14	101	389131.24	1378999.94	_____	0.10
63:01:0907001:14	102	389134.40	1378999.65	_____	0.10

Заместитель начальника отдела
полное наименование должности

М.П.

подпись

/
инициалы, фамилия

Раздел 8

КАДАСТРОВЫЙ ПЛАН ТЕРРИТОРИИ

Лист № 14 раздела 8

Всего листов раздела 8: 67

Всего разделов: 11

Всего листов: 1405

« 19 » июля 2021 г. № 63-00-102/21-775645

Номер кадастрового квартала: 63:01:0907001

Сведения о характерных точках границ земельных участков:

Кадастровый номер земельного участка	Номера точек	Координаты		Описание закрепления на местности	Средняя квадратическая погрешность определения координат характерных точек границ земельного участка, м
		X	Y		
1	2	3	4	5	6
63:01:0907001:14	103	389134.41	1379000.08	_____	0.10
63:01:0907001:14	104	389141.58	1378999.61	_____	0.10
63:01:0907001:14	105	389141.54	1378999.06	_____	0.10
63:01:0907001:14	106	389144.54	1378998.84	_____	0.10

63:01:0907001:14	107	389144.53	1378998.36	_____	0.10
63:01:0907001:14	108	389146.08	1378998.31	_____	0.10
63:01:0907001:14	109	389146.12	1378999.18	_____	0.10
63:01:0907001:14	110	389157.54	1378998.52	_____	0.10
63:01:0907001:14	111	389157.53	1378997.53	_____	0.10
63:01:0907001:14	112	389159.18	1378997.45	_____	0.10
63:01:0907001:14	113	389159.21	1378997.81	_____	0.10
63:01:0907001:14	114	389161.97	1378997.55	_____	0.10
63:01:0907001:14	115	389162.01	1378998.25	_____	0.10
63:01:0907001:14	116	389169.55	1378997.74	_____	0.10
63:01:0907001:14	117	389169.51	1378997.10	_____	0.10

Заместитель начальника отдела
полное наименование должности

М.П.

подпись

/
инициалы, фамилия

Раздел 8

КАДАСТРОВЫЙ ПЛАН ТЕРРИТОРИИ

Лист № 15 раздела 8

Всего листов раздела 8: 67

Всего разделов: 11

Всего листов: 1405

« 19 » июля 2021 г. № 63-00-102/21-775645

Номер кадастрового квартала: 63:01:0907001

Сведения о характерных точках границ земельных участков:

Кадастровый номер земельного участка	Номера точек	Координаты		Описание закрепления на местности	Средняя квадратическая погрешность определения координат характерных точек границ земельного участка, м
		X	Y		
1	2	3	4	5	6
63:01:0907001:14	118	389172.51	1378996.87	_____	0.10

63:01:0907001:14	119	389172.53	1378996.42	_____	0.10
63:01:0907001:14	120	389174.07	1378996.42	_____	0.10
63:01:0907001:14	121	389174.08	1378997.31	_____	0.10
63:01:0907001:14	122	389185.52	1378996.63	_____	0.10
63:01:0907001:14	123	389185.48	1378995.60	_____	0.10
63:01:0907001:14	124	389187.05	1378995.47	_____	0.10
63:01:0907001:14	125	389187.08	1378996.03	_____	0.10
63:01:0907001:14	126	389189.91	1378995.84	_____	0.10
63:01:0907001:14	127	389189.89	1378996.34	_____	0.10
63:01:0907001:14	128	389195.33	1378995.94	_____	0.10
63:01:0907001:14	129	389195.43	1378998.35	_____	0.10
63:01:0907001:14	130	389197.18	1378998.24	_____	0.10
63:01:0907001:14	131	389196.98	1378993.32	_____	0.10
63:01:0907001:14	132	389198.57	1378993.22	_____	0.10

Заместитель начальника отдела
полное наименование должности

М.П.

подпись

/
инициалы, фамилия

Раздел 8

КАДАСТРОВЫЙ ПЛАН ТЕРРИТОРИИ

Лист № 16раздела 8

Всего листов раздела 8: 67

Всего разделов: 11

Всего листов: 1405

« 19 » июля 2021 г. № 63-00-102/21-775645

Номер кадастрового квартала: 63:01:0907001

Сведения о характерных точках границ земельных участков:

	Номера точек	Координаты	
--	--------------	------------	--

Кадастровый номер земельного участка		X	Y	Описание закрепления на местности	Средняя квадратическая погрешность определения координат характерных точек границ земельного участка, м
1	2	3	4	5	6
63:01:0907001:14	133	389198.43	1378989.87	_____	0.10
63:01:0907001:14	134	389200.86	1378989.76	_____	0.10
63:01:0907001:14	1	389200.82	1378988.70	_____	0.10
63:01:0907001:15	1	389092.02	1379311.14	_____	0.30
63:01:0907001:15	2	389094.86	1379368.05	_____	0.30
63:01:0907001:15	3	389087.65	1379368.41	_____	0.30
63:01:0907001:15	4	389087.56	1379367.01	_____	0.30
63:01:0907001:15	5	389060.04	1379368.41	_____	0.30
63:01:0907001:15	6	389060.10	1379369.80	_____	0.30
63:01:0907001:15	7	389053.01	1379370.15	_____	0.30
63:01:0907001:15	8	389050.18	1379313.22	_____	0.30
63:01:0907001:15	1	389092.02	1379311.14	_____	0.30
63:01:0907001:16	1	389203.89	1379014.45	_____	0.10
63:01:0907001:16	2	389195.12	1379015.03	_____	0.30
63:01:0907001:16	3	389194.83	1379009.89	_____	0.30

 Заместитель начальника отдела
 полное наименование должности

М.П.

 подпись

/_____
 инициалы, фамилия

Раздел 8

КАДАСТРОВЫЙ ПЛАН ТЕРРИТОРИИ

Лист № 17раздела 8

Всего листов раздела 8: 67

Всего разделов: 11

Всего листов: 1405

« 19 » июля 2021 г. № 63-00-102/21-775645

Номер кадастрового квартала: 63:01:0907001

Сведения о характерных точках границ земельных участков:					
Кадастровый номер земельного участка	Номера точек	Координаты		Описание закрепления на местности	Средняя квадратическая погрешность определения координат характерных точек границ земельного участка, м
		X	Y		
1	2	3	4	5	6
63:01:0907001:16	4	389202.20	1379009.44	_____	0.30
63:01:0907001:16	5	389203.19	1379009.38	_____	0.10
63:01:0907001:16	6	389203.27	1379010.58	_____	0.30
63:01:0907001:16	7	389203.63	1379010.56	_____	0.10
63:01:0907001:16	1	389203.89	1379014.45	_____	0.10
63:01:0907001:17	1	389092.02	1379311.14	_____	0.30
63:01:0907001:17	2	389091.48	1379300.26	_____	0.30
63:01:0907001:17	3	389056.78	1379302.37	_____	0.30
63:01:0907001:17	4	389047.91	1379310.92	_____	0.30
63:01:0907001:17	5	389050.88	1379377.12	_____	0.30
63:01:0907001:17	6	389095.20	1379374.93	_____	0.30
63:01:0907001:17	7	389094.86	1379368.05	_____	0.30
63:01:0907001:17	8	389087.65	1379368.41	_____	0.30
63:01:0907001:17	9	389087.56	1379367.01	_____	0.30
63:01:0907001:17	10	389060.04	1379368.41	_____	0.30

Заместитель начальника отдела
полное наименование должности

М.П.

подпись

/_____
инициалы, фамилия

КАДАСТРОВЫЙ ПЛАН ТЕРРИТОРИИ

Лист № 18 раздела 8

Всего листов раздела 8: 67

Всего разделов: 11

Всего листов: 1405

« 19 » июля 2021 г. № 63-00-102/21-775645

Номер кадастрового квартала: 63:01:0907001

Сведения о характерных точках границ земельных участков:

Кадастровый номер земельного участка	Номера точек	Координаты		Описание закрепления на местности	Средняя квадратическая погрешность определения координат характерных точек границ земельного участка, м
		X	Y		
1	2	3	4	5	6
63:01:0907001:17	11	389060.10	1379369.80	_____	0.30
63:01:0907001:17	12	389053.01	1379370.15	_____	0.30
63:01:0907001:17	13	389050.18	1379313.22	_____	0.30
63:01:0907001:17	1	389092.02	1379311.14	_____	0.30
63:01:0907001:18	1	389059.44	1379433.44	_____	0.30
63:01:0907001:18	2	389103.21	1379431.41	_____	0.30
63:01:0907001:18	3	389102.77	1379422.58	_____	0.30
63:01:0907001:18	4	389100.44	1379374.70	_____	0.30
63:01:0907001:18	5	389095.20	1379374.93	_____	0.30
63:01:0907001:18	6	389055.62	1379376.89	_____	0.30
63:01:0907001:18	7	389050.88	1379377.12	_____	0.30
63:01:0907001:18	8	389040.15	1379377.68	_____	0.30
63:01:0907001:18	9	389044.13	1379427.19	_____	0.30
63:01:0907001:18	10	389046.31	1379432.26	_____	0.30
63:01:0907001:18	11	389051.68	1379433.82	_____	0.30

Заместитель начальника отдела
полное наименование должности

М.П.

подпись

/
инициалы, фамилия

КАДАСТРОВЫЙ ПЛАН ТЕРРИТОРИИ

Лист № 19 раздела 8

Всего листов раздела 8: 67

Всего разделов: 11

Всего листов: 1405

« 19 » июля 2021 г. № 63-00-102/21-775645

Номер кадастрового квартала: 63:01:0907001

Сведения о характерных точках границ земельных участков:

Кадастровый номер земельного участка	Номера точек	Координаты		Описание закрепления на местности	Средняя квадратическая погрешность определения координат характерных точек границ земельного участка, м
		X	Y		
1	2	3	4	5	6
63:01:0907001:18	1	389059.44	1379433.44	_____	0.30
63:01:0907001:19	1	389139.65	1379061.44	_____	0.30
63:01:0907001:19	2	389139.93	1379067.44	_____	0.30
63:01:0907001:19	3	389135.93	1379067.62	_____	0.30
63:01:0907001:19	4	389135.98	1379068.35	_____	0.30
63:01:0907001:19	5	389135.48	1379068.40	_____	0.30
63:01:0907001:19	6	389135.03	1379069.40	_____	0.30
63:01:0907001:19	7	389133.93	1379070.18	_____	0.30
63:01:0907001:19	8	389132.78	1379069.52	_____	0.30
63:01:0907001:19	9	389132.23	1379068.56	_____	0.30
63:01:0907001:19	10	389131.73	1379068.57	_____	0.30
63:01:0907001:19	11	389131.70	1379067.80	_____	0.30
63:01:0907001:19	12	389127.75	1379068.02	_____	0.30
63:01:0907001:19	13	389127.46	1379062.02	_____	0.30
63:01:0907001:19	1	389139.65	1379061.44	_____	0.30

Заместитель начальника отдела
полное наименование должности

М.П.

подпись

/
инициалы, фамилия

Раздел 8

КАДАСТРОВЫЙ ПЛАН ТЕРРИТОРИИ

Лист № 20 раздела 8

Всего листов раздела 8: 67

Всего разделов: 11

Всего листов: 1405

« 19 » июля 2021 г. № 63-00-102/21-775645

Номер кадастрового квартала: 63:01:0907001

Сведения о характерных точках границ земельных участков:

Кадастровый номер земельного участка	Номера точек	Координаты		Описание закрепления на местности	Средняя квадратическая погрешность определения координат характерных точек границ земельного участка, м
		X	Y		
1	2	3	4	5	6
63:01:0907001:20	1	389277.78	1379024.54	_____	0.30
63:01:0907001:20	2	389281.60	1379024.32	_____	0.30
63:01:0907001:20	3	389281.75	1379027.18	_____	0.30
63:01:0907001:20	4	389282.72	1379027.11	_____	0.30
63:01:0907001:20	5	389282.92	1379031.43	_____	0.30
63:01:0907001:20	6	389281.99	1379031.50	_____	0.30
63:01:0907001:20	7	389282.36	1379038.08	_____	0.30
63:01:0907001:20	8	389279.42	1379038.25	_____	0.30
63:01:0907001:20	9	389279.45	1379038.99	_____	0.30
63:01:0907001:20	10	389279.09	1379040	_____	0.30
63:01:0907001:20	11	389278.20	1379040.64	_____	0.30
63:01:0907001:20	12	389276.90	1379040.71	_____	0.30
63:01:0907001:20	13	389276.08	1379039.99	_____	0.30

63:01:0907001:20	14	389271.30	1379040.24	_____	0.30
63:01:0907001:20	15	389271.77	1379048.83	_____	0.30

Заместитель начальника отдела
полное наименование должности

М.П.

подпись

/
инициалы, фамилия

Раздел 8

КАДАСТРОВЫЙ ПЛАН ТЕРРИТОРИИ

Лист № 21 раздела 8

Всего листов раздела 8: 67

Всего разделов: 11

Всего листов: 1405

« 19 » июля 2021 г. № 63-00-102/21-775645

Номер кадастрового квартала: 63:01:0907001

Сведения о характерных точках границ земельных участков:

Кадастровый номер земельного участка	Номера точек	Координаты		Описание закрепления на местности	Средняя квадратическая погрешность определения координат характерных точек границ земельного участка, м
		X	Y		
1	2	3	4	5	6
63:01:0907001:20	16	389265.13	1379049.25	_____	0.30
63:01:0907001:20	17	389264.95	1379046.13	_____	0.30
63:01:0907001:20	18	389263.64	1379046.21	_____	0.30
63:01:0907001:20	19	389263.34	1379040.72	_____	0.30
63:01:0907001:20	20	389258.38	1379041.10	_____	0.30
63:01:0907001:20	21	389257.61	1379041.87	_____	0.30
63:01:0907001:20	22	389256.38	1379041.91	_____	0.30
63:01:0907001:20	23	389255.52	1379041.30	_____	0.30
63:01:0907001:20	24	389255	1379040.54	_____	0.30
63:01:0907001:20	25	389254.95	1379039.72	_____	0.30

63:01:0907001:20	26	389251.77	1379039.91	_____	0.30
63:01:0907001:20	27	389251.82	1379040.66	_____	0.30
63:01:0907001:20	28	389251.51	1379041.48	_____	0.30
63:01:0907001:20	29	389250.69	1379042.20	_____	0.30
63:01:0907001:20	30	389249.24	1379042.28	_____	0.30

Заместитель начальника отдела
полное наименование должности

М.П.

подпись

/
инициалы, фамилия

Раздел 8

КАДАСТРОВЫЙ ПЛАН ТЕРРИТОРИИ

Лист № 22 раздела 8

Всего листов раздела 8: 67

Всего разделов: 11

Всего листов: 1405

« 19 » июля 2021 г. № 63-00-102/21-775645

Номер кадастрового квартала: 63:01:0907001

Сведения о характерных точках границ земельных участков:

Кадастровый номер земельного участка	Номера точек	Координаты		Описание закрепления на местности	Средняя квадратическая погрешность определения координат характерных точек границ земельного участка, м
		X	Y		
1	2	3	4	5	6
63:01:0907001:20	31	389248.47	1379041.67	_____	0.30
63:01:0907001:20	32	389243.64	1379041.96	_____	0.30
63:01:0907001:20	33	389244.10	1379050.34	_____	0.30
63:01:0907001:20	34	389238.13	1379050.72	_____	0.30
63:01:0907001:20	35	389237.98	1379047.93	_____	0.30
63:01:0907001:20	36	389236.06	1379048.06	_____	0.30
63:01:0907001:20	37	389235.76	1379042.41	_____	0.30

63:01:0907001:20	38	389231.18	1379042.69	_____	0.30
63:01:0907001:20	39	389230.79	1379043.17	_____	0.30
63:01:0907001:20	40	389230.14	1379043.52	_____	0.30
63:01:0907001:20	41	389228.99	1379043.52	_____	0.30
63:01:0907001:20	42	389228.11	1379042.97	_____	0.30
63:01:0907001:20	43	389227.58	1379042.18	_____	0.30
63:01:0907001:20	44	389227.54	1379041.38	_____	0.30
63:01:0907001:20	45	389224.61	1379041.54	_____	0.30

Заместитель начальника отдела
полное наименование должности

М.П.

подпись

/
инициалы, фамилия

Раздел 8

КАДАСТРОВЫЙ ПЛАН ТЕРРИТОРИИ

Лист № 23 раздела 8

Всего листов раздела 8: 67

Всего разделов: 11

Всего листов: 1405

« 19 » июля 2021 г. № 63-00-102/21-775645

Номер кадастрового квартала: 63:01:0907001

Сведения о характерных точках границ земельных участков:

Кадастровый номер земельного участка	Номера точек	Координаты		Описание закрепления на местности	Средняя квадратическая погрешность определения координат характерных точек границ земельного участка, м
		X	Y		
1	2	3	4	5	6
63:01:0907001:20	46	389224.32	1379036.06	_____	0.30
63:01:0907001:20	47	389223.10	1379036.13	_____	0.30
63:01:0907001:20	48	389222.89	1379031.71	_____	0.30
63:01:0907001:20	49	389224.09	1379031.66	_____	0.30

63:01:0907001:20	50	389223.81	1379026.61	_____	0.30
63:01:0907001:20	51	389227.63	1379026.38	_____	0.30
63:01:0907001:20	52	389227.61	1379026.06	_____	0.30
63:01:0907001:20	53	389230.44	1379025.90	_____	0.30
63:01:0907001:20	54	389230.88	1379025.49	_____	0.30
63:01:0907001:20	55	389231.53	1379025.14	_____	0.30
63:01:0907001:20	56	389232.69	1379025.05	_____	0.30
63:01:0907001:20	57	389233.48	1379025.66	_____	0.30
63:01:0907001:20	58	389233.99	1379026.42	_____	0.30
63:01:0907001:20	59	389234.04	1379027.19	_____	0.30
63:01:0907001:20	60	389237.91	1379026.96	_____	0.30

Заместитель начальника отдела
полное наименование должности

М.П.

подпись

/
инициалы, фамилия

Раздел 8

КАДАСТРОВЫЙ ПЛАН ТЕРРИТОРИИ

Лист № 24 раздела 8

Всего листов раздела 8: 67

Всего разделов: 11

Всего листов: 1405

« 19 » июля 2021 г. № 63-00-102/21-775645

Номер кадастрового квартала: 63:01:0907001

Сведения о характерных точках границ земельных участков:

Кадастровый номер земельного участка	Номера точек	Координаты		Описание закрепления на местности	Средняя квадратическая погрешность определения координат характерных точек границ земельного участка, м
		X	Y		
1	2	3	4	5	6
63:01:0907001:20	61	389237.81	1379025.13	_____	0.30

63:01:0907001:20	62	389242.70	1379024.86	_____	0.30
63:01:0907001:20	63	389242.80	1379026.67	_____	0.30
63:01:0907001:20	64	389243.66	1379026.61	_____	0.30
63:01:0907001:20	65	389243.62	1379025.83	_____	0.30
63:01:0907001:20	66	389244.04	1379024.97	_____	0.30
63:01:0907001:20	67	389244.84	1379024.36	_____	0.30
63:01:0907001:20	68	389245.84	1379024.21	_____	0.30
63:01:0907001:20	69	389246.54	1379024.59	_____	0.30
63:01:0907001:20	70	389246.89	1379024.90	_____	0.30
63:01:0907001:20	71	389249.98	1379024.72	_____	0.30
63:01:0907001:20	72	389250.05	1379026.23	_____	0.30
63:01:0907001:20	73	389255.32	1379025.90	_____	0.30
63:01:0907001:20	74	389255.25	1379024.42	_____	0.30
63:01:0907001:20	75	389258.12	1379024.23	_____	0.30

Заместитель начальника отдела
полное наименование должности

М.П.

подпись

/
инициалы, фамилия

Раздел 8

КАДАСТРОВЫЙ ПЛАН ТЕРРИТОРИИ

Лист № 25раздела 8

Всего листов раздела 8: 67

Всего разделов: 11

Всего листов: 1405

« 19 » июля 2021 г. № 63-00-102/21-775645

Номер кадастрового квартала: 63:01:0907001

Сведения о характерных точках границ земельных участков:

	Номера точек	Координаты	
--	--------------	------------	--

Кадастровый номер земельного участка		X	Y	Описание закрепления на местности	Средняя квадратическая погрешность определения координат характерных точек границ земельного участка, м
1	2	3	4	5	6
63:01:0907001:20	76	389258.59	1379023.68	_____	0.30
63:01:0907001:20	77	389259.18	1379023.27	_____	0.30
63:01:0907001:20	78	389260.46	1379023.29	_____	0.30
63:01:0907001:20	79	389261.40	1379023.92	_____	0.30
63:01:0907001:20	80	389261.74	1379024.87	_____	0.30
63:01:0907001:20	81	389261.76	1379025.52	_____	0.30
63:01:0907001:20	82	389265.54	1379025.29	_____	0.30
63:01:0907001:20	83	389265.44	1379023.47	_____	0.30
63:01:0907001:20	84	389270.28	1379023.19	_____	0.30
63:01:0907001:20	85	389270.37	1379024.99	_____	0.30
63:01:0907001:20	86	389271.16	1379024.95	_____	0.30
63:01:0907001:20	87	389271.11	1379024.19	_____	0.30
63:01:0907001:20	88	389271.46	1379023.36	_____	0.30
63:01:0907001:20	89	389272.33	1379022.76	_____	0.30
63:01:0907001:20	90	389273.50	1379022.58	_____	0.30

 Заместитель начальника отдела
 полное наименование должности

М.П.

 подпись

/_____
 инициалы, фамилия

Раздел 8

КАДАСТРОВЫЙ ПЛАН ТЕРРИТОРИИ

Лист № 26раздела 8

Всего листов раздела 8: 67

Всего разделов: 11

Всего листов: 1405

« 19 » июля 2021 г. № 63-00-102/21-775645

Номер кадастрового квартала: 63:01:0907001

Сведения о характерных точках границ земельных участков:					
Кадастровый номер земельного участка	Номера точек	Координаты		Описание закрепления на местности	Средняя квадратическая погрешность определения координат характерных точек границ земельного участка, м
		X	Y		
1	2	3	4	5	6
63:01:0907001:20	91	389274.28	1379022.92	_____	0.30
63:01:0907001:20	92	389274.64	1379023.23	_____	0.30
63:01:0907001:20	93	389277.70	1379023.06	_____	0.30
63:01:0907001:20	1	389277.78	1379024.54	_____	0.30
63:01:0907001:21	1	389091.15	1379017.51	_____	0.30
63:01:0907001:21	2	389094.15	1379015.70	_____	0.30
63:01:0907001:21	3	389095.32	1379017.66	_____	0.30
63:01:0907001:21	4	389092.33	1379019.47	_____	0.30
63:01:0907001:21	1	389091.15	1379017.51	_____	0.30
63:01:0907001:508	1	389113.26	1379063.04	_____	0.10
63:01:0907001:508	2	389113.28	1379064.34	_____	0.10
63:01:0907001:508	3	389112.57	1379065.07	_____	0.10
63:01:0907001:508	4	389111.27	1379065.09	_____	0.10
63:01:0907001:508	5	389110.54	1379064.38	_____	0.10
63:01:0907001:508	6	389110.52	1379063.08	_____	0.10

Заместитель начальника отдела
полное наименование должности

М.П.

подпись

/_____
инициалы, фамилия

КАДАСТРОВЫЙ ПЛАН ТЕРРИТОРИИ

Лист № 27 раздела 8

Всего листов раздела 8: 67

Всего разделов: 11

Всего листов: 1405

« 19 » июля 2021 г. № 63-00-102/21-775645

Номер кадастрового квартала: 63:01:0907001

Сведения о характерных точках границ земельных участков:

Кадастровый номер земельного участка	Номера точек	Координаты		Описание закрепления на местности	Средняя квадратическая погрешность определения координат характерных точек границ земельного участка, м
		X	Y		
1	2	3	4	5	6
63:01:0907001:508	7	389111.23	1379062.35	_____	0.10
63:01:0907001:508	8	389112.53	1379062.33	_____	0.10
63:01:0907001:508	1	389113.26	1379063.04	_____	0.10
63:01:0909004:513	1	389473.35	1379142.65	_____	0.10
63:01:0909004:513	2	389473.79	1379151.64	_____	0.10
63:01:0909004:513	3	389440.83	1379153.25	_____	0.10
63:01:0909004:513	4	389440.39	1379144.26	_____	0.10
63:01:0909004:513	1	389473.35	1379142.65	_____	0.10
63:01:0907001:534	1	389410.78	1379329.80	_____	0.10
63:01:0907001:534	2	389331.46	1379335.57	_____	0.10
63:01:0907001:534	3	389335.77	1379401.13	_____	0.10
63:01:0907001:534	4	389415.58	1379395.49	_____	0.10
63:01:0907001:534	5	389414.03	1379371.89	_____	0.10
63:01:0907001:534	6	389406.75	1379363.65	_____	0.10
63:01:0907001:534	7	389412.82	1379355.72	_____	0.10

Заместитель начальника отдела
полное наименование должности

М.П.

подпись

/
инициалы, фамилия

КАДАСТРОВЫЙ ПЛАН ТЕРРИТОРИИ

Лист № 28раздела 8 | Всего листов раздела 8: 67 | Всего разделов: 11 | Всего листов: 1405

« 19 » июля 2021 г. № 63-00-102/21-775645

Номер кадастрового квартала: 63:01:0907001

Сведения о характерных точках границ земельных участков:

Кадастровый номер земельного участка	Номера точек	Координаты		Описание закрепления на местности	Средняя квадратическая погрешность определения координат характерных точек границ земельного участка, м
		X	Y		
1	2	3	4	5	6
63:01:0907001:534	1	389410.78	1379329.80	_____	0.10
63:01:0907001:535	1	389446.54	1379264.83	_____	0.10
63:01:0907001:535	2	389447.87	1379290.77	_____	0.10
63:01:0907001:535	3	389412.76	1379293.13	_____	0.10
63:01:0907001:535	4	389411.20	1379268.46	_____	0.10
63:01:0907001:535	5	389425.16	1379267.61	_____	0.10
63:01:0907001:535	6	389424.68	1379260	_____	0.10
63:01:0907001:535	7	389430.39	1379259.64	_____	0.10
63:01:0907001:535	8	389430.89	1379265.86	_____	0.10
63:01:0907001:535	1	389446.54	1379264.83	_____	0.10
63:01:0907001:536	1	389406.70	1379261	_____	0.10
63:01:0907001:536	2	389326.67	1379266.29	_____	0.10
63:01:0907001:536	3	389331.51	1379335.57	_____	0.10
63:01:0907001:536	4	389411.02	1379329.78	_____	0.10
63:01:0907001:536	5	389409.61	1379306.77	_____	0.10

Заместитель начальника отдела
полное наименование должности

М.П.

подпись

/
инициалы, фамилия

Раздел 8

КАДАСТРОВЫЙ ПЛАН ТЕРРИТОРИИ

Лист № 29раздела 8

Всего листов раздела 8: 67

Всего разделов: 11

Всего листов: 1405

« 19 » июля 2021 г. № 63-00-102/21-775645

Номер кадастрового квартала: 63:01:0907001

Сведения о характерных точках границ земельных участков:

Кадастровый номер земельного участка	Номера точек	Координаты		Описание закрепления на местности	Средняя квадратическая погрешность определения координат характерных точек границ земельного участка, м
		X	Y		
1	2	3	4	5	6
63:01:0907001:536	6	389409.19	1379300.25	_____	0.10
63:01:0907001:536	7	389409.12	1379299.21	_____	0.10
63:01:0907001:536	8	389408.94	1379296.24	_____	0.10
63:01:0907001:536	9	389408.87	1379295.29	_____	0.10
63:01:0907001:536	1	389406.70	1379261	_____	0.10
63:01:0907001:538	1	389005.93	1379078.63	_____	_____
63:01:0907001:538	2	389012.97	1379183.65	_____	_____
63:01:0907001:538	3	389016.22	1379239.04	_____	_____
63:01:0907001:538	4	389013.90	1379239.26	_____	_____
63:01:0907001:538	5	389013.99	1379241.08	_____	_____
63:01:0907001:538	6	389013.18	1379241.63	_____	_____
63:01:0907001:538	7	389016.32	1379286.43	_____	_____
63:01:0907001:538	8	389010.84	1379286.82	_____	_____

63:01:0907001:538	9	389011.02	1379289.31	_____	_____
63:01:0907001:538	10	388948.77	1379294.04	_____	_____

Заместитель начальника отдела
полное наименование должности

М.П.

подпись

/
инициалы, фамилия

Раздел 8

КАДАСТРОВЫЙ ПЛАН ТЕРРИТОРИИ

Лист № 30раздела 8

Всего листов раздела 8: 67

Всего разделов: 11

Всего листов: 1405

« 19 » июля 2021 г. № 63-00-102/21-775645

Номер кадастрового квартала: 63:01:0907001

Сведения о характерных точках границ земельных участков:

Кадастровый номер земельного участка	Номера точек	Координаты		Описание закрепления на местности	Средняя квадратическая погрешность определения координат характерных точек границ земельного участка, м
		X	Y		
1	2	3	4	5	6
63:01:0907001:538	11	388943.63	1379220.73	_____	_____
63:01:0907001:538	12	388937.49	1379131.49	_____	_____
63:01:0907001:538	13	388934.45	1379083.21	_____	_____
63:01:0907001:538	1	389005.93	1379078.63	_____	_____
63:01:0907001:539	1	389360.90	1379210.22	_____	_____
63:01:0907001:539	2	389362.08	1379245.80	_____	_____
63:01:0907001:539	3	389320.35	1379251.56	_____	_____
63:01:0907001:539	4	389315.27	1379252.37	_____	_____
63:01:0907001:539	5	389311.72	1379252.58	_____	_____
63:01:0907001:539	6	389311.33	1379255.39	_____	_____

63:01:0907001:539	7	389313.14	1379275.26	_____	_____
63:01:0907001:539	8	389242.66	1379284.14	_____	_____
63:01:0907001:539	9	389229.48	1379285.62	_____	_____
63:01:0907001:539	10	389204.70	1379288.42	_____	_____
63:01:0907001:539	11	389200.43	1379252.10	_____	_____

Заместитель начальника отдела
полное наименование должности

М.П.

подпись

/
инициалы, фамилия

Раздел 8

КАДАСТРОВЫЙ ПЛАН ТЕРРИТОРИИ

Лист № 31 раздела 8

Всего листов раздела 8: 67

Всего разделов: 11

Всего листов: 1405

« 19 » июля 2021 г. № 63-00-102/21-775645

Номер кадастрового квартала: 63:01:0907001

Сведения о характерных точках границ земельных участков:

Кадастровый номер земельного участка	Номера точек	Координаты		Описание закрепления на местности	Средняя квадратическая погрешность определения координат характерных точек границ земельного участка, м
		X	Y		
1	2	3	4	5	6
63:01:0907001:539	12	389179.03	1379253.61	_____	_____
63:01:0907001:539	13	389175	1379185.68	_____	_____
63:01:0907001:539	14	389172.88	1379149.65	_____	_____
63:01:0907001:539	15	389195.92	1379148.44	_____	_____
63:01:0907001:539	16	389233.11	1379145.42	_____	_____
63:01:0907001:539	17	389258.63	1379143.44	_____	_____
63:01:0907001:539	18	389261.66	1379145.55	_____	_____

63:01:0907001:539	19	389322.10	1379142.47	_____	_____
63:01:0907001:539	20	389325.08	1379140.91	_____	_____
63:01:0907001:539	21	389354.49	1379140.08	_____	_____
63:01:0907001:539	22	389356.99	1379140.95	_____	_____
63:01:0907001:539	23	389357.65	1379149.52	_____	_____
63:01:0907001:539	24	389360.09	1379181.13	_____	_____
63:01:0907001:539	1	389360.90	1379210.22	_____	_____
63:01:0907001:539	1	389355.41	1379216.79	_____	_____

Заместитель начальника отдела
полное наименование должности

М.П.

подпись

/
инициалы, фамилия

Раздел 8

КАДАСТРОВЫЙ ПЛАН ТЕРРИТОРИИ

Лист № 32 раздела 8

Всего листов раздела 8: 67

Всего разделов: 11

Всего листов: 1405

« 19 » июля 2021 г. № 63-00-102/21-775645

Номер кадастрового квартала: 63:01:0907001

Сведения о характерных точках границ земельных участков:

Кадастровый номер земельного участка	Номера точек	Координаты		Описание закрепления на местности	Средняя квадратическая погрешность определения координат характерных точек границ земельного участка, м
		X	Y		
1	2	3	4	5	6
63:01:0907001:539	2	389337.08	1379217.71	_____	_____
63:01:0907001:539	3	389338	1379233.60	_____	_____
63:01:0907001:539	4	389349.34	1379233.06	_____	_____
63:01:0907001:539	5	389356.36	1379232.72	_____	_____

63:01:0907001:539	1	389355.41	1379216.79	_____	_____
63:01:0907001:547	1	388936.48	1378953.43	_____	_____
63:01:0907001:547	2	388936.69	1378958.16	_____	_____
63:01:0907001:547	3	388932.48	1378958.44	_____	_____
63:01:0907001:547	4	388932.01	1378953.26	_____	_____
63:01:0907001:547	1	388936.48	1378953.43	_____	_____
63:01:0907001:548	1	389296.14	1378929.31	_____	_____
63:01:0907001:548	2	389296.16	1378935.26	_____	_____
63:01:0907001:548	3	389290.79	1378935.45	_____	_____
63:01:0907001:548	4	389290.33	1378929.73	_____	_____
63:01:0907001:548	1	389296.14	1378929.31	_____	_____

Заместитель начальника отдела
полное наименование должности

М.П.

подпись

/
инициалы, фамилия

Раздел 8

КАДАСТРОВЫЙ ПЛАН ТЕРРИТОРИИ

Лист № 33раздела 8

Всего листов раздела 8: 67

Всего разделов: 11

Всего листов: 1405

« 19 » июля 2021 г. № 63-00-102/21-775645

Номер кадастрового квартала: 63:01:0907001

Сведения о характерных точках границ земельных участков:

Кадастровый номер земельного участка	Номера точек	Координаты		Описание закрепления на местности	Средняя квадратическая погрешность определения координат характерных точек границ земельного участка, м
		X	Y		
1	2	3	4	5	6
63:01:0907001:549	1	389071.09	1379242.59	Временный межевой знак	0.10

63:01:0907001:549	2	389075.08	1379242.32	Временный межевой знак	0.10
63:01:0907001:549	3	389075.29	1379245.32	Временный межевой знак	0.10
63:01:0907001:549	4	389074.68	1379245.36	Временный межевой знак	0.10
63:01:0907001:549	5	389071.30	1379245.59	Временный межевой знак	0.10
63:01:0907001:549	6	389071.12	1379243.07	Временный межевой знак	0.10
63:01:0907001:549	1	389071.09	1379242.59	Временный межевой знак	0.10
63:01:0907001:550	1	389559.42	1378997.06	Закрепление отсутствует	0.10
63:01:0907001:550	2	389552.45	1378977.62	Закрепление отсутствует	0.10
63:01:0907001:550	3	389514.39	1378956.58	Закрепление отсутствует	0.10
63:01:0907001:550	4	389510.85	1378954.62	Закрепление отсутствует	0.10
63:01:0907001:550	5	389510.79	1378964.28	Закрепление отсутствует	0.10
63:01:0907001:550	6	389510.62	1378989.67	Закрепление отсутствует	0.10
63:01:0907001:550	7	389502.70	1378990.58	Закрепление отсутствует	0.10
63:01:0907001:550	8	389503.27	1379000.22	Закрепление отсутствует	0.10

Заместитель начальника отдела
полное наименование должности

М.П.

подпись

/
инициалы, фамилия

Раздел 8

КАДАСТРОВЫЙ ПЛАН ТЕРРИТОРИИ

Лист № 34раздела 8

Всего листов раздела 8: 67

Всего разделов: 11

Всего листов: 1405

« 19 » июля 2021 г. № 63-00-102/21-775645

Номер кадастрового квартала: 63:01:0907001

Сведения о характерных точках границ земельных участков:

	Номера точек	Координаты	
--	--------------	------------	--

Кадастровый номер земельного участка		X	Y	Описание закрепления на местности	Средняя квадратическая погрешность определения координат характерных точек границ земельного участка, м
1	2	3	4	5	6
63:01:0907001:550	9	389471.98	1379001.86	Закрепление отсутствует	0.10
63:01:0907001:550	10	389473.79	1379039.78	Закрепление отсутствует	0.10
63:01:0907001:550	11	389509.63	1379037.69	Закрепление отсутствует	0.10
63:01:0907001:550	12	389510.24	1379053.61	Закрепление отсутствует	0.10
63:01:0907001:550	13	389494.09	1379054.29	Закрепление отсутствует	0.10
63:01:0907001:550	14	389496.45	1379096.03	Закрепление отсутствует	0.10
63:01:0907001:550	15	389511.83	1379094.92	Закрепление отсутствует	0.10
63:01:0907001:550	16	389513.12	1379128.57	Закрепление отсутствует	0.10
63:01:0907001:550	17	389557.30	1379148.71	Закрепление отсутствует	0.10
63:01:0907001:550	18	389575.19	1379156.90	Закрепление отсутствует	0.10
63:01:0907001:550	19	389566.04	1379015.53	Закрепление отсутствует	0.10
63:01:0907001:550	1	389559.42	1378997.06	Закрепление отсутствует	0.10
63:01:0907001:551	1	389510.62	1378989.67	Временный межевой знак	0.10
63:01:0907001:551	2	389502.70	1378990.59	Временный межевой знак	0.10
63:01:0907001:551	3	389503.26	1379000.22	Временный межевой знак	0.10

Заместитель начальника отдела
полное наименование должности

М.П.

подпись

инициалы, фамилия

Раздел 8

КАДАСТРОВЫЙ ПЛАН ТЕРРИТОРИИ

Лист № 35раздела 8

Всего листов раздела 8: 67

Всего разделов: 11

Всего листов: 1405

« 19 » июля 2021 г. № 63-00-102/21-775645

Номер кадастрового квартала: 63:01:0907001

Сведения о характерных точках границ земельных участков:					
Кадастровый номер земельного участка	Номера точек	Координаты		Описание закрепления на местности	Средняя квадратическая погрешность определения координат характерных точек границ земельного участка, м
		X	Y		
1	2	3	4	5	6
63:01:0907001:551	4	389471.98	1379001.86	Временный межевой знак	0.10
63:01:0907001:551	5	389473.79	1379039.78	Временный межевой знак	0.10
63:01:0907001:551	6	389442.06	1379041.64	Временный межевой знак	0.10
63:01:0907001:551	7	389437.91	1378954.76	Временный межевой знак	0.10
63:01:0907001:551	8	389499.12	1378950.80	Временный межевой знак	0.10
63:01:0907001:551	9	389499.16	1378952.85	Временный межевой знак	0.10
63:01:0907001:551	10	389493.79	1378952.97	Временный межевой знак	0.10
63:01:0907001:551	11	389493.93	1378958.77	Временный межевой знак	0.10
63:01:0907001:551	12	389506.50	1378958.48	Временный межевой знак	0.10
63:01:0907001:551	13	389506.36	1378952.68	Временный межевой знак	0.10
63:01:0907001:551	14	389501.11	1378952.80	Временный межевой знак	0.10
63:01:0907001:551	15	389501.07	1378950.75	Временный межевой знак	0.10
63:01:0907001:551	16	389503.37	1378950.48	Временный межевой знак	0.10
63:01:0907001:551	17	389510.84	1378954.62	Временный межевой знак	0.10
63:01:0907001:551	1	389510.62	1378989.67	Временный межевой знак	0.10

Заместитель начальника отдела
полное наименование должности

М.П.

подпись

/_____
инициалы, фамилия

КАДАСТРОВЫЙ ПЛАН ТЕРРИТОРИИ

Лист № 36раздела 8

Всего листов раздела 8: 67

Всего разделов: 11

Всего листов: 1405

« 19 » июля 2021 г. № 63-00-102/21-775645

Номер кадастрового квартала: 63:01:0907001

Сведения о характерных точках границ земельных участков:

Кадастровый номер земельного участка	Номера точек	Координаты		Описание закрепления на местности	Средняя квадратическая погрешность определения координат характерных точек границ земельного участка, м
		X	Y		
1	2	3	4	5	6
63:01:0907001:556	1	389063.40	1379220.21	Временный межевой знак	0.10
63:01:0907001:556	2	389063.55	1379223.02	Временный межевой знак	0.10
63:01:0907001:556	3	389059.33	1379223.29	Временный межевой знак	0.10
63:01:0907001:556	4	389059.16	1379220.43	Временный межевой знак	0.10
63:01:0907001:556	1	389063.40	1379220.21	Временный межевой знак	0.10
63:01:0907001:557	1	389010.05	1378972.36	Временный межевой знак	0.10
63:01:0907001:557	2	389009.75	1378972.39	Временный межевой знак	0.10
63:01:0907001:557	3	389009.67	1378970.39	Временный межевой знак	0.10
63:01:0907001:557	4	389008.82	1378970.47	Временный межевой знак	0.10
63:01:0907001:557	5	389008.70	1378968.47	Временный межевой знак	0.10
63:01:0907001:557	6	389009.55	1378968.38	Временный межевой знак	0.10
63:01:0907001:557	7	389009.43	1378966.39	Временный межевой знак	0.10
63:01:0907001:557	8	389009.73	1378966.37	Временный межевой знак	0.10
63:01:0907001:557	9	389009.84	1378968.36	Временный межевой знак	0.10
63:01:0907001:557	10	389010.69	1378968.29	Временный межевой знак	0.10

Заместитель начальника отдела
полное наименование должности

М.П.

подпись

/
инициалы, фамилия

КАДАСТРОВЫЙ ПЛАН ТЕРРИТОРИИ

Лист № 37раздела 8

Всего листов раздела 8: 67

Всего разделов: 11

Всего листов: 1405

« 19 » июля 2021 г. № 63-00-102/21-775645

Номер кадастрового квартала: 63:01:0907001

Сведения о характерных точках границ земельных участков:

Кадастровый номер земельного участка	Номера точек	Координаты		Описание закрепления на местности	Средняя квадратическая погрешность определения координат характерных точек границ земельного участка, м
		X	Y		
1	2	3	4	5	6
63:01:0907001:557	11	389010.82	1378970.29	Временный межевой знак	0.10
63:01:0907001:557	12	389009.97	1378970.36	Временный межевой знак	0.10
63:01:0907001:557	1	389010.05	1378972.36	Временный межевой знак	0.10
63:01:0907001:559	1	389503.41	1379100.45	_____	_____
63:01:0907001:559	2	389503.70	1379104.48	_____	_____
63:01:0907001:559	3	389504.16	1379104.44	_____	_____
63:01:0907001:559	4	389504.86	1379113.98	_____	_____
63:01:0907001:559	5	389504.40	1379114.02	_____	_____
63:01:0907001:559	6	389504.71	1379118.34	_____	_____
63:01:0907001:559	7	389492.11	1379119	_____	_____
63:01:0907001:559	8	389491.03	1379101.34	_____	_____
63:01:0907001:559	1	389503.41	1379100.45	_____	_____
63:01:0907001:564	1	388941.16	1378972.36	_____	_____
63:01:0907001:564	2	388941.24	1378973.47	_____	_____
63:01:0907001:564	3	388937.27	1378973.77	_____	_____

Заместитель начальника отдела
полное наименование должности

М.П.

подпись

/
инициалы, фамилия

Раздел 8

КАДАСТРОВЫЙ ПЛАН ТЕРРИТОРИИ

Лист № 38 раздела 8

Всего листов раздела 8: 67

Всего разделов: 11

Всего листов: 1405

« 19 » июля 2021 г. № 63-00-102/21-775645

Номер кадастрового квартала: 63:01:0907001

Сведения о характерных точках границ земельных участков:

Кадастровый номер земельного участка	Номера точек	Координаты		Описание закрепления на местности	Средняя квадратическая погрешность определения координат характерных точек границ земельного участка, м
		X	Y		
1	2	3	4	5	6
63:01:0907001:564	4	388937.19	1378972.65	_____	_____
63:01:0907001:564	5	388938.61	1378971.11	_____	_____
63:01:0907001:564	6	388939.54	1378971.02	_____	_____
63:01:0907001:564	1	388941.16	1378972.36	_____	_____
63:01:0000000:2280(1)	1	388774.79	1376605.48	_____	0.10
63:01:0000000:2280(1)	2	388745.15	1376606.85	_____	0.10
63:01:0000000:2280(1)	3	388745.16	1376609.64	_____	0.10
63:01:0000000:2280(1)	4	388757.54	1376805.49	_____	0.10
63:01:0000000:2280(1)	5	388757.17	1376807.82	_____	0.10
63:01:0000000:2280(1)	6	388758.44	1376824.69	_____	0.10
63:01:0000000:2280(1)	7	388759.29	1376829.21	_____	0.10
63:01:0000000:2280(1)	8	388762.35	1376879.60	_____	0.10
63:01:0000000:2280(1)	9	388767.79	1376962.57	_____	0.10

63:01:0000000:2280(1)	10	388768.98	1376981.09	_____	0.10
63:01:0000000:2280(1)	11	388775.22	1377078.82	_____	0.10

Заместитель начальника отдела
полное наименование должности

М.П.

подпись

/
инициалы, фамилия

Раздел 8

КАДАСТРОВЫЙ ПЛАН ТЕРРИТОРИИ

Лист № 39раздела 8

Всего листов раздела 8: 67

Всего разделов: 11

Всего листов: 1405

« 19 » июля 2021 г. № 63-00-102/21-775645

Номер кадастрового квартала: 63:01:0907001

Сведения о характерных точках границ земельных участков:

Кадастровый номер земельного участка	Номера точек	Координаты		Описание закрепления на местности	Средняя квадратическая погрешность определения координат характерных точек границ земельного участка, м
		X	Y		
1	2	3	4	5	6
63:01:0000000:2280(1)	12	388776.69	1377102.39	_____	0.10
63:01:0000000:2280(1)	13	388792.36	1377101.69	_____	0.10
63:01:0000000:2280(1)	14	388796.13	1377198.69	_____	0.10
63:01:0000000:2280(1)	15	388782.90	1377199.36	_____	0.10
63:01:0000000:2280(1)	16	388785.15	1377234.71	_____	0.10
63:01:0000000:2280(1)	17	388785.86	1377246.95	_____	0.10
63:01:0000000:2280(1)	18	388811.65	1377245.18	_____	0.10
63:01:0000000:2280(1)	19	388818.32	1377345.03	_____	0.10
63:01:0000000:2280(1)	20	388825.30	1377344.73	_____	0.10
63:01:0000000:2280(1)	21	388824.14	1377320.05	_____	0.10

63:01:0000000:2280(1)	22	388822.79	1377299.03	_____	0.10
63:01:0000000:2280(1)	23	388819.56	1377251.95	_____	0.10
63:01:0000000:2280(1)	24	388816.61	1377203.02	_____	0.10
63:01:0000000:2280(1)	25	388813.98	1377169.30	_____	0.10
63:01:0000000:2280(1)	26	388812.21	1377156.68	_____	0.10

Заместитель начальника отдела
полное наименование должности

М.П.

подпись

/
инициалы, фамилия

Раздел 8

КАДАСТРОВЫЙ ПЛАН ТЕРРИТОРИИ

Лист № 40 раздела 8

Всего листов раздела 8: 67

Всего разделов: 11

Всего листов: 1405

« 19 » июля 2021 г. № 63-00-102/21-775645

Номер кадастрового квартала: 63:01:0907001

Сведения о характерных точках границ земельных участков:

Кадастровый номер земельного участка	Номера точек	Координаты		Описание закрепления на местности	Средняя квадратическая погрешность определения координат характерных точек границ земельного участка, м
		X	Y		
1	2	3	4	5	6
63:01:0000000:2280(1)	27	388810.55	1377151.42	_____	0.10
63:01:0000000:2280(1)	28	388806.17	1377096.65	_____	0.10
63:01:0000000:2280(1)	29	388805.85	1377092.61	_____	0.10
63:01:0000000:2280(1)	30	388805.61	1377088.84	_____	0.10
63:01:0000000:2280(1)	31	388802.53	1377040.50	_____	0.10
63:01:0000000:2280(1)	32	388802.19	1377035.08	_____	0.10
63:01:0000000:2280(1)	33	388798.43	1376976.22	_____	0.10

63:01:0000000:2280(1)	34	388798.04	1376970.19	_____	0.10
63:01:0000000:2280(1)	35	388793.08	1376892.27	_____	0.10
63:01:0000000:2280(1)	36	388791.98	1376875.15	_____	0.10
63:01:0000000:2280(1)	37	388790.97	1376859.28	_____	0.10
63:01:0000000:2280(1)	38	388790.10	1376845.72	_____	0.10
63:01:0000000:2280(1)	39	388788.93	1376827.25	_____	0.10
63:01:0000000:2280(1)	40	388787.49	1376804.75	_____	0.10
63:01:0000000:2280(1)	41	388781.82	1376719.52	_____	0.10

Заместитель начальника отдела
полное наименование должности

М.П.

подпись

/
инициалы, фамилия

Раздел 8

КАДАСТРОВЫЙ ПЛАН ТЕРРИТОРИИ

Лист № 41 раздела 8

Всего листов раздела 8: 67

Всего разделов: 11

Всего листов: 1405

« 19 » июля 2021 г. № 63-00-102/21-775645

Номер кадастрового квартала: 63:01:0907001

Сведения о характерных точках границ земельных участков:

Кадастровый номер земельного участка	Номера точек	Координаты		Описание закрепления на местности	Средняя квадратическая погрешность определения координат характерных точек границ земельного участка, м
		X	Y		
1	2	3	4	5	6
63:01:0000000:2280(1)	42	388781.33	1376712.17	_____	0.10
63:01:0000000:2280(1)	43	388781.73	1376712.16	_____	0.10
63:01:0000000:2280(1)	44	388777.94	1376657.56	_____	0.10
63:01:0000000:2280(1)	45	388776.65	1376634.76	_____	0.10

63:01:0000000:2280(1)	1	388774.79	1376605.48	_____	0.10
63:01:0000000:2280(3)	1	388825.31	1377386.99	_____	0.10
63:01:0000000:2280(3)	2	388798.37	1377389.17	_____	0.10
63:01:0000000:2280(3)	3	388795.40	1377394.06	_____	0.10
63:01:0000000:2280(3)	4	388796.99	1377418.51	_____	0.10
63:01:0000000:2280(3)	5	388797.51	1377426.50	_____	0.10
63:01:0000000:2280(3)	6	388798.07	1377435.13	_____	0.10
63:01:0000000:2280(3)	7	388798.30	1377438.71	_____	0.10
63:01:0000000:2280(3)	8	388799.42	1377438.65	_____	0.10
63:01:0000000:2280(3)	9	388800.45	1377457.70	_____	0.10
63:01:0000000:2280(3)	10	388799.54	1377457.80	_____	0.10

Заместитель начальника отдела
полное наименование должности

М.П.

подпись

/
инициалы, фамилия

Раздел 8

КАДАСТРОВЫЙ ПЛАН ТЕРРИТОРИИ

Лист № 42раздела 8

Всего листов раздела 8: 67

Всего разделов: 11

Всего листов: 1405

« 19 » июля 2021 г. № 63-00-102/21-775645

Номер кадастрового квартала: 63:01:0907001

Сведения о характерных точках границ земельных участков:

Кадастровый номер земельного участка	Номера точек	Координаты		Описание закрепления на местности	Средняя квадратическая погрешность определения координат характерных точек границ земельного участка, м
		X	Y		
1	2	3	4	5	6
63:01:0000000:2280(3)	11	388800.03	1377465.45	_____	0.10

63:01:0000000:2280(3)	12	388801.55	1377488.96	_____	0.10
63:01:0000000:2280(3)	13	388805.73	1377545.96	_____	0.10
63:01:0000000:2280(3)	14	388806.46	1377550.57	_____	0.10
63:01:0000000:2280(3)	15	388811.75	1377627.07	_____	0.10
63:01:0000000:2280(3)	16	388811.99	1377631.57	_____	0.10
63:01:0000000:2280(3)	17	388813.16	1377653.68	_____	0.10
63:01:0000000:2280(3)	18	388813.53	1377668.75	_____	0.10
63:01:0000000:2280(3)	19	388830.41	1377948.87	_____	0.10
63:01:0000000:2280(3)	20	388841.18	1378103.27	_____	0.10
63:01:0000000:2280(3)	21	388842.80	1378125.29	_____	0.10
63:01:0000000:2280(3)	22	388843.18	1378125.21	_____	0.10
63:01:0000000:2280(3)	23	388843.55	1378131.60	_____	0.10
63:01:0000000:2280(3)	24	388847.14	1378192.32	_____	0.10
63:01:0000000:2280(3)	25	388850.69	1378192.15	_____	0.10

Заместитель начальника отдела
полное наименование должности

М.П.

подпись

/
инициалы, фамилия

Раздел 8

КАДАСТРОВЫЙ ПЛАН ТЕРРИТОРИИ

Лист № 43раздела 8

Всего листов раздела 8: 67

Всего разделов: 11

Всего листов: 1405

« 19 » июля 2021 г. № 63-00-102/21-775645

Номер кадастрового квартала: 63:01:0907001

Сведения о характерных точках границ земельных участков:

	Номера точек	Координаты	
--	--------------	------------	--

Кадастровый номер земельного участка		X	Y	Описание закрепления на местности	Средняя квадратическая погрешность определения координат характерных точек границ земельного участка, м
1	2	3	4	5	6
63:01:0000000:2280(3)	26	388853.50	1378260.83	_____	0.10
63:01:0000000:2280(3)	27	388853.59	1378263.15	_____	0.10
63:01:0000000:2280(3)	28	388853.98	1378273.03	_____	0.10
63:01:0000000:2280(3)	29	388854.24	1378276.67	_____	0.10
63:01:0000000:2280(3)	30	388854.37	1378278.50	_____	0.10
63:01:0000000:2280(3)	31	388857.31	1378278.27	_____	0.10
63:01:0000000:2280(3)	32	388861.95	1378345.94	_____	0.10
63:01:0000000:2280(3)	33	388859.18	1378346.16	_____	0.10
63:01:0000000:2280(3)	34	388860.17	1378360.08	_____	0.10
63:01:0000000:2280(3)	35	388862.42	1378395.01	_____	0.10
63:01:0000000:2280(3)	36	388867.90	1378394.63	_____	0.10
63:01:0000000:2280(3)	37	388873.45	1378485.89	_____	0.10
63:01:0000000:2280(3)	38	388868.29	1378486.02	_____	0.10
63:01:0000000:2280(3)	39	388869.04	1378497.74	_____	0.10
63:01:0000000:2280(3)	40	388873.09	1378497.58	_____	0.10

 Заместитель начальника отдела
 полное наименование должности

М.П.

 подпись

/_____
 инициалы, фамилия

Раздел 8

КАДАСТРОВЫЙ ПЛАН ТЕРРИТОРИИ

Лист № 44раздела 8

Всего листов раздела 8: 67

Всего разделов: 11

Всего листов: 1405

« 19 » июля 2021 г. № 63-00-102/21-775645

Номер кадастрового квартала: 63:01:0907001

Сведения о характерных точках границ земельных участков:					
Кадастровый номер земельного участка	Номера точек	Координаты		Описание закрепления на местности	Средняя квадратическая погрешность определения координат характерных точек границ земельного участка, м
		X	Y		
1	2	3	4	5	6
63:01:0000000:2280(3)	41	388876.91	1378558.26	_____	0.10
63:01:0000000:2280(3)	42	388872.97	1378558.50	_____	0.10
63:01:0000000:2280(3)	43	388874.34	1378579.80	_____	0.10
63:01:0000000:2280(3)	44	388876.21	1378609.34	_____	0.10
63:01:0000000:2280(3)	45	388876.62	1378616.90	_____	0.10
63:01:0000000:2280(3)	46	388878.92	1378651.93	_____	0.10
63:01:0000000:2280(3)	47	388881.09	1378686.07	_____	0.10
63:01:0000000:2280(3)	48	388882.17	1378703.19	_____	0.10
63:01:0000000:2280(3)	49	388884.94	1378741.39	_____	0.10
63:01:0000000:2280(3)	50	388891.44	1378848.72	_____	0.10
63:01:0000000:2280(3)	51	388897.32	1378939.60	_____	0.10
63:01:0000000:2280(3)	52	388924.70	1378938.08	_____	0.10
63:01:0000000:2280(3)	53	388922.99	1378928.88	_____	0.10
63:01:0000000:2280(3)	54	388923.66	1378922.13	_____	0.10
63:01:0000000:2280(3)	55	388917.01	1378922.82	_____	0.10

Заместитель начальника отдела
полное наименование должности

М.П.

подпись

/_____
инициалы, фамилия

КАДАСТРОВЫЙ ПЛАН ТЕРРИТОРИИ

Лист № 45раздела 8

Всего листов раздела 8: 67

Всего разделов: 11

Всего листов: 1405

« 19 » июля 2021 г. № 63-00-102/21-775645

Номер кадастрового квартала: 63:01:0907001

Сведения о характерных точках границ земельных участков:

Кадастровый номер земельного участка	Номера точек	Координаты		Описание закрепления на местности	Средняя квадратическая погрешность определения координат характерных точек границ земельного участка, м
		X	Y		
1	2	3	4	5	6
63:01:0000000:2280(3)	56	388915.74	1378902.33	_____	0.10
63:01:0000000:2280(3)	57	388921.86	1378898.24	_____	0.10
63:01:0000000:2280(3)	58	388921.43	1378892.97	_____	0.10
63:01:0000000:2280(3)	59	388910.28	1378797.81	_____	0.10
63:01:0000000:2280(3)	60	388907.11	1378742.90	_____	0.10
63:01:0000000:2280(3)	61	388903.89	1378696.52	_____	0.10
63:01:0000000:2280(3)	62	388902.75	1378665.68	_____	0.10
63:01:0000000:2280(3)	63	388901.38	1378660.64	_____	0.10
63:01:0000000:2280(3)	64	388899.55	1378623.75	_____	0.10
63:01:0000000:2280(3)	65	388900.58	1378620.79	_____	0.10
63:01:0000000:2280(3)	66	388902.39	1378616.66	_____	0.10
63:01:0000000:2280(3)	67	388897.58	1378609.03	_____	0.10
63:01:0000000:2280(3)	68	388890.16	1378496.86	_____	0.10
63:01:0000000:2280(3)	69	388890.75	1378490.44	_____	0.10
63:01:0000000:2280(3)	70	388886.41	1378425.63	_____	0.10

Заместитель начальника отдела
полное наименование должности

М.П.

подпись

/_____
инициалы, фамилия

КАДАСТРОВЫЙ ПЛАН ТЕРРИТОРИИ

Лист № 46раздела 8 | Всего листов раздела 8: 67 | Всего разделов: 11 | Всего листов: 1405

« 19 » июля 2021 г. № 63-00-102/21-775645

Номер кадастрового квартала: 63:01:0907001

Сведения о характерных точках границ земельных участков:

Кадастровый номер земельного участка	Номера точек	Координаты		Описание закрепления на местности	Средняя квадратическая погрешность определения координат характерных точек границ земельного участка, м
		X	Y		
1	2	3	4	5	6
63:01:0000000:2280(3)	71	388888.18	1378420.93	_____	0.10
63:01:0000000:2280(3)	72	388887.12	1378406.02	_____	0.10
63:01:0000000:2280(3)	73	388882.95	1378406.50	_____	0.10
63:01:0000000:2280(3)	74	388882.43	1378398.30	_____	0.10
63:01:0000000:2280(3)	75	388888.27	1378397.44	_____	0.10
63:01:0000000:2280(3)	76	388887.58	1378388.94	_____	0.10
63:01:0000000:2280(3)	77	388886.64	1378384.38	_____	0.10
63:01:0000000:2280(3)	78	388887.68	1378380.56	_____	0.10
63:01:0000000:2280(3)	79	388886.59	1378378.04	_____	0.10
63:01:0000000:2280(3)	80	388886.63	1378375.09	_____	0.10
63:01:0000000:2280(3)	81	388885.22	1378349.44	_____	0.10
63:01:0000000:2280(3)	82	388883.32	1378321.87	_____	0.10
63:01:0000000:2280(3)	83	388881.80	1378322	_____	0.10
63:01:0000000:2280(3)	84	388880.82	1378308.36	_____	0.10
63:01:0000000:2280(3)	85	388882.70	1378308.01	_____	0.10

Заместитель начальника отдела
полное наименование должности

М.П.

подпись

/
инициалы, фамилия

Раздел 8

КАДАСТРОВЫЙ ПЛАН ТЕРРИТОРИИ

Лист № 47 раздела 8

Всего листов раздела 8: 67

Всего разделов: 11

Всего листов: 1405

« 19 » июля 2021 г. № 63-00-102/21-775645

Номер кадастрового квартала: 63:01:0907001

Сведения о характерных точках границ земельных участков:

Кадастровый номер земельного участка	Номера точек	Координаты		Описание закрепления на местности	Средняя квадратическая погрешность определения координат характерных точек границ земельного участка, м
		X	Y		
1	2	3	4	5	6
63:01:0000000:2280(3)	86	388880.95	1378292.58	_____	0.10
63:01:0000000:2280(3)	87	388880.87	1378291.10	_____	0.10
63:01:0000000:2280(3)	88	388881.07	1378275.44	_____	0.10
63:01:0000000:2280(3)	89	388881.29	1378274.27	_____	0.10
63:01:0000000:2280(3)	90	388882	1378270.51	_____	0.10
63:01:0000000:2280(3)	91	388881.01	1378261.88	_____	0.10
63:01:0000000:2280(3)	92	388880.67	1378254.47	_____	0.10
63:01:0000000:2280(3)	93	388879.33	1378225.04	_____	0.10
63:01:0000000:2280(3)	94	388878.78	1378216.83	_____	0.10
63:01:0000000:2280(3)	95	388873.83	1378142.17	_____	0.10
63:01:0000000:2280(3)	96	388863.65	1377988.70	_____	0.10
63:01:0000000:2280(3)	97	388856.02	1377873.85	_____	0.10
63:01:0000000:2280(3)	98	388852.91	1377827	_____	0.10

63:01:0000000:2280(3)	99	388848.22	1377756.25	_____	0.10
63:01:0000000:2280(3)	100	388845.70	1377718.43	_____	0.10

Заместитель начальника отдела
полное наименование должности

М.П.

подпись

/
инициалы, фамилия

Раздел 8

КАДАСТРОВЫЙ ПЛАН ТЕРРИТОРИИ

Лист № 48раздела 8

Всего листов раздела 8: 67

Всего разделов: 11

Всего листов: 1405

« 19 » июля 2021 г. № 63-00-102/21-775645

Номер кадастрового квартала: 63:01:0907001

Сведения о характерных точках границ земельных участков:

Кадастровый номер земельного участка	Номера точек	Координаты		Описание закрепления на местности	Средняя квадратическая погрешность определения координат характерных точек границ земельного участка, м
		X	Y		
1	2	3	4	5	6
63:01:0000000:2280(3)	101	388843.09	1377663.38	_____	0.10
63:01:0000000:2280(3)	102	388842.19	1377644.40	_____	0.10
63:01:0000000:2280(3)	103	388841.35	1377630.61	_____	0.10
63:01:0000000:2280(3)	104	388840.81	1377630.63	_____	0.10
63:01:0000000:2280(3)	105	388838.21	1377590.60	_____	0.10
63:01:0000000:2280(3)	106	388836.06	1377557.29	_____	0.10
63:01:0000000:2280(3)	107	388835.72	1377552.04	_____	0.10
63:01:0000000:2280(3)	108	388830.65	1377473.88	_____	0.10
63:01:0000000:2280(3)	109	388829.86	1377460.66	_____	0.10
63:01:0000000:2280(3)	110	388827.91	1377431.59	_____	0.10

63:01:0000000:2280(3)	111	388826.48	1377431.68	_____	0.10
63:01:0000000:2280(3)	112	388824.78	1377393.25	_____	0.10
63:01:0000000:2280(3)	113	388825.39	1377393.22	_____	0.10
63:01:0000000:2280(3)	114	388825.35	1377392.12	_____	0.10
63:01:0000000:2280(3)	1	388825.31	1377386.99	_____	0.10

Заместитель начальника отдела
полное наименование должности

М.П.

подпись

/
инициалы, фамилия

Раздел 8

КАДАСТРОВЫЙ ПЛАН ТЕРРИТОРИИ

Лист № 49 раздела 8

Всего листов раздела 8: 67

Всего разделов: 11

Всего листов: 1405

« 19 » июля 2021 г. № 63-00-102/21-775645

Номер кадастрового квартала: 63:01:0907001

Сведения о характерных точках границ земельных участков:

Кадастровый номер земельного участка	Номера точек	Координаты		Описание закрепления на местности	Средняя квадратическая погрешность определения координат характерных точек границ земельного участка, м
		X	Y		
1	2	3	4	5	6
63:01:0000000:2280(2)	1	388927.62	1378972.75	_____	0.10
63:01:0000000:2280(2)	2	388897.93	1378977.53	_____	0.10
63:01:0000000:2280(2)	3	388899.73	1378994.56	_____	0.10
63:01:0000000:2280(2)	4	388901.21	1378994.47	_____	0.10
63:01:0000000:2280(2)	5	388901.32	1378996.26	_____	0.10
63:01:0000000:2280(2)	6	388899.92	1378996.36	_____	0.10
63:01:0000000:2280(2)	7	388900.55	1379002.41	_____	0.10

63:01:0000000:2280(2)	8	388903.64	1379007.22	_____	0.10
63:01:0000000:2280(2)	9	388904.55	1379040.95	_____	0.10
63:01:0000000:2280(2)	10	388921.56	1379335.10	_____	0.10
63:01:0000000:2280(2)	11	388908.27	1379336.13	_____	0.10
63:01:0000000:2280(2)	12	388910.65	1379367.20	_____	0.10
63:01:0000000:2280(2)	13	388923.81	1379365.75	_____	0.10
63:01:0000000:2280(2)	14	388928.48	1379429.56	_____	0.10
63:01:0000000:2280(2)	15	388927.92	1379433.09	_____	0.10

Заместитель начальника отдела
полное наименование должности

М.П.

подпись

/
инициалы, фамилия

Раздел 8

КАДАСТРОВЫЙ ПЛАН ТЕРРИТОРИИ

Лист № 50 раздела 8

Всего листов раздела 8: 67

Всего разделов: 11

Всего листов: 1405

« 19 » июля 2021 г. № 63-00-102/21-775645

Номер кадастрового квартала: 63:01:0907001

Сведения о характерных точках границ земельных участков:

Кадастровый номер земельного участка	Номера точек	Координаты		Описание закрепления на местности	Средняя квадратическая погрешность определения координат характерных точек границ земельного участка, м
		X	Y		
1	2	3	4	5	6
63:01:0000000:2280(2)	16	388924.96	1379451.97	_____	0.10
63:01:0000000:2280(2)	17	388925.41	1379459.09	_____	0.10
63:01:0000000:2280(2)	18	388926.05	1379469.60	_____	0.10
63:01:0000000:2280(2)	19	388926.21	1379471.67	_____	0.10

63:01:0000000:2280(2)	20	388930.77	1379473.55	_____	0.10
63:01:0000000:2280(2)	21	388942.68	1379637.09	_____	0.10
63:01:0000000:2280(2)	22	388947.72	1379698.54	_____	0.10
63:01:0000000:2280(2)	23	388951.08	1379783.21	_____	0.10
63:01:0000000:2280(2)	24	388951.43	1379789.83	_____	0.10
63:01:0000000:2280(2)	25	388978.50	1379825.22	_____	0.10
63:01:0000000:2280(2)	26	388998.05	1379849.48	_____	0.10
63:01:0000000:2280(2)	27	389052.18	1379917.15	_____	0.10
63:01:0000000:2280(2)	28	389074.81	1379899.13	_____	0.10
63:01:0000000:2280(2)	29	389010.46	1379817.48	_____	0.10
63:01:0000000:2280(2)	30	388998.89	1379802.80	_____	0.10

Заместитель начальника отдела
полное наименование должности

М.П.

подпись

/
инициалы, фамилия

Раздел 8

КАДАСТРОВЫЙ ПЛАН ТЕРРИТОРИИ

Лист № 51 раздела 8

Всего листов раздела 8: 67

Всего разделов: 11

Всего листов: 1405

« 19 » июля 2021 г. № 63-00-102/21-775645

Номер кадастрового квартала: 63:01:0907001

Сведения о характерных точках границ земельных участков:

Кадастровый номер земельного участка	Номера точек	Координаты		Описание закрепления на местности	Средняя квадратическая погрешность определения координат характерных точек границ земельного участка, м
		X	Y		
1	2	3	4	5	6
63:01:0000000:2280(2)	31	388992.77	1379795.05	_____	0.10

63:01:0000000:2280(2)	32	388979.85	1379778.67	_____	0.10
63:01:0000000:2280(2)	33	388977.72	1379745.83	_____	0.10
63:01:0000000:2280(2)	34	388977.59	1379743.76	_____	0.10
63:01:0000000:2280(2)	35	388973.71	1379730.09	_____	0.10
63:01:0000000:2280(2)	36	388970.76	1379692.22	_____	0.10
63:01:0000000:2280(2)	37	388972.04	1379690.40	_____	0.10
63:01:0000000:2280(2)	38	388968.69	1379641.11	_____	0.10
63:01:0000000:2280(2)	39	388970.37	1379633.75	_____	0.10
63:01:0000000:2280(2)	40	388967.74	1379632.95	_____	0.10
63:01:0000000:2280(2)	41	388964.71	1379595.56	_____	0.10
63:01:0000000:2280(2)	42	388964.16	1379586.55	_____	0.10
63:01:0000000:2280(2)	43	388962.24	1379557.28	_____	0.10
63:01:0000000:2280(2)	44	388963.48	1379552.93	_____	0.10
63:01:0000000:2280(2)	45	388964.60	1379539.67	_____	0.10

Заместитель начальника отдела
полное наименование должности

М.П.

подпись

/
инициалы, фамилия

Раздел 8

КАДАСТРОВЫЙ ПЛАН ТЕРРИТОРИИ

Лист № 52раздела 8

Всего листов раздела 8: 67

Всего разделов: 11

Всего листов: 1405

« 19 » июля 2021 г. № 63-00-102/21-775645

Номер кадастрового квартала: 63:01:0907001

Сведения о характерных точках границ земельных участков:

	Номера точек	Координаты	
--	--------------	------------	--

Кадастровый номер земельного участка		X	Y	Описание закрепления на местности	Средняя квадратическая погрешность определения координат характерных точек границ земельного участка, м
1	2	3	4	5	6
63:01:0000000:2280(2)	46	388963.58	1379535.36	_____	0.10
63:01:0000000:2280(2)	47	388967.16	1379535.08	_____	0.10
63:01:0000000:2280(2)	48	388965.36	1379510.80	_____	0.10
63:01:0000000:2280(2)	49	388962.18	1379507.73	_____	0.10
63:01:0000000:2280(2)	50	388961.91	1379502.70	_____	0.10
63:01:0000000:2280(2)	51	388964.44	1379499.05	_____	0.10
63:01:0000000:2280(2)	52	388962.83	1379469.93	_____	0.10
63:01:0000000:2280(2)	53	388958.24	1379465.16	_____	0.10
63:01:0000000:2280(2)	54	388956.75	1379459.79	_____	0.10
63:01:0000000:2280(2)	55	388955.18	1379453.62	_____	0.10
63:01:0000000:2280(2)	56	388954.51	1379440.18	_____	0.10
63:01:0000000:2280(2)	57	388954.37	1379437.56	_____	0.10
63:01:0000000:2280(2)	58	388953.16	1379432.06	_____	0.10
63:01:0000000:2280(2)	59	388944.17	1379270.91	_____	0.10
63:01:0000000:2280(2)	60	388946.97	1379270.76	_____	0.10

 Заместитель начальника отдела
 полное наименование должности

М.П.

 подпись

/_____
 инициалы, фамилия

Раздел 8

КАДАСТРОВЫЙ ПЛАН ТЕРРИТОРИИ

Лист № 53раздела 8

Всего листов раздела 8: 67

Всего разделов: 11

Всего листов: 1405

« 19 » июля 2021 г. № 63-00-102/21-775645

Номер кадастрового квартала: 63:01:0907001

Сведения о характерных точках границ земельных участков:					
Кадастровый номер земельного участка	Номера точек	Координаты		Описание закрепления на местности	Средняя квадратическая погрешность определения координат характерных точек границ земельного участка, м
		X	Y		
1	2	3	4	5	6
63:01:0000000:2280(2)	61	388943.63	1379220.73	_____	0.10
63:01:0000000:2280(2)	62	388937.49	1379131.49	_____	0.10
63:01:0000000:2280(2)	63	388934.45	1379083.21	_____	0.10
63:01:0000000:2280(2)	64	388932.52	1379053.11	_____	0.10
63:01:0000000:2280(2)	65	388932.40	1379050.36	_____	0.10
63:01:0000000:2280(2)	66	388928.57	1378987.95	_____	0.10
63:01:0000000:2280(2)	1	388927.62	1378972.75	_____	0.10
63:01:0000000:2280(2)	1	388933.51	1379471.44	_____	0.10
63:01:0000000:2280(2)	2	388933.58	1379472.43	_____	0.10
63:01:0000000:2280(2)	3	388931.58	1379472.56	_____	0.10
63:01:0000000:2280(2)	4	388931.51	1379471.57	_____	0.10
63:01:0000000:2280(2)	1	388933.51	1379471.44	_____	0.10
63:01:0907001:2797	1	389203.29	1379048.71	_____	_____
63:01:0907001:2797	2	389208.79	1379135.74	_____	_____
63:01:0907001:2797	3	389070.91	1379142.37	_____	_____

Заместитель начальника отдела
полное наименование должности

М.П.

подпись

/_____
инициалы, фамилия

КАДАСТРОВЫЙ ПЛАН ТЕРРИТОРИИ

Лист № 54раздела 8

Всего листов раздела 8: 67

Всего разделов: 11

Всего листов: 1405

« 19 » июля 2021 г. № 63-00-102/21-775645

Номер кадастрового квартала: 63:01:0907001

Сведения о характерных точках границ земельных участков:

Кадастровый номер земельного участка	Номера точек	Координаты		Описание закрепления на местности	Средняя квадратическая погрешность определения координат характерных точек границ земельного участка, м
		X	Y		
1	2	3	4	5	6
63:01:0907001:2797	4	389070.48	1379134.70	_____	_____
63:01:0907001:2797	5	389082.95	1379133.55	_____	_____
63:01:0907001:2797	6	389083.06	1379134.54	_____	_____
63:01:0907001:2797	7	389091.35	1379133.54	_____	_____
63:01:0907001:2797	8	389090.48	1379126.34	_____	_____
63:01:0907001:2797	9	389082.20	1379127.34	_____	_____
63:01:0907001:2797	10	389082.62	1379130.82	_____	_____
63:01:0907001:2797	11	389070.33	1379131.75	_____	_____
63:01:0907001:2797	12	389069.87	1379123.33	_____	_____
63:01:0907001:2797	13	389070.32	1379087.81	_____	_____
63:01:0907001:2797	14	389102.84	1379086.49	_____	_____
63:01:0907001:2797	15	389101.81	1379073.14	_____	_____
63:01:0907001:2797	16	389141.45	1379069.55	_____	_____
63:01:0907001:2797	17	389140.42	1379048.05	_____	_____
63:01:0907001:2797	18	389185.31	1379045.08	_____	_____

Заместитель начальника отдела
полное наименование должности

М.П.

подпись

инициалы, фамилия

КАДАСТРОВЫЙ ПЛАН ТЕРРИТОРИИ

Лист № 55раздела 8

Всего листов раздела 8: 67

Всего разделов: 11

Всего листов: 1405

« 19 » июля 2021 г. № 63-00-102/21-775645

Номер кадастрового квартала: 63:01:0907001

Сведения о характерных точках границ земельных участков:

Кадастровый номер земельного участка	Номера точек	Координаты		Описание закрепления на местности	Средняя квадратическая погрешность определения координат характерных точек границ земельного участка, м
		X	Y		
1	2	3	4	5	6
63:01:0907001:2797	19	389186.17	1379049.07	_____	_____
63:01:0907001:2797	20	389188.90	1379049.84	_____	_____
63:01:0907001:2797	1	389203.29	1379048.71	_____	_____
63:01:0907001:2797	1	389082.67	1379095.20	_____	_____
63:01:0907001:2797	2	389082.80	1379097.20	_____	_____
63:01:0907001:2797	3	389079.80	1379097.40	_____	_____
63:01:0907001:2797	4	389079.67	1379095.40	_____	_____
63:01:0907001:2797	1	389082.67	1379095.20	_____	_____
63:01:0907001:3277	1	389445.96	1379254.72	_____	0.10
63:01:0907001:3277	2	389446.20	1379258.37	_____	0.10
63:01:0907001:3277	3	389446.54	1379264.83	_____	0.10
63:01:0907001:3277	4	389430.89	1379265.86	_____	0.10
63:01:0907001:3277	5	389430.39	1379259.64	_____	0.10
63:01:0907001:3277	6	389424.68	1379260	_____	0.10
63:01:0907001:3277	7	389425.16	1379267.61	_____	0.10

Заместитель начальника отдела
полное наименование должности

М.П.

подпись

/
инициалы, фамилия

Раздел 8

КАДАСТРОВЫЙ ПЛАН ТЕРРИТОРИИ

Лист № 56раздела 8

Всего листов раздела 8: 67

Всего разделов: 11

Всего листов: 1405

« 19 » июля 2021 г. № 63-00-102/21-775645

Номер кадастрового квартала: 63:01:0907001

Сведения о характерных точках границ земельных участков:

Кадастровый номер земельного участка	Номера точек	Координаты		Описание закрепления на местности	Средняя квадратическая погрешность определения координат характерных точек границ земельного участка, м
		X	Y		
1	2	3	4	5	6
63:01:0907001:3277	8	389411.20	1379268.46	_____	0.10
63:01:0907001:3277	9	389412.76	1379293.13	_____	0.10
63:01:0907001:3277	10	389447.87	1379290.77	_____	0.10
63:01:0907001:3277	11	389448.35	1379300.03	_____	0.10
63:01:0907001:3277	12	389448.45	1379302.04	_____	0.10
63:01:0907001:3277	13	389448.68	1379306.31	_____	0.10
63:01:0907001:3277	14	389424.84	1379306.87	_____	0.10
63:01:0907001:3277	15	389423.55	1379306.90	_____	0.10
63:01:0907001:3277	16	389420.85	1379306.96	_____	0.10
63:01:0907001:3277	17	389419.55	1379307	_____	0.10
63:01:0907001:3277	18	389415.68	1379307.09	_____	0.10
63:01:0907001:3277	19	389413.81	1379306.99	_____	0.10
63:01:0907001:3277	20	389409.61	1379306.77	_____	0.10

63:01:0907001:3277	21	389409.19	1379300.25	_____	0.10
63:01:0907001:3277	22	389409.12	1379299.21	_____	0.10

Заместитель начальника отдела
полное наименование должности

М.П.

подпись

/
инициалы, фамилия

Раздел 8

КАДАСТРОВЫЙ ПЛАН ТЕРРИТОРИИ

Лист № 57раздела 8

Всего листов раздела 8: 67

Всего разделов: 11

Всего листов: 1405

« 19 » июля 2021 г. № 63-00-102/21-775645

Номер кадастрового квартала: 63:01:0907001

Сведения о характерных точках границ земельных участков:

Кадастровый номер земельного участка	Номера точек	Координаты		Описание закрепления на местности	Средняя квадратическая погрешность определения координат характерных точек границ земельного участка, м
		X	Y		
1	2	3	4	5	6
63:01:0907001:3277	23	389408.94	1379296.24	_____	0.10
63:01:0907001:3277	24	389408.87	1379295.29	_____	0.10
63:01:0907001:3277	25	389406.70	1379261	_____	0.10
63:01:0907001:3277	26	389406.37	1379257.05	_____	0.10
63:01:0907001:3277	1	389445.96	1379254.72	_____	0.10
63:01:0907001:3284	1	388946.42	1378972.16	_____	0.10
63:01:0907001:3284	2	388942.42	1378972.37	_____	0.10
63:01:0907001:3284	3	388942.35	1378971.07	_____	0.10
63:01:0907001:3284	4	388942.75	1378971.04	_____	0.10
63:01:0907001:3284	5	388943.84	1378969.78	_____	0.10

63:01:0907001:3284	6	388944.73	1378969.74	_____	0.10
63:01:0907001:3284	7	388945.95	1378970.87	_____	0.10
63:01:0907001:3284	8	388946.35	1378970.86	_____	0.10
63:01:0907001:3284	1	388946.42	1378972.16	_____	0.10
63:01:0907001:3392	1	389166.63	1379291.95	_____	0.10

Заместитель начальника отдела
полное наименование должности

М.П.

подпись

/
инициалы, фамилия

Раздел 8

КАДАСТРОВЫЙ ПЛАН ТЕРРИТОРИИ

Лист № 58 раздела 8

Всего листов раздела 8: 67

Всего разделов: 11

Всего листов: 1405

« 19 » июля 2021 г. № 63-00-102/21-775645

Номер кадастрового квартала: 63:01:0907001

Сведения о характерных точках границ земельных участков:

Кадастровый номер земельного участка	Номера точек	Координаты		Описание закрепления на местности	Средняя квадратическая погрешность определения координат характерных точек границ земельного участка, м
		X	Y		
1	2	3	4	5	6
63:01:0907001:3392	2	389091.41	1379299.32	_____	0.10
63:01:0907001:3392	3	389091.48	1379300.26	_____	0.10
63:01:0907001:3392	4	389092.02	1379311.14	_____	0.10
63:01:0907001:3392	5	389094.86	1379368.05	_____	0.10
63:01:0907001:3392	6	389095.20	1379374.93	_____	0.10
63:01:0907001:3392	7	389100.44	1379374.70	_____	0.10
63:01:0907001:3392	8	389102.77	1379422.58	_____	0.10

63:01:0907001:3392	9	389102.85	1379423.97	_____	0.10
63:01:0907001:3392	10	389210.15	1379417.22	_____	0.10
63:01:0907001:3392	11	389206.75	1379345.07	_____	0.10
63:01:0907001:3392	12	389169.65	1379346.67	_____	0.10
63:01:0907001:3392	1	389166.63	1379291.95	_____	0.10
63:01:0907001:3393	1	389301.69	1379339.08	_____	_____
63:01:0907001:3393	2	389206.75	1379345.07	_____	_____
63:01:0907001:3393	3	389210.15	1379417.22	_____	_____

Заместитель начальника отдела
полное наименование должности

М.П.

подпись

/
инициалы, фамилия

Раздел 8

КАДАСТРОВЫЙ ПЛАН ТЕРРИТОРИИ

Лист № 59 раздела 8

Всего листов раздела 8: 67

Всего разделов: 11

Всего листов: 1405

« 19 » июля 2021 г. № 63-00-102/21-775645

Номер кадастрового квартала: 63:01:0907001

Сведения о характерных точках границ земельных участков:

Кадастровый номер земельного участка	Номера точек	Координаты		Описание закрепления на местности	Средняя квадратическая погрешность определения координат характерных точек границ земельного участка, м
		X	Y		
1	2	3	4	5	6
63:01:0907001:3393	4	389306.24	1379411.16	_____	_____
63:01:0907001:3393	1	389301.69	1379339.08	_____	_____
63:01:0907001:3586	1	389287.84	1379278.45	_____	0.10
63:01:0907001:3586	2	389288.91	1379295.42	_____	0.10

63:01:0907001:3586	3	389292.91	1379295.16	_____	0.10
63:01:0907001:3586	4	389299.27	1379300.77	_____	0.10
63:01:0907001:3586	5	389301.69	1379339.08	_____	0.10
63:01:0907001:3586	6	389206.75	1379345.07	_____	0.10
63:01:0907001:3586	7	389169.65	1379346.67	_____	0.10
63:01:0907001:3586	8	389166.63	1379291.95	_____	0.10
63:01:0907001:3586	9	389197.07	1379288.98	_____	0.10
63:01:0907001:3586	10	389204.70	1379288.42	_____	0.10
63:01:0907001:3586	11	389242.66	1379284.14	_____	0.10
63:01:0907001:3586	1	389287.84	1379278.45	_____	0.10
63:01:0907001:3587	1	389316.67	1379274.91	_____	0.10

Заместитель начальника отдела
полное наименование должности

М.П.

подпись

/
инициалы, фамилия

Раздел 8

КАДАСТРОВЫЙ ПЛАН ТЕРРИТОРИИ

Лист № 60 раздела 8

Всего листов раздела 8: 67

Всего разделов: 11

Всего листов: 1405

« 19 » июля 2021 г. № 63-00-102/21-775645

Номер кадастрового квартала: 63:01:0907001

Сведения о характерных точках границ земельных участков:

Кадастровый номер земельного участка	Номера точек	Координаты		Описание закрепления на местности	Средняя квадратическая погрешность определения координат характерных точек границ земельного участка, м
		X	Y		
1	2	3	4	5	6
63:01:0907001:3587	2	389322.61	1379403.94	_____	0.10

63:01:0907001:3587	3	389322.93	1379410.06	_____	0.10
63:01:0907001:3587	4	389309.40	1379410.97	_____	0.10
63:01:0907001:3587	5	389306.24	1379411.16	_____	0.10
63:01:0907001:3587	6	389301.69	1379339.08	_____	0.10
63:01:0907001:3587	7	389299.27	1379300.77	_____	0.10
63:01:0907001:3587	8	389292.91	1379295.16	_____	0.10
63:01:0907001:3587	9	389288.91	1379295.42	_____	0.10
63:01:0907001:3587	10	389287.84	1379278.45	_____	0.10
63:01:0907001:3587	11	389313.14	1379275.26	_____	0.10
63:01:0907001:3587	1	389316.67	1379274.91	_____	0.10
63:01:0000000:23037(1)	1	388927.92	1379433.09	_____	0.10
63:01:0000000:23037(1)	2	388924.96	1379451.97	_____	0.10
63:01:0000000:23037(1)	3	388925.41	1379459.09	_____	0.10
63:01:0000000:23037(1)	4	388446.05	1379489.50	_____	0.10

Заместитель начальника отдела
полное наименование должности

М.П.

подпись

/
инициалы, фамилия

Раздел 8

КАДАСТРОВЫЙ ПЛАН ТЕРРИТОРИИ

Лист № 61 раздела 8

Всего листов раздела 8: 67

Всего разделов: 11

Всего листов: 1405

« 19 » июля 2021 г. № 63-00-102/21-775645

Номер кадастрового квартала: 63:01:0907001

Сведения о характерных точках границ земельных участков:

	Номера точек	Координаты	

Кадастровый номер земельного участка		X	Y	Описание закрепления на местности	Средняя квадратическая погрешность определения координат характерных точек границ земельного участка, м
1	2	3	4	5	6
63:01:0000000:23037(1)	5	388405	1379492.13	_____	0.10
63:01:0000000:23037(1)	6	388404.10	1379478	_____	0.10
63:01:0000000:23037(1)	7	388403.36	1379466.43	_____	0.10
63:01:0000000:23037(1)	8	388418.94	1379465.50	_____	0.10
63:01:0000000:23037(1)	9	388435.60	1379464.69	_____	0.10
63:01:0000000:23037(1)	10	388436.30	1379469.15	_____	0.10
63:01:0000000:23037(1)	11	388437.58	1379468.95	_____	0.10
63:01:0000000:23037(1)	12	388436.90	1379464.63	_____	0.10
63:01:0000000:23037(1)	13	388449.66	1379464.02	_____	0.10
63:01:0000000:23037(1)	14	388515.24	1379458.34	_____	0.10
63:01:0000000:23037(1)	15	388538.82	1379457.48	_____	0.10
63:01:0000000:23037(1)	16	388591.38	1379454.72	_____	0.10
63:01:0000000:23037(1)	17	388655.55	1379451.55	_____	0.10
63:01:0000000:23037(1)	18	388700.64	1379448.53	_____	0.10
63:01:0000000:23037(1)	19	388733.50	1379446.71	_____	0.10

 Заместитель начальника отдела
 полное наименование должности

М.П.

 подпись

 /
 инициалы, фамилия

Раздел 8

КАДАСТРОВЫЙ ПЛАН ТЕРРИТОРИИ

Лист № 62раздела 8

Всего листов раздела 8: 67

Всего разделов: 11

Всего листов: 1405

« 19 » июля 2021 г. № 63-00-102/21-775645

Номер кадастрового квартала: 63:01:0907001

Сведения о характерных точках границ земельных участков:

Кадастровый номер земельного участка	Номера точек	Координаты		Описание закрепления на местности	Средняя квадратическая погрешность определения координат характерных точек границ земельного участка, м
		X	Y		
1	2	3	4	5	6
63:01:0000000:23037(1)	20	388760.03	1379444.48	_____	0.10
63:01:0000000:23037(1)	21	388800.16	1379441.95	_____	0.10
63:01:0000000:23037(1)	22	388838.76	1379439.70	_____	0.10
63:01:0000000:23037(1)	23	388881.70	1379437.20	_____	0.10
63:01:0000000:23037(1)	24	388897.26	1379436.29	_____	0.10
63:01:0000000:23037(1)	25	388912.92	1379435.39	_____	0.10
63:01:0000000:23037(1)	26	388912.99	1379434.84	_____	0.10
63:01:0000000:23037(1)	27	388924.17	1379433.75	_____	0.10
63:01:0000000:23037(1)	1	388927.92	1379433.09	_____	0.10
63:01:0000000:23037(1)	1	388853.85	1379444.14	_____	0.10
63:01:0000000:23037(1)	2	388853.95	1379446.54	_____	0.10
63:01:0000000:23037(1)	3	388848.26	1379446.78	_____	0.10
63:01:0000000:23037(1)	4	388848.15	1379444.38	_____	0.10
63:01:0000000:23037(1)	1	388853.85	1379444.14	_____	0.10
63:01:0000000:23037(2)	1	389590.13	1379394.55	_____	0.10

Заместитель начальника отдела
полное наименование должности

М.П.

подпись

/_____
инициалы, фамилия

КАДАСТРОВЫЙ ПЛАН ТЕРРИТОРИИ

Лист № 63раздела 8

Всего листов раздела 8: 67

Всего разделов: 11

Всего листов: 1405

« 19 » июля 2021 г. № 63-00-102/21-775645

Номер кадастрового квартала: 63:01:0907001

Сведения о характерных точках границ земельных участков:

Кадастровый номер земельного участка	Номера точек	Координаты		Описание закрепления на местности	Средняя квадратическая погрешность определения координат характерных точек границ земельного участка, м
		X	Y		
1	2	3	4	5	6
63:01:0000000:23037(2)	2	389590.18	1379400.54	_____	0.10
63:01:0000000:23037(2)	3	389591.75	1379407.66	_____	0.10
63:01:0000000:23037(2)	4	389592.52	1379420.80	_____	0.10
63:01:0000000:23037(2)	5	389577.84	1379422.11	_____	0.10
63:01:0000000:23037(2)	6	389541.39	1379424.62	_____	0.10
63:01:0000000:23037(2)	7	389541.22	1379422.06	_____	0.10
63:01:0000000:23037(2)	8	389536.42	1379422.38	_____	0.10
63:01:0000000:23037(2)	9	389536.62	1379425.08	_____	0.10
63:01:0000000:23037(2)	10	389513.69	1379426.65	_____	0.10
63:01:0000000:23037(2)	11	389513.54	1379424.38	_____	0.10
63:01:0000000:23037(2)	12	389508.81	1379424.71	_____	0.10
63:01:0000000:23037(2)	13	389508.95	1379426.67	_____	0.10
63:01:0000000:23037(2)	14	389502.31	1379427.12	_____	0.10
63:01:0000000:23037(2)	15	388956.75	1379459.79	_____	0.10
63:01:0000000:23037(2)	16	388955.18	1379453.62	_____	0.10

Заместитель начальника отдела
полное наименование должности

М.П.

подпись

/
инициалы, фамилия

КАДАСТРОВЫЙ ПЛАН ТЕРРИТОРИИ

Лист № 64раздела 8

Всего листов раздела 8: 67

Всего разделов: 11

Всего листов: 1405

« 19 » июля 2021 г. № 63-00-102/21-775645

Номер кадастрового квартала: 63:01:0907001

Сведения о характерных точках границ земельных участков:

Кадастровый номер земельного участка	Номера точек	Координаты		Описание закрепления на местности	Средняя квадратическая погрешность определения координат характерных точек границ земельного участка, м
		X	Y		
1	2	3	4	5	6
63:01:0000000:23037(2)	17	388954.51	1379440.18	_____	0.10
63:01:0000000:23037(2)	18	388957.94	1379439.96	_____	0.10
63:01:0000000:23037(2)	19	389043.76	1379434.41	_____	0.10
63:01:0000000:23037(2)	20	389051.68	1379433.82	_____	0.10
63:01:0000000:23037(2)	21	389059.44	1379433.44	_____	0.10
63:01:0000000:23037(2)	22	389103.21	1379431.41	_____	0.10
63:01:0000000:23037(2)	23	389102.85	1379424.03	_____	0.10
63:01:0000000:23037(2)	24	389422.38	1379403.87	_____	0.10
63:01:0000000:23037(2)	1	389590.13	1379394.55	_____	0.10
63:01:0000000:23037(3)	1	388354.41	1379480.31	_____	0.10
63:01:0000000:23037(3)	2	388354.89	1379487.80	_____	0.10
63:01:0000000:23037(3)	3	388282.52	1379494.25	_____	0.10
63:01:0000000:23037(3)	4	388282.44	1379491.59	_____	0.10
63:01:0000000:23037(3)	5	388269.22	1379492.44	_____	0.10
63:01:0000000:23037(3)	6	388267.22	1379493.21	_____	0.10

Заместитель начальника отдела
полное наименование должности

М.П.

подпись

/
инициалы, фамилия

Раздел 8

КАДАСТРОВЫЙ ПЛАН ТЕРРИТОРИИ

Лист № 65раздела 8

Всего листов раздела 8: 67

Всего разделов: 11

Всего листов: 1405

« 19 » июля 2021 г. № 63-00-102/21-775645

Номер кадастрового квартала: 63:01:0907001

Сведения о характерных точках границ земельных участков:

Кадастровый номер земельного участка	Номера точек	Координаты		Описание закрепления на местности	Средняя квадратическая погрешность определения координат характерных точек границ земельного участка, м
		X	Y		
1	2	3	4	5	6
63:01:0000000:23037(3)	7	388265.86	1379494.89	_____	0.10
63:01:0000000:23037(3)	8	388259.43	1379494.99	_____	0.10
63:01:0000000:23037(3)	9	388258.04	1379493.86	_____	0.10
63:01:0000000:23037(3)	10	388256.08	1379493.34	_____	0.10
63:01:0000000:23037(3)	11	388063.41	1379505.71	_____	0.10
63:01:0000000:23037(3)	12	388062.93	1379496	_____	0.10
63:01:0000000:23037(3)	13	388069.86	1379495.41	_____	0.10
63:01:0000000:23037(3)	14	388071.78	1379497.61	_____	0.10
63:01:0000000:23037(3)	15	388074.76	1379499.11	_____	0.10
63:01:0000000:23037(3)	16	388077.52	1379498.97	_____	0.10
63:01:0000000:23037(3)	17	388118.53	1379496.52	_____	0.10
63:01:0000000:23037(3)	18	388119.79	1379495.81	_____	0.10
63:01:0000000:23037(3)	19	388120.46	1379494.62	_____	0.10

63:01:0000000:23037(3)	20	388125.27	1379494.37	_____	0.10
63:01:0000000:23037(3)	21	388126.17	1379495.75	_____	0.10

Заместитель начальника отдела
полное наименование должности

М.П.

подпись

/
инициалы, фамилия

Раздел 8

КАДАСТРОВЫЙ ПЛАН ТЕРРИТОРИИ

Лист № 66раздела 8

Всего листов раздела 8: 67

Всего разделов: 11

Всего листов: 1405

« 19 » июля 2021 г. № 63-00-102/21-775645

Номер кадастрового квартала: 63:01:0907001

Сведения о характерных точках границ земельных участков:

Кадастровый номер земельного участка	Номера точек	Координаты		Описание закрепления на местности	Средняя квадратическая погрешность определения координат характерных точек границ земельного участка, м
		X	Y		
1	2	3	4	5	6
63:01:0000000:23037(3)	22	388128.04	1379495.90	_____	0.10
63:01:0000000:23037(3)	23	388176.77	1379492.70	_____	0.10
63:01:0000000:23037(3)	24	388177.98	1379491.86	_____	0.10
63:01:0000000:23037(3)	25	388178.91	1379490.12	_____	0.10
63:01:0000000:23037(3)	26	388183.28	1379489.70	_____	0.10
63:01:0000000:23037(3)	27	388184.92	1379491.65	_____	0.10
63:01:0000000:23037(3)	28	388186.42	1379492.36	_____	0.10
63:01:0000000:23037(3)	29	388273.09	1379486.14	_____	0.10
63:01:0000000:23037(3)	30	388275.63	1379485.09	_____	0.10
63:01:0000000:23037(3)	31	388277.70	1379482.50	_____	0.10

63:01:0000000:23037(3)	32	388285.87	1379481.67	_____	0.10
63:01:0000000:23037(3)	33	388286.32	1379482.39	_____	0.10
63:01:0000000:23037(3)	34	388287.04	1379483.34	_____	0.10
63:01:0000000:23037(3)	35	388287.94	1379484.21	_____	0.10
63:01:0000000:23037(3)	36	388288.80	1379484.64	_____	0.10

Заместитель начальника отдела
полное наименование должности

М.П.

подпись

/_____
инициалы, фамилия

Раздел 8

КАДАСТРОВЫЙ ПЛАН ТЕРРИТОРИИ

Лист № 67раздела 8

Всего листов раздела 8: 67

Всего разделов: 11

Всего листов: 1405

« 19 » июля 2021 г. № 63-00-102/21-775645

Номер кадастрового квартала: 63:01:0907001

Сведения о характерных точках границ земельных участков:

Кадастровый номер земельного участка	Номера точек	Координаты		Описание закрепления на местности	Средняя квадратическая погрешность определения координат характерных точек границ земельного участка, м
		X	Y		
1	2	3	4	5	6
63:01:0000000:23037(3)	37	388291.65	1379484.81	_____	0.10
63:01:0000000:23037(3)	1	388354.41	1379480.31	_____	0.10

Заместитель начальника отдела
полное наименование должности

М.П.

подпись

/_____
инициалы, фамилия

КАДАСТРОВЫЙ ПЛАН ТЕРРИТОРИИ

Лист № 1 раздела 9

Всего листов раздела 9: 1036

Всего разделов: 11

Всего листов: 1405

« 19 » июля 2021 г. № 63-00-102/21-775645

Номер кадастрового квартала: 63:01:0907001

Описание местоположения границ зданий, сооружений, объектов незавершенного строительства на земельном участке

Сведения о координатах характерных точек контура объекта недвижимости:

Кадастровый номер здания, сооружения, объекта незавершенного строительства	Номера точек контура	Координаты		Радиус (R)	Средняя квадратическая погрешность определения координат характерных точек контура, м	Глубина, высота, м	
		X	Y			H1	H2
1	2	3	4	5	6	7	8
63:01:0907001:579	1	389185.59	1379262.80	_____	0.10	_____	_____
63:01:0907001:579	2	389185.69	1379264.65	_____	0.10	_____	_____
63:01:0907001:579	3	389185.82	1379264.65	_____	0.10	_____	_____
63:01:0907001:579	4	389185.91	1379266.03	_____	0.10	_____	_____
63:01:0907001:579	5	389189.39	1379265.80	_____	0.10	_____	_____
63:01:0907001:579	6	389190.17	1379279.59	_____	0.10	_____	_____
63:01:0907001:579	7	389186.50	1379279.83	_____	0.10	_____	_____
63:01:0907001:579	8	389186.61	1379281.67	_____	0.10	_____	_____
63:01:0907001:579	9	389173.28	1379282.57	_____	0.10	_____	_____
63:01:0907001:579	10	389173.17	1379280.71	_____	0.10	_____	_____
63:01:0907001:579	11	389173.04	1379280.73	_____	0.10	_____	_____
63:01:0907001:579	12	389172.96	1379279.34	_____	0.10	_____	_____
63:01:0907001:579	13	389166.92	1379279.75	_____	0.10	_____	_____
63:01:0907001:579	14	389167	1379281.16	_____	0.10	_____	_____

63:01:0907001:579	15	389163.43	1379281.39	_____	0.10	_____	_____
-------------------	----	-----------	------------	-------	------	-------	-------

 Заместитель начальника отдела
 полное наименование должности

М.П.

 подпись

 /
 инициалы, фамилия

Раздел 9

КАДАСТРОВЫЙ ПЛАН ТЕРРИТОРИИ

Лист № 2раздела 9

Всего листов раздела 9: 1036

Всего разделов: 11

Всего листов: 1405

« 19 » июля 2021 г. № 63-00-102/21-775645

Номер кадастрового квартала: 63:01:0907001

Сведения о координатах характерных точек контура объекта недвижимости:

Кадастровый номер здания, сооружения, объекта незавершенного строительства	Номера точек контура	Координаты		Радиус (R)	Средняя квадратическая погрешность определения координат характерных точек контура, м	Глубина, высота, м	
		X	Y			H1	H2
1	2	3	4	5	6	7	8
63:01:0907001:579	16	389163.54	1379283.26	_____	0.10	_____	_____
63:01:0907001:579	17	389150.17	1379284.16	_____	0.10	_____	_____
63:01:0907001:579	18	389150.06	1379282.27	_____	0.10	_____	_____
63:01:0907001:579	19	389149.93	1379282.27	_____	0.10	_____	_____
63:01:0907001:579	20	389149.86	1379280.89	_____	0.10	_____	_____
63:01:0907001:579	21	389144.21	1379281.28	_____	0.10	_____	_____
63:01:0907001:579	22	389144.30	1379282.69	_____	0.10	_____	_____
63:01:0907001:579	23	389140.71	1379282.94	_____	0.10	_____	_____
63:01:0907001:579	24	389140.81	1379284.79	_____	0.10	_____	_____
63:01:0907001:579	25	389127.45	1379285.69	_____	0.10	_____	_____

63:01:0907001:579	26	389127.34	1379283.82	_____	0.10	_____	_____
63:01:0907001:579	27	389127.20	1379283.83	_____	0.10	_____	_____
63:01:0907001:579	28	389127.12	1379282.44	_____	0.10	_____	_____
63:01:0907001:579	29	389120.85	1379282.86	_____	0.10	_____	_____
63:01:0907001:579	30	389120.59	1379278.23	_____	0.10	_____	_____

Заместитель начальника отдела
полное наименование должности

М.П.

подпись

/
инициалы, фамилия

Раздел 9

КАДАСТРОВЫЙ ПЛАН ТЕРРИТОРИИ

Лист № 3 раздела 9

Всего листов раздела 9: 1036

Всего разделов: 11

Всего листов: 1405

« 19 » июля 2021 г. № 63-00-102/21-775645

Номер кадастрового квартала: 63:01:0907001

Сведения о координатах характерных точек контура объекта недвижимости:

Кадастровый номер здания, сооружения, объекта незавершенного строительства	Номера точек контура	Координаты		Радиус (R)	Средняя квадратическая погрешность определения координат характерных точек контура, м	Глубина, высота, м	
		X	Y			H1	H2
1	2	3	4	5	6	7	8
63:01:0907001:579	31	389116.06	1379278.54	_____	0.10	_____	_____
63:01:0907001:579	32	389116	1379277.51	_____	0.10	_____	_____
63:01:0907001:579	33	389110.19	1379277.90	_____	0.10	_____	_____
63:01:0907001:579	34	389110.30	1379279.74	_____	0.10	_____	_____
63:01:0907001:579	35	389105.67	1379280.05	_____	0.10	_____	_____
63:01:0907001:579	36	389105.68	1379280.24	_____	0.10	_____	_____

63:01:0907001:579	37	389100.66	1379280.58	_____	0.10	_____	_____
63:01:0907001:579	38	389100.54	1379278.60	_____	0.10	_____	_____
63:01:0907001:579	39	389094.75	1379278.99	_____	0.10	_____	_____
63:01:0907001:579	40	389094.81	1379280.02	_____	0.10	_____	_____
63:01:0907001:579	41	389090.42	1379280.33	_____	0.10	_____	_____
63:01:0907001:579	42	389090.31	1379278.48	_____	0.10	_____	_____
63:01:0907001:579	43	389090.19	1379278.49	_____	0.10	_____	_____
63:01:0907001:579	44	389089.99	1379275.52	_____	0.10	_____	_____
63:01:0907001:579	45	389086.89	1379275.71	_____	0.10	_____	_____

 Заместитель начальника отдела
 полное наименование должности

М.П.

 подпись

 /
 инициалы, фамилия

Раздел 9

КАДАСТРОВЫЙ ПЛАН ТЕРРИТОРИИ

Лист № 4раздела 9

Всего листов раздела 9: 1036

Всего разделов: 11

Всего листов: 1405

« 19 » июля 2021 г. № 63-00-102/21-775645

Номер кадастрового квартала: 63:01:0907001

Сведения о координатах характерных точек контура объекта недвижимости:

Кадастровый номер здания, сооружения, объекта незавершенного строительства	Номера точек контура	Координаты		Радиус (R)	Средняя квадратическая погрешность определения координат характерных точек контура, м	Глубина, высота, м	
		X	Y			H1	H2
1	2	3	4	5	6	7	8
63:01:0907001:579	46	389086.27	1379264.63	_____	0.10	_____	_____
63:01:0907001:579	47	389089.51	1379264.40	_____	0.10	_____	_____

63:01:0907001:579	48	389093.49	1379264.13	_____	0.10	_____	_____
63:01:0907001:579	49	389093.46	1379263.64	_____	0.10	_____	_____
63:01:0907001:579	50	389096.54	1379263.43	_____	0.10	_____	_____
63:01:0907001:579	51	389096.44	1379261.60	_____	0.10	_____	_____
63:01:0907001:579	52	389101.81	1379261.24	_____	0.10	_____	_____
63:01:0907001:579	53	389101.74	1379259.99	_____	0.10	_____	_____
63:01:0907001:579	54	389106.95	1379259.63	_____	0.10	_____	_____
63:01:0907001:579	55	389107.02	1379260.83	_____	0.10	_____	_____
63:01:0907001:579	56	389112.38	1379260.48	_____	0.10	_____	_____
63:01:0907001:579	57	389112.49	1379262.31	_____	0.10	_____	_____
63:01:0907001:579	58	389115.59	1379262.10	_____	0.10	_____	_____
63:01:0907001:579	59	389115.62	1379262.58	_____	0.10	_____	_____
63:01:0907001:579	60	389119.59	1379262.31	_____	0.10	_____	_____

Заместитель начальника отдела
полное наименование должности

М.П.

подпись

/
инициалы, фамилия

Раздел 9

КАДАСТРОВЫЙ ПЛАН ТЕРРИТОРИИ

Лист № 5раздела 9

Всего листов раздела 9: 1036

Всего разделов: 11

Всего листов: 1405

« 19 » июля 2021 г. № 63-00-102/21-775645

Номер кадастрового квартала: 63:01:0907001

Сведения о координатах характерных точек контура объекта недвижимости:

Кадастровый номер здания, сооружения, объекта незавершенного строительства	Номера точек контура	Координаты		Радиус (R)	Средняя квадратическая погрешность определения	Глубина, высота, м	
		X	Y			H1	H2

1	2	3	4	5	координат характерных точек контура, м	7	8
63:01:0907001:579	61	389119.69	1379264.15	_____	0.10	_____	_____
63:01:0907001:579	62	389119.83	1379264.14	_____	0.10	_____	_____
63:01:0907001:579	63	389120.01	1379267.25	_____	0.10	_____	_____
63:01:0907001:579	64	389126.90	1379266.78	_____	0.10	_____	_____
63:01:0907001:579	65	389126.99	1379268.62	_____	0.10	_____	_____
63:01:0907001:579	66	389127.13	1379268.61	_____	0.10	_____	_____
63:01:0907001:579	67	389127.22	1379270.10	_____	0.10	_____	_____
63:01:0907001:579	68	389130.44	1379269.88	_____	0.10	_____	_____
63:01:0907001:579	69	389130.20	1379265.72	_____	0.10	_____	_____
63:01:0907001:579	70	389133.27	1379265.53	_____	0.10	_____	_____
63:01:0907001:579	71	389133.32	1379266.34	_____	0.10	_____	_____
63:01:0907001:579	72	389139.78	1379265.90	_____	0.10	_____	_____
63:01:0907001:579	73	389139.89	1379267.75	_____	0.10	_____	_____
63:01:0907001:579	74	389140.03	1379267.74	_____	0.10	_____	_____
63:01:0907001:579	75	389140.10	1379269.11	_____	0.10	_____	_____

 Заместитель начальника отдела
 полное наименование должности

 М.П.

 подпись

 /
 инициалы, фамилия

Раздел 9

КАДАСТРОВЫЙ ПЛАН ТЕРРИТОРИИ

Лист № 6раздела 9

Всего листов раздела 9: 1036

Всего разделов: 11

Всего листов: 1405

« 19 » июля 2021 г. № 63-00-102/21-775645

Номер кадастрового квартала: 63:01:0907001

Сведения о координатах характерных точек контура объекта недвижимости:

Кадастровый номер здания, сооружения, объекта незавершенного строительства	Номера точек контура	Координаты		Радиус (R)	Средняя квадратическая погрешность определения координат характерных точек контура, м	Глубина, высота, м	
		X	Y			H1	H2
1	2	3	4	5	6	7	8
63:01:0907001:579	76	389142.89	1379268.93	_____	0.10	_____	_____
63:01:0907001:579	77	389142.82	1379267.54	_____	0.10	_____	_____
63:01:0907001:579	78	389142.97	1379267.53	_____	0.10	_____	_____
63:01:0907001:579	79	389142.87	1379265.71	_____	0.10	_____	_____
63:01:0907001:579	80	389149.63	1379265.26	_____	0.10	_____	_____
63:01:0907001:579	81	389149.72	1379267.06	_____	0.10	_____	_____
63:01:0907001:579	82	389149.87	1379267.05	_____	0.10	_____	_____
63:01:0907001:579	83	389149.96	1379268.52	_____	0.10	_____	_____
63:01:0907001:579	84	389153.13	1379268.30	_____	0.10	_____	_____
63:01:0907001:579	85	389152.92	1379264.48	_____	0.10	_____	_____
63:01:0907001:579	86	389156.02	1379264.28	_____	0.10	_____	_____
63:01:0907001:579	87	389156.05	1379264.83	_____	0.10	_____	_____
63:01:0907001:579	88	389162.48	1379264.40	_____	0.10	_____	_____
63:01:0907001:579	89	389162.58	1379266.23	_____	0.10	_____	_____
63:01:0907001:579	90	389162.69	1379266.22	_____	0.10	_____	_____

 Заместитель начальника отдела
 полное наименование должности

М.П.

 подпись

 /
 инициалы, фамилия

Раздел 9

КАДАСТРОВЫЙ ПЛАН ТЕРРИТОРИИ

Лист № 7раздела 9

Всего листов раздела 9: 1036

Всего разделов: 11

Всего листов: 1405

« 19 » июля 2021 г. № 63-00-102/21-775645

Номер кадастрового квартала: 63:01:0907001

Сведения о координатах характерных точек контура объекта недвижимости:

Кадастровый номер здания, сооружения, объекта незавершенного строительства	Номера точек контура	Координаты		Радиус (R)	Средняя квадратическая погрешность определения координат характерных точек контура, м	Глубина, высота, м	
		X	Y			H1	H2
1	2	3	4	5	6	7	8
63:01:0907001:579	91	389162.77	1379267.59	_____	0.10	_____	_____
63:01:0907001:579	92	389166.03	1379267.37	_____	0.10	_____	_____
63:01:0907001:579	93	389165.95	1379265.97	_____	0.10	_____	_____
63:01:0907001:579	94	389166.09	1379265.96	_____	0.10	_____	_____
63:01:0907001:579	95	389165.98	1379264.15	_____	0.10	_____	_____
63:01:0907001:579	96	389172.76	1379263.69	_____	0.10	_____	_____
63:01:0907001:579	97	389172.87	1379265.52	_____	0.10	_____	_____
63:01:0907001:579	98	389172.98	1379265.50	_____	0.10	_____	_____
63:01:0907001:579	99	389173.08	1379266.97	_____	0.10	_____	_____
63:01:0907001:579	100	389176.27	1379266.75	_____	0.10	_____	_____
63:01:0907001:579	101	389176.06	1379262.92	_____	0.10	_____	_____
63:01:0907001:579	102	389179.08	1379262.71	_____	0.10	_____	_____
63:01:0907001:579	103	389179.12	1379263.33	_____	0.10	_____	_____
63:01:0907001:579	104	389185.21	1379262.93	_____	0.10	_____	_____
63:01:0907001:579	105	389185.21	1379262.83	_____	0.10	_____	_____

 Заместитель начальника отдела
 полное наименование должности

М.П.

подпись_____
/_____
инициалы, фамилия

КАДАСТРОВЫЙ ПЛАН ТЕРРИТОРИИ

Лист № 8 раздела 9

Всего листов раздела 9: 1036

Всего разделов: 11

Всего листов: 1405

« 19 » июля 2021 г. № 63-00-102/21-775645

Номер кадастрового квартала: 63:01:0907001

Сведения о координатах характерных точек контура объекта недвижимости:

Кадастровый номер здания, сооружения, объекта незавершенного строительства	Номера точек контура	Координаты		Радиус (R)	Средняя квадратическая погрешность определения координат характерных точек контура, м	Глубина, высота, м	
		X	Y			H1	H2
1	2	3	4	5	6	7	8
63:01:0907001:579	1	389185.59	1379262.80	_____	0.10	_____	_____
63:01:0908002:655	1	389510.05	1378989.63	_____	0.10	_____	_____
63:01:0908002:655	2	389505.98	1378989.89	_____	0.10	_____	_____
63:01:0908002:655	3	389505.89	1378988.50	_____	0.10	_____	_____
63:01:0908002:655	4	389498.19	1378989	_____	0.10	_____	_____
63:01:0908002:655	5	389498.30	1378990.56	_____	0.10	_____	_____
63:01:0908002:655	6	389499.71	1378990.47	_____	0.10	_____	_____
63:01:0908002:655	7	389500.08	1378996.26	_____	0.10	_____	_____
63:01:0908002:655	8	389499	1378996.36	_____	0.10	_____	_____
63:01:0908002:655	9	389499.24	1379000.03	_____	0.10	_____	_____
63:01:0908002:655	10	389486.34	1379000.86	_____	0.10	_____	_____
63:01:0908002:655	11	389486.10	1378997.19	_____	0.10	_____	_____
63:01:0908002:655	12	389484.49	1378997.29	_____	0.10	_____	_____
63:01:0908002:655	13	389484.50	1378997.49	_____	0.10	_____	_____
63:01:0908002:655	14	389483.51	1378998.36	_____	0.10	_____	_____

Заместитель начальника отдела
полное наименование должности

М.П.

подпись

/
инициалы, фамилия

Раздел 9

КАДАСТРОВЫЙ ПЛАН ТЕРРИТОРИИ

Лист № 9 раздела 9

Всего листов раздела 9: 1036

Всего разделов: 11

Всего листов: 1405

« 19 » июля 2021 г. № 63-00-102/21-775645

Номер кадастрового квартала: 63:01:0907001

Сведения о координатах характерных точек контура объекта недвижимости:

Кадастровый номер здания, сооружения, объекта незавершенного строительства	Номера точек контура	Координаты		Радиус (R)	Средняя квадратическая погрешность определения координат характерных точек контура, м	Глубина, высота, м	
		X	Y			H1	H2
1	2	3	4	5	6	7	8
63:01:0908002:655	15	389483.51	1378998.56	—	0.10	—	—
63:01:0908002:655	16	389480.82	1378998.73	—	0.10	—	—
63:01:0908002:655	17	389480.82	1378998.53	—	0.10	—	—
63:01:0908002:655	18	389479.81	1378997.79	—	0.10	—	—
63:01:0908002:655	19	389479.81	1378997.59	—	0.10	—	—
63:01:0908002:655	20	389478.74	1378997.67	—	0.10	—	—
63:01:0908002:655	21	389478.73	1378997.47	—	0.10	—	—
63:01:0908002:655	22	389478.88	1378997.46	—	0.10	—	—
63:01:0908002:655	23	389478.77	1378995.92	—	0.10	—	—
63:01:0908002:655	24	389475.22	1378996.15	—	0.10	—	—
63:01:0908002:655	25	389475.34	1378997.89	—	0.10	—	—
63:01:0908002:655	26	389474.77	1378997.92	—	0.10	—	—

63:01:0908002:655	27	389474.67	1378996.19	_____	0.10	_____	_____
63:01:0908002:655	28	389470.99	1378996.45	_____	0.10	_____	_____
63:01:0908002:655	29	389471.09	1378998.08	_____	0.10	_____	_____

Заместитель начальника отдела
полное наименование должности

М.П.

подпись

инициалы, фамилия

Раздел 9

КАДАСТРОВЫЙ ПЛАН ТЕРРИТОРИИ

Лист № 10 раздела 9

Всего листов раздела 9: 1036

Всего разделов: 11

Всего листов: 1405

« 19 » июля 2021 г. № 63-00-102/21-775645

Номер кадастрового квартала: 63:01:0907001

Сведения о координатах характерных точек контура объекта недвижимости:

Кадастровый номер здания, сооружения, объекта незавершенного строительства	Номера точек контура	Координаты		Радиус (R)	Средняя квадратическая погрешность определения координат характерных точек контура, м	Глубина, высота, м	
		X	Y			H1	H2
1	2	3	4	5	6	7	8
63:01:0908002:655	30	389466.48	1378998.38	_____	0.10	_____	_____
63:01:0908002:655	31	389466.57	1378999.95	_____	0.10	_____	_____
63:01:0908002:655	32	389457.94	1379000.51	_____	0.10	_____	_____
63:01:0908002:655	33	389457.83	1378998.94	_____	0.10	_____	_____
63:01:0908002:655	34	389451.86	1378999.32	_____	0.10	_____	_____
63:01:0908002:655	35	389451.83	1378998.94	_____	0.10	_____	_____
63:01:0908002:655	36	389451.93	1378998.93	_____	0.10	_____	_____
63:01:0908002:655	37	389451.87	1378997.83	_____	0.10	_____	_____

63:01:0908002:655	38	389449.27	1378998	_____	0.10	_____	_____
63:01:0908002:655	39	389449.36	1378999.49	_____	0.10	_____	_____
63:01:0908002:655	40	389444.57	1378999.79	_____	0.10	_____	_____
63:01:0908002:655	41	389442.93	1378973.79	_____	0.10	_____	_____
63:01:0908002:655	42	389508.78	1378969.54	_____	0.10	_____	_____
63:01:0908002:655	1	389510.05	1378989.63	_____	0.10	_____	_____
63:01:0907001:1468	1	389133.81	1379304.32	_____	0.10	_____	_____

Заместитель начальника отдела
полное наименование должности

М.П.

подпись

инициалы, фамилия

Раздел 9

КАДАСТРОВЫЙ ПЛАН ТЕРРИТОРИИ

Лист № 11 раздела 9

Всего листов раздела 9: 1036

Всего разделов: 11

Всего листов: 1405

« 19 » июля 2021 г. № 63-00-102/21-775645

Номер кадастрового квартала: 63:01:0907001

Сведения о координатах характерных точек контура объекта недвижимости:

Кадастровый номер здания, сооружения, объекта незавершенного строительства	Номера точек контура	Координаты		Радиус (R)	Средняя квадратическая погрешность определения координат характерных точек контура, м	Глубина, высота, м	
		X	Y			H1	H2
1	2	3	4	5	6	7	8
63:01:0907001:1468	2	389134.60	1379316.88	_____	0.10	_____	_____
63:01:0907001:1468	3	389128	1379317.29	_____	0.10	_____	_____
63:01:0907001:1468	4	389129.41	1379339.55	_____	0.10	_____	_____
63:01:0907001:1468	5	389117.06	1379340.33	_____	0.10	_____	_____

63:01:0907001:2814	3	389320.83	1379404	_____	0.10	_____	_____
63:01:0907001:2814	4	389314.60	1379404.29	_____	0.10	_____	_____
63:01:0907001:2814	1	389312.42	1379351.53	_____	0.10	_____	_____
63:01:0907001:2815	1	389305.70	1379278.85	_____	0.10	_____	_____
63:01:0907001:2815	2	389312.78	1379278.40	_____	0.10	_____	_____
63:01:0907001:2815	3	389313.32	1379287.88	_____	0.10	_____	_____
63:01:0907001:2815	4	389312.75	1379287.93	_____	0.10	_____	_____
63:01:0907001:2815	5	389314.55	1379316.80	_____	0.10	_____	_____
63:01:0907001:2815	6	389308.10	1379317.21	_____	0.10	_____	_____
63:01:0907001:2815	1	389305.70	1379278.85	_____	0.10	_____	_____
63:01:0907001:2816	1	389306.75	1379325.71	_____	0.10	_____	_____
63:01:0907001:2816	2	389316.67	1379325.57	_____	0.10	_____	_____
63:01:0907001:2816	3	389316.77	1379332.31	_____	0.10	_____	_____
63:01:0907001:2816	4	389310.11	1379332.36	_____	0.10	_____	_____
63:01:0907001:2816	5	389310.06	1379328.64	_____	0.10	_____	_____

Заместитель начальника отдела
полное наименование должности

М.П.

подпись

/
инициалы, фамилия

Раздел 9

КАДАСТРОВЫЙ ПЛАН ТЕРРИТОРИИ

Лист № 13раздела 9

Всего листов раздела 9: 1036

Всего разделов: 11

Всего листов: 1405

« 19 » июля 2021 г. № 63-00-102/21-775645

Номер кадастрового квартала: 63:01:0907001

Сведения о координатах характерных точек контура объекта недвижимости:

Кадастровый номер здания, сооружения, объекта незавершенного строительства	Номера точек контура	Координаты		Радиус (R)	Средняя квадратическая погрешность определения координат характерных точек контура, м	Глубина, высота, м	
		X	Y			H1	H2
1	2	3	4	5	6	7	8
63:01:0907001:2816	6	389306.79	1379328.72	_____	0.10	_____	_____
63:01:0907001:2816	1	389306.75	1379325.71	_____	0.10	_____	_____
63:01:0907001:3269	1	389312.87	1379014.99	0.35	_____	_____	_____
63:01:0907001:3269	1	389303.17	1379129.16	0.35	_____	_____	_____
63:01:0907001:3269	1	389275.50	1379131.04	0.35	_____	_____	_____
63:01:0907001:3269	1	389244.17	1379133.12	0.35	_____	_____	_____
63:01:0907001:3269	1	389168.56	1379137.93	0.35	_____	_____	_____
63:01:0907001:3269	1	389169.32	1379171.20	0.35	_____	_____	_____
63:01:0907001:3269	1	389161.58	1379178.16	0.35	_____	_____	_____
63:01:0907001:3269	1	389163.81	1379206.02	0.35	_____	_____	_____
63:01:0907001:3269	1	389135.36	1379206.91	0.35	_____	_____	_____
63:01:0907001:3269	1	389134.35	1379194.17	0.35	_____	_____	_____
63:01:0907001:3269	1	389134.34	1379181.89	0.35	_____	_____	_____
63:01:0907001:3269	1	389304.31	1379015.89	0.35	_____	_____	_____
63:01:0907001:3269	1	389128.91	1379181.74	0.35	_____	_____	_____

Заместитель начальника отдела
полное наименование должности

М.П.

подпись

/_____
инициалы, фамилия

Раздел 9

КАДАСТРОВЫЙ ПЛАН ТЕРРИТОРИИ

Лист № 14раздела 9

Всего листов раздела 9: 1036

Всего разделов: 11

Всего листов: 1405

« 19 » июля 2021 г. № 63-00-102/21-775645

Номер кадастрового квартала: 63:01:0907001

Сведения о координатах характерных точек контура объекта недвижимости:

Кадастровый номер здания, сооружения, объекта незавершенного строительства	Номера точек контура	Координаты		Радиус (R)	Средняя квадратическая погрешность определения координат характерных точек контура, м	Глубина, высота, м	
		X	Y			H1	H2
1	2	3	4	5	6	7	8
63:01:0907001:3269	1	389105.21	1379183.59	0.35	—	—	—
63:01:0907001:3269	1	389093.30	1379184.83	0.35	—	—	—
63:01:0907001:3269	1	389078.19	1379185.70	0.35	—	—	—
63:01:0907001:3269	1	389052.11	1379186.90	0.35	—	—	—
63:01:0907001:3269	1	389050.88	1379171.89	0.35	—	—	—
63:01:0907001:3269	1	389049.98	1379150.29	0.35	—	—	—
63:01:0907001:3269	1	389049.09	1379143.99	0.35	—	—	—
63:01:0907001:3269	1	389047.12	1379114.47	0.35	—	—	—
63:01:0907001:3269	1	389045.10	1379094.29	0.35	—	—	—
63:01:0907001:3269	1	389307	1379067.45	0.35	—	—	—
63:01:0907001:3269	1	389047.17	1379086.36	0.35	—	—	—
63:01:0907001:3269	1	389061.68	1379085.54	0.35	—	—	—
63:01:0907001:3269	1	389099.59	1379084.25	0.35	—	—	—
63:01:0907001:3269	1	389099.57	1379073.29	0.35	—	—	—
63:01:0907001:3269	1	389098.17	1379055.36	0.35	—	—	—

Заместитель начальника отдела
полное наименование должности

М.П.

подпись

/
инициалы, фамилия

КАДАСТРОВЫЙ ПЛАН ТЕРРИТОРИИ

Лист № 15раздела 9

Всего листов раздела 9: 1036

Всего разделов: 11

Всего листов: 1405

« 19 » июля 2021 г. № 63-00-102/21-775645

Номер кадастрового квартала: 63:01:0907001

Сведения о координатах характерных точек контура объекта недвижимости:

Кадастровый номер здания, сооружения, объекта незавершенного строительства	Номера точек контура	Координаты		Радиус (R)	Средняя квадратическая погрешность определения координат характерных точек контура, м	Глубина, высота, м	
		X	Y			H1	H2
1	2	3	4	5	6	7	8
63:01:0907001:3269	1	389095.96	1379029.57	0.35	—	—	—
63:01:0907001:3269	1	389106.72	1379029.04	0.35	—	—	—
63:01:0907001:3269	1	389129.93	1379027.95	0.35	—	—	—
63:01:0907001:3269	1	389158.03	1379026.66	0.35	—	—	—
63:01:0907001:3269	1	389168.64	1379025.98	0.35	—	—	—
63:01:0907001:3269	1	389308.35	1379083.21	0.35	—	—	—
63:01:0907001:3269	1	389186.63	1379022.95	0.35	—	—	—
63:01:0907001:3269	1	389052.91	1379199.18	0.35	—	—	—
63:01:0907001:3269	1	389054.48	1379213.32	0.35	—	—	—
63:01:0907001:3269	1	389055.66	1379227.59	0.35	—	—	—
63:01:0907001:3269	1	389056.22	1379246.98	0.35	—	—	—
63:01:0907001:3269	1	389056.61	1379254.68	0.35	—	—	—
63:01:0907001:3269	1	389072.50	1379253.27	0.35	—	—	—
63:01:0907001:3269	1	389086.20	1379252.16	0.35	—	—	—
63:01:0907001:3269	1	389099.61	1379251.89	0.35	—	—	—

Заместитель начальника отдела
полное наименование должности

М.П.

подпись

/
инициалы, фамилия

Раздел 9

КАДАСТРОВЫЙ ПЛАН ТЕРРИТОРИИ

Лист № 16раздела 9

Всего листов раздела 9: 1036

Всего разделов: 11

Всего листов: 1405

« 19 » июля 2021 г. № 63-00-102/21-775645

Номер кадастрового квартала: 63:01:0907001

Сведения о координатах характерных точек контура объекта недвижимости:

Кадастровый номер здания, сооружения, объекта незавершенного строительства	Номера точек контура	Координаты		Радиус (R)	Средняя квадратическая погрешность определения координат характерных точек контура, м	Глубина, высота, м	
		X	Y			H1	H2
1	2	3	4	5	6	7	8
63:01:0907001:3269	1	389126.23	1379251.30	0.35	—	—	—
63:01:0907001:3269	1	389309.65	1379095.32	0.35	—	—	—
63:01:0907001:3269	1	389157.03	1379248.58	0.35	—	—	—
63:01:0907001:3269	1	389058.28	1379272.77	0.35	—	—	—
63:01:0907001:3269	1	389059.52	1379293.70	0.35	—	—	—
63:01:0907001:3269	1	389042.08	1379309.07	0.35	—	—	—
63:01:0907001:3269	1	389026.26	1379311.97	0.35	—	—	—
63:01:0907001:3269	1	389026.04	1379322.98	0.35	—	—	—
63:01:0907001:3269	1	389027.62	1379350.65	0.35	—	—	—
63:01:0907001:3269	1	389006.11	1379353.76	0.35	—	—	—
63:01:0907001:3269	1	389006.55	1379358.10	0.35	—	—	—
63:01:0907001:3269	1	389007.53	1379374.59	0.35	—	—	—

63:01:0907001:3269	1	389311.33	1379110.27	0.35	_____	_____	_____
63:01:0907001:3269	1	389008.96	1379394.85	0.35	_____	_____	_____
63:01:0907001:3269	1	389041.04	1379397.01	0.35	_____	_____	_____

Заместитель начальника отдела
полное наименование должности

М.П.

подпись

/
инициалы, фамилия

Раздел 9

КАДАСТРОВЫЙ ПЛАН ТЕРРИТОРИИ

Лист № 17раздела 9

Всего листов раздела 9: 1036

Всего разделов: 11

Всего листов: 1405

« 19 » июля 2021 г. № 63-00-102/21-775645

Номер кадастрового квартала: 63:01:0907001

Сведения о координатах характерных точек контура объекта недвижимости:

Кадастровый номер здания, сооружения, объекта незавершенного строительства	Номера точек контура	Координаты		Радиус (R)	Средняя квадратическая погрешность определения координат характерных точек контура, м	Глубина, высота, м	
		X	Y			H1	H2
1	2	3	4	5	6	7	8
63:01:0907001:3269	1	389312.13	1379128.50	0.35	_____	_____	_____
63:01:0907001:3269	1	389325.52	1379128.55	0.35	_____	_____	_____
63:01:0907001:3269	1	389365.62	1379124.72	0.35	_____	_____	_____
63:01:0907001:3275	1	389326.97	1379102.76	_____	0.10	_____	_____
63:01:0907001:3275	2	389327.59	1379116.84	_____	0.10	_____	_____
63:01:0907001:3275	3	389331.31	1379116.68	_____	0.10	_____	_____
63:01:0907001:3275	4	389331.38	1379118.33	_____	0.10	_____	_____
63:01:0907001:3275	5	389331.90	1379118.30	_____	0.10	_____	_____

63:01:0907001:3275	6	389331.90	1379118.20	_____	0.10	_____	_____
63:01:0907001:3275	7	389335.91	1379118.02	_____	0.10	_____	_____
63:01:0907001:3275	8	389335.91	1379118.13	_____	0.10	_____	_____
63:01:0907001:3275	9	389336.43	1379118.11	_____	0.10	_____	_____
63:01:0907001:3275	10	389336.43	1379118.01	_____	0.10	_____	_____
63:01:0907001:3275	11	389340.52	1379117.83	_____	0.10	_____	_____
63:01:0907001:3275	12	389340.53	1379117.93	_____	0.10	_____	_____

Заместитель начальника отдела
полное наименование должности

М.П.

подпись

инициалы, фамилия

Раздел 9

КАДАСТРОВЫЙ ПЛАН ТЕРРИТОРИИ

Лист № 18 раздела 9

Всего листов раздела 9: 1036

Всего разделов: 11

Всего листов: 1405

« 19 » июля 2021 г. № 63-00-102/21-775645

Номер кадастрового квартала: 63:01:0907001

Сведения о координатах характерных точек контура объекта недвижимости:

Кадастровый номер здания, сооружения, объекта незавершенного строительства	Номера точек контура	Координаты		Радиус (R)	Средняя квадратическая погрешность определения координат характерных точек контура, м	Глубина, высота, м	
		X	Y			H1	H2
1	2	3	4	5	6	7	8
63:01:0907001:3275	13	389341.05	1379117.91	_____	0.10	_____	_____
63:01:0907001:3275	14	389340.97	1379116.26	_____	0.10	_____	_____
63:01:0907001:3275	15	389347.51	1379115.97	_____	0.10	_____	_____
63:01:0907001:3275	16	389347.58	1379117.62	_____	0.10	_____	_____

63:01:0907001:3275	28	389368.49	1379116.78	_____	0.10	_____	_____
63:01:0907001:3275	29	389369.01	1379116.76	_____	0.10	_____	_____
63:01:0907001:3275	30	389369	1379116.65	_____	0.10	_____	_____
63:01:0907001:3275	31	389373.10	1379116.47	_____	0.10	_____	_____
63:01:0907001:3275	32	389373.11	1379116.58	_____	0.10	_____	_____
63:01:0907001:3275	33	389373.63	1379116.55	_____	0.10	_____	_____
63:01:0907001:3275	34	389373.62	1379116.45	_____	0.10	_____	_____
63:01:0907001:3275	35	389377.72	1379116.27	_____	0.10	_____	_____
63:01:0907001:3275	36	389377.73	1379116.37	_____	0.10	_____	_____
63:01:0907001:3275	37	389378.25	1379116.35	_____	0.10	_____	_____
63:01:0907001:3275	38	389378.17	1379114.62	_____	0.10	_____	_____
63:01:0907001:3275	39	389382.05	1379114.45	_____	0.10	_____	_____
63:01:0907001:3275	40	389381.99	1379113.13	_____	0.10	_____	_____
63:01:0907001:3275	41	389389.81	1379112.78	_____	0.10	_____	_____
63:01:0907001:3275	42	389389.85	1379113.78	_____	0.10	_____	_____

Заместитель начальника отдела
полное наименование должности

М.П.

подпись

/
инициалы, фамилия

Раздел 9

КАДАСТРОВЫЙ ПЛАН ТЕРРИТОРИИ

Лист № 20 раздела 9

Всего листов раздела 9: 1036

Всего разделов: 11

Всего листов: 1405

« 19 » июля 2021 г. № 63-00-102/21-775645

Номер кадастрового квартала: 63:01:0907001

Сведения о координатах характерных точек контура объекта недвижимости:

Кадастровый номер здания, сооружения, объекта незавершенного строительства	Номера точек контура	Координаты		Радиус (R)	Средняя квадратическая погрешность определения координат характерных точек контура, м	Глубина, высота, м	
		X	Y			H1	H2
1	2	3	4	5	6	7	8
63:01:0907001:3275	43	389390.23	1379113.76	_____	0.10	_____	_____
63:01:0907001:3275	44	389390.19	1379112.76	_____	0.10	_____	_____
63:01:0907001:3275	45	389393.53	1379112.61	_____	0.10	_____	_____
63:01:0907001:3275	46	389393.59	1379114.11	_____	0.10	_____	_____
63:01:0907001:3275	47	389397.71	1379113.93	_____	0.10	_____	_____
63:01:0907001:3275	48	389397.77	1379114.93	_____	0.10	_____	_____
63:01:0907001:3275	49	389398.15	1379114.91	_____	0.10	_____	_____
63:01:0907001:3275	50	389398.11	1379113.92	_____	0.10	_____	_____
63:01:0907001:3275	51	389404.11	1379113.66	_____	0.10	_____	_____
63:01:0907001:3275	52	389404.16	1379114.66	_____	0.10	_____	_____
63:01:0907001:3275	53	389404.54	1379114.64	_____	0.10	_____	_____
63:01:0907001:3275	54	389404.49	1379113.64	_____	0.10	_____	_____
63:01:0907001:3275	55	389408.64	1379113.46	_____	0.10	_____	_____
63:01:0907001:3275	56	389408.57	1379111.96	_____	0.10	_____	_____
63:01:0907001:3275	57	389411.91	1379111.81	_____	0.10	_____	_____

Заместитель начальника отдела
полное наименование должности

М.П.

подпись

/_____
инициалы, фамилия

Раздел 9

КАДАСТРОВЫЙ ПЛАН ТЕРРИТОРИИ

« 19 » июля 2021 г. № 63-00-102/21-775645

Номер кадастрового квартала: 63:01:0907001

Сведения о координатах характерных точек контура объекта недвижимости:

Кадастровый номер здания, сооружения, объекта незавершенного строительства	Номера точек контура	Координаты		Радиус (R)	Средняя квадратическая погрешность определения координат характерных точек контура, м	Глубина, высота, м	
		X	Y			H1	H2
1	2	3	4	5	6	7	8
63:01:0907001:3275	58	389411.95	1379112.81	_____	0.10	_____	_____
63:01:0907001:3275	59	389412.33	1379112.79	_____	0.10	_____	_____
63:01:0907001:3275	60	389412.29	1379111.79	_____	0.10	_____	_____
63:01:0907001:3275	61	389415.79	1379111.64	_____	0.10	_____	_____
63:01:0907001:3275	62	389415.74	1379110.59	_____	0.10	_____	_____
63:01:0907001:3275	63	389416.02	1379110.58	_____	0.10	_____	_____
63:01:0907001:3275	64	389416.07	1379111.78	_____	0.10	_____	_____
63:01:0907001:3275	65	389416.47	1379111.76	_____	0.10	_____	_____
63:01:0907001:3275	66	389416.42	1379110.56	_____	0.10	_____	_____
63:01:0907001:3275	67	389418.83	1379110.46	_____	0.10	_____	_____
63:01:0907001:3275	68	389418.88	1379111.66	_____	0.10	_____	_____
63:01:0907001:3275	69	389419.26	1379111.64	_____	0.10	_____	_____
63:01:0907001:3275	70	389419.24	1379111.32	_____	0.10	_____	_____
63:01:0907001:3275	71	389423.09	1379111.15	_____	0.10	_____	_____
63:01:0907001:3275	72	389423.16	1379112.67	_____	0.10	_____	_____

Заместитель начальника отдела
полное наименование должности

М.П.

подпись

/
инициалы, фамилия

КАДАСТРОВЫЙ ПЛАН ТЕРРИТОРИИ

Лист № 22раздела 9

Всего листов раздела 9: 1036

Всего разделов: 11

Всего листов: 1405

« 19 » июля 2021 г. № 63-00-102/21-775645

Номер кадастрового квартала: 63:01:0907001

Сведения о координатах характерных точек контура объекта недвижимости:

Кадастровый номер здания, сооружения, объекта незавершенного строительства	Номера точек контура	Координаты		Радиус (R)	Средняя квадратическая погрешность определения координат характерных точек контура, м	Глубина, высота, м	
		X	Y			H1	H2
1	2	3	4	5	6	7	8
63:01:0907001:3275	73	389423.71	1379112.65	_____	0.10	_____	_____
63:01:0907001:3275	74	389423.76	1379113.82	_____	0.10	_____	_____
63:01:0907001:3275	75	389424.14	1379113.81	_____	0.10	_____	_____
63:01:0907001:3275	76	389424.09	1379112.63	_____	0.10	_____	_____
63:01:0907001:3275	77	389429.52	1379112.40	_____	0.10	_____	_____
63:01:0907001:3275	78	389429.58	1379113.58	_____	0.10	_____	_____
63:01:0907001:3275	79	389429.96	1379113.56	_____	0.10	_____	_____
63:01:0907001:3275	80	389429.90	1379112.38	_____	0.10	_____	_____
63:01:0907001:3275	81	389434.41	1379112.17	_____	0.10	_____	_____
63:01:0907001:3275	82	389434.29	1379109.49	_____	0.10	_____	_____
63:01:0907001:3275	83	389437.28	1379109.35	_____	0.10	_____	_____
63:01:0907001:3275	84	389437.34	1379110.73	_____	0.10	_____	_____
63:01:0907001:3275	85	389437.72	1379110.71	_____	0.10	_____	_____
63:01:0907001:3275	86	389437.66	1379109.34	_____	0.10	_____	_____
63:01:0907001:3275	87	389437.87	1379109.32	_____	0.10	_____	_____

Заместитель начальника отдела
полное наименование должности

М.П.

подпись

/
инициалы, фамилия

Раздел 9

КАДАСТРОВЫЙ ПЛАН ТЕРРИТОРИИ

Лист № 23раздела 9

Всего листов раздела 9: 1036

Всего разделов: 11

Всего листов: 1405

« 19 » июля 2021 г. № 63-00-102/21-775645

Номер кадастрового квартала: 63:01:0907001

Сведения о координатах характерных точек контура объекта недвижимости:

Кадастровый номер здания, сооружения, объекта незавершенного строительства	Номера точек контура	Координаты		Радиус (R)	Средняя квадратическая погрешность определения координат характерных точек контура, м	Глубина, высота, м	
		X	Y			H1	H2
1	2	3	4	5	6	7	8
63:01:0907001:3275	88	389437.31	1379096.55	—	0.10	—	—
63:01:0907001:3275	89	389433.84	1379096.70	—	0.10	—	—
63:01:0907001:3275	90	389433.79	1379095.52	—	0.10	—	—
63:01:0907001:3275	91	389433.41	1379095.54	—	0.10	—	—
63:01:0907001:3275	92	389433.46	1379096.72	—	0.10	—	—
63:01:0907001:3275	93	389430.12	1379096.87	—	0.10	—	—
63:01:0907001:3275	94	389430.05	1379095.20	—	0.10	—	—
63:01:0907001:3275	95	389429.67	1379095.21	—	0.10	—	—
63:01:0907001:3275	96	389429.74	1379096.88	—	0.10	—	—
63:01:0907001:3275	97	389422.81	1379097.18	—	0.10	—	—
63:01:0907001:3275	98	389422.74	1379095.51	—	0.10	—	—
63:01:0907001:3275	99	389422.36	1379095.53	—	0.10	—	—

63:01:0907001:3275	100	389422.43	1379097.20	_____	0.10	_____	_____
63:01:0907001:3275	101	389419.10	1379097.35	_____	0.10	_____	_____
63:01:0907001:3275	102	389419.05	1379096.17	_____	0.10	_____	_____

Заместитель начальника отдела
полное наименование должности

М.П.

подпись

инициалы, фамилия

Раздел 9

КАДАСТРОВЫЙ ПЛАН ТЕРРИТОРИИ

Лист № 24 раздела 9

Всего листов раздела 9: 1036

Всего разделов: 11

Всего листов: 1405

« 19 » июля 2021 г. № 63-00-102/21-775645

Номер кадастрового квартала: 63:01:0907001

Сведения о координатах характерных точек контура объекта недвижимости:

Кадастровый номер здания, сооружения, объекта незавершенного строительства	Номера точек контура	Координаты		Радиус (R)	Средняя квадратическая погрешность определения координат характерных точек контура, м	Глубина, высота, м	
		X	Y			H1	H2
1	2	3	4	5	6	7	8
63:01:0907001:3275	103	389418.68	1379096.19	_____	0.10	_____	_____
63:01:0907001:3275	104	389418.72	1379097.37	_____	0.10	_____	_____
63:01:0907001:3275	105	389407.95	1379097.84	_____	0.10	_____	_____
63:01:0907001:3275	106	389407.90	1379096.84	_____	0.10	_____	_____
63:01:0907001:3275	107	389407.52	1379096.86	_____	0.10	_____	_____
63:01:0907001:3275	108	389407.57	1379097.86	_____	0.10	_____	_____
63:01:0907001:3275	109	389404.11	1379098.01	_____	0.10	_____	_____
63:01:0907001:3275	110	389404.07	1379097.01	_____	0.10	_____	_____

63:01:0907001:3275	111	389403.69	1379097.03	_____	0.10	_____	_____
63:01:0907001:3275	112	389403.73	1379098.16	_____	0.10	_____	_____
63:01:0907001:3275	113	389397.14	1379098.45	_____	0.10	_____	_____
63:01:0907001:3275	114	389397.09	1379097.32	_____	0.10	_____	_____
63:01:0907001:3275	115	389396.71	1379097.33	_____	0.10	_____	_____
63:01:0907001:3275	116	389396.75	1379098.33	_____	0.10	_____	_____
63:01:0907001:3275	117	389393.29	1379098.48	_____	0.10	_____	_____

Заместитель начальника отдела
полное наименование должности

М.П.

подпись

инициалы, фамилия

Раздел 9

КАДАСТРОВЫЙ ПЛАН ТЕРРИТОРИИ

Лист № 25 раздела 9

Всего листов раздела 9: 1036

Всего разделов: 11

Всего листов: 1405

« 19 » июля 2021 г. № 63-00-102/21-775645

Номер кадастрового квартала: 63:01:0907001

Сведения о координатах характерных точек контура объекта недвижимости:

Кадастровый номер здания, сооружения, объекта незавершенного строительства	Номера точек контура	Координаты		Радиус (R)	Средняя квадратическая погрешность определения координат характерных точек контура, м	Глубина, высота, м	
		X	Y			H1	H2
1	2	3	4	5	6	7	8
63:01:0907001:3275	118	389393.24	1379097.49	_____	0.10	_____	_____
63:01:0907001:3275	119	389392.86	1379097.50	_____	0.10	_____	_____
63:01:0907001:3275	120	389392.91	1379098.50	_____	0.10	_____	_____
63:01:0907001:3275	121	389385.68	1379098.82	_____	0.10	_____	_____

63:01:0907001:3275	133	389368.40	1379098.12	_____	0.10	_____	_____
63:01:0907001:3275	134	389368.40	1379098.17	_____	0.10	_____	_____
63:01:0907001:3275	135	389364.39	1379098.34	_____	0.10	_____	_____
63:01:0907001:3275	136	389364.39	1379098.26	_____	0.10	_____	_____
63:01:0907001:3275	137	389363.88	1379098.27	_____	0.10	_____	_____
63:01:0907001:3275	138	389363.94	1379099.83	_____	0.10	_____	_____
63:01:0907001:3275	139	389363.60	1379099.85	_____	0.10	_____	_____
63:01:0907001:3275	140	389363.66	1379101.16	_____	0.10	_____	_____
63:01:0907001:3275	141	389360.02	1379101.31	_____	0.10	_____	_____
63:01:0907001:3275	142	389359.97	1379100	_____	0.10	_____	_____
63:01:0907001:3275	143	389359.84	1379100	_____	0.10	_____	_____
63:01:0907001:3275	144	389359.78	1379098.81	_____	0.10	_____	_____
63:01:0907001:3275	145	389355.36	1379099	_____	0.10	_____	_____
63:01:0907001:3275	146	389355.41	1379100.20	_____	0.10	_____	_____
63:01:0907001:3275	147	389347.21	1379100.56	_____	0.10	_____	_____

 Заместитель начальника отдела
 полное наименование должности

М.П.

 подпись

 /
 инициалы, фамилия

Раздел 9

КАДАСТРОВЫЙ ПЛАН ТЕРРИТОРИИ

Лист № 27раздела 9

Всего листов раздела 9: 1036

Всего разделов: 11

Всего листов: 1405

« 19 » июля 2021 г. № 63-00-102/21-775645

Номер кадастрового квартала: 63:01:0907001

Сведения о координатах характерных точек контура объекта недвижимости:

Кадастровый номер здания, сооружения, объекта незавершенного строительства	Номера точек контура	Координаты		Радиус (R)	Средняя квадратическая погрешность определения координат характерных точек контура, м	Глубина, высота, м	
		X	Y			H1	H2
1	2	3	4	5	6	7	8
63:01:0907001:3275	148	389347.27	1379101.86	_____	0.10	_____	_____
63:01:0907001:3275	149	389343.81	1379102.02	_____	0.10	_____	_____
63:01:0907001:3275	150	389343.75	1379100.71	_____	0.10	_____	_____
63:01:0907001:3275	151	389343.57	1379100.73	_____	0.10	_____	_____
63:01:0907001:3275	152	389343.51	1379099.62	_____	0.10	_____	_____
63:01:0907001:3275	153	389339.44	1379099.80	_____	0.10	_____	_____
63:01:0907001:3275	154	389339.50	1379100.90	_____	0.10	_____	_____
63:01:0907001:3275	155	389330.98	1379101.27	_____	0.10	_____	_____
63:01:0907001:3275	156	389331.03	1379102.57	_____	0.10	_____	_____
63:01:0907001:3275	1	389326.97	1379102.76	_____	0.10	_____	_____
63:01:0907001:3276	1	389318.92	1379039.99	_____	0.10	_____	_____
63:01:0907001:3276	2	389319.58	1379053.84	_____	0.10	_____	_____
63:01:0907001:3276	3	389323.73	1379053.63	_____	0.10	_____	_____
63:01:0907001:3276	4	389323.81	1379055.29	_____	0.10	_____	_____
63:01:0907001:3276	5	389324.31	1379055.27	_____	0.10	_____	_____

 Заместитель начальника отдела
 полное наименование должности

М.П.

 подпись

 /
 инициалы, фамилия

Раздел 9

КАДАСТРОВЫЙ ПЛАН ТЕРРИТОРИИ

« 19 » июля 2021 г. № 63-00-102/21-775645

Номер кадастрового квартала: 63:01:0907001

Сведения о координатах характерных точек контура объекта недвижимости:

Кадастровый номер здания, сооружения, объекта незавершенного строительства	Номера точек контура	Координаты		Радиус (R)	Средняя квадратическая погрешность определения координат характерных точек контура, м	Глубина, высота, м	
		X	Y			H1	H2
1	2	3	4	5	6	7	8
63:01:0907001:3276	6	389324.31	1379055.17	_____	0.10	_____	_____
63:01:0907001:3276	7	389328.40	1379054.97	_____	0.10	_____	_____
63:01:0907001:3276	8	389328.41	1379055.07	_____	0.10	_____	_____
63:01:0907001:3276	9	389328.91	1379055.05	_____	0.10	_____	_____
63:01:0907001:3276	10	389328.83	1379053.39	_____	0.10	_____	_____
63:01:0907001:3276	11	389336.04	1379053.05	_____	0.10	_____	_____
63:01:0907001:3276	12	389336.11	1379054.70	_____	0.10	_____	_____
63:01:0907001:3276	13	389336.61	1379054.68	_____	0.10	_____	_____
63:01:0907001:3276	14	389336.61	1379054.59	_____	0.10	_____	_____
63:01:0907001:3276	15	389340.71	1379054.40	_____	0.10	_____	_____
63:01:0907001:3276	16	389340.71	1379054.48	_____	0.10	_____	_____
63:01:0907001:3276	17	389341.21	1379054.46	_____	0.10	_____	_____
63:01:0907001:3276	18	389341.13	1379052.80	_____	0.10	_____	_____
63:01:0907001:3276	19	389341.29	1379052.80	_____	0.10	_____	_____
63:01:0907001:3276	20	389341.22	1379051.33	_____	0.10	_____	_____

Заместитель начальника отдела

полное наименование должности

М.П.

подпись

/

инициалы, фамилия

КАДАСТРОВЫЙ ПЛАН ТЕРРИТОРИИ

Лист № 29 раздела 9

Всего листов раздела 9: 1036

Всего разделов: 11

Всего листов: 1405

« 19 » июля 2021 г. № 63-00-102/21-775645

Номер кадастрового квартала: 63:01:0907001

Сведения о координатах характерных точек контура объекта недвижимости:

Кадастровый номер здания, сооружения, объекта незавершенного строительства	Номера точек контура	Координаты		Радиус (R)	Средняя квадратическая погрешность определения координат характерных точек контура, м	Глубина, высота, м	
		X	Y			H1	H2
1	2	3	4	5	6	7	8
63:01:0907001:3276	21	389344.99	1379051.16	_____	0.10	_____	_____
63:01:0907001:3276	22	389344.93	1379049.96	_____	0.10	_____	_____
63:01:0907001:3276	23	389345.28	1379049.94	_____	0.10	_____	_____
63:01:0907001:3276	24	389345.34	1379051.14	_____	0.10	_____	_____
63:01:0907001:3276	25	389345.74	1379051.13	_____	0.10	_____	_____
63:01:0907001:3276	26	389345.68	1379049.93	_____	0.10	_____	_____
63:01:0907001:3276	27	389348.09	1379049.81	_____	0.10	_____	_____
63:01:0907001:3276	28	389348.15	1379051.01	_____	0.10	_____	_____
63:01:0907001:3276	29	389348.53	1379050.98	_____	0.10	_____	_____
63:01:0907001:3276	30	389348.51	1379050.67	_____	0.10	_____	_____
63:01:0907001:3276	31	389352.36	1379050.49	_____	0.10	_____	_____
63:01:0907001:3276	32	389352.43	1379052.01	_____	0.10	_____	_____
63:01:0907001:3276	33	389352.98	1379051.99	_____	0.10	_____	_____
63:01:0907001:3276	34	389353.04	1379053.16	_____	0.10	_____	_____
63:01:0907001:3276	35	389353.42	1379053.14	_____	0.10	_____	_____

Заместитель начальника отдела
полное наименование должности

М.П.

подпись

/
инициалы, фамилия

Раздел 9

КАДАСТРОВЫЙ ПЛАН ТЕРРИТОРИИ

Лист № 30раздела 9

Всего листов раздела 9: 1036

Всего разделов: 11

Всего листов: 1405

« 19 » июля 2021 г. № 63-00-102/21-775645

Номер кадастрового квартала: 63:01:0907001

Сведения о координатах характерных точек контура объекта недвижимости:

Кадастровый номер здания, сооружения, объекта незавершенного строительства	Номера точек контура	Координаты		Радиус (R)	Средняя квадратическая погрешность определения координат характерных точек контура, м	Глубина, высота, м	
		X	Y			H1	H2
1	2	3	4	5	6	7	8
63:01:0907001:3276	36	389353.36	1379051.96	—	0.10	—	—
63:01:0907001:3276	37	389358.80	1379051.70	—	0.10	—	—
63:01:0907001:3276	38	389358.85	1379052.88	—	0.10	—	—
63:01:0907001:3276	39	389359.23	1379052.86	—	0.10	—	—
63:01:0907001:3276	40	389359.18	1379051.68	—	0.10	—	—
63:01:0907001:3276	41	389363.68	1379051.47	—	0.10	—	—
63:01:0907001:3276	42	389363.55	1379048.78	—	0.10	—	—
63:01:0907001:3276	43	389366.54	1379048.63	—	0.10	—	—
63:01:0907001:3276	44	389366.61	1379050.01	—	0.10	—	—
63:01:0907001:3276	45	389366.99	1379049.99	—	0.10	—	—
63:01:0907001:3276	46	389366.92	1379048.62	—	0.10	—	—
63:01:0907001:3276	47	389367.28	1379048.59	—	0.10	—	—

63:01:0907001:3276	48	389367.35	1379050.09	_____	0.10	_____	_____
63:01:0907001:3276	49	389374.89	1379049.73	_____	0.10	_____	_____
63:01:0907001:3276	50	389374.97	1379051.23	_____	0.10	_____	_____

Заместитель начальника отдела
полное наименование должности

М.П.

подпись

/
инициалы, фамилия

Раздел 9

КАДАСТРОВЫЙ ПЛАН ТЕРРИТОРИИ

Лист № 31раздела 9

Всего листов раздела 9: 1036

Всего разделов: 11

Всего листов: 1405

« 19 » июля 2021 г. № 63-00-102/21-775645

Номер кадастрового квартала: 63:01:0907001

Сведения о координатах характерных точек контура объекта недвижимости:

Кадастровый номер здания, сооружения, объекта незавершенного строительства	Номера точек контура	Координаты		Радиус (R)	Средняя квадратическая погрешность определения координат характерных точек контура, м	Глубина, высота, м	
		X	Y			H1	H2
1	2	3	4	5	6	7	8
63:01:0907001:3276	51	389378.85	1379051.04	_____	0.10	_____	_____
63:01:0907001:3276	52	389378.90	1379052.21	_____	0.10	_____	_____
63:01:0907001:3276	53	389379.28	1379052.19	_____	0.10	_____	_____
63:01:0907001:3276	54	389379.23	1379051.03	_____	0.10	_____	_____
63:01:0907001:3276	55	389385.28	1379050.74	_____	0.10	_____	_____
63:01:0907001:3276	56	389385.34	1379051.90	_____	0.10	_____	_____
63:01:0907001:3276	57	389385.72	1379051.89	_____	0.10	_____	_____
63:01:0907001:3276	58	389385.66	1379050.72	_____	0.10	_____	_____

63:01:0907001:3276	59	389389.61	1379050.53	_____	0.10	_____	_____
63:01:0907001:3276	60	389389.54	1379049.09	_____	0.10	_____	_____
63:01:0907001:3276	61	389396.92	1379048.74	_____	0.10	_____	_____
63:01:0907001:3276	62	389396.26	1379034.74	_____	0.10	_____	_____
63:01:0907001:3276	63	389389.04	1379035.08	_____	0.10	_____	_____
63:01:0907001:3276	64	389388.99	1379034.08	_____	0.10	_____	_____
63:01:0907001:3276	65	389388.61	1379034.10	_____	0.10	_____	_____

Заместитель начальника отдела
полное наименование должности

М.П.

подпись

инициалы, фамилия

Раздел 9

КАДАСТРОВЫЙ ПЛАН ТЕРРИТОРИИ

Лист № 32 раздела 9

Всего листов раздела 9: 1036

Всего разделов: 11

Всего листов: 1405

« 19 » июля 2021 г. № 63-00-102/21-775645

Номер кадастрового квартала: 63:01:0907001

Сведения о координатах характерных точек контура объекта недвижимости:

Кадастровый номер здания, сооружения, объекта незавершенного строительства	Номера точек контура	Координаты		Радиус (R)	Средняя квадратическая погрешность определения координат характерных точек контура, м	Глубина, высота, м	
		X	Y			H1	H2
1	2	3	4	5	6	7	8
63:01:0907001:3276	66	389388.66	1379035.09	_____	0.10	_____	_____
63:01:0907001:3276	67	389385.19	1379035.26	_____	0.10	_____	_____
63:01:0907001:3276	68	389385.13	1379033.76	_____	0.10	_____	_____
63:01:0907001:3276	69	389384.75	1379033.78	_____	0.10	_____	_____

63:01:0907001:3276	81	389359.34	1379036.18	_____	0.10	_____	_____
63:01:0907001:3276	82	389359.25	1379034.51	_____	0.10	_____	_____
63:01:0907001:3276	83	389358.87	1379034.53	_____	0.10	_____	_____
63:01:0907001:3276	84	389358.96	1379036.19	_____	0.10	_____	_____
63:01:0907001:3276	85	389352.02	1379036.53	_____	0.10	_____	_____
63:01:0907001:3276	86	389351.95	1379034.86	_____	0.10	_____	_____
63:01:0907001:3276	87	389351.57	1379034.88	_____	0.10	_____	_____
63:01:0907001:3276	88	389351.64	1379036.54	_____	0.10	_____	_____
63:01:0907001:3276	89	389344.47	1379036.88	_____	0.10	_____	_____
63:01:0907001:3276	90	389344.48	1379037.31	_____	0.10	_____	_____
63:01:0907001:3276	91	389336.15	1379037.71	_____	0.10	_____	_____
63:01:0907001:3276	92	389336.09	1379036.48	_____	0.10	_____	_____
63:01:0907001:3276	93	389327.46	1379036.88	_____	0.10	_____	_____
63:01:0907001:3276	94	389327.52	1379038.12	_____	0.10	_____	_____
63:01:0907001:3276	95	389322.75	1379038.35	_____	0.10	_____	_____

Заместитель начальника отдела
полное наименование должности

М.П.

подпись

/
инициалы, фамилия

Раздел 9

КАДАСТРОВЫЙ ПЛАН ТЕРРИТОРИИ

Лист № 34 раздела 9

Всего листов раздела 9: 1036

Всего разделов: 11

Всего листов: 1405

« 19 » июля 2021 г. № 63-00-102/21-775645

Номер кадастрового квартала: 63:01:0907001

Сведения о координатах характерных точек контура объекта недвижимости:

Кадастровый номер здания, сооружения, объекта незавершенного строительства	Номера точек контура	Координаты		Радиус (R)	Средняя квадратическая погрешность определения координат характерных точек контура, м	Глубина, высота, м	
		X	Y			H1	H2
1	2	3	4	5	6	7	8
63:01:0907001:3276	96	389322.82	1379039.81	_____	0.10	_____	_____
63:01:0907001:3276	1	389318.92	1379039.99	_____	0.10	_____	_____
63:01:0907001:3299	1	389191.30	1379086.31	_____	0.10	_____	_____
63:01:0907001:3299	2	389192.08	1379098.57	_____	0.10	_____	_____
63:01:0907001:3299	3	389189.63	1379098.72	_____	0.10	_____	_____
63:01:0907001:3299	4	389190.08	1379105.74	_____	0.10	_____	_____
63:01:0907001:3299	5	389189.64	1379105.77	_____	0.10	_____	_____
63:01:0907001:3299	6	389189.69	1379106.96	_____	0.10	_____	_____
63:01:0907001:3299	7	389187.81	1379107.05	_____	0.10	_____	_____
63:01:0907001:3299	8	389187.76	1379105.90	_____	0.10	_____	_____
63:01:0907001:3299	9	389172.11	1379106.95	_____	0.10	_____	_____
63:01:0907001:3299	10	389172.89	1379118.93	_____	0.10	_____	_____
63:01:0907001:3299	11	389166.01	1379119.38	_____	0.10	_____	_____
63:01:0907001:3299	12	389166.12	1379120.97	_____	0.10	_____	_____
63:01:0907001:3299	13	389163.84	1379121.12	_____	0.10	_____	_____

 Заместитель начальника отдела
 полное наименование должности

М.П.

 подпись

 /
 инициалы, фамилия

Раздел 9

КАДАСТРОВЫЙ ПЛАН ТЕРРИТОРИИ

Лист № 35раздела 9

Всего листов раздела 9: 1036

Всего разделов: 11

Всего листов: 1405

« 19 » июля 2021 г. № 63-00-102/21-775645

Номер кадастрового квартала: 63:01:0907001

Сведения о координатах характерных точек контура объекта недвижимости:

Кадастровый номер здания, сооружения, объекта незавершенного строительства	Номера точек контура	Координаты		Радиус (R)	Средняя квадратическая погрешность определения координат характерных точек контура, м	Глубина, высота, м	
		X	Y			H1	H2
1	2	3	4	5	6	7	8
63:01:0907001:3299	14	389163.74	1379119.53	_____	0.10	_____	_____
63:01:0907001:3299	15	389154.23	1379120.17	_____	0.10	_____	_____
63:01:0907001:3299	16	389151.65	1379080.08	_____	0.10	_____	_____
63:01:0907001:3299	17	389161.10	1379079.47	_____	0.10	_____	_____
63:01:0907001:3299	18	389160.99	1379077.89	_____	0.10	_____	_____
63:01:0907001:3299	19	389163.36	1379077.73	_____	0.10	_____	_____
63:01:0907001:3299	20	389163.47	1379079.32	_____	0.10	_____	_____
63:01:0907001:3299	21	389170.26	1379078.89	_____	0.10	_____	_____
63:01:0907001:3299	22	389171.05	1379090.83	_____	0.10	_____	_____
63:01:0907001:3299	23	389189.01	1379089.65	_____	0.10	_____	_____
63:01:0907001:3299	24	389188.84	1379086.44	_____	0.10	_____	_____
63:01:0907001:3299	1	389191.30	1379086.31	_____	0.10	_____	_____
63:01:0907001:3380	1	389470.54	1379027.32	_____	0.10	_____	_____
63:01:0907001:3380	2	389458.99	1379028.31	_____	0.10	_____	_____
63:01:0907001:3380	3	389458.39	1379021.22	_____	0.10	_____	_____

Заместитель начальника отдела
_____ /
полное наименование должности

М.П.

_____ /
подпись

_____ /
инициалы, фамилия

КАДАСТРОВЫЙ ПЛАН ТЕРРИТОРИИ

Лист № 36раздела 9

Всего листов раздела 9: 1036

Всего разделов: 11

Всего листов: 1405

« 19 » июля 2021 г. № 63-00-102/21-775645

Номер кадастрового квартала: 63:01:0907001

Сведения о координатах характерных точек контура объекта недвижимости:

Кадастровый номер здания, сооружения, объекта незавершенного строительства	Номера точек контура	Координаты		Радиус (R)	Средняя квадратическая погрешность определения координат характерных точек контура, м	Глубина, высота, м	
		X	Y			H1	H2
1	2	3	4	5	6	7	8
63:01:0907001:3380	4	389469.93	1379020.23	_____	0.10	_____	_____
63:01:0907001:3380	1	389470.54	1379027.32	_____	0.10	_____	_____
63:01:0907001:3435	1	389386.36	1379073.79	_____	0.10	_____	_____
63:01:0907001:3435	2	389386.63	1379078.59	_____	0.10	_____	_____
63:01:0907001:3435	3	389378.34	1379079.05	_____	0.10	_____	_____
63:01:0907001:3435	4	389378.07	1379074.27	_____	0.10	_____	_____
63:01:0907001:3435	1	389386.36	1379073.79	_____	0.10	_____	_____
63:01:0907001:3436	1	389384.93	1379097.61	_____	0.10	_____	_____
63:01:0907001:3436	2	389385.77	1379111.67	_____	0.10	_____	_____
63:01:0907001:3436	3	389382.26	1379111.87	_____	0.10	_____	_____
63:01:0907001:3436	4	389382.33	1379113.18	_____	0.10	_____	_____
63:01:0907001:3436	5	389378.22	1379113.43	_____	0.10	_____	_____
63:01:0907001:3436	6	389378.32	1379115.23	_____	0.10	_____	_____
63:01:0907001:3436	7	389369.07	1379115.78	_____	0.10	_____	_____
63:01:0907001:3436	8	389368.96	1379113.98	_____	0.10	_____	_____

Заместитель начальника отдела
полное наименование должности

М.П.

подпись

/
инициалы, фамилия

Раздел 9

КАДАСТРОВЫЙ ПЛАН ТЕРРИТОРИИ

Лист № 37раздела 9

Всего листов раздела 9: 1036

Всего разделов: 11

Всего листов: 1405

« 19 » июля 2021 г. № 63-00-102/21-775645

Номер кадастрового квартала: 63:01:0907001

Сведения о координатах характерных точек контура объекта недвижимости:

Кадастровый номер здания, сооружения, объекта незавершенного строительства	Номера точек контура	Координаты		Радиус (R)	Средняя квадратическая погрешность определения координат характерных точек контура, м	Глубина, высота, м	
		X	Y			H1	H2
1	2	3	4	5	6	7	8
63:01:0907001:3436	9	389357.29	1379114.67	—	0.10	—	—
63:01:0907001:3436	10	389357.39	1379116.39	—	0.10	—	—
63:01:0907001:3436	11	389347.99	1379116.95	—	0.10	—	—
63:01:0907001:3436	12	389347.90	1379115.24	—	0.10	—	—
63:01:0907001:3436	13	389341.02	1379115.65	—	0.10	—	—
63:01:0907001:3436	14	389341.13	1379117.36	—	0.10	—	—
63:01:0907001:3436	15	389331.79	1379117.92	—	0.10	—	—
63:01:0907001:3436	16	389331.69	1379116.20	—	0.10	—	—
63:01:0907001:3436	17	389327.83	1379116.42	—	0.10	—	—
63:01:0907001:3436	18	389326.99	1379102.37	—	0.10	—	—
63:01:0907001:3436	19	389331.21	1379102.13	—	0.10	—	—
63:01:0907001:3436	20	389331.13	1379100.81	—	0.10	—	—

63:01:0907001:3436	21	389344.18	1379100.04	_____	0.10	_____	_____
63:01:0907001:3436	22	389344.25	1379101.34	_____	0.10	_____	_____
63:01:0907001:3436	23	389347.44	1379101.15	_____	0.10	_____	_____

Заместитель начальника отдела
полное наименование должности

М.П.

подпись

инициалы, фамилия

Раздел 9

КАДАСТРОВЫЙ ПЛАН ТЕРРИТОРИИ

Лист № 38раздела 9

Всего листов раздела 9: 1036

Всего разделов: 11

Всего листов: 1405

« 19 » июля 2021 г. № 63-00-102/21-775645

Номер кадастрового квартала: 63:01:0907001

Сведения о координатах характерных точек контура объекта недвижимости:

Кадастровый номер здания, сооружения, объекта незавершенного строительства	Номера точек контура	Координаты		Радиус (R)	Средняя квадратическая погрешность определения координат характерных точек контура, м	Глубина, высота, м	
		X	Y			H1	H2
1	2	3	4	5	6	7	8
63:01:0907001:3436	24	389347.36	1379099.85	_____	0.10	_____	_____
63:01:0907001:3436	25	389360.23	1379099.08	_____	0.10	_____	_____
63:01:0907001:3436	26	389360.31	1379100.39	_____	0.10	_____	_____
63:01:0907001:3436	27	389363.56	1379100.20	_____	0.10	_____	_____
63:01:0907001:3436	28	389363.49	1379098.89	_____	0.10	_____	_____
63:01:0907001:3436	29	389363.85	1379098.86	_____	0.10	_____	_____
63:01:0907001:3436	30	389363.74	1379097.22	_____	0.10	_____	_____
63:01:0907001:3436	31	389368.59	1379096.93	_____	0.10	_____	_____

63:01:0907001:3436	32	389368.68	1379098.58	_____	0.10	_____	_____
63:01:0907001:3436	33	389376.20	1379098.13	_____	0.10	_____	_____
63:01:0907001:3436	34	389376.10	1379096.49	_____	0.10	_____	_____
63:01:0907001:3436	35	389380.96	1379096.21	_____	0.10	_____	_____
63:01:0907001:3436	36	389381.05	1379097.85	_____	0.10	_____	_____
63:01:0907001:3436	1	389384.93	1379097.61	_____	0.10	_____	_____
63:01:0907001:3533	1	389343.97	1379043.42	_____	0.10	_____	_____

Заместитель начальника отдела
полное наименование должности

М.П.

подпись

инициалы, фамилия

Раздел 9

КАДАСТРОВЫЙ ПЛАН ТЕРРИТОРИИ

Лист № 39 раздела 9

Всего листов раздела 9: 1036

Всего разделов: 11

Всего листов: 1405

« 19 » июля 2021 г. № 63-00-102/21-775645

Номер кадастрового квартала: 63:01:0907001

Сведения о координатах характерных точек контура объекта недвижимости:

Кадастровый номер здания, сооружения, объекта незавершенного строительства	Номера точек контура	Координаты		Радиус (R)	Средняя квадратическая погрешность определения координат характерных точек контура, м	Глубина, высота, м	
		X	Y			H1	H2
1	2	3	4	5	6	7	8
63:01:0907001:3533	2	389344.84	1379057.46	_____	0.10	_____	_____
63:01:0907001:3533	3	389341.06	1379057.70	_____	0.10	_____	_____
63:01:0907001:3533	4	389341.14	1379059	_____	0.10	_____	_____
63:01:0907001:3533	5	389340.79	1379059.01	_____	0.10	_____	_____

63:01:0907001:3533	17	389319.47	1379060.33	_____	0.10	_____	_____
63:01:0907001:3533	18	389318.60	1379046.29	_____	0.10	_____	_____
63:01:0907001:3533	19	389322.47	1379046.05	_____	0.10	_____	_____
63:01:0907001:3533	20	389322.39	1379044.75	_____	0.10	_____	_____
63:01:0907001:3533	1	389343.97	1379043.42	_____	0.10	_____	_____
63:01:0907001:3576	1	389095.73	1379418.99	_____	_____	_____	_____
63:01:0907001:3576	2	389048.42	1379421.36	_____	_____	_____	_____
63:01:0907001:3576	3	389047.51	1379403.20	_____	_____	_____	_____
63:01:0907001:3576	4	389069.73	1379402.08	_____	_____	_____	_____
63:01:0907001:3576	5	389069.63	1379400.13	_____	_____	_____	_____
63:01:0907001:3576	6	389078.06	1379399.77	_____	_____	_____	_____
63:01:0907001:3576	7	389078.16	1379401.71	_____	_____	_____	_____
63:01:0907001:3576	8	389094.82	1379400.81	_____	_____	_____	_____
63:01:0907001:3576	1	389095.73	1379418.99	_____	_____	_____	_____
63:01:0907001:3585	1	389504.32	1379160.17	_____	0.10	_____	_____

Заместитель начальника отдела
полное наименование должности

М.П.

подпись

/
инициалы, фамилия

Раздел 9

КАДАСТРОВЫЙ ПЛАН ТЕРРИТОРИИ

Лист № 41 раздела 9

Всего листов раздела 9: 1036

Всего разделов: 11

Всего листов: 1405

« 19 » июля 2021 г. № 63-00-102/21-775645

Номер кадастрового квартала: 63:01:0907001

Сведения о координатах характерных точек контура объекта недвижимости:

Кадастровый номер здания, сооружения, объекта незавершенного строительства	Номера точек контура	Координаты		Радиус (R)	Средняя квадратическая погрешность определения координат характерных точек контура, м	Глубина, высота, м	
		X	Y			H1	H2
1	2	3	4	5	6	7	8
63:01:0907001:3585	2	389491.53	1379160.94	—	0.10	—	—
63:01:0907001:3585	3	389490.57	1379144.84	—	0.10	—	—
63:01:0907001:3585	4	389503.36	1379144.07	—	0.10	—	—
63:01:0907001:3585	1	389504.32	1379160.17	—	0.10	—	—
63:01:0000000:23015	1	389590.98	1379404.20	—	—	—	—
63:01:0000000:23015	2	389489.63	1379411.17	—	—	—	—
63:01:0000000:23015	3	389186.09	1379431.33	—	—	—	—
63:01:0000000:23015	4	389109.73	1379443.62	—	—	—	—
63:01:0000000:23015	5	388955.80	1379456.01	—	—	—	—
63:01:0000000:23015	1	388925.24	1379456.77	—	—	—	—
63:01:0000000:23015	2	388771.47	1379459.06	—	—	—	—
63:01:0000000:23015	3	388739.47	1379456.67	—	—	—	—
63:01:0000000:23015	4	388404.13	1379478.46	—	—	—	—
63:01:0000000:23015	1	388354.67	1379484.50	—	—	—	—
63:01:0000000:23015	2	388210.66	1379493.69	—	—	—	—

Заместитель начальника отдела
полное наименование должности

М.П.

подпись

/
инициалы, фамилия

Раздел 9

КАДАСТРОВЫЙ ПЛАН ТЕРРИТОРИИ

Лист № 42раздела 9

Всего листов раздела 9: 1036

Всего разделов: 11

Всего листов: 1405

« 19 » июля 2021 г. № 63-00-102/21-775645

Номер кадастрового квартала: 63:01:0907001

Сведения о координатах характерных точек контура объекта недвижимости:

Кадастровый номер здания, сооружения, объекта незавершенного строительства	Номера точек контура	Координаты		Радиус (R)	Средняя квадратическая погрешность определения координат характерных точек контура, м	Глубина, высота, м	
		X	Y			H1	H2
1	2	3	4	5	6	7	8
63:01:0000000:23015	3	388063.26	1379502.60	_____	_____	_____	_____
63:01:0000000:25064	1	389224.57	1378336.93	_____	_____	_____	_____
63:01:0000000:25064	2	389225.41	1378347.15	_____	_____	_____	_____
63:01:0000000:25064	3	389226.82	1378347.72	_____	_____	_____	_____
63:01:0000000:25064	4	389228.62	1378347.96	_____	_____	_____	_____
63:01:0000000:25064	5	389230.11	1378347.13	_____	_____	_____	_____
63:01:0000000:25064	6	389232.54	1378345.68	_____	_____	_____	_____
63:01:0000000:25064	7	389233.46	1378345.69	_____	_____	_____	_____
63:01:0000000:25064	8	389236.75	1378346.92	_____	_____	_____	_____
63:01:0000000:25064	9	389249.53	1378346.97	_____	_____	_____	_____
63:01:0000000:25064	10	389250.88	1378347.61	_____	_____	_____	_____
63:01:0000000:25064	11	389252.33	1378348.50	_____	_____	_____	_____
63:01:0000000:25064	12	389253.20	1378350.36	_____	_____	_____	_____
63:01:0000000:25064	13	389253.78	1378353.23	_____	_____	_____	_____
63:01:0000000:25064	14	389254.62	1378365.74	_____	_____	_____	_____

Заместитель начальника отдела
полное наименование должности

М.П.

подпись

/_____
инициалы, фамилия

КАДАСТРОВЫЙ ПЛАН ТЕРРИТОРИИ

Лист № 43раздела 9

Всего листов раздела 9: 1036

Всего разделов: 11

Всего листов: 1405

« 19 » июля 2021 г. № 63-00-102/21-775645

Номер кадастрового квартала: 63:01:0907001

Сведения о координатах характерных точек контура объекта недвижимости:

Кадастровый номер здания, сооружения, объекта незавершенного строительства	Номера точек контура	Координаты		Радиус (R)	Средняя квадратическая погрешность определения координат характерных точек контура, м	Глубина, высота, м	
		X	Y			H1	H2
1	2	3	4	5	6	7	8
63:01:0000000:25064	15	389255.58	1378379.36	—	—	—	—
63:01:0000000:25064	16	389258.47	1378422.34	—	—	—	—
63:01:0000000:25064	17	389258.76	1378428.15	—	—	—	—
63:01:0000000:25064	18	389261.68	1378471.50	—	—	—	—
63:01:0000000:25064	19	389261.87	1378481.15	—	—	—	—
63:01:0000000:25064	20	389263.34	1378496.74	—	—	—	—
63:01:0000000:25064	21	389264.25	1378510.35	—	—	—	—
63:01:0000000:25064	22	389265.61	1378533.78	—	—	—	—
63:01:0000000:25064	23	389267.74	1378567.80	—	—	—	—
63:01:0000000:25064	24	389269.29	1378590.42	—	—	—	—
63:01:0000000:25064	25	389269.64	1378598.54	—	—	—	—
63:01:0000000:25064	26	389270.02	1378607.74	—	—	—	—
63:01:0000000:25064	27	389271.06	1378609.33	—	—	—	—
63:01:0000000:25064	28	389272.38	1378610.13	—	—	—	—
63:01:0000000:25064	29	389284.32	1378610.44	—	—	—	—

Заместитель начальника отдела
полное наименование должности

М.П.

подпись

/
инициалы, фамилия

Раздел 9

КАДАСТРОВЫЙ ПЛАН ТЕРРИТОРИИ

Лист № 44раздела 9

Всего листов раздела 9: 1036

Всего разделов: 11

Всего листов: 1405

« 19 » июля 2021 г. № 63-00-102/21-775645

Номер кадастрового квартала: 63:01:0907001

Сведения о координатах характерных точек контура объекта недвижимости:

Кадастровый номер здания, сооружения, объекта незавершенного строительства	Номера точек контура	Координаты		Радиус (R)	Средняя квадратическая погрешность определения координат характерных точек контура, м	Глубина, высота, м	
		X	Y			H1	H2
1	2	3	4	5	6	7	8
63:01:0000000:25064	30	389292.14	1378610.61	—	—	—	—
63:01:0000000:25064	31	389293.01	1378611.80	—	—	—	—
63:01:0000000:25064	32	389292.40	1378619.84	—	—	—	—
63:01:0000000:25064	33	389290.64	1378643.99	—	—	—	—
63:01:0000000:25064	34	389290.39	1378648.23	—	—	—	—
63:01:0000000:25064	35	389291.19	1378656.86	—	—	—	—
63:01:0000000:25064	36	389291.84	1378664.12	—	—	—	—
63:01:0000000:25064	37	389292.15	1378666.42	—	—	—	—
63:01:0000000:25064	38	389293.49	1378668.02	—	—	—	—
63:01:0000000:25064	39	389295.55	1378669.26	—	—	—	—
63:01:0000000:25064	40	389299.74	1378670.04	—	—	—	—
63:01:0000000:25064	41	389308.58	1378669.36	—	—	—	—

63:01:0000000:25064	42	389313.17	1378668.74	_____	_____	_____	_____
63:01:0000000:25064	43	389329.91	1378666.75	_____	_____	_____	_____
63:01:0000000:25064	44	389354.13	1378663.76	_____	_____	_____	_____

Заместитель начальника отдела
полное наименование должности

М.П.

подпись

/
инициалы, фамилия

Раздел 9

КАДАСТРОВЫЙ ПЛАН ТЕРРИТОРИИ

Лист № 45раздела 9

Всего листов раздела 9: 1036

Всего разделов: 11

Всего листов: 1405

« 19 » июля 2021 г. № 63-00-102/21-775645

Номер кадастрового квартала: 63:01:0907001

Сведения о координатах характерных точек контура объекта недвижимости:

Кадастровый номер здания, сооружения, объекта незавершенного строительства	Номера точек контура	Координаты		Радиус (R)	Средняя квадратическая погрешность определения координат характерных точек контура, м	Глубина, высота, м	
		X	Y			H1	H2
1	2	3	4	5	6	7	8
63:01:0000000:25064	45	389376.02	1378661.57	_____	_____	_____	_____
63:01:0000000:25064	46	389377.95	1378662.19	_____	_____	_____	_____
63:01:0000000:25064	47	389379.79	1378662.35	_____	_____	_____	_____
63:01:0000000:25064	48	389380.87	1378661.67	_____	_____	_____	_____
63:01:0000000:25064	49	389382.63	1378660.74	_____	_____	_____	_____
63:01:0000000:25064	50	389387.90	1378660.29	_____	_____	_____	_____
63:01:0000000:25064	51	389391.24	1378659.81	_____	_____	_____	_____
63:01:0000000:25064	52	389397.04	1378659.66	_____	_____	_____	_____

63:01:0000000:25064	53	389397.96	1378658.05	_____	_____	_____	_____
63:01:0000000:25064	1	389249.51	1378335.37	_____	_____	_____	_____
63:01:0000000:25064	2	389250.05	1378345.44	_____	_____	_____	_____
63:01:0000000:25064	3	389252.34	1378347.19	_____	_____	_____	_____
63:01:0000000:25064	4	389254.19	1378349.85	_____	_____	_____	_____
63:01:0000000:25064	5	389254.84	1378357.33	_____	_____	_____	_____
63:01:0000000:25064	6	389256.08	1378374.42	_____	_____	_____	_____

Заместитель начальника отдела
полное наименование должности

М.П.

подпись

/
инициалы, фамилия

Раздел 9

КАДАСТРОВЫЙ ПЛАН ТЕРРИТОРИИ

Лист № 46 раздела 9

Всего листов раздела 9: 1036

Всего разделов: 11

Всего листов: 1405

« 19 » июля 2021 г. № 63-00-102/21-775645

Номер кадастрового квартала: 63:01:0907001

Сведения о координатах характерных точек контура объекта недвижимости:

Кадастровый номер здания, сооружения, объекта незавершенного строительства	Номера точек контура	Координаты		Радиус (R)	Средняя квадратическая погрешность определения координат характерных точек контура, м	Глубина, высота, м	
		X	Y			H1	H2
1	2	3	4	5	6	7	8
63:01:0000000:25064	7	389256.28	1378379.59	_____	_____	_____	_____
63:01:0000000:25064	8	389257.40	1378380.85	_____	_____	_____	_____
63:01:0000000:25064	9	389258.54	1378382.60	_____	_____	_____	_____
63:01:0000000:25064	10	389258.61	1378384.61	_____	_____	_____	_____

63:01:0000000:25064	22	389270.43	1378596.79	_____	_____	_____	_____
63:01:0000000:25064	23	389270.49	1378604.04	_____	_____	_____	_____
63:01:0000000:25064	24	389270.65	1378607.10	_____	_____	_____	_____
63:01:0000000:25064	25	389271.02	1378608.15	_____	_____	_____	_____
63:01:0000000:25064	26	389271.94	1378608.96	_____	_____	_____	_____
63:01:0000000:25064	27	389273.23	1378609.30	_____	_____	_____	_____
63:01:0000000:25064	28	389284.47	1378609.80	_____	_____	_____	_____
63:01:0000000:25064	29	389291.62	1378609.81	_____	_____	_____	_____
63:01:0000000:25064	30	389292.89	1378610.09	_____	_____	_____	_____
63:01:0000000:25064	31	389293.81	1378611.57	_____	_____	_____	_____
63:01:0000000:25064	32	389291.86	1378636.49	_____	_____	_____	_____
63:01:0000000:25064	33	389291.48	1378643.64	_____	_____	_____	_____
63:01:0000000:25064	34	389291.53	1378649.78	_____	_____	_____	_____
63:01:0000000:25064	35	389292.23	1378659.70	_____	_____	_____	_____
63:01:0000000:25064	36	389292.62	1378664.90	_____	_____	_____	_____

Заместитель начальника отдела
полное наименование должности

М.П.

подпись

/
инициалы, фамилия

Раздел 9

КАДАСТРОВЫЙ ПЛАН ТЕРРИТОРИИ

Лист № 48 раздела 9

Всего листов раздела 9: 1036

Всего разделов: 11

Всего листов: 1405

« 19 » июля 2021 г. № 63-00-102/21-775645

Номер кадастрового квартала: 63:01:0907001

Сведения о координатах характерных точек контура объекта недвижимости:

Кадастровый номер здания, сооружения, объекта незавершенного строительства	Номера точек контура	Координаты		Радиус (R)	Средняя квадратическая погрешность определения координат характерных точек контура, м	Глубина, высота, м	
		X	Y			H1	H2
1	2	3	4	5	6	7	8
63:01:0000000:25064	37	389293.37	1378666.61	—	—	—	—
63:01:0000000:25064	38	389294.83	1378667.96	—	—	—	—
63:01:0000000:25064	39	389297.67	1378668.86	—	—	—	—
63:01:0000000:25064	40	389299.62	1378669.14	—	—	—	—
63:01:0000000:25064	41	389310.49	1378668.38	—	—	—	—
63:01:0000000:25064	42	389335.01	1378665	—	—	—	—
63:01:0000000:25064	43	389363.01	1378661.90	—	—	—	—
63:01:0000000:25064	44	389375.69	1378660.57	—	—	—	—
63:01:0000000:25064	45	389384.31	1378659.73	—	—	—	—
63:01:0000000:25064	46	389389.83	1378659.31	—	—	—	—
63:01:0000000:25064	47	389392.69	1378659.87	—	—	—	—
63:01:0000000:25064	48	389399.24	1378659.89	—	—	—	—
63:01:0000000:25064	49	389403.69	1378660	—	—	—	—
63:01:0000000:25064	50	389405.10	1378658.43	—	—	—	—
63:01:0000000:25064	51	389407.65	1378658.11	—	—	—	—

Заместитель начальника отдела
полное наименование должности

М.П.

подпись

/
инициалы, фамилия

Раздел 9

КАДАСТРОВЫЙ ПЛАН ТЕРРИТОРИИ

Лист № 49раздела 9

Всего листов раздела 9: 1036

Всего разделов: 11

Всего листов: 1405

« 19 » июля 2021 г. № 63-00-102/21-775645

Номер кадастрового квартала: 63:01:0907001

Сведения о координатах характерных точек контура объекта недвижимости:

Кадастровый номер здания, сооружения, объекта незавершенного строительства	Номера точек контура	Координаты		Радиус (R)	Средняя квадратическая погрешность определения координат характерных точек контура, м	Глубина, высота, м	
		X	Y			H1	H2
1	2	3	4	5	6	7	8
63:01:0000000:25064	52	389409.21	1378659.56	_____	_____	_____	_____
63:01:0000000:25064	53	389410.61	1378659.96	_____	_____	_____	_____
63:01:0000000:25064	54	389415.27	1378659.80	_____	_____	_____	_____
63:01:0000000:25064	55	389416.19	1378657.65	_____	_____	_____	_____
63:01:0000000:25064	1	389416.42	1378661.61	_____	_____	_____	_____
63:01:0000000:25064	2	389415.93	1378685.49	_____	_____	_____	_____
63:01:0000000:25064	3	389428.08	1378920.66	_____	_____	_____	_____
63:01:0000000:25064	4	389293.22	1378932.29	_____	_____	_____	_____
63:01:0000000:25064	5	388218.39	1379003.34	_____	_____	_____	_____
63:01:0000000:25064	6	388013.82	1379014.82	_____	_____	_____	_____
63:01:0000000:25064	7	387840.92	1379053.36	_____	_____	_____	_____
63:01:0000000:25064	8	387224.79	1379546.20	_____	_____	_____	_____
63:01:0000000:25064	9	387178.19	1379583.06	_____	_____	_____	_____
63:01:0000000:25064	10	387149.56	1379754.40	_____	_____	_____	_____
63:01:0000000:25064	11	387144.95	1379834.48	_____	_____	_____	_____

Заместитель начальника отдела

полное наименование должности

М.П.

подпись

/

инициалы, фамилия

КАДАСТРОВЫЙ ПЛАН ТЕРРИТОРИИ

Лист № 50раздела 9

Всего листов раздела 9: 1036

Всего разделов: 11

Всего листов: 1405

« 19 » июля 2021 г. № 63-00-102/21-775645

Номер кадастрового квартала: 63:01:0907001

Сведения о координатах характерных точек контура объекта недвижимости:

Кадастровый номер здания, сооружения, объекта незавершенного строительства	Номера точек контура	Координаты		Радиус (R)	Средняя квадратическая погрешность определения координат характерных точек контура, м	Глубина, высота, м	
		X	Y			H1	H2
1	2	3	4	5	6	7	8
63:01:0000000:25064	12	387231.15	1379873.24	—	—	—	—
63:01:0000000:25064	13	387682.15	1380266.43	—	—	—	—
63:01:0000000:25064	14	387693.68	1380275.33	—	—	—	—
63:01:0000000:25064	15	387732.73	1380292.21	—	—	—	—
63:01:0000000:25064	16	387721.82	1380334.17	—	—	—	—
63:01:0000000:25064	17	387680.68	1380682.26	—	—	—	—
63:01:0000000:25064	18	387670.53	1380857.50	—	—	—	—
63:01:0000000:25064	19	387662.10	1380986.55	—	—	—	—
63:01:0000000:25064	20	387712.92	1381146.95	—	—	—	—
63:01:0000000:25064	21	387713.63	1381208.04	—	—	—	—
63:01:0000000:25064	22	387749.11	1381355.26	—	—	—	—
63:01:0000000:25064	23	387714.67	1381380.30	—	—	—	—
63:01:0000000:25064	24	387038.01	1381873.93	—	—	—	—
63:01:0000000:25064	25	386997.69	1381903.56	—	—	—	—
63:01:0000000:25064	26	386855.04	1382007.27	—	—	—	—

Заместитель начальника отдела
полное наименование должности

М.П.

подпись

/
инициалы, фамилия

Раздел 9

КАДАСТРОВЫЙ ПЛАН ТЕРРИТОРИИ

Лист № 51 раздела 9

Всего листов раздела 9: 1036

Всего разделов: 11

Всего листов: 1405

« 19 » июля 2021 г. № 63-00-102/21-775645

Номер кадастрового квартала: 63:01:0907001

Сведения о координатах характерных точек контура объекта недвижимости:

Кадастровый номер здания, сооружения, объекта незавершенного строительства	Номера точек контура	Координаты		Радиус (R)	Средняя квадратическая погрешность определения координат характерных точек контура, м	Глубина, высота, м	
		X	Y			H1	H2
1	2	3	4	5	6	7	8
63:01:0000000:25064	27	386828.22	1382294.29	—	—	—	—
63:01:0000000:25064	28	387425.73	1383136.24	—	—	—	—
63:01:0000000:25064	29	387982.39	1383919.82	—	—	—	—
63:01:0000000:25064	30	388061.64	1384010.63	—	—	—	—
63:01:0000000:25064	31	388199.75	1383913.48	—	—	—	—
63:01:0000000:25064	32	388306.57	1384070.42	—	—	—	—
63:01:0000000:25064	33	388371.79	1384173.21	—	—	—	—
63:01:0000000:25064	34	388365.80	1384176.89	—	—	—	—
63:01:0000000:25064	1	387208.08	1379502.52	—	—	—	—
63:01:0000000:25064	2	387209.61	1379519.46	—	—	—	—
63:01:0000000:25064	3	387224.79	1379546.20	—	—	—	—
63:01:0000000:25064	4	387169.74	1379774.60	—	—	—	—

63:01:0000000:25064	5	387231.15	1379873.24	_____	_____	_____	_____
63:01:0000000:25064	1	387682.15	1380266.43	_____	_____	_____	_____
63:01:0000000:25064	2	387626.89	1380372.36	_____	_____	_____	_____

Заместитель начальника отдела
полное наименование должности

М.П.

подпись

/
инициалы, фамилия

Раздел 9

КАДАСТРОВЫЙ ПЛАН ТЕРРИТОРИИ

Лист № 52раздела 9

Всего листов раздела 9: 1036

Всего разделов: 11

Всего листов: 1405

« 19 » июля 2021 г. № 63-00-102/21-775645

Номер кадастрового квартала: 63:01:0907001

Сведения о координатах характерных точек контура объекта недвижимости:

Кадастровый номер здания, сооружения, объекта незавершенного строительства	Номера точек контура	Координаты		Радиус (R)	Средняя квадратическая погрешность определения координат характерных точек контура, м	Глубина, высота, м	
		X	Y			H1	H2
1	2	3	4	5	6	7	8
63:01:0000000:25064	1	387732.73	1380292.21	_____	_____	_____	_____
63:01:0000000:25064	2	387801.37	1380301.62	_____	_____	_____	_____
63:01:0000000:25064	3	387930.52	1380267.62	_____	_____	_____	_____
63:01:0000000:25064	4	388141.52	1380455.42	_____	_____	_____	_____
63:01:0000000:25064	5	388268.66	1380427.49	_____	_____	_____	_____
63:01:0000000:25064	6	388293.20	1380421.75	_____	_____	_____	_____
63:01:0000000:25064	1	387801.37	1380301.62	_____	_____	_____	_____
63:01:0000000:25064	2	387721.82	1380334.17	_____	_____	_____	_____

63:01:0000000:25064	1	387749.11	1381355.26	___	___	___	___
63:01:0000000:25064	2	387863.16	1381419.81	___	___	___	___
63:01:0000000:25064	3	387924.57	1381495.10	___	___	___	___
63:01:0000000:25064	4	388502.24	1382304.54	___	___	___	___
63:01:0000000:25064	5	388529.59	1382346.79	___	___	___	___
63:01:0000000:25064	6	388773.89	1382690.26	___	___	___	___
63:01:0000000:25064	7	388892.18	1382847.93	___	___	___	___

Заместитель начальника отдела
полное наименование должности

М.П.

подпись

инициалы, фамилия

Раздел 9

КАДАСТРОВЫЙ ПЛАН ТЕРРИТОРИИ

Лист № 53 раздела 9

Всего листов раздела 9: 1036

Всего разделов: 11

Всего листов: 1405

« 19 » июля 2021 г. № 63-00-102/21-775645

Номер кадастрового квартала: 63:01:0907001

Сведения о координатах характерных точек контура объекта недвижимости:

Кадастровый номер здания, сооружения, объекта незавершенного строительства	Номера точек контура	Координаты		Радиус (R)	Средняя квадратическая погрешность определения координат характерных точек контура, м	Глубина, высота, м	
		X	Y			H1	H2
1	2	3	4	5	6	7	8
63:01:0000000:25064	8	388980.23	1382885.50	___	___	___	___
63:01:0000000:25064	9	388983.86	1382882.84	___	___	___	___
63:01:0000000:25064	1	387038.01	1381873.93	___	___	___	___
63:01:0000000:25064	2	387068.46	1381923.50	___	___	___	___

63:01:0000000:27227	1	389477.01	1379410.57	0.35	_____	_____	_____
63:01:0000000:27227	1	389456.08	1379412.27	0.35	_____	_____	_____
63:01:0000000:27227	1	389392.54	1379415.36	0.35	_____	_____	_____
63:01:0000000:27227	1	389348.51	1379418.12	0.35	_____	_____	_____
63:01:0000000:27227	1	389329.17	1379419.37	0.35	_____	_____	_____
63:01:0000000:27227	1	389302.21	1379420.51	0.35	_____	_____	_____
63:01:0000000:27227	1	389257.64	1379424.35	0.35	_____	_____	_____
63:01:0000000:27227	1	389209.78	1379427.38	0.35	_____	_____	_____
63:01:0000000:27321	1	388982.85	1379067.97	0.35	_____	_____	_____
63:01:0000000:27321	1	388963.04	1379070.54	0.35	_____	_____	_____
63:01:0000000:27321	1	388951.63	1379071.90	0.35	_____	_____	_____
63:01:0000000:27321	1	388936.58	1379072.11	0.35	_____	_____	_____
63:01:0000000:27387	1	390323.75	1378415.14	0.35	_____	_____	_____
63:01:0000000:27387	1	389769.42	1378869.85	0.35	_____	_____	_____
63:01:0000000:27387	1	389762.99	1378874.81	0.35	_____	_____	_____

Заместитель начальника отдела
полное наименование должности

М.П.

подпись

/
инициалы, фамилия

Раздел 9

КАДАСТРОВЫЙ ПЛАН ТЕРРИТОРИИ

Лист № 55раздела 9

Всего листов раздела 9: 1036

Всего разделов: 11

Всего листов: 1405

« 19 » июля 2021 г. № 63-00-102/21-775645

Номер кадастрового квартала: 63:01:0907001

Сведения о координатах характерных точек контура объекта недвижимости:

Кадастровый номер здания, сооружения, объекта незавершенного строительства	Номера точек контура	Координаты		Радиус (R)	Средняя квадратическая погрешность определения координат характерных точек контура, м	Глубина, высота, м	
		X	Y			H1	H2
1	2	3	4	5	6	7	8
63:01:0000000:27387	1	390256.62	1378467.02	0.35	—	—	—
63:01:0000000:27387	1	389734.11	1378897.15	0.35	—	—	—
63:01:0000000:27387	1	389724.39	1378884.18	0.35	—	—	—
63:01:0000000:27387	1	389694.35	1378925.26	0.35	—	—	—
63:01:0000000:27387	1	389679.25	1378918.13	0.35	—	—	—
63:01:0000000:27387	1	389664.42	1378934.58	0.35	—	—	—
63:01:0000000:27387	1	389632.62	1378937.82	0.35	—	—	—
63:01:0000000:27387	1	389571.14	1378941.63	0.35	—	—	—
63:01:0000000:27387	1	389962.93	1378698.21	0.35	—	—	—
63:01:0000000:27387	1	389571.99	1378954.05	0.35	—	—	—
63:01:0000000:27387	1	389578.09	1379046.22	0.35	—	—	—
63:01:0000000:27387	1	390234.15	1378484.34	0.35	—	—	—
63:01:0000000:27387	1	390208.84	1378504.52	0.35	—	—	—
63:01:0000000:27387	1	390160.82	1378542.33	0.35	—	—	—
63:01:0000000:27387	1	390114.34	1378580.53	0.35	—	—	—

Заместитель начальника отдела
полное наименование должности

М.П.

подпись

/
инициалы, фамилия

Раздел 9

КАДАСТРОВЫЙ ПЛАН ТЕРРИТОРИИ

« 19 » июля 2021 г. № 63-00-102/21-775645

Номер кадастрового квартала: 63:01:0907001

Сведения о координатах характерных точек контура объекта недвижимости:

Кадастровый номер здания, сооружения, объекта незавершенного строительства	Номера точек контура	Координаты		Радиус (R)	Средняя квадратическая погрешность определения координат характерных точек контура, м	Глубина, высота, м	
		X	Y			H1	H2
1	2	3	4	5	6	7	8
63:01:0000000:27387	1	390046.44	1378633.39	0.35	—	—	—
63:01:0000000:27387	1	390020.84	1378653.23	0.35	—	—	—
63:01:0000000:27387	1	389972.33	1378691.19	0.35	—	—	—
63:01:0000000:27387	1	389925.11	1378727.97	0.35	—	—	—
63:01:0000000:27387	1	389879.70	1378763.27	0.35	—	—	—
63:01:0000000:27387	1	389870.65	1378771.30	0.35	—	—	—
63:01:0000000:27387	1	389836.69	1378797.17	0.35	—	—	—
63:01:0000000:27387	1	389818.41	1378811.36	0.35	—	—	—
63:01:0000000:27387	1	389786.99	1378835.27	0.35	—	—	—
63:01:0000000:27387	1	389787.59	1378856.41	0.35	—	—	—
63:01:0000000:27495	1	389529.23	1378269.85	0.35	—	—	—
63:01:0000000:27495	1	389545.25	1378389.52	0.35	—	—	—
63:01:0000000:27495	1	389520.92	1379931.81	0.35	—	—	—
63:01:0000000:27495	1	389567.54	1378389.80	0.35	—	—	—
63:01:0000000:27495	1	389530.33	1378390.59	0.35	—	—	—

Заместитель начальника отдела
полное наименование должности

М.П.

подпись

/
инициалы, фамилия

КАДАСТРОВЫЙ ПЛАН ТЕРРИТОРИИ

Лист № 57раздела 9

Всего листов раздела 9: 1036

Всего разделов: 11

Всего листов: 1405

« 19 » июля 2021 г. № 63-00-102/21-775645

Номер кадастрового квартала: 63:01:0907001

Сведения о координатах характерных точек контура объекта недвижимости:

Кадастровый номер здания, сооружения, объекта незавершенного строительства	Номера точек контура	Координаты		Радиус (R)	Средняя квадратическая погрешность определения координат характерных точек контура, м	Глубина, высота, м	
		X	Y			H1	H2
1	2	3	4	5	6	7	8
63:01:0000000:27495	1	389529.35	1378390.77	0.35	—	—	—
63:01:0000000:27495	1	389533.25	1378351.72	0.35	—	—	—
63:01:0000000:27495	1	389539.29	1378452.61	0.35	—	—	—
63:01:0000000:27495	1	389549.47	1378452.42	0.35	—	—	—
63:01:0000000:27495	1	389572.42	1378451.06	0.35	—	—	—
63:01:0000000:27495	1	389532.36	1378453.28	0.35	—	—	—
63:01:0000000:27495	1	389543.35	1378507.21	0.35	—	—	—
63:01:0000000:27495	1	389526.43	1378232.13	0.35	—	—	—
63:01:0000000:27495	1	389552.18	1378505.62	0.35	—	—	—
63:01:0000000:27495	1	389536.58	1378508.29	0.35	—	—	—
63:01:0000000:27495	1	389546.71	1378566.69	0.35	—	—	—
63:01:0000000:27495	1	389556.06	1378566.22	0.35	—	—	—
63:01:0000000:27495	1	389539.38	1378567.03	0.35	—	—	—
63:01:0000000:27495	1	389551.83	1378636.01	0.35	—	—	—
63:01:0000000:27495	1	389549.07	1378597.35	0.35	—	—	—

Заместитель начальника отдела
полное наименование должности

М.П.

подпись

/
инициалы, фамилия

Раздел 9

КАДАСТРОВЫЙ ПЛАН ТЕРРИТОРИИ

Лист № 58 раздела 9

Всего листов раздела 9: 1036

Всего разделов: 11

Всего листов: 1405

« 19 » июля 2021 г. № 63-00-102/21-775645

Номер кадастрового квартала: 63:01:0907001

Сведения о координатах характерных точек контура объекта недвижимости:

Кадастровый номер здания, сооружения, объекта незавершенного строительства	Номера точек контура	Координаты		Радиус (R)	Средняя квадратическая погрешность определения координат характерных точек контура, м	Глубина, высота, м	
		X	Y			H1	H2
1	2	3	4	5	6	7	8
63:01:0000000:27495	1	389560.49	1378632.77	0.35	—	—	—
63:01:0000000:27495	1	389582.82	1378625.81	0.35	—	—	—
63:01:0000000:27495	1	389543.66	1378636.58	0.35	—	—	—
63:01:0000000:27495	1	389538.20	1378269.42	0.35	—	—	—
63:01:0000000:27495	1	389556.41	1378706.24	0.35	—	—	—
63:01:0000000:27495	1	389554.32	1378674.59	0.35	—	—	—
63:01:0000000:27495	1	389566.76	1378705.41	0.35	—	—	—
63:01:0000000:27495	1	389548.13	1378706.81	0.35	—	—	—
63:01:0000000:27495	1	389559.07	1378746.12	0.35	—	—	—
63:01:0000000:27495	1	389567.46	1378745.33	0.35	—	—	—
63:01:0000000:27495	1	389550.18	1378746.99	0.35	—	—	—
63:01:0000000:27495	1	389563.81	1378815.40	0.35	—	—	—

63:01:0000000:27495	1	389572.19	1378814.54	0.35	_____	_____	_____
63:01:0000000:27495	1	389560.21	1378762.19	0.35	_____	_____	_____
63:01:0000000:27495	1	389559.24	1378268.72	0.35	_____	_____	_____

Заместитель начальника отдела
полное наименование должности

М.П.

подпись

/
инициалы, фамилия

Раздел 9

КАДАСТРОВЫЙ ПЛАН ТЕРРИТОРИИ

Лист № 59 раздела 9

Всего листов раздела 9: 1036

Всего разделов: 11

Всего листов: 1405

« 19 » июля 2021 г. № 63-00-102/21-775645

Номер кадастрового квартала: 63:01:0907001

Сведения о координатах характерных точек контура объекта недвижимости:

Кадастровый номер здания, сооружения, объекта незавершенного строительства	Номера точек контура	Координаты		Радиус (R)	Средняя квадратическая погрешность определения координат характерных точек контура, м	Глубина, высота, м	
		X	Y			H1	H2
1	2	3	4	5	6	7	8
63:01:0000000:27495	1	389555.69	1378815.85	0.35	_____	_____	_____
63:01:0000000:27495	1	389567.12	1378879.69	0.35	_____	_____	_____
63:01:0000000:27495	1	389586.16	1378860.93	0.35	_____	_____	_____
63:01:0000000:27495	1	389569.38	1378937.97	0.35	_____	_____	_____
63:01:0000000:27495	1	389558.94	1378932.19	0.35	_____	_____	_____
63:01:0000000:27495	1	389530.26	1378916.49	0.35	_____	_____	_____
63:01:0000000:27495	1	389524.85	1378917.80	0.35	_____	_____	_____
63:01:0000000:27495	1	389519.92	1378918.04	0.35	_____	_____	_____

63:01:0000000:27495	1	389508.44	1378907.17	0.35	_____	_____	_____
63:01:0000000:27495	1	389597.76	1378935.75	0.35	_____	_____	_____
63:01:0000000:27495	1	389538.02	1378329.14	0.35	_____	_____	_____
63:01:0000000:27495	1	389600.61	1378935.60	0.35	_____	_____	_____
63:01:0000000:27495	1	389610.51	1378913.21	0.35	_____	_____	_____
63:01:0000000:27495	1	389612.18	1378910.01	0.35	_____	_____	_____
63:01:0000000:27495	1	389568.10	1378904.55	0.35	_____	_____	_____

Заместитель начальника отдела
полное наименование должности

М.П.

подпись

инициалы, фамилия

Раздел 9

КАДАСТРОВЫЙ ПЛАН ТЕРРИТОРИИ

Лист № 60 раздела 9

Всего листов раздела 9: 1036

Всего разделов: 11

Всего листов: 1405

« 19 » июля 2021 г. № 63-00-102/21-775645

Номер кадастрового квартала: 63:01:0907001

Сведения о координатах характерных точек контура объекта недвижимости:

Кадастровый номер здания, сооружения, объекта незавершенного строительства	Номера точек контура	Координаты		Радиус (R)	Средняя квадратическая погрешность определения координат характерных точек контура, м	Глубина, высота, м	
		X	Y			H1	H2
1	2	3	4	5	6	7	8
63:01:0000000:27495	1	389570.47	1378954.69	0.35	_____	_____	_____
63:01:0000000:27495	1	389572.51	1378955.95	0.35	_____	_____	_____
63:01:0000000:27495	1	389590.31	1379263.33	0.35	_____	_____	_____
63:01:0000000:27495	1	389582.26	1379143.21	0.35	_____	_____	_____

63:01:0000000:27495	1	389625.12	1379329.48	0.35	_____	_____	_____
63:01:0000000:27495	1	389603.42	1379330.81	0.35	_____	_____	_____
63:01:0000000:27495	1	389563.38	1378328.53	0.35	_____	_____	_____
63:01:0000000:27495	1	389599.19	1379377.85	0.35	_____	_____	_____
63:01:0000000:27495	1	389597.47	1379351.94	0.35	_____	_____	_____
63:01:0000000:27495	1	389611.61	1379377.15	0.35	_____	_____	_____
63:01:0000000:27495	1	389627.56	1379376.13	0.35	_____	_____	_____
63:01:0000000:27495	1	389602.03	1379436.33	0.35	_____	_____	_____
63:01:0000000:27495	1	389600.69	1379409.05	0.35	_____	_____	_____
63:01:0000000:27495	1	389614.78	1379439.05	0.35	_____	_____	_____
63:01:0000000:27495	1	389605.26	1379495.26	0.35	_____	_____	_____
63:01:0000000:27495	1	389602.64	1379494.51	0.35	_____	_____	_____
63:01:0000000:27495	1	389607.48	1379494.95	0.35	_____	_____	_____
63:01:0000000:27495	1	389541.89	1378329.09	0.35	_____	_____	_____
63:01:0000000:27495	1	389635.80	1379493.34	0.35	_____	_____	_____

Заместитель начальника отдела

полное наименование должности

М.П.

подпись

_____ / _____

инициалы, фамилия

Раздел 9

КАДАСТРОВЫЙ ПЛАН ТЕРРИТОРИИ

Лист № 62раздела 9

Всего листов раздела 9: 1036

Всего разделов: 11

Всего листов: 1405

« 19 » июля 2021 г. № 63-00-102/21-775645

Номер кадастрового квартала: 63:01:0907001

Сведения о координатах характерных точек контура объекта недвижимости:

Кадастровый номер здания, сооружения, объекта незавершенного строительства	Номера точек контура	Координаты		Радиус (R)	Средняя квадратическая погрешность определения координат характерных точек контура, м	Глубина, высота, м	
		X	Y			H1	H2
1	2	3	4	5	6	7	8
63:01:0000000:27495	1	389607.96	1379549.10	0.35	—	—	—
63:01:0000000:27495	1	389611.87	1379548.65	0.35	—	—	—
63:01:0000000:27495	1	389638.74	1379547.46	0.35	—	—	—
63:01:0000000:27495	1	389611.83	1379609.46	0.35	—	—	—
63:01:0000000:27495	1	389642.30	1379609.52	0.35	—	—	—
63:01:0000000:27495	1	389615.13	1379608.69	0.35	—	—	—
63:01:0000000:27495	1	389614.85	1379668.85	0.35	—	—	—
63:01:0000000:27495	1	389630.84	1379666.87	0.35	—	—	—
63:01:0000000:27495	1	389646.28	1379666.08	0.35	—	—	—
63:01:0000000:27495	1	389535.85	1378390.67	0.35	—	—	—
63:01:0000000:27495	1	389619.29	1379729.90	0.35	—	—	—
63:01:0000000:27495	1	389633.02	1379728.01	0.35	—	—	—
63:01:0000000:27495	1	389603.58	1379611.66	0.35	—	—	—
63:01:0000000:27495	1	389599.96	1379609.98	0.35	—	—	—
63:01:0000000:27495	1	389578.81	1379834.50	0.35	—	—	—

Заместитель начальника отдела
полное наименование должности

М.П.

подпись

/
инициалы, фамилия

Раздел 9

КАДАСТРОВЫЙ ПЛАН ТЕРРИТОРИИ

Лист № 63раздела 9

Всего листов раздела 9: 1036

Всего разделов: 11

Всего листов: 1405

« 19 » июля 2021 г. № 63-00-102/21-775645

Номер кадастрового квартала: 63:01:0907001

Сведения о координатах характерных точек контура объекта недвижимости:

Кадастровый номер здания, сооружения, объекта незавершенного строительства	Номера точек контура	Координаты		Радиус (R)	Средняя квадратическая погрешность определения координат характерных точек контура, м	Глубина, высота, м	
		X	Y			H1	H2
1	2	3	4	5	6	7	8
63:01:0000000:27495	1	389575.97	1379832.61	0.35	—	—	—
63:01:0000000:27495	1	389551.01	1379877.68	0.35	—	—	—
63:01:0000000:27495	1	389548.47	1379876.44	0.35	—	—	—
63:01:0000000:27495	1	389517.92	1379928.22	0.35	—	—	—
63:01:0000000:27495	1	389521.25	1379927.57	0.35	—	—	—
63:01:0000000:27650	1	389516.59	1379196.68	0.30	—	—	—
63:01:0000000:27650	1	389516.99	1379207.09	0.30	—	—	—
63:01:0000000:27650	1	389481.22	1379208.62	0.30	—	—	—
63:01:0000000:27650	1	389438.63	1379213.01	0.30	—	—	—
63:01:0000000:27650	1	389412.25	1379214.12	0.30	—	—	—
63:01:0000000:27650	1	389411.99	1379202.77	0.30	—	—	—
63:01:0000000:27650	1	389411.91	1379193.59	0.30	—	—	—
63:01:0000000:27650	1	389410.31	1379166.74	0.30	—	—	—
63:01:0000000:27650	1	389409.47	1379145.50	0.30	—	—	—
63:01:0000000:27650	1	389372.73	1379162.17	0.30	—	—	—

Заместитель начальника отдела
полное наименование должности

М.П.

подпись

/
инициалы, фамилия

КАДАСТРОВЫЙ ПЛАН ТЕРРИТОРИИ

Лист № 64раздела 9

Всего листов раздела 9: 1036

Всего разделов: 11

Всего листов: 1405

« 19 » июля 2021 г. № 63-00-102/21-775645

Номер кадастрового квартала: 63:01:0907001

Сведения о координатах характерных точек контура объекта недвижимости:

Кадастровый номер здания, сооружения, объекта незавершенного строительства	Номера точек контура	Координаты		Радиус (R)	Средняя квадратическая погрешность определения координат характерных точек контура, м	Глубина, высота, м	
		X	Y			H1	H2
1	2	3	4	5	6	7	8
63:01:0000000:27650	1	389329.19	1379405.55	0.30	—	—	—
63:01:0000000:27650	1	389374.31	1379213.74	0.30	—	—	—
63:01:0000000:27650	1	389375	1379250.77	0.30	—	—	—
63:01:0000000:27650	1	389329.85	1379255.43	0.30	—	—	—
63:01:0000000:27650	1	389323.86	1379264.46	0.30	—	—	—
63:01:0000000:27650	1	389324.68	1379322.98	0.30	—	—	—
63:01:0000000:27650	1	389325.41	1379339.84	0.30	—	—	—
63:01:0000000:27650	1	389545.96	1379150.37	0.30	—	—	—
63:01:0000000:27650	1	389519.98	1379149.51	0.30	—	—	—
63:01:0000000:27650	1	389507.87	1379173.39	0.30	—	—	—
63:01:0000000:27650	1	389487.37	1379122.82	0.30	—	—	—
63:01:0000000:27650	1	389410.27	1379121.67	0.30	—	—	—
63:01:0000000:27650	1	389512.21	1379207	0.30	—	—	—
63:01:0000000:27650	1	389512.09	1379205.75	0.30	—	—	—
63:01:0000000:27650	1	389407.25	1379213.59	0.30	—	—	—

Заместитель начальника отдела
полное наименование должности

М.П.

подпись

/
инициалы, фамилия

Раздел 9

КАДАСТРОВЫЙ ПЛАН ТЕРРИТОРИИ

Лист № 65 раздела 9

Всего листов раздела 9: 1036

Всего разделов: 11

Всего листов: 1405

« 19 » июля 2021 г. № 63-00-102/21-775645

Номер кадастрового квартала: 63:01:0907001

Сведения о координатах характерных точек контура объекта недвижимости:

Кадастровый номер здания, сооружения, объекта незавершенного строительства	Номера точек контура	Координаты		Радиус (R)	Средняя квадратическая погрешность определения координат характерных точек контура, м	Глубина, высота, м	
		X	Y			H1	H2
1	2	3	4	5	6	7	8
63:01:0000000:27650	1	389406.99	1379212.14	0.30	—	—	—
63:01:0000000:27650	1	389410.83	1379175.41	0.30	—	—	—
63:01:0000000:27650	1	389425.59	1379165.44	0.30	—	—	—
63:01:0000000:27650	1	389403.27	1379151.72	0.30	—	—	—
63:01:0000000:27650	1	389408.02	1379122.83	0.30	—	—	—
63:01:0000000:27650	1	389371.03	1379124.55	0.30	—	—	—
63:01:0000000:27650	1	389463.65	1379120.40	0.30	—	—	—
63:01:0000000:27650	1	389447.54	1379118.98	0.30	—	—	—
63:01:0000000:27650	1	389449.29	1379118.93	0.30	—	—	—
63:01:0000000:27650	1	389432.14	1379119.97	0.30	—	—	—
63:01:0000000:27650	1	389484.27	1379117.38	0.30	—	—	—
63:01:0000000:27650	1	389527.28	1379138.70	0.30	—	—	—

63:01:0000000:27650	1	389548.75	1379146.47	0.30	_____	_____	_____
63:01:0000000:27650	1	389513.95	1379149.79	0.30	_____	_____	_____
63:01:0000000:27650	1	389515.66	1379168.74	0.30	_____	_____	_____

Заместитель начальника отдела
полное наименование должности

М.П.

подпись

/
инициалы, фамилия

Раздел 9

КАДАСТРОВЫЙ ПЛАН ТЕРРИТОРИИ

Лист № 66раздела 9

Всего листов раздела 9: 1036

Всего разделов: 11

Всего листов: 1405

« 19 » июля 2021 г. № 63-00-102/21-775645

Номер кадастрового квартала: 63:01:0907001

Сведения о координатах характерных точек контура объекта недвижимости:

Кадастровый номер здания, сооружения, объекта незавершенного строительства	Номера точек контура	Координаты		Радиус (R)	Средняя квадратическая погрешность определения координат характерных точек контура, м	Глубина, высота, м	
		X	Y			H1	H2
1	2	3	4	5	6	7	8
63:01:0000000:31820	1	386319.65	1381623.96	_____	_____	_____	_____
63:01:0000000:31820	2	386363.98	1381632.90	_____	_____	_____	_____
63:01:0000000:31820	3	386411.24	1381639.72	_____	_____	_____	_____
63:01:0000000:31820	4	386486.36	1381624.46	_____	_____	_____	_____
63:01:0000000:31820	5	386520.19	1381601.61	_____	_____	_____	_____
63:01:0000000:31820	6	386546.82	1381638.26	_____	_____	_____	_____
63:01:0000000:31820	7	386575.96	1381678.30	_____	_____	_____	_____
63:01:0000000:31820	8	386603.46	1381716.68	_____	_____	_____	_____

63:01:0000000:31820	9	386629.18	1381753.42	_____	_____	_____	_____
63:01:0000000:31820	10	386655.91	1381791.58	_____	_____	_____	_____
63:01:0000000:31820	11	386673.98	1381815.50	_____	_____	_____	_____
63:01:0000000:31820	12	386684.05	1381830.35	_____	_____	_____	_____
63:01:0000000:31820	13	386704.67	1381859.94	_____	_____	_____	_____
63:01:0000000:31820	14	386705.98	1381861.80	_____	_____	_____	_____
63:01:0000000:31820	15	386711.35	1381869.51	_____	_____	_____	_____

Заместитель начальника отдела
полное наименование должности

М.П.

подпись

инициалы, фамилия

Раздел 9

КАДАСТРОВЫЙ ПЛАН ТЕРРИТОРИИ

Лист № 67раздела 9

Всего листов раздела 9: 1036

Всего разделов: 11

Всего листов: 1405

« 19 » июля 2021 г. № 63-00-102/21-775645

Номер кадастрового квартала: 63:01:0907001

Сведения о координатах характерных точек контура объекта недвижимости:

Кадастровый номер здания, сооружения, объекта незавершенного строительства	Номера точек контура	Координаты		Радиус (R)	Средняя квадратическая погрешность определения координат характерных точек контура, м	Глубина, высота, м	
		X	Y			H1	H2
1	2	3	4	5	6	7	8
63:01:0000000:31820	16	386738.91	1381906.28	_____	_____	_____	_____
63:01:0000000:31820	17	386765.16	1381944.28	_____	_____	_____	_____
63:01:0000000:31820	18	386803.63	1381917.68	_____	_____	_____	_____
63:01:0000000:31820	19	386843.06	1381889	_____	_____	_____	_____

63:01:0000000:31820	1	389737.39	1377275.90	___	___	___	___
63:01:0000000:31820	2	389739.95	1377273.62	___	___	___	___
63:01:0000000:31820	1	389351.61	1377325.33	___	___	___	___
63:01:0000000:31820	2	389368.11	1377324.73	___	___	___	___
63:01:0000000:31820	3	389377.24	1377324.25	___	___	___	___
63:01:0000000:31820	4	389410.60	1377322.53	___	___	___	___
63:01:0000000:31820	5	389467.87	1377319.61	___	___	___	___
63:01:0000000:31820	6	389486.50	1377317.96	___	___	___	___
63:01:0000000:31820	7	389491.26	1377317.81	___	___	___	___
63:01:0000000:31820	8	389521.79	1377316.87	___	___	___	___
63:01:0000000:31820	9	389525.29	1377316.57	___	___	___	___
63:01:0000000:31820	10	389562.25	1377309.17	___	___	___	___
63:01:0000000:31820	11	389609.54	1377304.73	___	___	___	___
63:01:0000000:31820	12	389658.86	1377301.97	___	___	___	___
63:01:0000000:31820	13	389710.82	1377299.84	___	___	___	___

Заместитель начальника отдела
полное наименование должности

М.П.

подпись

/
инициалы, фамилия

Раздел 9

КАДАСТРОВЫЙ ПЛАН ТЕРРИТОРИИ

Лист № 69 раздела 9

Всего листов раздела 9: 1036

Всего разделов: 11

Всего листов: 1405

« 19 » июля 2021 г. № 63-00-102/21-775645

Номер кадастрового квартала: 63:01:0907001

Сведения о координатах характерных точек контура объекта недвижимости:

Кадастровый номер здания, сооружения, объекта незавершенного строительства	Номера точек контура	Координаты		Радиус (R)	Средняя квадратическая погрешность определения координат характерных точек контура, м	Глубина, высота, м	
		X	Y			H1	H2
1	2	3	4	5	6	7	8
63:01:0000000:31820	14	389737.39	1377275.90	—	—	—	—
63:01:0000000:31820	1	389194.81	1377339.84	—	—	—	—
63:01:0000000:31820	2	389229.38	1377335.64	—	—	—	—
63:01:0000000:31820	3	389244.42	1377333.91	—	—	—	—
63:01:0000000:31820	4	389265.89	1377331.69	—	—	—	—
63:01:0000000:31820	5	389271.41	1377331.38	—	—	—	—
63:01:0000000:31820	6	389312.25	1377327.26	—	—	—	—
63:01:0000000:31820	7	389351.61	1377325.33	—	—	—	—
63:01:0000000:31820	1	389679.93	1377335.70	—	—	—	—
63:01:0000000:31820	2	389711.51	1377312.02	—	—	—	—
63:01:0000000:31820	3	389735.11	1377293.46	—	—	—	—
63:01:0000000:31820	4	389737.39	1377275.90	—	—	—	—
63:01:0000000:31820	1	389352.65	1377342.27	—	—	—	—
63:01:0000000:31820	2	389351.81	1377335.10	—	—	—	—
63:01:0000000:31820	3	389351.61	1377325.33	—	—	—	—

Заместитель начальника отдела
полное наименование должности

М.П.

подпись

/
инициалы, фамилия

Раздел 9

КАДАСТРОВЫЙ ПЛАН ТЕРРИТОРИИ

« 19 » июля 2021 г. № 63-00-102/21-775645

Номер кадастрового квартала: 63:01:0907001

Сведения о координатах характерных точек контура объекта недвижимости:

Кадастровый номер здания, сооружения, объекта незавершенного строительства	Номера точек контура	Координаты		Радиус (R)	Средняя квадратическая погрешность определения координат характерных точек контура, м	Глубина, высота, м	
		X	Y			H1	H2
1	2	3	4	5	6	7	8
63:01:0000000:31820	1	389352.65	1377342.27	—	—	—	—
63:01:0000000:31820	2	389385.16	1377339.97	—	—	—	—
63:01:0000000:31820	1	388976.80	1377350.85	—	—	—	—
63:01:0000000:31820	2	388995.49	1377347.94	—	—	—	—
63:01:0000000:31820	3	389045.61	1377341.27	—	—	—	—
63:01:0000000:31820	4	389094.81	1377338.66	—	—	—	—
63:01:0000000:31820	5	389143.89	1377339.36	—	—	—	—
63:01:0000000:31820	6	389194.81	1377339.84	—	—	—	—
63:01:0000000:31820	1	389498.16	1377345.27	—	—	—	—
63:01:0000000:31820	2	389533.20	1377343.10	—	—	—	—
63:01:0000000:31820	3	389588.74	1377339.85	—	—	—	—
63:01:0000000:31820	4	389626.62	1377338.19	—	—	—	—
63:01:0000000:31820	5	389679.93	1377335.70	—	—	—	—
63:01:0000000:31820	1	388908.79	1377355.51	—	—	—	—
63:01:0000000:31820	2	388976.80	1377350.85	—	—	—	—

Заместитель начальника отдела
полное наименование должности

М.П.

подпись

/
инициалы, фамилия

КАДАСТРОВЫЙ ПЛАН ТЕРРИТОРИИ

Лист № 71 раздела 9

Всего листов раздела 9: 1036

Всего разделов: 11

Всего листов: 1405

« 19 » июля 2021 г. № 63-00-102/21-775645

Номер кадастрового квартала: 63:01:0907001

Сведения о координатах характерных точек контура объекта недвижимости:

Кадастровый номер здания, сооружения, объекта незавершенного строительства	Номера точек контура	Координаты		Радиус (R)	Средняя квадратическая погрешность определения координат характерных точек контура, м	Глубина, высота, м	
		X	Y			H1	H2
1	2	3	4	5	6	7	8
63:01:0000000:31820	1	389385.16	1377339.97	—	—	—	—
63:01:0000000:31820	2	389428.07	1377337.81	—	—	—	—
63:01:0000000:31820	3	389434.31	1377350.91	—	—	—	—
63:01:0000000:31820	4	389449.80	1377349.65	—	—	—	—
63:01:0000000:31820	5	389498.16	1377345.27	—	—	—	—
63:01:0000000:31820	1	389794.62	1377349.26	—	—	—	—
63:01:0000000:31820	2	389782.26	1377333.13	—	—	—	—
63:01:0000000:31820	3	389755.96	1377299.93	—	—	—	—
63:01:0000000:31820	4	389737.39	1377275.90	—	—	—	—
63:01:0000000:31820	1	389386.22	1377357.85	—	—	—	—
63:01:0000000:31820	2	389385.82	1377351.07	—	—	—	—
63:01:0000000:31820	3	389385.16	1377339.97	—	—	—	—
63:01:0000000:31820	1	388981.48	1377369.99	—	—	—	—
63:01:0000000:31820	2	388976.80	1377350.85	—	—	—	—
63:01:0000000:31820	1	388981.48	1377369.99	—	—	—	—

Заместитель начальника отдела
полное наименование должности

М.П.

подпись

/
инициалы, фамилия

Раздел 9

КАДАСТРОВЫЙ ПЛАН ТЕРРИТОРИИ

Лист № 72раздела 9

Всего листов раздела 9: 1036

Всего разделов: 11

Всего листов: 1405

« 19 » июля 2021 г. № 63-00-102/21-775645

Номер кадастрового квартала: 63:01:0907001

Сведения о координатах характерных точек контура объекта недвижимости:

Кадастровый номер здания, сооружения, объекта незавершенного строительства	Номера точек контура	Координаты		Радиус (R)	Средняя квадратическая погрешность определения координат характерных точек контура, м	Глубина, высота, м	
		X	Y			H1	H2
1	2	3	4	5	6	7	8
63:01:0000000:31820	2	389005.28	1377368.97	—	—	—	—
63:01:0000000:31820	1	389196.71	1377383.37	—	—	—	—
63:01:0000000:31820	2	389194.34	1377353.27	—	—	—	—
63:01:0000000:31820	3	389194.81	1377339.84	—	—	—	—
63:01:0000000:31820	1	389135.57	1377387.92	—	—	—	—
63:01:0000000:31820	2	389172.44	1377385.15	—	—	—	—
63:01:0000000:31820	3	389196.71	1377383.37	—	—	—	—
63:01:0000000:31820	1	389355.66	1377386.72	—	—	—	—
63:01:0000000:31820	2	389354.32	1377355.36	—	—	—	—
63:01:0000000:31820	3	389352.65	1377342.27	—	—	—	—
63:01:0000000:31820	1	389047.72	1377392.47	—	—	—	—
63:01:0000000:31820	2	389083.76	1377390.37	—	—	—	—

63:01:0000000:31820	3	389103.99	1377388.92	_____	_____	_____	_____
63:01:0000000:31820	4	389135.57	1377387.92	_____	_____	_____	_____
63:01:0000000:31820	1	389222.43	1377380.05	_____	_____	_____	_____

Заместитель начальника отдела
полное наименование должности

М.П.

подпись

инициалы, фамилия

Раздел 9

КАДАСТРОВЫЙ ПЛАН ТЕРРИТОРИИ

Лист № 73раздела 9

Всего листов раздела 9: 1036

Всего разделов: 11

Всего листов: 1405

« 19 » июля 2021 г. № 63-00-102/21-775645

Номер кадастрового квартала: 63:01:0907001

Сведения о координатах характерных точек контура объекта недвижимости:

Кадастровый номер здания, сооружения, объекта незавершенного строительства	Номера точек контура	Координаты		Радиус (R)	Средняя квадратическая погрешность определения координат характерных точек контура, м	Глубина, высота, м	
		X	Y			H1	H2
1	2	3	4	5	6	7	8
63:01:0000000:31820	2	389260.50	1377377.85	_____	_____	_____	_____
63:01:0000000:31820	1	389762.01	1377373.84	_____	_____	_____	_____
63:01:0000000:31820	2	389794.62	1377349.26	_____	_____	_____	_____
63:01:0000000:31820	1	389342.29	1377388.17	_____	_____	_____	_____
63:01:0000000:31820	2	389340.96	1377373.30	_____	_____	_____	_____
63:01:0000000:31820	1	389342.29	1377388.17	_____	_____	_____	_____
63:01:0000000:31820	2	389355.66	1377386.72	_____	_____	_____	_____
63:01:0000000:31820	1	389260.50	1377377.85	_____	_____	_____	_____

63:01:0000000:31820	2	389288.92	1377376.24	_____	_____	_____	_____
63:01:0000000:31820	3	389300.70	1377375.58	_____	_____	_____	_____
63:01:0000000:31820	4	389326.99	1377373.15	_____	_____	_____	_____
63:01:0000000:31820	5	389329.52	1377388.95	_____	_____	_____	_____
63:01:0000000:31820	6	389342.29	1377388.17	_____	_____	_____	_____
63:01:0000000:31820	1	388985.84	1377396.89	_____	_____	_____	_____
63:01:0000000:31820	2	388984.97	1377381.02	_____	_____	_____	_____

Заместитель начальника отдела
полное наименование должности

М.П.

подпись

инициалы, фамилия

Раздел 9

КАДАСТРОВЫЙ ПЛАН ТЕРРИТОРИИ

Лист № 74 раздела 9

Всего листов раздела 9: 1036

Всего разделов: 11

Всего листов: 1405

« 19 » июля 2021 г. № 63-00-102/21-775645

Номер кадастрового квартала: 63:01:0907001

Сведения о координатах характерных точек контура объекта недвижимости:

Кадастровый номер здания, сооружения, объекта незавершенного строительства	Номера точек контура	Координаты		Радиус (R)	Средняя квадратическая погрешность определения координат характерных точек контура, м	Глубина, высота, м	
		X	Y			H1	H2
1	2	3	4	5	6	7	8
63:01:0000000:31820	3	388981.48	1377369.99	_____	_____	_____	_____
63:01:0000000:31820	1	388957	1377381.68	_____	_____	_____	_____
63:01:0000000:31820	2	388956.79	1377398.31	_____	_____	_____	_____
63:01:0000000:31820	3	388985.84	1377396.89	_____	_____	_____	_____

63:01:0000000:31820	8	388916.83	1377387.76	___	___	___	___
63:01:0000000:31820	9	388911.71	1377380.79	___	___	___	___
63:01:0000000:31820	10	388908.79	1377355.51	___	___	___	___
63:01:0000000:31820	1	388587.63	1377420.79	___	___	___	___
63:01:0000000:31820	2	388586.78	1377410.10	___	___	___	___
63:01:0000000:31820	1	389225.13	1377412.95	___	___	___	___
63:01:0000000:31820	2	389263.51	1377409.42	___	___	___	___
63:01:0000000:31820	3	389260.50	1377377.85	___	___	___	___
63:01:0000000:31820	1	388306.43	1377432.16	___	___	___	___
63:01:0000000:31820	2	388306.25	1377426.02	___	___	___	___
63:01:0000000:31820	3	388305.74	1377397.60	___	___	___	___
63:01:0000000:31820	1	388306.43	1377432.16	___	___	___	___
63:01:0000000:31820	2	388327.50	1377431.50	___	___	___	___
63:01:0000000:31820	3	388343.03	1377430.64	___	___	___	___
63:01:0000000:31820	1	389844.03	1377411.92	___	___	___	___

Заместитель начальника отдела
полное наименование должности

М.П.

подпись

/
инициалы, фамилия

Раздел 9

КАДАСТРОВЫЙ ПЛАН ТЕРРИТОРИИ

Лист № 76раздела 9

Всего листов раздела 9: 1036

Всего разделов: 11

Всего листов: 1405

« 19 » июля 2021 г. № 63-00-102/21-775645

Номер кадастрового квартала: 63:01:0907001

Сведения о координатах характерных точек контура объекта недвижимости:

Кадастровый номер здания, сооружения, объекта незавершенного строительства	Номера точек контура	Координаты		Радиус (R)	Средняя квадратическая погрешность определения координат характерных точек контура, м	Глубина, высота, м	
		X	Y			H1	H2
1	2	3	4	5	6	7	8
63:01:0000000:31820	2	389827.47	1377391.43	—	—	—	—
63:01:0000000:31820	3	389812.91	1377372.27	—	—	—	—
63:01:0000000:31820	4	389794.62	1377349.26	—	—	—	—
63:01:0000000:31820	1	389199.43	1377424.49	—	—	—	—
63:01:0000000:31820	2	389197.50	1377396.43	—	—	—	—
63:01:0000000:31820	3	389196.71	1377383.37	—	—	—	—
63:01:0000000:31820	1	389182.87	1377425.63	—	—	—	—
63:01:0000000:31820	2	389199.43	1377424.49	—	—	—	—
63:01:0000000:31820	1	388703.03	1377438.12	—	—	—	—
63:01:0000000:31820	2	388702.23	1377425.56	—	—	—	—
63:01:0000000:31820	3	388701.14	1377408.77	—	—	—	—
63:01:0000000:31820	4	388698.64	1377409.11	—	—	—	—
63:01:0000000:31820	5	388673.51	1377412.35	—	—	—	—
63:01:0000000:31820	1	388703.03	1377438.12	—	—	—	—
63:01:0000000:31820	2	388714.03	1377436.84	—	—	—	—

Заместитель начальника отдела
полное наименование должности

М.П.

подпись

/
инициалы, фамилия

Раздел 9

КАДАСТРОВЫЙ ПЛАН ТЕРРИТОРИИ

Лист № 77раздела 9

Всего листов раздела 9: 1036

Всего разделов: 11

Всего листов: 1405

« 19 » июля 2021 г. № 63-00-102/21-775645

Номер кадастрового квартала: 63:01:0907001

Сведения о координатах характерных точек контура объекта недвижимости:

Кадастровый номер здания, сооружения, объекта незавершенного строительства	Номера точек контура	Координаты		Радиус (R)	Средняя квадратическая погрешность определения координат характерных точек контура, м	Глубина, высота, м	
		X	Y			H1	H2
1	2	3	4	5	6	7	8
63:01:0000000:31820	3	388741.96	1377434.17	_____	_____	_____	_____
63:01:0000000:31820	4	388741.34	1377411.59	_____	_____	_____	_____
63:01:0000000:31820	5	388741.79	1377364.19	_____	_____	_____	_____
63:01:0000000:31820	6	388781.96	1377362.87	_____	_____	_____	_____
63:01:0000000:31820	7	388813.94	1377361.15	_____	_____	_____	_____
63:01:0000000:31820	8	388822.48	1377360.52	_____	_____	_____	_____
63:01:0000000:31820	9	388862.92	1377357.44	_____	_____	_____	_____
63:01:0000000:31820	10	388908.79	1377355.51	_____	_____	_____	_____
63:01:0000000:31820	1	389050.32	1377434.34	_____	_____	_____	_____
63:01:0000000:31820	2	389047.99	1377403.18	_____	_____	_____	_____
63:01:0000000:31820	3	389038.27	1377403.70	_____	_____	_____	_____
63:01:0000000:31820	4	389007.26	1377403.23	_____	_____	_____	_____
63:01:0000000:31820	5	389006.62	1377396.48	_____	_____	_____	_____
63:01:0000000:31820	6	388985.84	1377396.89	_____	_____	_____	_____
63:01:0000000:31820	1	389050.32	1377434.34	_____	_____	_____	_____

Заместитель начальника отдела

полное наименование должности

М.П.

подпись

/

инициалы, фамилия

КАДАСТРОВЫЙ ПЛАН ТЕРРИТОРИИ

Лист № 78раздела 9

Всего листов раздела 9: 1036

Всего разделов: 11

Всего листов: 1405

« 19 » июля 2021 г. № 63-00-102/21-775645

Номер кадастрового квартала: 63:01:0907001

Сведения о координатах характерных точек контура объекта недвижимости:

Кадастровый номер здания, сооружения, объекта незавершенного строительства	Номера точек контура	Координаты		Радиус (R)	Средняя квадратическая погрешность определения координат характерных точек контура, м	Глубина, высота, м	
		X	Y			H1	H2
1	2	3	4	5	6	7	8
63:01:0000000:31820	2	389039.60	1377434.50	—	—	—	—
63:01:0000000:31820	1	389130.84	1377433.70	—	—	—	—
63:01:0000000:31820	2	389137.48	1377433.47	—	—	—	—
63:01:0000000:31820	1	389130.84	1377433.70	—	—	—	—
63:01:0000000:31820	2	389135.57	1377387.92	—	—	—	—
63:01:0000000:31820	1	389684.81	1377426.37	—	—	—	—
63:01:0000000:31820	2	389669.90	1377407.68	—	—	—	—
63:01:0000000:31820	3	389661.19	1377396.77	—	—	—	—
63:01:0000000:31820	4	389656.82	1377391.30	—	—	—	—
63:01:0000000:31820	5	389644.13	1377375.39	—	—	—	—
63:01:0000000:31820	6	389684.28	1377341.04	—	—	—	—
63:01:0000000:31820	7	389682.31	1377338.62	—	—	—	—
63:01:0000000:31820	8	389679.93	1377335.70	—	—	—	—
63:01:0000000:31820	1	389802.21	1377424.64	—	—	—	—
63:01:0000000:31820	2	389790.28	1377409.69	—	—	—	—

Заместитель начальника отдела
полное наименование должности

М.П.

подпись

/
инициалы, фамилия

Раздел 9

КАДАСТРОВЫЙ ПЛАН ТЕРРИТОРИИ

Лист № 79 раздела 9

Всего листов раздела 9: 1036

Всего разделов: 11

Всего листов: 1405

« 19 » июля 2021 г. № 63-00-102/21-775645

Номер кадастрового квартала: 63:01:0907001

Сведения о координатах характерных точек контура объекта недвижимости:

Кадастровый номер здания, сооружения, объекта незавершенного строительства	Номера точек контура	Координаты		Радиус (R)	Средняя квадратическая погрешность определения координат характерных точек контура, м	Глубина, высота, м	
		X	Y			H1	H2
1	2	3	4	5	6	7	8
63:01:0000000:31820	3	389782.62	1377399.72	—	—	—	—
63:01:0000000:31820	4	389770.50	1377384.33	—	—	—	—
63:01:0000000:31820	5	389762.01	1377373.84	—	—	—	—
63:01:0000000:31820	1	389089.96	1377435.30	—	—	—	—
63:01:0000000:31820	2	389103.99	1377434.84	—	—	—	—
63:01:0000000:31820	3	389122.45	1377434.08	—	—	—	—
63:01:0000000:31820	4	389130.84	1377433.70	—	—	—	—
63:01:0000000:31820	1	388650.03	1377444.40	—	—	—	—
63:01:0000000:31820	2	388647.43	1377412.59	—	—	—	—
63:01:0000000:31820	3	388673.51	1377412.35	—	—	—	—
63:01:0000000:31820	1	388638.12	1377445.44	—	—	—	—
63:01:0000000:31820	2	388650.03	1377444.40	—	—	—	—

63:01:0000000:31820	1	389008.93	1377440.68	_____	_____	_____	_____
63:01:0000000:31820	2	388988.39	1377440.20	_____	_____	_____	_____
63:01:0000000:31820	1	388388.41	1377451.60	_____	_____	_____	_____

Заместитель начальника отдела
полное наименование должности

М.П.

подпись

/
инициалы, фамилия

Раздел 9

КАДАСТРОВЫЙ ПЛАН ТЕРРИТОРИИ

Лист № 80раздела 9

Всего листов раздела 9: 1036

Всего разделов: 11

Всего листов: 1405

« 19 » июля 2021 г. № 63-00-102/21-775645

Номер кадастрового квартала: 63:01:0907001

Сведения о координатах характерных точек контура объекта недвижимости:

Кадастровый номер здания, сооружения, объекта незавершенного строительства	Номера точек контура	Координаты		Радиус (R)	Средняя квадратическая погрешность определения координат характерных точек контура, м	Глубина, высота, м	
		X	Y			H1	H2
1	2	3	4	5	6	7	8
63:01:0000000:31820	2	388387.17	1377438.24	_____	_____	_____	_____
63:01:0000000:31820	3	388386.98	1377432.58	_____	_____	_____	_____
63:01:0000000:31820	4	388386.66	1377428.76	_____	_____	_____	_____
63:01:0000000:31820	5	388398.67	1377428.41	_____	_____	_____	_____
63:01:0000000:31820	6	388420.04	1377427.53	_____	_____	_____	_____
63:01:0000000:31820	7	388428.39	1377426.96	_____	_____	_____	_____
63:01:0000000:31820	8	388434.37	1377427.25	_____	_____	_____	_____
63:01:0000000:31820	9	388447.48	1377426.93	_____	_____	_____	_____

63:01:0000000:31820	10	388461.58	1377426.46	_____	_____	_____	_____
63:01:0000000:31820	11	388470.89	1377425.89	_____	_____	_____	_____
63:01:0000000:31820	12	388477.98	1377418.34	_____	_____	_____	_____
63:01:0000000:31820	13	388500.06	1377416.69	_____	_____	_____	_____
63:01:0000000:31820	14	388517.15	1377415.78	_____	_____	_____	_____
63:01:0000000:31820	15	388550.37	1377414.19	_____	_____	_____	_____
63:01:0000000:31820	16	388567.72	1377413.25	_____	_____	_____	_____

Заместитель начальника отдела
полное наименование должности

М.П.

подпись

инициалы, фамилия

Раздел 9

КАДАСТРОВЫЙ ПЛАН ТЕРРИТОРИИ

Лист № 81 раздела 9

Всего листов раздела 9: 1036

Всего разделов: 11

Всего листов: 1405

« 19 » июля 2021 г. № 63-00-102/21-775645

Номер кадастрового квартала: 63:01:0907001

Сведения о координатах характерных точек контура объекта недвижимости:

Кадастровый номер здания, сооружения, объекта незавершенного строительства	Номера точек контура	Координаты		Радиус (R)	Средняя квадратическая погрешность определения координат характерных точек контура, м	Глубина, высота, м	
		X	Y			H1	H2
1	2	3	4	5	6	7	8
63:01:0000000:31820	17	388586.78	1377410.10	_____	_____	_____	_____
63:01:0000000:31820	1	389366.43	1377444.54	_____	_____	_____	_____
63:01:0000000:31820	2	389386.01	1377440.14	_____	_____	_____	_____
63:01:0000000:31820	3	389402.57	1377437.83	_____	_____	_____	_____

63:01:0000000:31820	3	388970.55	1377442.06	___	___	___	___
63:01:0000000:31820	4	388988.39	1377440.20	___	___	___	___
63:01:0000000:31820	1	389202.09	1377458.44	___	___	___	___
63:01:0000000:31820	2	389199.43	1377424.49	___	___	___	___
63:01:0000000:31820	1	389185.23	1377458.97	___	___	___	___
63:01:0000000:31820	2	389202.09	1377458.44	___	___	___	___
63:01:0000000:31820	1	388704.56	1377470.18	___	___	___	___
63:01:0000000:31820	2	388715.45	1377469.63	___	___	___	___
63:01:0000000:31820	1	388704.56	1377470.18	___	___	___	___
63:01:0000000:31820	2	388703.03	1377438.12	___	___	___	___
63:01:0000000:31820	1	389041.19	1377466.72	___	___	___	___
63:01:0000000:31820	2	389052.79	1377465.32	___	___	___	___
63:01:0000000:31820	3	389050.32	1377434.34	___	___	___	___
63:01:0000000:31820	1	389758.13	1377457.18	___	___	___	___
63:01:0000000:31820	2	389748.46	1377446.12	___	___	___	___

Заместитель начальника отдела
полное наименование должности

М.П.

подпись

/
инициалы, фамилия

Раздел 9

КАДАСТРОВЫЙ ПЛАН ТЕРРИТОРИИ

Лист № 83раздела 9

Всего листов раздела 9: 1036

Всего разделов: 11

Всего листов: 1405

« 19 » июля 2021 г. № 63-00-102/21-775645

Номер кадастрового квартала: 63:01:0907001

Сведения о координатах характерных точек контура объекта недвижимости:

Кадастровый номер здания, сооружения, объекта незавершенного строительства	Номера точек контура	Координаты		Радиус (R)	Средняя квадратическая погрешность определения координат характерных точек контура, м	Глубина, высота, м	
		X	Y			H1	H2
1	2	3	4	5	6	7	8
63:01:0000000:31820	3	389736.33	1377432.09	—	—	—	—
63:01:0000000:31820	4	389723.14	1377415.98	—	—	—	—
63:01:0000000:31820	5	389709.76	1377399.28	—	—	—	—
63:01:0000000:31820	6	389699.67	1377386.26	—	—	—	—
63:01:0000000:31820	7	389692.42	1377377.26	—	—	—	—
63:01:0000000:31820	8	389686.78	1377369.67	—	—	—	—
63:01:0000000:31820	9	389696.33	1377362.41	—	—	—	—
63:01:0000000:31820	10	389718.16	1377344.51	—	—	—	—
63:01:0000000:31820	11	389723.97	1377340.63	—	—	—	—
63:01:0000000:31820	12	389731.66	1377334.34	—	—	—	—
63:01:0000000:31820	13	389736.24	1377341.04	—	—	—	—
63:01:0000000:31820	14	389739.90	1377345.88	—	—	—	—
63:01:0000000:31820	15	389743.85	1377351.10	—	—	—	—
63:01:0000000:31820	16	389754.58	1377363.89	—	—	—	—
63:01:0000000:31820	17	389762.01	1377373.84	—	—	—	—

Заместитель начальника отдела
полное наименование должности

М.П.

подпись

/
инициалы, фамилия

Раздел 9

КАДАСТРОВЫЙ ПЛАН ТЕРРИТОРИИ

Лист № 84раздела 9

Всего листов раздела 9: 1036

Всего разделов: 11

Всего листов: 1405

« 19 » июля 2021 г. № 63-00-102/21-775645

Номер кадастрового квартала: 63:01:0907001

Сведения о координатах характерных точек контура объекта недвижимости:

Кадастровый номер здания, сооружения, объекта незавершенного строительства	Номера точек контура	Координаты		Радиус (R)	Средняя квадратическая погрешность определения координат характерных точек контура, м	Глубина, высота, м	
		X	Y			H1	H2
1	2	3	4	5	6	7	8
63:01:0000000:31820	1	388988.74	1377469.83	_____	_____	_____	_____
63:01:0000000:31820	2	388988.13	1377457.13	_____	_____	_____	_____
63:01:0000000:31820	3	388988.39	1377440.20	_____	_____	_____	_____
63:01:0000000:31820	1	388988.74	1377469.83	_____	_____	_____	_____
63:01:0000000:31820	2	389010.15	1377468.38	_____	_____	_____	_____
63:01:0000000:31820	1	389414.37	1377467.46	_____	_____	_____	_____
63:01:0000000:31820	2	389412.96	1377452.58	_____	_____	_____	_____
63:01:0000000:31820	1	389366.43	1377444.54	_____	_____	_____	_____
63:01:0000000:31820	2	389368.47	1377471.45	_____	_____	_____	_____
63:01:0000000:31820	3	389414.37	1377467.46	_____	_____	_____	_____
63:01:0000000:31820	1	389629.55	1377474.17	_____	_____	_____	_____
63:01:0000000:31820	2	389620.71	1377463.47	_____	_____	_____	_____
63:01:0000000:31820	3	389608.52	1377447.71	_____	_____	_____	_____
63:01:0000000:31820	4	389599.56	1377436.57	_____	_____	_____	_____
63:01:0000000:31820	5	389589.24	1377424.52	_____	_____	_____	_____

Заместитель начальника отдела

полное наименование должности

М.П.

подпись

/

инициалы, фамилия

КАДАСТРОВЫЙ ПЛАН ТЕРРИТОРИИ

Лист № 85раздела 9

Всего листов раздела 9: 1036

Всего разделов: 11

Всего листов: 1405

« 19 » июля 2021 г. № 63-00-102/21-775645

Номер кадастрового квартала: 63:01:0907001

Сведения о координатах характерных точек контура объекта недвижимости:

Кадастровый номер здания, сооружения, объекта незавершенного строительства	Номера точек контура	Координаты		Радиус (R)	Средняя квадратическая погрешность определения координат характерных точек контура, м	Глубина, высота, м	
		X	Y			H1	H2
1	2	3	4	5	6	7	8
63:01:0000000:31820	6	389578.37	1377437.70	—	—	—	—
63:01:0000000:31820	7	389559.69	1377416.25	—	—	—	—
63:01:0000000:31820	8	389540.72	1377394.18	—	—	—	—
63:01:0000000:31820	9	389512.32	1377361.98	—	—	—	—
63:01:0000000:31820	10	389498.16	1377345.27	—	—	—	—
63:01:0000000:31820	1	388370.11	1377494.30	—	—	—	—
63:01:0000000:31820	2	388380.82	1377493.56	—	—	—	—
63:01:0000000:31820	3	388393.49	1377491.44	—	—	—	—
63:01:0000000:31820	4	388391.01	1377473.10	—	—	—	—
63:01:0000000:31820	5	388411.59	1377470.37	—	—	—	—
63:01:0000000:31820	6	388430.39	1377468.66	—	—	—	—
63:01:0000000:31820	7	388462.46	1377466.19	—	—	—	—
63:01:0000000:31820	1	388370.11	1377494.30	—	—	—	—
63:01:0000000:31820	2	388365.72	1377453.56	—	—	—	—
63:01:0000000:31820	3	388379.15	1377452.24	—	—	—	—

Заместитель начальника отдела
полное наименование должности

М.П.

подпись

/
инициалы, фамилия

Раздел 9

КАДАСТРОВЫЙ ПЛАН ТЕРРИТОРИИ

Лист № 86раздела 9

Всего листов раздела 9: 1036

Всего разделов: 11

Всего листов: 1405

« 19 » июля 2021 г. № 63-00-102/21-775645

Номер кадастрового квартала: 63:01:0907001

Сведения о координатах характерных точек контура объекта недвижимости:

Кадастровый номер здания, сооружения, объекта незавершенного строительства	Номера точек контура	Координаты		Радиус (R)	Средняя квадратическая погрешность определения координат характерных точек контура, м	Глубина, высота, м	
		X	Y			H1	H2
1	2	3	4	5	6	7	8
63:01:0000000:31820	1	388640.11	1377493.24	—	—	—	—
63:01:0000000:31820	2	388652.28	1377492.68	—	—	—	—
63:01:0000000:31820	3	388650.83	1377469.67	—	—	—	—
63:01:0000000:31820	4	388650.03	1377444.40	—	—	—	—
63:01:0000000:31820	1	389361.10	1377488.09	—	—	—	—
63:01:0000000:31820	2	389359.97	1377460.07	—	—	—	—
63:01:0000000:31820	3	389357.76	1377421.56	—	—	—	—
63:01:0000000:31820	1	389226.19	1377488.04	—	—	—	—
63:01:0000000:31820	2	389235.51	1377487.75	—	—	—	—
63:01:0000000:31820	3	389247.50	1377487.38	—	—	—	—
63:01:0000000:31820	4	389257.70	1377487.08	—	—	—	—
63:01:0000000:31820	5	389258.10	1377487.06	—	—	—	—

63:01:0000000:31820	6	389266.40	1377486.05	_____	_____	_____	_____
63:01:0000000:31820	7	389277.65	1377484.59	_____	_____	_____	_____
63:01:0000000:31820	8	389278.22	1377491.93	_____	_____	_____	_____

Заместитель начальника отдела
полное наименование должности

М.П.

подпись

/
инициалы, фамилия

Раздел 9

КАДАСТРОВЫЙ ПЛАН ТЕРРИТОРИИ

Лист № 87раздела 9

Всего листов раздела 9: 1036

Всего разделов: 11

Всего листов: 1405

« 19 » июля 2021 г. № 63-00-102/21-775645

Номер кадастрового квартала: 63:01:0907001

Сведения о координатах характерных точек контура объекта недвижимости:

Кадастровый номер здания, сооружения, объекта незавершенного строительства	Номера точек контура	Координаты		Радиус (R)	Средняя квадратическая погрешность определения координат характерных точек контура, м	Глубина, высота, м	
		X	Y			H1	H2
1	2	3	4	5	6	7	8
63:01:0000000:31820	9	389304.13	1377490.24	_____	_____	_____	_____
63:01:0000000:31820	10	389335.63	1377488.83	_____	_____	_____	_____
63:01:0000000:31820	11	389354.03	1377488.43	_____	_____	_____	_____
63:01:0000000:31820	12	389361.10	1377488.09	_____	_____	_____	_____
63:01:0000000:31820	1	388515.52	1377507.76	_____	_____	_____	_____
63:01:0000000:31820	2	388523.20	1377507.24	_____	_____	_____	_____
63:01:0000000:31820	3	388535.95	1377506.38	_____	_____	_____	_____
63:01:0000000:31820	4	388535.30	1377489.95	_____	_____	_____	_____

63:01:0000000:31820	5	388553.63	1377488.49	_____	_____	_____	_____
63:01:0000000:31820	6	388565.57	1377487.69	_____	_____	_____	_____
63:01:0000000:31820	7	388570.39	1377487.43	_____	_____	_____	_____
63:01:0000000:31820	8	388592.22	1377485.74	_____	_____	_____	_____
63:01:0000000:31820	9	388590.76	1377473.93	_____	_____	_____	_____
63:01:0000000:31820	10	388589.40	1377455.12	_____	_____	_____	_____
63:01:0000000:31820	1	388515.52	1377507.76	_____	_____	_____	_____

Заместитель начальника отдела
полное наименование должности

М.П.

подпись

инициалы, фамилия

Раздел 9

КАДАСТРОВЫЙ ПЛАН ТЕРРИТОРИИ

Лист № 88раздела 9

Всего листов раздела 9: 1036

Всего разделов: 11

Всего листов: 1405

« 19 » июля 2021 г. № 63-00-102/21-775645

Номер кадастрового квартала: 63:01:0907001

Сведения о координатах характерных точек контура объекта недвижимости:

Кадастровый номер здания, сооружения, объекта незавершенного строительства	Номера точек контура	Координаты		Радиус (R)	Средняя квадратическая погрешность определения координат характерных точек контура, м	Глубина, высота, м	
		X	Y			H1	H2
1	2	3	4	5	6	7	8
63:01:0000000:31820	2	388514.53	1377492.81	_____	_____	_____	_____
63:01:0000000:31820	3	388514.03	1377474.57	_____	_____	_____	_____
63:01:0000000:31820	1	389305.91	1377496.43	_____	_____	_____	_____
63:01:0000000:31820	2	389340.67	1377494.64	_____	_____	_____	_____

63:01:0000000:31820	2	389170.79	1377507.01	_____	_____	_____	_____
63:01:0000000:31820	3	389186.60	1377505.66	_____	_____	_____	_____
63:01:0000000:31820	4	389203.68	1377504.72	_____	_____	_____	_____
63:01:0000000:31820	1	389135.41	1377507.87	_____	_____	_____	_____
63:01:0000000:31820	2	389155.19	1377507.49	_____	_____	_____	_____
63:01:0000000:31820	3	389162.75	1377507.06	_____	_____	_____	_____
63:01:0000000:31820	1	389101.79	1377510.22	_____	_____	_____	_____
63:01:0000000:31820	2	389101.79	1377510.04	_____	_____	_____	_____
63:01:0000000:31820	1	389101.79	1377510.22	_____	_____	_____	_____
63:01:0000000:31820	2	389135.41	1377507.87	_____	_____	_____	_____
63:01:0000000:31820	1	389068.07	1377512.77	_____	_____	_____	_____
63:01:0000000:31820	2	389091.27	1377511.13	_____	_____	_____	_____
63:01:0000000:31820	3	389101.15	1377510.26	_____	_____	_____	_____
63:01:0000000:31820	4	389101.79	1377510.22	_____	_____	_____	_____
63:01:0000000:31820	1	389043.64	1377513.64	_____	_____	_____	_____

Заместитель начальника отдела
полное наименование должности

М.П.

подпись

/
инициалы, фамилия

Раздел 9

КАДАСТРОВЫЙ ПЛАН ТЕРРИТОРИИ

Лист № 90 раздела 9

Всего листов раздела 9: 1036

Всего разделов: 11

Всего листов: 1405

« 19 » июля 2021 г. № 63-00-102/21-775645

Номер кадастрового квартала: 63:01:0907001

Сведения о координатах характерных точек контура объекта недвижимости:

Кадастровый номер здания, сооружения, объекта незавершенного строительства	Номера точек контура	Координаты		Радиус (R)	Средняя квадратическая погрешность определения координат характерных точек контура, м	Глубина, высота, м	
		X	Y			H1	H2
1	2	3	4	5	6	7	8
63:01:0000000:31820	2	389068.07	1377512.77	—	—	—	—
63:01:0000000:31820	1	388202.49	1377526.61	—	—	—	—
63:01:0000000:31820	2	388202.71	1377519.69	—	—	—	—
63:01:0000000:31820	3	388201.36	1377496.57	—	—	—	—
63:01:0000000:31820	4	388200.14	1377484.74	—	—	—	—
63:01:0000000:31820	5	388188.60	1377481.18	—	—	—	—
63:01:0000000:31820	6	388185.98	1377465.55	—	—	—	—
63:01:0000000:31820	7	388184.58	1377453.47	—	—	—	—
63:01:0000000:31820	8	388183.94	1377442.04	—	—	—	—
63:01:0000000:31820	9	388183.56	1377433.23	—	—	—	—
63:01:0000000:31820	1	389524.29	1377506.90	—	—	—	—
63:01:0000000:31820	2	389533.18	1377483.02	—	—	—	—
63:01:0000000:31820	3	389553.94	1377456.23	—	—	—	—
63:01:0000000:31820	4	389562.98	1377449.08	—	—	—	—
63:01:0000000:31820	1	388150.85	1377528.66	—	—	—	—

Заместитель начальника отдела
полное наименование должности

М.П.

подпись

/
инициалы, фамилия

Раздел 9

КАДАСТРОВЫЙ ПЛАН ТЕРРИТОРИИ

Лист № 91раздела 9

Всего листов раздела 9: 1036

Всего разделов: 11

Всего листов: 1405

« 19 » июля 2021 г. № 63-00-102/21-775645

Номер кадастрового квартала: 63:01:0907001

Сведения о координатах характерных точек контура объекта недвижимости:

Кадастровый номер здания, сооружения, объекта незавершенного строительства	Номера точек контура	Координаты		Радиус (R)	Средняя квадратическая погрешность определения координат характерных точек контура, м	Глубина, высота, м	
		X	Y			H1	H2
1	2	3	4	5	6	7	8
63:01:0000000:31820	2	388170.15	1377527.86	—	—	—	—
63:01:0000000:31820	3	388190.05	1377527.31	—	—	—	—
63:01:0000000:31820	4	388202.49	1377526.61	—	—	—	—
63:01:0000000:31820	1	388991.80	1377521.11	—	—	—	—
63:01:0000000:31820	2	389011.58	1377519.04	—	—	—	—
63:01:0000000:31820	1	388991.80	1377521.11	—	—	—	—
63:01:0000000:31820	2	388989.74	1377502.68	—	—	—	—
63:01:0000000:31820	3	388988.74	1377469.83	—	—	—	—
63:01:0000000:31820	1	389163.58	1377523.29	—	—	—	—
63:01:0000000:31820	2	389162.75	1377507.06	—	—	—	—
63:01:0000000:31820	1	389135.10	1377524.35	—	—	—	—
63:01:0000000:31820	2	389135.41	1377507.87	—	—	—	—
63:01:0000000:31820	1	389101.46	1377526.61	—	—	—	—
63:01:0000000:31820	2	389101.79	1377510.22	—	—	—	—
63:01:0000000:31820	1	389571.56	1377520.18	—	—	—	—

Заместитель начальника отдела
полное наименование должности

М.П.

подпись

/
инициалы, фамилия

КАДАСТРОВЫЙ ПЛАН ТЕРРИТОРИИ

Лист № 92раздела 9

Всего листов раздела 9: 1036

Всего разделов: 11

Всего листов: 1405

« 19 » июля 2021 г. № 63-00-102/21-775645

Номер кадастрового квартала: 63:01:0907001

Сведения о координатах характерных точек контура объекта недвижимости:

Кадастровый номер здания, сооружения, объекта незавершенного строительства	Номера точек контура	Координаты		Радиус (R)	Средняя квадратическая погрешность определения координат характерных точек контура, м	Глубина, высота, м	
		X	Y			H1	H2
1	2	3	4	5	6	7	8
63:01:0000000:31820	2	389552.87	1377515.19	—	—	—	—
63:01:0000000:31820	3	389539.36	1377512	—	—	—	—
63:01:0000000:31820	4	389524.29	1377506.90	—	—	—	—
63:01:0000000:31820	1	388702.99	1377536.63	—	—	—	—
63:01:0000000:31820	2	388700.74	1377502.66	—	—	—	—
63:01:0000000:31820	3	388696.17	1377469.29	—	—	—	—
63:01:0000000:31820	4	388704.56	1377470.18	—	—	—	—
63:01:0000000:31820	1	388678.12	1377537.43	—	—	—	—
63:01:0000000:31820	2	388702.99	1377536.63	—	—	—	—
63:01:0000000:31820	1	388678.12	1377537.43	—	—	—	—
63:01:0000000:31820	2	388677.11	1377520.46	—	—	—	—
63:01:0000000:31820	3	388675.81	1377504.16	—	—	—	—
63:01:0000000:31820	1	388655.41	1377538.15	—	—	—	—
63:01:0000000:31820	2	388678.12	1377537.43	—	—	—	—
63:01:0000000:31820	1	388644.46	1377538.69	—	—	—	—

Заместитель начальника отдела
полное наименование должности

М.П.

подпись

/
инициалы, фамилия

Раздел 9

КАДАСТРОВЫЙ ПЛАН ТЕРРИТОРИИ

Лист № 93раздела 9

Всего листов раздела 9: 1036

Всего разделов: 11

Всего листов: 1405

« 19 » июля 2021 г. № 63-00-102/21-775645

Номер кадастрового квартала: 63:01:0907001

Сведения о координатах характерных точек контура объекта недвижимости:

Кадастровый номер здания, сооружения, объекта незавершенного строительства	Номера точек контура	Координаты		Радиус (R)	Средняя квадратическая погрешность определения координат характерных точек контура, м	Глубина, высота, м	
		X	Y			H1	H2
1	2	3	4	5	6	7	8
63:01:0000000:31820	2	388655.41	1377538.15	—	—	—	—
63:01:0000000:31820	1	386106.81	1377576.86	—	—	—	—
63:01:0000000:31820	2	386106.50	1377567.37	—	—	—	—
63:01:0000000:31820	1	388514.49	1377544.18	—	—	—	—
63:01:0000000:31820	2	388512.61	1377507.97	—	—	—	—
63:01:0000000:31820	3	388515.52	1377507.76	—	—	—	—
63:01:0000000:31820	1	388514.49	1377544.18	—	—	—	—
63:01:0000000:31820	2	388524.63	1377536.43	—	—	—	—
63:01:0000000:31820	1	389205.55	1377535.70	—	—	—	—
63:01:0000000:31820	2	389203.68	1377504.72	—	—	—	—
63:01:0000000:31820	1	387365.01	1377563.95	—	—	—	—
63:01:0000000:31820	2	387362.67	1377547.36	—	—	—	—

63:01:0000000:31820	3	387326.50	1377548.77	_____	_____	_____	_____
63:01:0000000:31820	1	387407.43	1377563.44	_____	_____	_____	_____
63:01:0000000:31820	2	387410.18	1377529.65	_____	_____	_____	_____

Заместитель начальника отдела
полное наименование должности

М.П.

подпись

/
инициалы, фамилия

Раздел 9

КАДАСТРОВЫЙ ПЛАН ТЕРРИТОРИИ

Лист № 94раздела 9

Всего листов раздела 9: 1036

Всего разделов: 11

Всего листов: 1405

« 19 » июля 2021 г. № 63-00-102/21-775645

Номер кадастрового квартала: 63:01:0907001

Сведения о координатах характерных точек контура объекта недвижимости:

Кадастровый номер здания, сооружения, объекта незавершенного строительства	Номера точек контура	Координаты		Радиус (R)	Средняя квадратическая погрешность определения координат характерных точек контура, м	Глубина, высота, м	
		X	Y			H1	H2
1	2	3	4	5	6	7	8
63:01:0000000:31820	1	387407.43	1377563.44	_____	_____	_____	_____
63:01:0000000:31820	2	387365.01	1377563.95	_____	_____	_____	_____
63:01:0000000:31820	1	389188.35	1377537.06	_____	_____	_____	_____
63:01:0000000:31820	2	389205.55	1377535.70	_____	_____	_____	_____
63:01:0000000:31820	1	387327.51	1377565.32	_____	_____	_____	_____
63:01:0000000:31820	2	387365.01	1377563.95	_____	_____	_____	_____
63:01:0000000:31820	1	387521.34	1377563.97	_____	_____	_____	_____
63:01:0000000:31820	2	387519.36	1377539.90	_____	_____	_____	_____

63:01:0000000:31820	3	387531.50	1377538.10	_____	_____	_____	_____
63:01:0000000:31820	4	387558.56	1377535.96	_____	_____	_____	_____
63:01:0000000:31820	5	387570.03	1377534.97	_____	_____	_____	_____
63:01:0000000:31820	1	389937.76	1377530.22	_____	_____	_____	_____
63:01:0000000:31820	2	389906.52	1377491.20	_____	_____	_____	_____
63:01:0000000:31820	1	389057.71	1377543.44	_____	_____	_____	_____
63:01:0000000:31820	2	389068.38	1377528.18	_____	_____	_____	_____

Заместитель начальника отдела
полное наименование должности

М.П.

подпись

инициалы, фамилия

Раздел 9

КАДАСТРОВЫЙ ПЛАН ТЕРРИТОРИИ

Лист № 95 раздела 9

Всего листов раздела 9: 1036

Всего разделов: 11

Всего листов: 1405

« 19 » июля 2021 г. № 63-00-102/21-775645

Номер кадастрового квартала: 63:01:0907001

Сведения о координатах характерных точек контура объекта недвижимости:

Кадастровый номер здания, сооружения, объекта незавершенного строительства	Номера точек контура	Координаты		Радиус (R)	Средняя квадратическая погрешность определения координат характерных точек контура, м	Глубина, высота, м	
		X	Y			H1	H2
1	2	3	4	5	6	7	8
63:01:0000000:31820	3	389068.07	1377512.77	_____	_____	_____	_____
63:01:0000000:31820	1	388993.10	1377546.07	_____	_____	_____	_____
63:01:0000000:31820	2	388992.64	1377531.85	_____	_____	_____	_____
63:01:0000000:31820	3	388991.80	1377521.11	_____	_____	_____	_____

63:01:0000000:31820	4	389857.45	1377494.38	___	___	___	___
63:01:0000000:31820	5	389841.56	1377474.30	___	___	___	___
63:01:0000000:31820	6	389835.09	1377466.18	___	___	___	___
63:01:0000000:31820	7	389830.73	1377460.83	___	___	___	___
63:01:0000000:31820	8	389821.28	1377448.70	___	___	___	___
63:01:0000000:31820	9	389812.13	1377436.86	___	___	___	___
63:01:0000000:31820	10	389844.03	1377411.92	___	___	___	___
63:01:0000000:31820	1	388787.78	1377552.89	___	___	___	___
63:01:0000000:31820	2	388775.87	1377515.77	___	___	___	___
63:01:0000000:31820	3	388777.89	1377487.35	___	___	___	___
63:01:0000000:31820	4	388782.42	1377462.83	___	___	___	___
63:01:0000000:31820	1	388787.78	1377552.89	___	___	___	___
63:01:0000000:31820	2	388800.17	1377551.52	___	___	___	___
63:01:0000000:31820	1	386106.81	1377576.86	___	___	___	___
63:01:0000000:31820	2	386093.85	1377578.09	___	___	___	___

Заместитель начальника отдела
полное наименование должности

М.П.

подпись

/
инициалы, фамилия

Раздел 9

КАДАСТРОВЫЙ ПЛАН ТЕРРИТОРИИ

Лист № 97раздела 9

Всего листов раздела 9: 1036

Всего разделов: 11

Всего листов: 1405

« 19 » июля 2021 г. № 63-00-102/21-775645

Номер кадастрового квартала: 63:01:0907001

Сведения о координатах характерных точек контура объекта недвижимости:

Кадастровый номер здания, сооружения, объекта незавершенного строительства	Номера точек контура	Координаты		Радиус (R)	Средняя квадратическая погрешность определения координат характерных точек контура, м	Глубина, высота, м	
		X	Y			H1	H2
1	2	3	4	5	6	7	8
63:01:0000000:31820	3	386084.89	1377578.87	—	—	—	—
63:01:0000000:31820	4	386084.48	1377578.90	—	—	—	—
63:01:0000000:31820	5	386078.54	1377579.44	—	—	—	—
63:01:0000000:31820	6	386054.05	1377581.74	—	—	—	—
63:01:0000000:31820	7	386048.16	1377582.01	—	—	—	—
63:01:0000000:31820	8	386035.18	1377589.36	—	—	—	—
63:01:0000000:31820	9	386011.76	1377591.77	—	—	—	—
63:01:0000000:31820	10	385985.53	1377593.48	—	—	—	—
63:01:0000000:31820	11	385972.09	1377594.87	—	—	—	—
63:01:0000000:31820	12	385955.92	1377595.64	—	—	—	—
63:01:0000000:31820	13	385953.96	1377581.21	—	—	—	—
63:01:0000000:31820	14	385953.33	1377571.85	—	—	—	—
63:01:0000000:31820	15	385950.45	1377534.90	—	—	—	—
63:01:0000000:31820	16	385950.10	1377526.49	—	—	—	—
63:01:0000000:31820	1	388840.91	1377553.71	—	—	—	—

Заместитель начальника отдела
полное наименование должности

М.П.

подпись

/
инициалы, фамилия

Раздел 9

КАДАСТРОВЫЙ ПЛАН ТЕРРИТОРИИ

Лист № 98раздела 9

Всего листов раздела 9: 1036

Всего разделов: 11

Всего листов: 1405

« 19 » июля 2021 г. № 63-00-102/21-775645

Номер кадастрового квартала: 63:01:0907001

Сведения о координатах характерных точек контура объекта недвижимости:

Кадастровый номер здания, сооружения, объекта незавершенного строительства	Номера точек контура	Координаты		Радиус (R)	Средняя квадратическая погрешность определения координат характерных точек контура, м	Глубина, высота, м	
		X	Y			H1	H2
1	2	3	4	5	6	7	8
63:01:0000000:31820	2	388859.11	1377552.48	_____	_____	_____	_____
63:01:0000000:31820	3	388866.60	1377552.09	_____	_____	_____	_____
63:01:0000000:31820	4	388883.62	1377543.14	_____	_____	_____	_____
63:01:0000000:31820	5	388883.96	1377508.12	_____	_____	_____	_____
63:01:0000000:31820	6	388882.91	1377496.49	_____	_____	_____	_____
63:01:0000000:31820	7	388873.35	1377496.19	_____	_____	_____	_____
63:01:0000000:31820	8	388872.36	1377492.04	_____	_____	_____	_____
63:01:0000000:31820	9	388871.20	1377469.64	_____	_____	_____	_____
63:01:0000000:31820	10	388900.05	1377468.42	_____	_____	_____	_____
63:01:0000000:31820	11	388917.73	1377467.39	_____	_____	_____	_____
63:01:0000000:31820	12	388915.27	1377432.40	_____	_____	_____	_____
63:01:0000000:31820	13	388913.25	1377405.36	_____	_____	_____	_____
63:01:0000000:31820	1	386144.05	1377597.98	_____	_____	_____	_____
63:01:0000000:31820	2	386143.49	1377581.95	_____	_____	_____	_____
63:01:0000000:31820	3	386143.49	1377568.90	_____	_____	_____	_____

Заместитель начальника отдела

полное наименование должности

М.П.

подпись

/

инициалы, фамилия

КАДАСТРОВЫЙ ПЛАН ТЕРРИТОРИИ

Лист № 99раздела 9

Всего листов раздела 9: 1036

Всего разделов: 11

Всего листов: 1405

« 19 » июля 2021 г. № 63-00-102/21-775645

Номер кадастрового квартала: 63:01:0907001

Сведения о координатах характерных точек контура объекта недвижимости:

Кадастровый номер здания, сооружения, объекта незавершенного строительства	Номера точек контура	Координаты		Радиус (R)	Средняя квадратическая погрешность определения координат характерных точек контура, м	Глубина, высота, м	
		X	Y			H1	H2
1	2	3	4	5	6	7	8
63:01:0000000:31820	1	386144.05	1377597.98	—	—	—	—
63:01:0000000:31820	2	386178.28	1377593.90	—	—	—	—
63:01:0000000:31820	3	386193.08	1377592.25	—	—	—	—
63:01:0000000:31820	4	386200.69	1377576.93	—	—	—	—
63:01:0000000:31820	5	386199.97	1377563.43	—	—	—	—
63:01:0000000:31820	1	389421.50	1377549.11	—	—	—	—
63:01:0000000:31820	2	389419.39	1377529.84	—	—	—	—
63:01:0000000:31820	3	389418.73	1377519.37	—	—	—	—
63:01:0000000:31820	4	389417.22	1377507.24	—	—	—	—
63:01:0000000:31820	5	389416.40	1377493.97	—	—	—	—
63:01:0000000:31820	6	389415.48	1377482.84	—	—	—	—
63:01:0000000:31820	7	389414.37	1377467.46	—	—	—	—
63:01:0000000:31820	1	386106.81	1377576.86	—	—	—	—
63:01:0000000:31820	2	386107.02	1377582.38	—	—	—	—
63:01:0000000:31820	3	386107.69	1377599.86	—	—	—	—

Заместитель начальника отдела
полное наименование должности

М.П.

подпись

/
инициалы, фамилия

Раздел 9

КАДАСТРОВЫЙ ПЛАН ТЕРРИТОРИИ

Лист № 100раздела 9

Всего листов раздела 9: 1036

Всего разделов: 11

Всего листов: 1405

« 19 » июля 2021 г. № 63-00-102/21-775645

Номер кадастрового квартала: 63:01:0907001

Сведения о координатах характерных точек контура объекта недвижимости:

Кадастровый номер здания, сооружения, объекта незавершенного строительства	Номера точек контура	Координаты		Радиус (R)	Средняя квадратическая погрешность определения координат характерных точек контура, м	Глубина, высота, м	
		X	Y			H1	H2
1	2	3	4	5	6	7	8
63:01:0000000:31820	4	386144.05	1377597.98	—	—	—	—
63:01:0000000:31820	1	386528.28	1377597.12	—	—	—	—
63:01:0000000:31820	2	386531.84	1377582.43	—	—	—	—
63:01:0000000:31820	3	386541.80	1377581.28	—	—	—	—
63:01:0000000:31820	1	387813.64	1377579.24	—	—	—	—
63:01:0000000:31820	2	387780.65	1377562.92	—	—	—	—
63:01:0000000:31820	1	387813.64	1377579.24	—	—	—	—
63:01:0000000:31820	2	387800.33	1377546.44	—	—	—	—
63:01:0000000:31820	3	387767.69	1377529.98	—	—	—	—
63:01:0000000:31820	1	388374.90	1377571.21	—	—	—	—
63:01:0000000:31820	2	388385.82	1377570.63	—	—	—	—
63:01:0000000:31820	1	388374.90	1377571.21	—	—	—	—

63:01:0000000:31820	2	388373.97	1377559.72	_____	_____	_____	_____
63:01:0000000:31820	3	388372.67	1377535	_____	_____	_____	_____
63:01:0000000:31820	4	388370.78	1377510.21	_____	_____	_____	_____

Заместитель начальника отдела
полное наименование должности

М.П.

подпись

/
инициалы, фамилия

Раздел 9

КАДАСТРОВЫЙ ПЛАН ТЕРРИТОРИИ

Лист № 101 раздела 9

Всего листов раздела 9: 1036

Всего разделов: 11

Всего листов: 1405

« 19 » июля 2021 г. № 63-00-102/21-775645

Номер кадастрового квартала: 63:01:0907001

Сведения о координатах характерных точек контура объекта недвижимости:

Кадастровый номер здания, сооружения, объекта незавершенного строительства	Номера точек контура	Координаты		Радиус (R)	Средняя квадратическая погрешность определения координат характерных точек контура, м	Глубина, высота, м	
		X	Y			H1	H2
1	2	3	4	5	6	7	8
63:01:0000000:31820	5	388370.11	1377494.30	_____	_____	_____	_____
63:01:0000000:31820	1	386498.71	1377599.30	_____	_____	_____	_____
63:01:0000000:31820	2	386497.27	1377584.14	_____	_____	_____	_____
63:01:0000000:31820	3	386495.46	1377553.46	_____	_____	_____	_____
63:01:0000000:31820	4	386519.43	1377551.98	_____	_____	_____	_____
63:01:0000000:31820	5	386543.61	1377550.56	_____	_____	_____	_____
63:01:0000000:31820	6	386595.01	1377547.30	_____	_____	_____	_____
63:01:0000000:31820	7	386596.39	1377554.32	_____	_____	_____	_____

63:01:0000000:31820	8	386624.11	1377553.35	_____	_____	_____	_____
63:01:0000000:31820	9	386633.78	1377553.07	_____	_____	_____	_____
63:01:0000000:31820	1	386498.71	1377599.30	_____	_____	_____	_____
63:01:0000000:31820	2	386528.28	1377597.12	_____	_____	_____	_____
63:01:0000000:31820	1	386528.28	1377597.12	_____	_____	_____	_____
63:01:0000000:31820	2	386557.83	1377594.24	_____	_____	_____	_____
63:01:0000000:31820	3	386559.02	1377599.77	_____	_____	_____	_____

Заместитель начальника отдела
полное наименование должности

М.П.

подпись

инициалы, фамилия

Раздел 9

КАДАСТРОВЫЙ ПЛАН ТЕРРИТОРИИ

Лист № 102 раздела 9

Всего листов раздела 9: 1036

Всего разделов: 11

Всего листов: 1405

« 19 » июля 2021 г. № 63-00-102/21-775645

Номер кадастрового квартала: 63:01:0907001

Сведения о координатах характерных точек контура объекта недвижимости:

Кадастровый номер здания, сооружения, объекта незавершенного строительства	Номера точек контура	Координаты		Радиус (R)	Средняя квадратическая погрешность определения координат характерных точек контура, м	Глубина, высота, м	
		X	Y			H1	H2
1	2	3	4	5	6	7	8
63:01:0000000:31820	4	386570.73	1377599.28	_____	_____	_____	_____
63:01:0000000:31820	5	386577.31	1377598.79	_____	_____	_____	_____
63:01:0000000:31820	6	386593.42	1377597.56	_____	_____	_____	_____
63:01:0000000:31820	7	386601.46	1377596.95	_____	_____	_____	_____

63:01:0000000:31820	12	389851.51	1377545.26	___	___	___	___
63:01:0000000:31820	13	389861.92	1377544.63	___	___	___	___
63:01:0000000:31820	14	389868.56	1377543.96	___	___	___	___
63:01:0000000:31820	15	389883.23	1377542.80	___	___	___	___
63:01:0000000:31820	16	389900.46	1377541.98	___	___	___	___
63:01:0000000:31820	17	389925.61	1377536.81	___	___	___	___
63:01:0000000:31820	18	389937.76	1377530.22	___	___	___	___
63:01:0000000:31820	1	387840.24	1377585.83	___	___	___	___
63:01:0000000:31820	2	387813.64	1377579.24	___	___	___	___
63:01:0000000:31820	1	387840.24	1377585.83	___	___	___	___
63:01:0000000:31820	2	387849.08	1377584.67	___	___	___	___
63:01:0000000:31820	3	387846.92	1377545.23	___	___	___	___
63:01:0000000:31820	4	387846.30	1377533.70	___	___	___	___
63:01:0000000:31820	5	387844.40	1377509.28	___	___	___	___
63:01:0000000:31820	6	387843.41	1377485.88	___	___	___	___

Заместитель начальника отдела
полное наименование должности

М.П.

подпись

/
инициалы, фамилия

Раздел 9

КАДАСТРОВЫЙ ПЛАН ТЕРРИТОРИИ

Лист № 104раздела 9

Всего листов раздела 9: 1036

Всего разделов: 11

Всего листов: 1405

« 19 » июля 2021 г. № 63-00-102/21-775645

Номер кадастрового квартала: 63:01:0907001

Сведения о координатах характерных точек контура объекта недвижимости:

Кадастровый номер здания, сооружения, объекта незавершенного строительства	Номера точек контура	Координаты		Радиус (R)	Средняя квадратическая погрешность определения координат характерных точек контура, м	Глубина, высота, м	
		X	Y			H1	H2
1	2	3	4	5	6	7	8
63:01:0000000:31820	7	387840.13	1377453.30	—	—	—	—
63:01:0000000:31820	8	387840.25	1377442.27	—	—	—	—
63:01:0000000:31820	9	387837.99	1377413.91	—	—	—	—
63:01:0000000:31820	1	389575.87	1377563.89	—	—	—	—
63:01:0000000:31820	2	389596.08	1377562.52	—	—	—	—
63:01:0000000:31820	3	389614.95	1377561.01	—	—	—	—
63:01:0000000:31820	4	389634.74	1377559.45	—	—	—	—
63:01:0000000:31820	5	389658.35	1377557.58	—	—	—	—
63:01:0000000:31820	1	389208.30	1377572.33	—	—	—	—
63:01:0000000:31820	2	389205.55	1377535.70	—	—	—	—
63:01:0000000:31820	1	389524.29	1377506.90	—	—	—	—
63:01:0000000:31820	2	389520.65	1377520.88	—	—	—	—
63:01:0000000:31820	3	389520.92	1377566.64	—	—	—	—
63:01:0000000:31820	4	389533.75	1377567.64	—	—	—	—
63:01:0000000:31820	5	389548.31	1377566.92	—	—	—	—

Заместитель начальника отдела
полное наименование должности

М.П.

подпись

/
инициалы, фамилия

Раздел 9

КАДАСТРОВЫЙ ПЛАН ТЕРРИТОРИИ

« 19 » июля 2021 г. № 63-00-102/21-775645

Номер кадастрового квартала: 63:01:0907001

Сведения о координатах характерных точек контура объекта недвижимости:

Кадастровый номер здания, сооружения, объекта незавершенного строительства	Номера точек контура	Координаты		Радиус (R)	Средняя квадратическая погрешность определения координат характерных точек контура, м	Глубина, высота, м	
		X	Y			H1	H2
1	2	3	4	5	6	7	8
63:01:0000000:31820	1	389190.76	1377573.35	—	—	—	—
63:01:0000000:31820	2	389208.30	1377572.33	—	—	—	—
63:01:0000000:31820	1	388713.56	1377580.49	—	—	—	—
63:01:0000000:31820	2	388711.62	1377552.82	—	—	—	—
63:01:0000000:31820	1	388518.94	1377585.21	—	—	—	—
63:01:0000000:31820	2	388519.29	1377572.87	—	—	—	—
63:01:0000000:31820	3	388518.95	1377553.95	—	—	—	—
63:01:0000000:31820	4	388514.49	1377544.18	—	—	—	—
63:01:0000000:31820	1	388789.61	1377581.26	—	—	—	—
63:01:0000000:31820	2	388787.78	1377552.89	—	—	—	—
63:01:0000000:31820	1	388789.61	1377581.26	—	—	—	—
63:01:0000000:31820	2	388800.61	1377580.91	—	—	—	—
63:01:0000000:31820	1	388575.13	1377512.02	—	—	—	—
63:01:0000000:31820	2	388576.02	1377528.94	—	—	—	—
63:01:0000000:31820	3	388576.02	1377544.01	—	—	—	—

Заместитель начальника отдела
полное наименование должности

М.П.

подпись

/
инициалы, фамилия

КАДАСТРОВЫЙ ПЛАН ТЕРРИТОРИИ

Лист № 106раздела 9

Всего листов раздела 9: 1036

Всего разделов: 11

Всего листов: 1405

« 19 » июля 2021 г. № 63-00-102/21-775645

Номер кадастрового квартала: 63:01:0907001

Сведения о координатах характерных точек контура объекта недвижимости:

Кадастровый номер здания, сооружения, объекта незавершенного строительства	Номера точек контура	Координаты		Радиус (R)	Средняя квадратическая погрешность определения координат характерных точек контура, м	Глубина, высота, м	
		X	Y			H1	H2
1	2	3	4	5	6	7	8
63:01:0000000:31820	4	388571.86	1377554.15	_____	_____	_____	_____
63:01:0000000:31820	5	388556.38	1377555.75	_____	_____	_____	_____
63:01:0000000:31820	6	388544.74	1377556.68	_____	_____	_____	_____
63:01:0000000:31820	7	388546.40	1377577.83	_____	_____	_____	_____
63:01:0000000:31820	8	388547.49	1377584.91	_____	_____	_____	_____
63:01:0000000:31820	9	388519.06	1377585.21	_____	_____	_____	_____
63:01:0000000:31820	10	388518.94	1377585.21	_____	_____	_____	_____
63:01:0000000:31820	1	387474.70	1377601.15	_____	_____	_____	_____
63:01:0000000:31820	2	387479.78	1377593.35	_____	_____	_____	_____
63:01:0000000:31820	3	387502.67	1377593.33	_____	_____	_____	_____
63:01:0000000:31820	4	387501.15	1377565.46	_____	_____	_____	_____
63:01:0000000:31820	5	387521.47	1377564.02	_____	_____	_____	_____
63:01:0000000:31820	6	387527.87	1377563.69	_____	_____	_____	_____
63:01:0000000:31820	7	387564.90	1377562.02	_____	_____	_____	_____
63:01:0000000:31820	1	387474.70	1377601.15	_____	_____	_____	_____

Заместитель начальника отдела
полное наименование должности

М.П.

подпись

/
инициалы, фамилия

Раздел 9

КАДАСТРОВЫЙ ПЛАН ТЕРРИТОРИИ

Лист № 107раздела 9

Всего листов раздела 9: 1036

Всего разделов: 11

Всего листов: 1405

« 19 » июля 2021 г. № 63-00-102/21-775645

Номер кадастрового квартала: 63:01:0907001

Сведения о координатах характерных точек контура объекта недвижимости:

Кадастровый номер здания, сооружения, объекта незавершенного строительства	Номера точек контура	Координаты		Радиус (R)	Средняя квадратическая погрешность определения координат характерных точек контура, м	Глубина, высота, м	
		X	Y			H1	H2
1	2	3	4	5	6	7	8
63:01:0000000:31820	2	387466.01	1377600.72	—	—	—	—
63:01:0000000:31820	3	387464.98	1377578.38	—	—	—	—
63:01:0000000:31820	4	387462.98	1377560.92	—	—	—	—
63:01:0000000:31820	5	387461.53	1377546.24	—	—	—	—
63:01:0000000:31820	6	387461.25	1377531.62	—	—	—	—
63:01:0000000:31820	1	389059.21	1377577.61	—	—	—	—
63:01:0000000:31820	2	389058.36	1377567.66	—	—	—	—
63:01:0000000:31820	3	389057.71	1377543.44	—	—	—	—
63:01:0000000:31820	1	386782.61	1377612.06	—	—	—	—
63:01:0000000:31820	2	386811.68	1377572.52	—	—	—	—
63:01:0000000:31820	3	386843.79	1377589.10	—	—	—	—
63:01:0000000:31820	4	386866.92	1377599.91	—	—	—	—

63:01:0000000:31820	5	386893.98	1377566.69	_____	_____	_____	_____
63:01:0000000:31820	6	386915.14	1377578.57	_____	_____	_____	_____
63:01:0000000:31820	1	388724.67	1377583.38	_____	_____	_____	_____

Заместитель начальника отдела
полное наименование должности

М.П.

подпись

/
инициалы, фамилия

Раздел 9

КАДАСТРОВЫЙ ПЛАН ТЕРРИТОРИИ

Лист № 108раздела 9

Всего листов раздела 9: 1036

Всего разделов: 11

Всего листов: 1405

« 19 » июля 2021 г. № 63-00-102/21-775645

Номер кадастрового квартала: 63:01:0907001

Сведения о координатах характерных точек контура объекта недвижимости:

Кадастровый номер здания, сооружения, объекта незавершенного строительства	Номера точек контура	Координаты		Радиус (R)	Средняя квадратическая погрешность определения координат характерных точек контура, м	Глубина, высота, м	
		X	Y			H1	H2
1	2	3	4	5	6	7	8
63:01:0000000:31820	2	388713.56	1377580.49	_____	_____	_____	_____
63:01:0000000:31820	1	389046.10	1377578.82	_____	_____	_____	_____
63:01:0000000:31820	2	389059.21	1377577.61	_____	_____	_____	_____
63:01:0000000:31820	1	388658.39	1377585.56	_____	_____	_____	_____
63:01:0000000:31820	2	388657.05	1377562.29	_____	_____	_____	_____
63:01:0000000:31820	3	388655.41	1377538.15	_____	_____	_____	_____
63:01:0000000:31820	1	388646.40	1377586.73	_____	_____	_____	_____
63:01:0000000:31820	2	388658.39	1377585.56	_____	_____	_____	_____

63:01:0000000:31820	1	389967.27	1377568.48	_____	_____	_____	_____
63:01:0000000:31820	2	389949.92	1377545.95	_____	_____	_____	_____
63:01:0000000:31820	3	389937.76	1377530.22	_____	_____	_____	_____
63:01:0000000:31820	1	389223.09	1377562.18	_____	_____	_____	_____
63:01:0000000:31820	2	389244.75	1377560.49	_____	_____	_____	_____
63:01:0000000:31820	3	389254.76	1377559.34	_____	_____	_____	_____
63:01:0000000:31820	4	389276.41	1377557.52	_____	_____	_____	_____

Заместитель начальника отдела
полное наименование должности

М.П.

подпись

инициалы, фамилия

Раздел 9

КАДАСТРОВЫЙ ПЛАН ТЕРРИТОРИИ

Лист № 109 раздела 9

Всего листов раздела 9: 1036

Всего разделов: 11

Всего листов: 1405

« 19 » июля 2021 г. № 63-00-102/21-775645

Номер кадастрового квартала: 63:01:0907001

Сведения о координатах характерных точек контура объекта недвижимости:

Кадастровый номер здания, сооружения, объекта незавершенного строительства	Номера точек контура	Координаты		Радиус (R)	Средняя квадратическая погрешность определения координат характерных точек контура, м	Глубина, высота, м	
		X	Y			H1	H2
1	2	3	4	5	6	7	8
63:01:0000000:31820	5	389312.61	1377555.36	_____	_____	_____	_____
63:01:0000000:31820	6	389313.54	1377563.01	_____	_____	_____	_____
63:01:0000000:31820	7	389351.19	1377559.52	_____	_____	_____	_____
63:01:0000000:31820	8	389375.54	1377558.97	_____	_____	_____	_____

63:01:0000000:31820	1	388398.50	1377592.86	___	___	___	___
63:01:0000000:31820	2	388419.33	1377590.86	___	___	___	___
63:01:0000000:31820	3	388437.44	1377589.97	___	___	___	___
63:01:0000000:31820	4	388470.97	1377587.79	___	___	___	___
63:01:0000000:31820	5	388488.55	1377586.41	___	___	___	___
63:01:0000000:31820	6	388518.94	1377585.21	___	___	___	___
63:01:0000000:31820	1	387403.77	1377611.38	___	___	___	___
63:01:0000000:31820	2	387398.76	1377611.14	___	___	___	___
63:01:0000000:31820	3	387368.51	1377609.16	___	___	___	___
63:01:0000000:31820	4	387330.31	1377612.35	___	___	___	___
63:01:0000000:31820	1	387403.77	1377611.38	___	___	___	___
63:01:0000000:31820	2	387407.43	1377563.44	___	___	___	___
63:01:0000000:31820	1	389925.67	1377575.57	___	___	___	___
63:01:0000000:31820	2	389949.14	1377574.85	___	___	___	___
63:01:0000000:31820	3	389967.27	1377568.48	___	___	___	___

 Заместитель начальника отдела
 полное наименование должности

 М.П.

 подпись

 /
 инициалы, фамилия

Раздел 9

КАДАСТРОВЫЙ ПЛАН ТЕРРИТОРИИ

Лист № 111раздела 9

Всего листов раздела 9: 1036

Всего разделов: 11

Всего листов: 1405

« 19 » июля 2021 г. № 63-00-102/21-775645

Номер кадастрового квартала: 63:01:0907001

Сведения о координатах характерных точек контура объекта недвижимости:

Кадастровый номер здания, сооружения, объекта незавершенного строительства	Номера точек контура	Координаты		Радиус (R)	Средняя квадратическая погрешность определения координат характерных точек контура, м	Глубина, высота, м	
		X	Y			H1	H2
1	2	3	4	5	6	7	8
63:01:0000000:31820	1	389208.30	1377572.33	—	—	—	—
63:01:0000000:31820	2	389233.25	1377586.68	—	—	—	—
63:01:0000000:31820	3	389245.65	1377585.57	—	—	—	—
63:01:0000000:31820	4	389264.35	1377584.78	—	—	—	—
63:01:0000000:31820	5	389277.26	1377583.92	—	—	—	—
63:01:0000000:31820	1	389175.91	1377588.32	—	—	—	—
63:01:0000000:31820	2	389191.78	1377579.86	—	—	—	—
63:01:0000000:31820	3	389208.30	1377572.33	—	—	—	—
63:01:0000000:31820	1	389054.63	1377590.13	—	—	—	—
63:01:0000000:31820	2	389059.21	1377577.61	—	—	—	—
63:01:0000000:31820	1	388995.89	1377591.25	—	—	—	—
63:01:0000000:31820	2	389015.18	1377590.22	—	—	—	—
63:01:0000000:31820	1	388995.89	1377591.25	—	—	—	—
63:01:0000000:31820	2	388993.95	1377563.59	—	—	—	—
63:01:0000000:31820	3	388993.10	1377546.07	—	—	—	—

Заместитель начальника отдела
полное наименование должности

М.П.

подпись

/
инициалы, фамилия

Раздел 9

КАДАСТРОВЫЙ ПЛАН ТЕРРИТОРИИ

Лист № 112раздела 9

Всего листов раздела 9: 1036

Всего разделов: 11

Всего листов: 1405

« 19 » июля 2021 г. № 63-00-102/21-775645

Номер кадастрового квартала: 63:01:0907001

Сведения о координатах характерных точек контура объекта недвижимости:

Кадастровый номер здания, сооружения, объекта незавершенного строительства	Номера точек контура	Координаты		Радиус (R)	Средняя квадратическая погрешность определения координат характерных точек контура, м	Глубина, высота, м	
		X	Y			H1	H2
1	2	3	4	5	6	7	8
63:01:0000000:31820	1	389048.06	1377590.82	_____	_____	_____	_____
63:01:0000000:31820	2	389054.63	1377590.13	_____	_____	_____	_____
63:01:0000000:31820	1	389150.71	1377590	_____	_____	_____	_____
63:01:0000000:31820	2	389175.91	1377588.32	_____	_____	_____	_____
63:01:0000000:31820	1	389150.71	1377590	_____	_____	_____	_____
63:01:0000000:31820	2	389148.65	1377583.38	_____	_____	_____	_____
63:01:0000000:31820	1	387149.01	1377621.66	_____	_____	_____	_____
63:01:0000000:31820	2	387147.72	1377597.09	_____	_____	_____	_____
63:01:0000000:31820	3	387145.92	1377559.88	_____	_____	_____	_____
63:01:0000000:31820	4	387155.84	1377547.66	_____	_____	_____	_____
63:01:0000000:31820	5	387167.75	1377553.77	_____	_____	_____	_____
63:01:0000000:31820	6	387188.93	1377565.06	_____	_____	_____	_____
63:01:0000000:31820	7	387200.12	1377571.22	_____	_____	_____	_____
63:01:0000000:31820	1	389144.43	1377595.08	_____	_____	_____	_____
63:01:0000000:31820	2	389150.71	1377590	_____	_____	_____	_____

Заместитель начальника отдела

полное наименование должности

М.П.

подпись

/

инициалы, фамилия

КАДАСТРОВЫЙ ПЛАН ТЕРРИТОРИИ

Лист № 113раздела 9

Всего листов раздела 9: 1036

Всего разделов: 11

Всего листов: 1405

« 19 » июля 2021 г. № 63-00-102/21-775645

Номер кадастрового квартала: 63:01:0907001

Сведения о координатах характерных точек контура объекта недвижимости:

Кадастровый номер здания, сооружения, объекта незавершенного строительства	Номера точек контура	Координаты		Радиус (R)	Средняя квадратическая погрешность определения координат характерных точек контура, м	Глубина, высота, м	
		X	Y			H1	H2
1	2	3	4	5	6	7	8
63:01:0000000:31820	1	389780.49	1377586.69	—	—	—	—
63:01:0000000:31820	2	389828.40	1377582.25	—	—	—	—
63:01:0000000:31820	3	389876.08	1377579.30	—	—	—	—
63:01:0000000:31820	4	389925.67	1377575.57	—	—	—	—
63:01:0000000:31820	1	389780.22	1377586.71	—	—	—	—
63:01:0000000:31820	2	389780.49	1377586.69	—	—	—	—
63:01:0000000:31820	1	389738.66	1377588.05	—	—	—	—
63:01:0000000:31820	2	389780.48	1377586.58	—	—	—	—
63:01:0000000:31820	3	389780.49	1377586.69	—	—	—	—
63:01:0000000:31820	1	387198.61	1377625.97	—	—	—	—
63:01:0000000:31820	2	387167.05	1377611.68	—	—	—	—
63:01:0000000:31820	3	387149.01	1377621.66	—	—	—	—
63:01:0000000:31820	1	389119.53	1377597.38	—	—	—	—
63:01:0000000:31820	2	389118.60	1377584.42	—	—	—	—
63:01:0000000:31820	1	389119.53	1377597.38	—	—	—	—

Заместитель начальника отдела
полное наименование должности

М.П.

подпись

/
инициалы, фамилия

Раздел 9

КАДАСТРОВЫЙ ПЛАН ТЕРРИТОРИИ

Лист № 114раздела 9

Всего листов раздела 9: 1036

Всего разделов: 11

Всего листов: 1405

« 19 » июля 2021 г. № 63-00-102/21-775645

Номер кадастрового квартала: 63:01:0907001

Сведения о координатах характерных точек контура объекта недвижимости:

Кадастровый номер здания, сооружения, объекта незавершенного строительства	Номера точек контура	Координаты		Радиус (R)	Средняя квадратическая погрешность определения координат характерных точек контура, м	Глубина, высота, м	
		X	Y			H1	H2
1	2	3	4	5	6	7	8
63:01:0000000:31820	2	389144.43	1377595.08	—	—	—	—
63:01:0000000:31820	1	389093.56	1377598.42	—	—	—	—
63:01:0000000:31820	2	389091.86	1377586.10	—	—	—	—
63:01:0000000:31820	1	389093.56	1377598.42	—	—	—	—
63:01:0000000:31820	2	389119.53	1377597.38	—	—	—	—
63:01:0000000:31820	1	389145.06	1377601.54	—	—	—	—
63:01:0000000:31820	2	389144.43	1377595.08	—	—	—	—
63:01:0000000:31820	1	389094.70	1377605.22	—	—	—	—
63:01:0000000:31820	2	389093.56	1377598.42	—	—	—	—
63:01:0000000:31820	1	388399.19	1377615.64	—	—	—	—
63:01:0000000:31820	2	388398.50	1377592.86	—	—	—	—
63:01:0000000:31820	1	388389.30	1377616.91	—	—	—	—

63:01:0000000:31820	2	388399.19	1377615.64	_____	_____	_____	_____
63:01:0000000:31820	1	388389.30	1377616.91	_____	_____	_____	_____
63:01:0000000:31820	2	388389.39	1377611.40	_____	_____	_____	_____

Заместитель начальника отдела
полное наименование должности

М.П.

подпись

инициалы, фамилия

Раздел 9

КАДАСТРОВЫЙ ПЛАН ТЕРРИТОРИИ

Лист № 115раздела 9

Всего листов раздела 9: 1036

Всего разделов: 11

Всего листов: 1405

« 19 » июля 2021 г. № 63-00-102/21-775645

Номер кадастрового квартала: 63:01:0907001

Сведения о координатах характерных точек контура объекта недвижимости:

Кадастровый номер здания, сооружения, объекта незавершенного строительства	Номера точек контура	Координаты		Радиус (R)	Средняя квадратическая погрешность определения координат характерных точек контура, м	Глубина, высота, м	
		X	Y			H1	H2
1	2	3	4	5	6	7	8
63:01:0000000:31820	1	386532.43	1377645.18	_____	_____	_____	_____
63:01:0000000:31820	2	386532.15	1377614.80	_____	_____	_____	_____
63:01:0000000:31820	1	386532.43	1377645.18	_____	_____	_____	_____
63:01:0000000:31820	2	386546.32	1377640.97	_____	_____	_____	_____
63:01:0000000:31820	1	388378.08	1377618.14	_____	_____	_____	_____
63:01:0000000:31820	2	388389.30	1377616.91	_____	_____	_____	_____
63:01:0000000:31820	1	388378.08	1377618.14	_____	_____	_____	_____
63:01:0000000:31820	2	388374.90	1377571.21	_____	_____	_____	_____

63:01:0000000:31820	1	388661.66	1377617.38	_____	_____	_____	_____
63:01:0000000:31820	2	388659.97	1377605.65	_____	_____	_____	_____
63:01:0000000:31820	3	388658.39	1377585.56	_____	_____	_____	_____
63:01:0000000:31820	1	389175.91	1377588.32	_____	_____	_____	_____
63:01:0000000:31820	2	389177.65	1377599.50	_____	_____	_____	_____
63:01:0000000:31820	3	389179.10	1377610.93	_____	_____	_____	_____
63:01:0000000:31820	4	389193.85	1377610.65	_____	_____	_____	_____

Заместитель начальника отдела
полное наименование должности

М.П.

подпись

инициалы, фамилия

Раздел 9

КАДАСТРОВЫЙ ПЛАН ТЕРРИТОРИИ

Лист № 116 раздела 9

Всего листов раздела 9: 1036

Всего разделов: 11

Всего листов: 1405

« 19 » июля 2021 г. № 63-00-102/21-775645

Номер кадастрового квартала: 63:01:0907001

Сведения о координатах характерных точек контура объекта недвижимости:

Кадастровый номер здания, сооружения, объекта незавершенного строительства	Номера точек контура	Координаты		Радиус (R)	Средняя квадратическая погрешность определения координат характерных точек контура, м	Глубина, высота, м	
		X	Y			H1	H2
1	2	3	4	5	6	7	8
63:01:0000000:31820	1	389926.49	1377599.90	_____	_____	_____	_____
63:01:0000000:31820	2	389926.52	1377594.31	_____	_____	_____	_____
63:01:0000000:31820	3	389925.67	1377575.57	_____	_____	_____	_____
63:01:0000000:31820	1	388791.91	1377618.02	_____	_____	_____	_____

63:01:0000000:31820	6	387635.18	1377518.02	_____	_____	_____	_____
63:01:0000000:31820	7	387656	1377515.59	_____	_____	_____	_____
63:01:0000000:31820	8	387693.84	1377513.15	_____	_____	_____	_____
63:01:0000000:31820	1	389864.87	1377605.12	_____	_____	_____	_____
63:01:0000000:31820	2	389872.84	1377604.63	_____	_____	_____	_____
63:01:0000000:31820	3	389906.48	1377602.40	_____	_____	_____	_____
63:01:0000000:31820	4	389926.49	1377599.90	_____	_____	_____	_____
63:01:0000000:31820	1	387844.14	1377635.75	_____	_____	_____	_____
63:01:0000000:31820	2	387843.15	1377624.13	_____	_____	_____	_____
63:01:0000000:31820	3	387840.24	1377585.83	_____	_____	_____	_____
63:01:0000000:31820	1	387844.14	1377635.75	_____	_____	_____	_____
63:01:0000000:31820	2	387818.08	1377629.83	_____	_____	_____	_____
63:01:0000000:31820	3	387783.85	1377613.81	_____	_____	_____	_____
63:01:0000000:31820	1	388601.37	1377624.52	_____	_____	_____	_____
63:01:0000000:31820	2	388600.78	1377616.87	_____	_____	_____	_____

Заместитель начальника отдела
полное наименование должности

М.П.

подпись

/
инициалы, фамилия

Раздел 9

КАДАСТРОВЫЙ ПЛАН ТЕРРИТОРИИ

Лист № 118 раздела 9

Всего листов раздела 9: 1036

Всего разделов: 11

Всего листов: 1405

« 19 » июля 2021 г. № 63-00-102/21-775645

Номер кадастрового квартала: 63:01:0907001

Сведения о координатах характерных точек контура объекта недвижимости:

Кадастровый номер здания, сооружения, объекта незавершенного строительства	Номера точек контура	Координаты		Радиус (R)	Средняя квадратическая погрешность определения координат характерных точек контура, м	Глубина, высота, м	
		X	Y			H1	H2
1	2	3	4	5	6	7	8
63:01:0000000:31820	3	388598.65	1377584.32	—	—	—	—
63:01:0000000:31820	4	388597.65	1377567.45	—	—	—	—
63:01:0000000:31820	1	389864.87	1377605.12	—	—	—	—
63:01:0000000:31820	2	389850.84	1377606.33	—	—	—	—
63:01:0000000:31820	3	389849.92	1377597.31	—	—	—	—
63:01:0000000:31820	1	389049.32	1377618.66	—	—	—	—
63:01:0000000:31820	2	389069.08	1377617.56	—	—	—	—
63:01:0000000:31820	3	389067.62	1377609.36	—	—	—	—
63:01:0000000:31820	4	389054.63	1377590.13	—	—	—	—
63:01:0000000:31820	1	389017.81	1377621.87	—	—	—	—
63:01:0000000:31820	2	388998.05	1377621.92	—	—	—	—
63:01:0000000:31820	3	388997.30	1377610.35	—	—	—	—
63:01:0000000:31820	4	388995.89	1377591.25	—	—	—	—
63:01:0000000:31820	1	388400.31	1377631.88	—	—	—	—
63:01:0000000:31820	2	388400.45	1377626.39	—	—	—	—

Заместитель начальника отдела
полное наименование должности

М.П.

подпись

/
инициалы, фамилия

Раздел 9

КАДАСТРОВЫЙ ПЛАН ТЕРРИТОРИИ

Лист № 119раздела 9

Всего листов раздела 9: 1036

Всего разделов: 11

Всего листов: 1405

« 19 » июля 2021 г. № 63-00-102/21-775645

Номер кадастрового квартала: 63:01:0907001

Сведения о координатах характерных точек контура объекта недвижимости:

Кадастровый номер здания, сооружения, объекта незавершенного строительства	Номера точек контура	Координаты		Радиус (R)	Средняя квадратическая погрешность определения координат характерных точек контура, м	Глубина, высота, м	
		X	Y			H1	H2
1	2	3	4	5	6	7	8
63:01:0000000:31820	3	388399.19	1377615.64	—	—	—	—
63:01:0000000:31820	1	388689.20	1377628	—	—	—	—
63:01:0000000:31820	2	388688.79	1377615.43	—	—	—	—
63:01:0000000:31820	3	388714.97	1377613.54	—	—	—	—
63:01:0000000:31820	4	388713.56	1377580.49	—	—	—	—
63:01:0000000:31820	1	389830.06	1377611.74	—	—	—	—
63:01:0000000:31820	2	389828.40	1377582.38	—	—	—	—
63:01:0000000:31820	1	388601.80	1377631.27	—	—	—	—
63:01:0000000:31820	2	388601.37	1377624.52	—	—	—	—
63:01:0000000:31820	1	389810.35	1377613.40	—	—	—	—
63:01:0000000:31820	2	389830.06	1377611.74	—	—	—	—
63:01:0000000:31820	1	388400.31	1377631.88	—	—	—	—
63:01:0000000:31820	2	388407.12	1377636.29	—	—	—	—
63:01:0000000:31820	3	388412.37	1377635.87	—	—	—	—
63:01:0000000:31820	1	388400.14	1377636.42	—	—	—	—

Заместитель начальника отдела
полное наименование должности

М.П.

подпись

/
инициалы, фамилия

КАДАСТРОВЫЙ ПЛАН ТЕРРИТОРИИ

Лист № 120раздела 9

Всего листов раздела 9: 1036

Всего разделов: 11

Всего листов: 1405

« 19 » июля 2021 г. № 63-00-102/21-775645

Номер кадастрового квартала: 63:01:0907001

Сведения о координатах характерных точек контура объекта недвижимости:

Кадастровый номер здания, сооружения, объекта незавершенного строительства	Номера точек контура	Координаты		Радиус (R)	Средняя квадратическая погрешность определения координат характерных точек контура, м	Глубина, высота, м	
		X	Y			H1	H2
1	2	3	4	5	6	7	8
63:01:0000000:31820	2	388400.31	1377631.88	—	—	—	—
63:01:0000000:31820	1	389656.74	1377620.99	—	—	—	—
63:01:0000000:31820	2	389668.90	1377620.06	—	—	—	—
63:01:0000000:31820	1	389926.49	1377599.90	—	—	—	—
63:01:0000000:31820	2	389927.12	1377617.76	—	—	—	—
63:01:0000000:31820	3	389940.40	1377617.22	—	—	—	—
63:01:0000000:31820	1	387699.36	1377652.37	—	—	—	—
63:01:0000000:31820	2	387697.89	1377632.28	—	—	—	—
63:01:0000000:31820	3	387697.12	1377595.92	—	—	—	—
63:01:0000000:31820	1	387056.57	1377662.27	—	—	—	—
63:01:0000000:31820	2	387078.82	1377622.09	—	—	—	—
63:01:0000000:31820	1	389866.21	1377621.80	—	—	—	—
63:01:0000000:31820	2	389864.87	1377605.12	—	—	—	—
63:01:0000000:31820	1	389852.08	1377622.78	—	—	—	—
63:01:0000000:31820	2	389866.21	1377621.80	—	—	—	—

Заместитель начальника отдела
полное наименование должности

М.П.

подпись

/
инициалы, фамилия

Раздел 9

КАДАСТРОВЫЙ ПЛАН ТЕРРИТОРИИ

Лист № 121раздела 9

Всего листов раздела 9: 1036

Всего разделов: 11

Всего листов: 1405

« 19 » июля 2021 г. № 63-00-102/21-775645

Номер кадастрового квартала: 63:01:0907001

Сведения о координатах характерных точек контура объекта недвижимости:

Кадастровый номер здания, сооружения, объекта незавершенного строительства	Номера точек контура	Координаты		Радиус (R)	Средняя квадратическая погрешность определения координат характерных точек контура, м	Глубина, высота, м	
		X	Y			H1	H2
1	2	3	4	5	6	7	8
63:01:0000000:31820	1	387699.36	1377652.37	—	—	—	—
63:01:0000000:31820	2	387634.75	1377660.61	—	—	—	—
63:01:0000000:31820	3	387633.88	1377646.12	—	—	—	—
63:01:0000000:31820	4	387633.01	1377637.85	—	—	—	—
63:01:0000000:31820	1	386962.84	1377679.61	—	—	—	—
63:01:0000000:31820	2	386962.65	1377654.77	—	—	—	—
63:01:0000000:31820	3	386959.89	1377618.75	—	—	—	—
63:01:0000000:31820	4	386973.96	1377596.88	—	—	—	—
63:01:0000000:31820	5	386993.94	1377561.33	—	—	—	—
63:01:0000000:31820	6	387029.72	1377576.74	—	—	—	—
63:01:0000000:31820	7	387057.27	1377591.58	—	—	—	—
63:01:0000000:31820	8	387075.55	1377555.88	—	—	—	—

63:01:0000000:31820	9	387105.74	1377571.50	_____	_____	_____	_____
63:01:0000000:31820	1	387733.93	1377669.71	_____	_____	_____	_____
63:01:0000000:31820	2	387710.34	1377658.30	_____	_____	_____	_____

Заместитель начальника отдела
полное наименование должности

М.П.

подпись

/
инициалы, фамилия

Раздел 9

КАДАСТРОВЫЙ ПЛАН ТЕРРИТОРИИ

Лист № 122раздела 9

Всего листов раздела 9: 1036

Всего разделов: 11

Всего листов: 1405

« 19 » июля 2021 г. № 63-00-102/21-775645

Номер кадастрового квартала: 63:01:0907001

Сведения о координатах характерных точек контура объекта недвижимости:

Кадастровый номер здания, сооружения, объекта незавершенного строительства	Номера точек контура	Координаты		Радиус (R)	Средняя квадратическая погрешность определения координат характерных точек контура, м	Глубина, высота, м	
		X	Y			H1	H2
1	2	3	4	5	6	7	8
63:01:0000000:31820	3	387699.36	1377652.37	_____	_____	_____	_____
63:01:0000000:31820	1	387152.66	1377678.53	_____	_____	_____	_____
63:01:0000000:31820	2	387151.92	1377648.08	_____	_____	_____	_____
63:01:0000000:31820	3	387149.01	1377621.66	_____	_____	_____	_____
63:01:0000000:31820	1	388380.40	1377661.75	_____	_____	_____	_____
63:01:0000000:31820	2	388378.08	1377618.14	_____	_____	_____	_____
63:01:0000000:31820	1	388380.40	1377661.75	_____	_____	_____	_____
63:01:0000000:31820	2	388409.76	1377660.04	_____	_____	_____	_____

63:01:0000000:31820	3	388424.40	1377659.32	_____	_____	_____	_____
63:01:0000000:31820	4	388423.95	1377637.81	_____	_____	_____	_____
63:01:0000000:31820	5	388451.88	1377636.24	_____	_____	_____	_____
63:01:0000000:31820	6	388470.79	1377634.81	_____	_____	_____	_____
63:01:0000000:31820	7	388485.90	1377633.73	_____	_____	_____	_____
63:01:0000000:31820	8	388494.61	1377632.27	_____	_____	_____	_____
63:01:0000000:31820	9	388510.42	1377632.14	_____	_____	_____	_____

Заместитель начальника отдела
полное наименование должности

М.П.

подпись

инициалы, фамилия

Раздел 9

КАДАСТРОВЫЙ ПЛАН ТЕРРИТОРИИ

Лист № 123 раздела 9

Всего листов раздела 9: 1036

Всего разделов: 11

Всего листов: 1405

« 19 » июля 2021 г. № 63-00-102/21-775645

Номер кадастрового квартала: 63:01:0907001

Сведения о координатах характерных точек контура объекта недвижимости:

Кадастровый номер здания, сооружения, объекта незавершенного строительства	Номера точек контура	Координаты		Радиус (R)	Средняя квадратическая погрешность определения координат характерных точек контура, м	Глубина, высота, м	
		X	Y			H1	H2
1	2	3	4	5	6	7	8
63:01:0000000:31820	10	388526.96	1377630.11	_____	_____	_____	_____
63:01:0000000:31820	11	388531.58	1377629.87	_____	_____	_____	_____
63:01:0000000:31820	12	388537.63	1377629.61	_____	_____	_____	_____
63:01:0000000:31820	13	388547.18	1377628.69	_____	_____	_____	_____

63:01:0000000:31820	2	387119.85	1377638.29	___	___	___	___
63:01:0000000:31820	1	387095.95	1377681.44	___	___	___	___
63:01:0000000:31820	2	387079.69	1377673.26	___	___	___	___
63:01:0000000:31820	3	387056.57	1377662.27	___	___	___	___
63:01:0000000:31820	1	386893.55	1377684.87	___	___	___	___
63:01:0000000:31820	2	386928.27	1377681.93	___	___	___	___
63:01:0000000:31820	3	386962.84	1377679.61	___	___	___	___
63:01:0000000:31820	1	386893.55	1377684.87	___	___	___	___
63:01:0000000:31820	2	386893.55	1377684.75	___	___	___	___
63:01:0000000:31820	3	386890.73	1377657.67	___	___	___	___
63:01:0000000:31820	4	386867.79	1377658.29	___	___	___	___
63:01:0000000:31820	5	386848.12	1377648.87	___	___	___	___
63:01:0000000:31820	6	386815.83	1377632.23	___	___	___	___
63:01:0000000:31820	7	386785.70	1377666.68	___	___	___	___
63:01:0000000:31820	1	388309.85	1377669.65	___	___	___	___

Заместитель начальника отдела
полное наименование должности

М.П.

подпись

/
инициалы, фамилия

Раздел 9

КАДАСТРОВЫЙ ПЛАН ТЕРРИТОРИИ

Лист № 125раздела 9

Всего листов раздела 9: 1036

Всего разделов: 11

Всего листов: 1405

« 19 » июля 2021 г. № 63-00-102/21-775645

Номер кадастрового квартала: 63:01:0907001

Сведения о координатах характерных точек контура объекта недвижимости:

Кадастровый номер здания, сооружения, объекта незавершенного строительства	Номера точек контура	Координаты		Радиус (R)	Средняя квадратическая погрешность определения координат характерных точек контура, м	Глубина, высота, м	
		X	Y			H1	H2
1	2	3	4	5	6	7	8
63:01:0000000:31820	2	388309.06	1377662.50	_____	_____	_____	_____
63:01:0000000:31820	3	388308.30	1377643.15	_____	_____	_____	_____
63:01:0000000:31820	4	388307.35	1377630.40	_____	_____	_____	_____
63:01:0000000:31820	5	388306.40	1377617.97	_____	_____	_____	_____
63:01:0000000:31820	6	388304.78	1377595.38	_____	_____	_____	_____
63:01:0000000:31820	7	388302.61	1377562.30	_____	_____	_____	_____
63:01:0000000:31820	8	388300.22	1377527.11	_____	_____	_____	_____
63:01:0000000:31820	9	388299.14	1377511.54	_____	_____	_____	_____
63:01:0000000:31820	10	388297.68	1377491.15	_____	_____	_____	_____
63:01:0000000:31820	11	388296.87	1377480.65	_____	_____	_____	_____
63:01:0000000:31820	12	388309.84	1377473.44	_____	_____	_____	_____
63:01:0000000:31820	13	388308.33	1377457.89	_____	_____	_____	_____
63:01:0000000:31820	14	388306.95	1377438.84	_____	_____	_____	_____
63:01:0000000:31820	15	388306.43	1377432.16	_____	_____	_____	_____
63:01:0000000:31820	1	388309.85	1377669.65	_____	_____	_____	_____

 Заместитель начальника отдела
 полное наименование должности

М.П.

 подпись

 /
 инициалы, фамилия

Раздел 9

КАДАСТРОВЫЙ ПЛАН ТЕРРИТОРИИ

Лист № 126раздела 9

Всего листов раздела 9: 1036

Всего разделов: 11

Всего листов: 1405

« 19 » июля 2021 г. № 63-00-102/21-775645

Номер кадастрового квартала: 63:01:0907001

Сведения о координатах характерных точек контура объекта недвижимости:

Кадастровый номер здания, сооружения, объекта незавершенного строительства	Номера точек контура	Координаты		Радиус (R)	Средняя квадратическая погрешность определения координат характерных точек контура, м	Глубина, высота, м	
		X	Y			H1	H2
1	2	3	4	5	6	7	8
63:01:0000000:31820	2	388380.40	1377661.75	_____	_____	_____	_____
63:01:0000000:31820	1	387203.14	1377688.17	_____	_____	_____	_____
63:01:0000000:31820	2	387194.63	1377684.30	_____	_____	_____	_____
63:01:0000000:31820	3	387167.58	1377672.31	_____	_____	_____	_____
63:01:0000000:31820	4	387152.66	1377678.53	_____	_____	_____	_____
63:01:0000000:31820	1	390034.44	1377652.90	_____	_____	_____	_____
63:01:0000000:31820	2	390019.86	1377635.43	_____	_____	_____	_____
63:01:0000000:31820	3	390003.52	1377615.45	_____	_____	_____	_____
63:01:0000000:31820	4	389967.27	1377568.48	_____	_____	_____	_____
63:01:0000000:31820	1	387154.02	1377696.56	_____	_____	_____	_____
63:01:0000000:31820	2	387152.66	1377678.53	_____	_____	_____	_____
63:01:0000000:31820	1	387095.95	1377681.44	_____	_____	_____	_____
63:01:0000000:31820	2	387127.02	1377697.08	_____	_____	_____	_____
63:01:0000000:31820	3	387154.02	1377696.56	_____	_____	_____	_____
63:01:0000000:31820	1	387847.34	1377686.88	_____	_____	_____	_____

Заместитель начальника отдела

полное наименование должности

М.П.

подпись

/

инициалы, фамилия

КАДАСТРОВЫЙ ПЛАН ТЕРРИТОРИИ

Лист № 127раздела 9

Всего листов раздела 9: 1036

Всего разделов: 11

Всего листов: 1405

« 19 » июля 2021 г. № 63-00-102/21-775645

Номер кадастрового квартала: 63:01:0907001

Сведения о координатах характерных точек контура объекта недвижимости:

Кадастровый номер здания, сооружения, объекта незавершенного строительства	Номера точек контура	Координаты		Радиус (R)	Средняя квадратическая погрешность определения координат характерных точек контура, м	Глубина, высота, м	
		X	Y			H1	H2
1	2	3	4	5	6	7	8
63:01:0000000:31820	2	387820.20	1377680.61	—	—	—	—
63:01:0000000:31820	3	387787.36	1377664.85	—	—	—	—
63:01:0000000:31820	1	387847.34	1377686.88	—	—	—	—
63:01:0000000:31820	2	387846.44	1377674.30	—	—	—	—
63:01:0000000:31820	3	387844.14	1377635.75	—	—	—	—
63:01:0000000:31820	1	389833.77	1377657.33	—	—	—	—
63:01:0000000:31820	2	389830.06	1377611.74	—	—	—	—
63:01:0000000:31820	1	386524.35	1377706.75	—	—	—	—
63:01:0000000:31820	2	386523.75	1377700.04	—	—	—	—
63:01:0000000:31820	1	386524.35	1377706.75	—	—	—	—
63:01:0000000:31820	2	386529.24	1377706.50	—	—	—	—
63:01:0000000:31820	3	386541.29	1377705.76	—	—	—	—
63:01:0000000:31820	4	386546.03	1377705.63	—	—	—	—
63:01:0000000:31820	5	386543.96	1377683.49	—	—	—	—
63:01:0000000:31820	6	386533.80	1377674.43	—	—	—	—

Заместитель начальника отдела
полное наименование должности

М.П.

подпись

/
инициалы, фамилия

Раздел 9

КАДАСТРОВЫЙ ПЛАН ТЕРРИТОРИИ

Лист № 128раздела 9

Всего листов раздела 9: 1036

Всего разделов: 11

Всего листов: 1405

« 19 » июля 2021 г. № 63-00-102/21-775645

Номер кадастрового квартала: 63:01:0907001

Сведения о координатах характерных точек контура объекта недвижимости:

Кадастровый номер здания, сооружения, объекта незавершенного строительства	Номера точек контура	Координаты		Радиус (R)	Средняя квадратическая погрешность определения координат характерных точек контура, м	Глубина, высота, м	
		X	Y			H1	H2
1	2	3	4	5	6	7	8
63:01:0000000:31820	7	386532.43	1377645.18	—	—	—	—
63:01:0000000:31820	1	386502.66	1377707.83	—	—	—	—
63:01:0000000:31820	2	386501.93	1377698.93	—	—	—	—
63:01:0000000:31820	3	386500.46	1377646.22	—	—	—	—
63:01:0000000:31820	4	386498.71	1377599.30	—	—	—	—
63:01:0000000:31820	1	386502.66	1377707.83	—	—	—	—
63:01:0000000:31820	2	386524.35	1377706.75	—	—	—	—
63:01:0000000:31820	1	389813.23	1377658.94	—	—	—	—
63:01:0000000:31820	2	389833.77	1377657.33	—	—	—	—
63:01:0000000:31820	1	389658.63	1377662.25	—	—	—	—
63:01:0000000:31820	2	389658.39	1377637.78	—	—	—	—
63:01:0000000:31820	3	389656.74	1377620.99	—	—	—	—

63:01:0000000:31820	1	389962.75	1377638.57	_____	_____	_____	_____
63:01:0000000:31820	2	389980.42	1377659.39	_____	_____	_____	_____
63:01:0000000:31820	3	389991.25	1377653.39	_____	_____	_____	_____

Заместитель начальника отдела
полное наименование должности

М.П.

подпись

/
инициалы, фамилия

Раздел 9

КАДАСТРОВЫЙ ПЛАН ТЕРРИТОРИИ

Лист № 129 раздела 9

Всего листов раздела 9: 1036

Всего разделов: 11

Всего листов: 1405

« 19 » июля 2021 г. № 63-00-102/21-775645

Номер кадастрового квартала: 63:01:0907001

Сведения о координатах характерных точек контура объекта недвижимости:

Кадастровый номер здания, сооружения, объекта незавершенного строительства	Номера точек контура	Координаты		Радиус (R)	Средняя квадратическая погрешность определения координат характерных точек контура, м	Глубина, высота, м	
		X	Y			H1	H2
1	2	3	4	5	6	7	8
63:01:0000000:31820	1	386525.15	1377715.72	_____	_____	_____	_____
63:01:0000000:31820	2	386524.35	1377706.75	_____	_____	_____	_____
63:01:0000000:31820	1	386801.23	1377712.59	_____	_____	_____	_____
63:01:0000000:31820	2	386800.52	1377695.78	_____	_____	_____	_____
63:01:0000000:31820	1	386788.73	1377713.76	_____	_____	_____	_____
63:01:0000000:31820	2	386801.23	1377712.59	_____	_____	_____	_____
63:01:0000000:31820	1	387056.57	1377662.27	_____	_____	_____	_____
63:01:0000000:31820	2	387033.30	1377711.31	_____	_____	_____	_____

63:01:0000000:31820	3	387013.71	1377703.14	_____	_____	_____	_____
63:01:0000000:31820	4	386995.41	1377694.62	_____	_____	_____	_____
63:01:0000000:31820	5	386978.98	1377686.96	_____	_____	_____	_____
63:01:0000000:31820	6	386962.84	1377679.61	_____	_____	_____	_____
63:01:0000000:31820	1	389944.05	1377668.31	_____	_____	_____	_____
63:01:0000000:31820	2	389942.87	1377645.73	_____	_____	_____	_____
63:01:0000000:31820	3	389940.40	1377617.22	_____	_____	_____	_____

Заместитель начальника отдела
полное наименование должности

М.П.

подпись

инициалы, фамилия

Раздел 9

КАДАСТРОВЫЙ ПЛАН ТЕРРИТОРИИ

Лист № 130 раздела 9

Всего листов раздела 9: 1036

Всего разделов: 11

Всего листов: 1405

« 19 » июля 2021 г. № 63-00-102/21-775645

Номер кадастрового квартала: 63:01:0907001

Сведения о координатах характерных точек контура объекта недвижимости:

Кадастровый номер здания, сооружения, объекта незавершенного строительства	Номера точек контура	Координаты		Радиус (R)	Средняя квадратическая погрешность определения координат характерных точек контура, м	Глубина, высота, м	
		X	Y			H1	H2
1	2	3	4	5	6	7	8
63:01:0000000:31820	1	389930.53	1377670.22	_____	_____	_____	_____
63:01:0000000:31820	2	389944.05	1377668.31	_____	_____	_____	_____
63:01:0000000:31820	1	387481.53	1377706.97	_____	_____	_____	_____
63:01:0000000:31820	2	387478.72	1377671.27	_____	_____	_____	_____

63:01:0000000:31820	1	389868.91	1377673	_____	_____	_____	_____
63:01:0000000:31820	2	389868.19	1377648.22	_____	_____	_____	_____
63:01:0000000:31820	3	389866.21	1377621.80	_____	_____	_____	_____
63:01:0000000:31820	1	389856.92	1377673.93	_____	_____	_____	_____
63:01:0000000:31820	2	389868.91	1377673	_____	_____	_____	_____
63:01:0000000:31820	1	387404.93	1377712.89	_____	_____	_____	_____
63:01:0000000:31820	2	387402.55	1377690.04	_____	_____	_____	_____
63:01:0000000:31820	3	387401.28	1377651.58	_____	_____	_____	_____
63:01:0000000:31820	4	387403.77	1377611.38	_____	_____	_____	_____
63:01:0000000:31820	1	387404.93	1377712.89	_____	_____	_____	_____
63:01:0000000:31820	2	387434.12	1377710.42	_____	_____	_____	_____
63:01:0000000:31820	3	387458.82	1377708.62	_____	_____	_____	_____
63:01:0000000:31820	4	387481.53	1377706.97	_____	_____	_____	_____
63:01:0000000:31820	1	386893.44	1377721.67	_____	_____	_____	_____
63:01:0000000:31820	2	386893.55	1377684.87	_____	_____	_____	_____

Заместитель начальника отдела
полное наименование должности

М.П.

подпись

/
инициалы, фамилия

Раздел 9

КАДАСТРОВЫЙ ПЛАН ТЕРРИТОРИИ

Лист № 132 раздела 9

Всего листов раздела 9: 1036

Всего разделов: 11

Всего листов: 1405

« 19 » июля 2021 г. № 63-00-102/21-775645

Номер кадастрового квартала: 63:01:0907001

Сведения о координатах характерных точек контура объекта недвижимости:

Кадастровый номер здания, сооружения, объекта незавершенного строительства	Номера точек контура	Координаты		Радиус (R)	Средняя квадратическая погрешность определения координат характерных точек контура, м	Глубина, высота, м	
		X	Y			H1	H2
1	2	3	4	5	6	7	8
63:01:0000000:31820	1	386802.04	1377723.67	—	—	—	—
63:01:0000000:31820	2	386801.23	1377712.59	—	—	—	—
63:01:0000000:31820	1	389835.69	1377679.90	—	—	—	—
63:01:0000000:31820	2	389833.77	1377657.33	—	—	—	—
63:01:0000000:31820	1	389554.08	1377684.48	—	—	—	—
63:01:0000000:31820	2	389553.14	1377671.42	—	—	—	—
63:01:0000000:31820	3	389551.36	1377646.23	—	—	—	—
63:01:0000000:31820	4	389550.24	1377633.41	—	—	—	—
63:01:0000000:31820	5	389572.51	1377626.61	—	—	—	—
63:01:0000000:31820	6	389583.38	1377624.89	—	—	—	—
63:01:0000000:31820	7	389610.82	1377624.42	—	—	—	—
63:01:0000000:31820	8	389624.32	1377623.47	—	—	—	—
63:01:0000000:31820	9	389656.74	1377620.99	—	—	—	—
63:01:0000000:31820	1	389821.18	1377680.74	—	—	—	—
63:01:0000000:31820	2	389835.69	1377679.90	—	—	—	—

Заместитель начальника отдела
полное наименование должности

М.П.

подпись

/
инициалы, фамилия

Раздел 9

КАДАСТРОВЫЙ ПЛАН ТЕРРИТОРИИ

« 19 » июля 2021 г. № 63-00-102/21-775645

Номер кадастрового квартала: 63:01:0907001

Сведения о координатах характерных точек контура объекта недвижимости:

Кадастровый номер здания, сооружения, объекта незавершенного строительства	Номера точек контура	Координаты		Радиус (R)	Средняя квадратическая погрешность определения координат характерных точек контура, м	Глубина, высота, м	
		X	Y			H1	H2
1	2	3	4	5	6	7	8
63:01:0000000:31820	1	389892.41	1377681.03	—	—	—	—
63:01:0000000:31820	2	389932.68	1377678.23	—	—	—	—
63:01:0000000:31820	3	389944.36	1377677.80	—	—	—	—
63:01:0000000:31820	4	389944.05	1377668.31	—	—	—	—
63:01:0000000:31820	1	389855.60	1377683.28	—	—	—	—
63:01:0000000:31820	2	389870.38	1377681.45	—	—	—	—
63:01:0000000:31820	3	389868.91	1377673	—	—	—	—
63:01:0000000:31820	1	390006.03	1377684.24	—	—	—	—
63:01:0000000:31820	2	390034.44	1377652.90	—	—	—	—
63:01:0000000:31820	1	390016.10	1377696.45	—	—	—	—
63:01:0000000:31820	2	390006.03	1377684.24	—	—	—	—
63:01:0000000:31820	1	388218.64	1377724.81	—	—	—	—
63:01:0000000:31820	2	388217.22	1377709.50	—	—	—	—
63:01:0000000:31820	3	388215.18	1377688.04	—	—	—	—
63:01:0000000:31820	4	388213.68	1377664.82	—	—	—	—

Заместитель начальника отдела
полное наименование должности

М.П.

подпись

/
инициалы, фамилия

КАДАСТРОВЫЙ ПЛАН ТЕРРИТОРИИ

Лист № 134раздела 9

Всего листов раздела 9: 1036

Всего разделов: 11

Всего листов: 1405

« 19 » июля 2021 г. № 63-00-102/21-775645

Номер кадастрового квартала: 63:01:0907001

Сведения о координатах характерных точек контура объекта недвижимости:

Кадастровый номер здания, сооружения, объекта незавершенного строительства	Номера точек контура	Координаты		Радиус (R)	Средняя квадратическая погрешность определения координат характерных точек контура, м	Глубина, высота, м	
		X	Y			H1	H2
1	2	3	4	5	6	7	8
63:01:0000000:31820	5	388212.45	1377649.78	—	—	—	—
63:01:0000000:31820	6	388223.20	1377647.97	—	—	—	—
63:01:0000000:31820	7	388220.90	1377626.02	—	—	—	—
63:01:0000000:31820	8	388210.83	1377626.26	—	—	—	—
63:01:0000000:31820	9	388208.63	1377603.87	—	—	—	—
63:01:0000000:31820	10	388206.38	1377577.80	—	—	—	—
63:01:0000000:31820	11	388204.71	1377554.32	—	—	—	—
63:01:0000000:31820	12	388203.20	1377533.04	—	—	—	—
63:01:0000000:31820	13	388202.49	1377526.61	—	—	—	—
63:01:0000000:31820	1	389837.03	1377703.67	—	—	—	—
63:01:0000000:31820	2	389835.69	1377679.90	—	—	—	—
63:01:0000000:31820	1	389837.03	1377703.67	—	—	—	—
63:01:0000000:31820	2	389812.70	1377702.04	—	—	—	—
63:01:0000000:31820	1	388178.90	1377728.99	—	—	—	—
63:01:0000000:31820	2	388177.94	1377718.63	—	—	—	—

Заместитель начальника отдела
полное наименование должности

М.П.

подпись

/
инициалы, фамилия

Раздел 9

КАДАСТРОВЫЙ ПЛАН ТЕРРИТОРИИ

Лист № 135раздела 9

Всего листов раздела 9: 1036

Всего разделов: 11

Всего листов: 1405

« 19 » июля 2021 г. № 63-00-102/21-775645

Номер кадастрового квартала: 63:01:0907001

Сведения о координатах характерных точек контура объекта недвижимости:

Кадастровый номер здания, сооружения, объекта незавершенного строительства	Номера точек контура	Координаты		Радиус (R)	Средняя квадратическая погрешность определения координат характерных точек контура, м	Глубина, высота, м	
		X	Y			H1	H2
1	2	3	4	5	6	7	8
63:01:0000000:31820	3	388176.39	1377701.16	—	—	—	—
63:01:0000000:31820	4	388173.73	1377675.17	—	—	—	—
63:01:0000000:31820	1	388178.90	1377728.99	—	—	—	—
63:01:0000000:31820	2	388180.52	1377728.84	—	—	—	—
63:01:0000000:31820	3	388200.55	1377727.07	—	—	—	—
63:01:0000000:31820	4	388218.64	1377724.81	—	—	—	—
63:01:0000000:31820	1	388162.25	1377730.39	—	—	—	—
63:01:0000000:31820	2	388178.90	1377728.99	—	—	—	—
63:01:0000000:31820	1	387206.56	1377749.95	—	—	—	—
63:01:0000000:31820	2	387197.70	1377745.59	—	—	—	—
63:01:0000000:31820	3	387173.69	1377733.80	—	—	—	—
63:01:0000000:31820	4	387155.25	1377723.88	—	—	—	—

63:01:0000000:31820	5	387154.02	1377696.56	_____	_____	_____	_____
63:01:0000000:31820	1	387408.68	1377748.32	_____	_____	_____	_____
63:01:0000000:31820	2	387408.27	1377737.66	_____	_____	_____	_____

Заместитель начальника отдела
полное наименование должности

М.П.

подпись

инициалы, фамилия

Раздел 9

КАДАСТРОВЫЙ ПЛАН ТЕРРИТОРИИ

Лист № 136раздела 9

Всего листов раздела 9: 1036

Всего разделов: 11

Всего листов: 1405

« 19 » июля 2021 г. № 63-00-102/21-775645

Номер кадастрового квартала: 63:01:0907001

Сведения о координатах характерных точек контура объекта недвижимости:

Кадастровый номер здания, сооружения, объекта незавершенного строительства	Номера точек контура	Координаты		Радиус (R)	Средняя квадратическая погрешность определения координат характерных точек контура, м	Глубина, высота, м	
		X	Y			H1	H2
1	2	3	4	5	6	7	8
63:01:0000000:31820	3	387404.93	1377712.89	_____	_____	_____	_____
63:01:0000000:31820	1	387408.68	1377748.32	_____	_____	_____	_____
63:01:0000000:31820	2	387381.38	1377745.94	_____	_____	_____	_____
63:01:0000000:31820	3	387371.71	1377741.43	_____	_____	_____	_____
63:01:0000000:31820	4	387348.76	1377729.88	_____	_____	_____	_____
63:01:0000000:31820	5	387338.31	1377724.88	_____	_____	_____	_____
63:01:0000000:31820	6	387324.12	1377707.90	_____	_____	_____	_____
63:01:0000000:31820	7	387323.04	1377693.47	_____	_____	_____	_____

63:01:0000000:31820	8	387321.16	1377668.59	_____	_____	_____	_____
63:01:0000000:31820	9	387320.10	1377656.59	_____	_____	_____	_____
63:01:0000000:31820	1	389968.81	1377713.78	_____	_____	_____	_____
63:01:0000000:31820	2	389984.19	1377702.44	_____	_____	_____	_____
63:01:0000000:31820	3	390006.03	1377684.24	_____	_____	_____	_____
63:01:0000000:31820	1	386723.31	1377769.79	_____	_____	_____	_____
63:01:0000000:31820	2	386707	1377769.78	_____	_____	_____	_____

Заместитель начальника отдела
полное наименование должности

М.П.

подпись

инициалы, фамилия

Раздел 9

КАДАСТРОВЫЙ ПЛАН ТЕРРИТОРИИ

Лист № 137 раздела 9

Всего листов раздела 9: 1036

Всего разделов: 11

Всего листов: 1405

« 19 » июля 2021 г. № 63-00-102/21-775645

Номер кадастрового квартала: 63:01:0907001

Сведения о координатах характерных точек контура объекта недвижимости:

Кадастровый номер здания, сооружения, объекта незавершенного строительства	Номера точек контура	Координаты		Радиус (R)	Средняя квадратическая погрешность определения координат характерных точек контура, м	Глубина, высота, м	
		X	Y			H1	H2
1	2	3	4	5	6	7	8
63:01:0000000:31820	3	386669.13	1377770.11	_____	_____	_____	_____
63:01:0000000:31820	1	386723.31	1377769.79	_____	_____	_____	_____
63:01:0000000:31820	2	386722.19	1377749.26	_____	_____	_____	_____
63:01:0000000:31820	3	386720.72	1377736.89	_____	_____	_____	_____

63:01:0000000:31820	1	389977.23	1377723.81	___	___	___	___
63:01:0000000:31820	2	389968.81	1377713.78	___	___	___	___
63:01:0000000:31820	1	388218.98	1377754.63	___	___	___	___
63:01:0000000:31820	2	388218.49	1377747.50	___	___	___	___
63:01:0000000:31820	3	388228.56	1377745.34	___	___	___	___
63:01:0000000:31820	4	388227.21	1377725.10	___	___	___	___
63:01:0000000:31820	5	388218.64	1377724.81	___	___	___	___
63:01:0000000:31820	1	388218.98	1377754.63	___	___	___	___
63:01:0000000:31820	2	388221.44	1377754.27	___	___	___	___
63:01:0000000:31820	1	389945.20	1377733.13	___	___	___	___
63:01:0000000:31820	2	389968.81	1377713.78	___	___	___	___
63:01:0000000:31820	1	390006.28	1377741.37	___	___	___	___
63:01:0000000:31820	2	390030.41	1377722.65	___	___	___	___
63:01:0000000:31820	1	389954.79	1377742.64	___	___	___	___
63:01:0000000:31820	2	389945.20	1377733.13	___	___	___	___

Заместитель начальника отдела
полное наименование должности

М.П.

подпись

/
инициалы, фамилия

Раздел 9

КАДАСТРОВЫЙ ПЛАН ТЕРРИТОРИИ

Лист № 139 раздела 9

Всего листов раздела 9: 1036

Всего разделов: 11

Всего листов: 1405

« 19 » июля 2021 г. № 63-00-102/21-775645

Номер кадастрового квартала: 63:01:0907001

Сведения о координатах характерных точек контура объекта недвижимости:

Кадастровый номер здания, сооружения, объекта незавершенного строительства	Номера точек контура	Координаты		Радиус (R)	Средняя квадратическая погрешность определения координат характерных точек контура, м	Глубина, высота, м	
		X	Y			H1	H2
1	2	3	4	5	6	7	8
63:01:0000000:31820	1	389827.30	1377744.76	—	—	—	—
63:01:0000000:31820	2	389839.39	1377742.71	—	—	—	—
63:01:0000000:31820	3	389837.03	1377703.67	—	—	—	—
63:01:0000000:31820	1	390050.44	1377744.94	—	—	—	—
63:01:0000000:31820	2	390038.94	1377731.85	—	—	—	—
63:01:0000000:31820	3	390030.41	1377722.65	—	—	—	—
63:01:0000000:31820	1	390050.44	1377744.94	—	—	—	—
63:01:0000000:31820	2	390061.05	1377737.56	—	—	—	—
63:01:0000000:31820	1	390012.98	1377749.49	—	—	—	—
63:01:0000000:31820	2	390006.28	1377741.37	—	—	—	—
63:01:0000000:31820	1	387293.17	1377795.22	—	—	—	—
63:01:0000000:31820	2	387291.09	1377744.76	—	—	—	—
63:01:0000000:31820	3	387288.47	1377694.89	—	—	—	—
63:01:0000000:31820	4	387286.12	1377646.14	—	—	—	—
63:01:0000000:31820	5	387282.17	1377592.21	—	—	—	—

Заместитель начальника отдела
полное наименование должности

М.П.

подпись

/
инициалы, фамилия

Раздел 9

КАДАСТРОВЫЙ ПЛАН ТЕРРИТОРИИ

Лист № 140раздела 9

Всего листов раздела 9: 1036

Всего разделов: 11

Всего листов: 1405

« 19 » июля 2021 г. № 63-00-102/21-775645

Номер кадастрового квартала: 63:01:0907001

Сведения о координатах характерных точек контура объекта недвижимости:

Кадастровый номер здания, сооружения, объекта незавершенного строительства	Номера точек контура	Координаты		Радиус (R)	Средняя квадратическая погрешность определения координат характерных точек контура, м	Глубина, высота, м	
		X	Y			H1	H2
1	2	3	4	5	6	7	8
63:01:0000000:31820	6	387278.56	1377541.08	_____	_____	_____	_____
63:01:0000000:31820	7	387276.70	1377495.55	_____	_____	_____	_____
63:01:0000000:31820	8	387275.83	1377479.34	_____	_____	_____	_____
63:01:0000000:31820	9	387274.14	1377449.03	_____	_____	_____	_____
63:01:0000000:31820	1	387150.63	1377799.47	_____	_____	_____	_____
63:01:0000000:31820	2	387148.37	1377757.98	_____	_____	_____	_____
63:01:0000000:31820	3	387146.63	1377731.23	_____	_____	_____	_____
63:01:0000000:31820	1	386502.66	1377707.83	_____	_____	_____	_____
63:01:0000000:31820	2	386505.46	1377742.49	_____	_____	_____	_____
63:01:0000000:31820	3	386507.53	1377779.38	_____	_____	_____	_____
63:01:0000000:31820	4	386509.97	1377811.58	_____	_____	_____	_____
63:01:0000000:31820	5	386531.66	1377808.27	_____	_____	_____	_____
63:01:0000000:31820	1	387578.91	1377797.96	_____	_____	_____	_____
63:01:0000000:31820	2	387601.26	1377796.23	_____	_____	_____	_____
63:01:0000000:31820	3	387622.80	1377794.93	_____	_____	_____	_____

Заместитель начальника отдела

полное наименование должности

М.П.

подпись

/

инициалы, фамилия

КАДАСТРОВЫЙ ПЛАН ТЕРРИТОРИИ

Лист № 141 раздела 9

Всего листов раздела 9: 1036

Всего разделов: 11

Всего листов: 1405

« 19 » июля 2021 г. № 63-00-102/21-775645

Номер кадастрового квартала: 63:01:0907001

Сведения о координатах характерных точек контура объекта недвижимости:

Кадастровый номер здания, сооружения, объекта незавершенного строительства	Номера точек контура	Координаты		Радиус (R)	Средняя квадратическая погрешность определения координат характерных точек контура, м	Глубина, высота, м	
		X	Y			H1	H2
1	2	3	4	5	6	7	8
63:01:0000000:31820	1	389560.30	1377769.45	—	—	—	—
63:01:0000000:31820	2	389558.30	1377732.49	—	—	—	—
63:01:0000000:31820	3	389556.83	1377716.38	—	—	—	—
63:01:0000000:31820	4	389587.45	1377713.99	—	—	—	—
63:01:0000000:31820	1	389977.88	1377763.66	—	—	—	—
63:01:0000000:31820	2	390006.28	1377741.37	—	—	—	—
63:01:0000000:31820	1	389981.96	1377768.79	—	—	—	—
63:01:0000000:31820	2	389977.88	1377763.66	—	—	—	—
63:01:0000000:31820	1	390068.53	1377769.96	—	—	—	—
63:01:0000000:31820	2	390050.44	1377744.94	—	—	—	—
63:01:0000000:31820	1	390068.53	1377769.96	—	—	—	—
63:01:0000000:31820	2	390079.68	1377762.08	—	—	—	—
63:01:0000000:31820	1	389992.68	1377771.34	—	—	—	—
63:01:0000000:31820	2	389981.96	1377768.79	—	—	—	—
63:01:0000000:31820	1	387352.44	1377811.21	—	—	—	—

Заместитель начальника отдела
полное наименование должности

М.П.

подпись

/
инициалы, фамилия

Раздел 9

КАДАСТРОВЫЙ ПЛАН ТЕРРИТОРИИ

Лист № 142раздела 9

Всего листов раздела 9: 1036

Всего разделов: 11

Всего листов: 1405

« 19 » июля 2021 г. № 63-00-102/21-775645

Номер кадастрового квартала: 63:01:0907001

Сведения о координатах характерных точек контура объекта недвижимости:

Кадастровый номер здания, сооружения, объекта незавершенного строительства	Номера точек контура	Координаты		Радиус (R)	Средняя квадратическая погрешность определения координат характерных точек контура, м	Глубина, высота, м	
		X	Y			H1	H2
1	2	3	4	5	6	7	8
63:01:0000000:31820	2	387348.61	1377791.91	—	—	—	—
63:01:0000000:31820	3	387321.99	1377795.43	—	—	—	—
63:01:0000000:31820	4	387293.17	1377795.22	—	—	—	—
63:01:0000000:31820	1	389980.83	1377777.96	—	—	—	—
63:01:0000000:31820	2	389981.96	1377768.79	—	—	—	—
63:01:0000000:31820	1	387681.36	1377825.24	—	—	—	—
63:01:0000000:31820	2	387693.48	1377824.56	—	—	—	—
63:01:0000000:31820	1	390000	1377790.96	—	—	—	—
63:01:0000000:31820	2	389981.96	1377768.79	—	—	—	—
63:01:0000000:31820	1	387656.52	1377827.23	—	—	—	—
63:01:0000000:31820	2	387681.36	1377825.24	—	—	—	—
63:01:0000000:31820	1	387190.42	1377839.11	—	—	—	—

63:01:0000000:31820	2	387216.20	1377837.74	_____	_____	_____	_____
63:01:0000000:31820	3	387241.36	1377836.41	_____	_____	_____	_____
63:01:0000000:31820	4	387238.10	1377809	_____	_____	_____	_____

Заместитель начальника отдела
полное наименование должности

М.П.

подпись

инициалы, фамилия

Раздел 9

КАДАСТРОВЫЙ ПЛАН ТЕРРИТОРИИ

Лист № 143раздела 9

Всего листов раздела 9: 1036

Всего разделов: 11

Всего листов: 1405

« 19 » июля 2021 г. № 63-00-102/21-775645

Номер кадастрового квартала: 63:01:0907001

Сведения о координатах характерных точек контура объекта недвижимости:

Кадастровый номер здания, сооружения, объекта незавершенного строительства	Номера точек контура	Координаты		Радиус (R)	Средняя квадратическая погрешность определения координат характерных точек контура, м	Глубина, высота, м	
		X	Y			H1	H2
1	2	3	4	5	6	7	8
63:01:0000000:31820	5	387226.28	1377809.92	_____	_____	_____	_____
63:01:0000000:31820	6	387220.87	1377794.44	_____	_____	_____	_____
63:01:0000000:31820	1	387190.42	1377839.11	_____	_____	_____	_____
63:01:0000000:31820	2	387190.30	1377827.70	_____	_____	_____	_____
63:01:0000000:31820	1	389654.28	1377803.59	_____	_____	_____	_____
63:01:0000000:31820	2	389653.23	1377793.32	_____	_____	_____	_____
63:01:0000000:31820	1	389654.28	1377803.59	_____	_____	_____	_____
63:01:0000000:31820	2	389678.47	1377800.87	_____	_____	_____	_____

63:01:0000000:31820	3	389695.35	1377799.04	_____	_____	_____	_____
63:01:0000000:31820	4	389695.81	1377798.99	_____	_____	_____	_____
63:01:0000000:31820	5	389725.08	1377792.07	_____	_____	_____	_____
63:01:0000000:31820	6	389744.76	1377790.91	_____	_____	_____	_____
63:01:0000000:31820	1	389929.62	1377800.56	_____	_____	_____	_____
63:01:0000000:31820	2	389940.78	1377791.85	_____	_____	_____	_____
63:01:0000000:31820	3	389973.68	1377767.20	_____	_____	_____	_____

Заместитель начальника отдела
полное наименование должности

М.П.

подпись

инициалы, фамилия

Раздел 9

КАДАСТРОВЫЙ ПЛАН ТЕРРИТОРИИ

Лист № 144 раздела 9

Всего листов раздела 9: 1036

Всего разделов: 11

Всего листов: 1405

« 19 » июля 2021 г. № 63-00-102/21-775645

Номер кадастрового квартала: 63:01:0907001

Сведения о координатах характерных точек контура объекта недвижимости:

Кадастровый номер здания, сооружения, объекта незавершенного строительства	Номера точек контура	Координаты		Радиус (R)	Средняя квадратическая погрешность определения координат характерных точек контура, м	Глубина, высота, м	
		X	Y			H1	H2
1	2	3	4	5	6	7	8
63:01:0000000:31820	4	389977.88	1377763.66	_____	_____	_____	_____
63:01:0000000:31820	1	386903.80	1377846.68	_____	_____	_____	_____
63:01:0000000:31820	2	386902.30	1377819.87	_____	_____	_____	_____
63:01:0000000:31820	3	386899.83	1377783.48	_____	_____	_____	_____

63:01:0000000:31820	4	389629.83	1377805.09	___	___	___	___
63:01:0000000:31820	5	389654.28	1377803.59	___	___	___	___
63:01:0000000:31820	1	386857.12	1377849.81	___	___	___	___
63:01:0000000:31820	2	386855.81	1377824.42	___	___	___	___
63:01:0000000:31820	3	386853.48	1377785.35	___	___	___	___
63:01:0000000:31820	1	386857.12	1377849.81	___	___	___	___
63:01:0000000:31820	2	386903.80	1377846.68	___	___	___	___
63:01:0000000:31820	1	387154.54	1377851.96	___	___	___	___
63:01:0000000:31820	2	387161.92	1377843.32	___	___	___	___
63:01:0000000:31820	3	387190.42	1377839.11	___	___	___	___
63:01:0000000:31820	1	387154.54	1377851.96	___	___	___	___
63:01:0000000:31820	2	387153.16	1377825.22	___	___	___	___
63:01:0000000:31820	3	387150.57	1377799.54	___	___	___	___
63:01:0000000:31820	1	387296.30	1377850.02	___	___	___	___
63:01:0000000:31820	2	387316.69	1377849.12	___	___	___	___

Заместитель начальника отдела
полное наименование должности

М.П.

подпись

/
инициалы, фамилия

Раздел 9

КАДАСТРОВЫЙ ПЛАН ТЕРРИТОРИИ

Лист № 146 раздела 9

Всего листов раздела 9: 1036

Всего разделов: 11

Всего листов: 1405

« 19 » июля 2021 г. № 63-00-102/21-775645

Номер кадастрового квартала: 63:01:0907001

Сведения о координатах характерных точек контура объекта недвижимости:

Кадастровый номер здания, сооружения, объекта незавершенного строительства	Номера точек контура	Координаты		Радиус (R)	Средняя квадратическая погрешность определения координат характерных точек контура, м	Глубина, высота, м	
		X	Y			H1	H2
1	2	3	4	5	6	7	8
63:01:0000000:31820	3	387315.20	1377828.56	—	—	—	—
63:01:0000000:31820	1	387296.30	1377850.02	—	—	—	—
63:01:0000000:31820	2	387293.17	1377795.22	—	—	—	—
63:01:0000000:31820	1	387485.68	1377861.34	—	—	—	—
63:01:0000000:31820	2	387485.84	1377838.72	—	—	—	—
63:01:0000000:31820	3	387503.84	1377836.85	—	—	—	—
63:01:0000000:31820	4	387518.65	1377835.79	—	—	—	—
63:01:0000000:31820	5	387536.84	1377834.61	—	—	—	—
63:01:0000000:31820	6	387549.45	1377833.80	—	—	—	—
63:01:0000000:31820	7	387547.68	1377800.37	—	—	—	—
63:01:0000000:31820	8	387578.90	1377798.04	—	—	—	—
63:01:0000000:31820	1	387485.68	1377861.34	—	—	—	—
63:01:0000000:31820	2	387521.95	1377858.85	—	—	—	—
63:01:0000000:31820	1	390113.55	1377823.21	—	—	—	—
63:01:0000000:31820	2	390101.81	1377809.18	—	—	—	—

Заместитель начальника отдела
полное наименование должности

М.П.

подпись

/
инициалы, фамилия

Раздел 9

КАДАСТРОВЫЙ ПЛАН ТЕРРИТОРИИ

Лист № 147раздела 9

Всего листов раздела 9: 1036

Всего разделов: 11

Всего листов: 1405

« 19 » июля 2021 г. № 63-00-102/21-775645

Номер кадастрового квартала: 63:01:0907001

Сведения о координатах характерных точек контура объекта недвижимости:

Кадастровый номер здания, сооружения, объекта незавершенного строительства	Номера точек контура	Координаты		Радиус (R)	Средняя квадратическая погрешность определения координат характерных точек контура, м	Глубина, высота, м	
		X	Y			H1	H2
1	2	3	4	5	6	7	8
63:01:0000000:31820	3	390079.64	1377782.40	—	—	—	—
63:01:0000000:31820	4	390068.53	1377769.96	—	—	—	—
63:01:0000000:31820	1	388220	1377853.62	—	—	—	—
63:01:0000000:31820	2	388219.17	1377836.50	—	—	—	—
63:01:0000000:31820	3	388210.99	1377823.79	—	—	—	—
63:01:0000000:31820	4	388210.48	1377800.95	—	—	—	—
63:01:0000000:31820	5	388210.39	1377790.49	—	—	—	—
63:01:0000000:31820	6	388207.18	1377759.28	—	—	—	—
63:01:0000000:31820	7	388206.96	1377756.35	—	—	—	—
63:01:0000000:31820	8	388218.98	1377754.63	—	—	—	—
63:01:0000000:31820	1	388224.64	1377853.74	—	—	—	—
63:01:0000000:31820	2	388224.15	1377844.16	—	—	—	—
63:01:0000000:31820	3	388222.83	1377814.17	—	—	—	—
63:01:0000000:31820	4	388222.20	1377807.02	—	—	—	—
63:01:0000000:31820	5	388221.99	1377797.62	—	—	—	—

Заместитель начальника отдела
полное наименование должности

М.П.

подпись

/
инициалы, фамилия

КАДАСТРОВЫЙ ПЛАН ТЕРРИТОРИИ

Лист № 148раздела 9

Всего листов раздела 9: 1036

Всего разделов: 11

Всего листов: 1405

« 19 » июля 2021 г. № 63-00-102/21-775645

Номер кадастрового квартала: 63:01:0907001

Сведения о координатах характерных точек контура объекта недвижимости:

Кадастровый номер здания, сооружения, объекта незавершенного строительства	Номера точек контура	Координаты		Радиус (R)	Средняя квадратическая погрешность определения координат характерных точек контура, м	Глубина, высота, м	
		X	Y			H1	H2
1	2	3	4	5	6	7	8
63:01:0000000:31820	6	388221.15	1377786.69	—	—	—	—
63:01:0000000:31820	7	388219.89	1377767.55	—	—	—	—
63:01:0000000:31820	8	388218.98	1377754.63	—	—	—	—
63:01:0000000:31820	1	388224.64	1377853.74	—	—	—	—
63:01:0000000:31820	2	388220	1377853.62	—	—	—	—
63:01:0000000:31820	1	387485.53	1377865.44	—	—	—	—
63:01:0000000:31820	2	387485.68	1377861.34	—	—	—	—
63:01:0000000:31820	1	388169.38	1377855.96	—	—	—	—
63:01:0000000:31820	2	388189.08	1377854.36	—	—	—	—
63:01:0000000:31820	3	388209.56	1377853.33	—	—	—	—
63:01:0000000:31820	4	388220	1377853.62	—	—	—	—
63:01:0000000:31820	1	387419.18	1377867.19	—	—	—	—
63:01:0000000:31820	2	387417.79	1377851.59	—	—	—	—
63:01:0000000:31820	3	387416.79	1377837.13	—	—	—	—
63:01:0000000:31820	4	387414.55	1377813.95	—	—	—	—

Заместитель начальника отдела
полное наименование должности

М.П.

подпись

/
инициалы, фамилия

Раздел 9

КАДАСТРОВЫЙ ПЛАН ТЕРРИТОРИИ

Лист № 149раздела 9

Всего листов раздела 9: 1036

Всего разделов: 11

Всего листов: 1405

« 19 » июля 2021 г. № 63-00-102/21-775645

Номер кадастрового квартала: 63:01:0907001

Сведения о координатах характерных точек контура объекта недвижимости:

Кадастровый номер здания, сооружения, объекта незавершенного строительства	Номера точек контура	Координаты		Радиус (R)	Средняя квадратическая погрешность определения координат характерных точек контура, м	Глубина, высота, м	
		X	Y			H1	H2
1	2	3	4	5	6	7	8
63:01:0000000:31820	5	387413.29	1377801.35	—	—	—	—
63:01:0000000:31820	6	387411.89	1377786.13	—	—	—	—
63:01:0000000:31820	7	387408.68	1377748.32	—	—	—	—
63:01:0000000:31820	1	387419.18	1377867.19	—	—	—	—
63:01:0000000:31820	2	387440.33	1377865.13	—	—	—	—
63:01:0000000:31820	3	387464.51	1377862.41	—	—	—	—
63:01:0000000:31820	4	387485.68	1377861.34	—	—	—	—
63:01:0000000:31820	1	390122.51	1377834.34	—	—	—	—
63:01:0000000:31820	2	390113.55	1377823.21	—	—	—	—
63:01:0000000:31820	1	387861.46	1377875.58	—	—	—	—
63:01:0000000:31820	2	387856.16	1377826.17	—	—	—	—
63:01:0000000:31820	3	387854.20	1377802.66	—	—	—	—

63:01:0000000:31820	4	387853	1377773.16	_____	_____	_____	_____
63:01:0000000:31820	5	387850.17	1377724.50	_____	_____	_____	_____
63:01:0000000:31820	6	387849.70	1377718.22	_____	_____	_____	_____

Заместитель начальника отдела
полное наименование должности

М.П.

подпись

/
инициалы, фамилия

Раздел 9

КАДАСТРОВЫЙ ПЛАН ТЕРРИТОРИИ

Лист № 150раздела 9

Всего листов раздела 9: 1036

Всего разделов: 11

Всего листов: 1405

« 19 » июля 2021 г. № 63-00-102/21-775645

Номер кадастрового квартала: 63:01:0907001

Сведения о координатах характерных точек контура объекта недвижимости:

Кадастровый номер здания, сооружения, объекта незавершенного строительства	Номера точек контура	Координаты		Радиус (R)	Средняя квадратическая погрешность определения координат характерных точек контура, м	Глубина, высота, м	
		X	Y			H1	H2
1	2	3	4	5	6	7	8
63:01:0000000:31820	7	387847.34	1377686.88	_____	_____	_____	_____
63:01:0000000:31820	1	389912.78	1377848.67	_____	_____	_____	_____
63:01:0000000:31820	2	389897.79	1377828.05	_____	_____	_____	_____
63:01:0000000:31820	3	389929.62	1377800.56	_____	_____	_____	_____
63:01:0000000:31820	1	387861.46	1377875.58	_____	_____	_____	_____
63:01:0000000:31820	2	387889.47	1377880.11	_____	_____	_____	_____
63:01:0000000:31820	3	387920.77	1377877.92	_____	_____	_____	_____
63:01:0000000:31820	4	387945.41	1377876.20	_____	_____	_____	_____

63:01:0000000:31820	5	387960.07	1377875.17	_____	_____	_____	_____
63:01:0000000:31820	6	387993.99	1377874.37	_____	_____	_____	_____
63:01:0000000:31820	7	387997.94	1377874.34	_____	_____	_____	_____
63:01:0000000:31820	1	386996.30	1377899.10	_____	_____	_____	_____
63:01:0000000:31820	2	386974.55	1377888.64	_____	_____	_____	_____
63:01:0000000:31820	3	386961.79	1377882.42	_____	_____	_____	_____
63:01:0000000:31820	4	386961	1377869.86	_____	_____	_____	_____

Заместитель начальника отдела
полное наименование должности

М.П.

подпись

инициалы, фамилия

Раздел 9

КАДАСТРОВЫЙ ПЛАН ТЕРРИТОРИИ

Лист № 151 раздела 9

Всего листов раздела 9: 1036

Всего разделов: 11

Всего листов: 1405

« 19 » июля 2021 г. № 63-00-102/21-775645

Номер кадастрового квартала: 63:01:0907001

Сведения о координатах характерных точек контура объекта недвижимости:

Кадастровый номер здания, сооружения, объекта незавершенного строительства	Номера точек контура	Координаты		Радиус (R)	Средняя квадратическая погрешность определения координат характерных точек контура, м	Глубина, высота, м	
		X	Y			H1	H2
1	2	3	4	5	6	7	8
63:01:0000000:31820	5	386959.50	1377846.09	_____	_____	_____	_____
63:01:0000000:31820	6	386958.04	1377823.20	_____	_____	_____	_____
63:01:0000000:31820	7	386956.49	1377798.57	_____	_____	_____	_____
63:01:0000000:31820	8	386955.39	1377781.28	_____	_____	_____	_____

63:01:0000000:31820	2	386906.21	1377871.11	___	___	___	___
63:01:0000000:31820	3	386903.80	1377846.68	___	___	___	___
63:01:0000000:31820	1	389566.44	1377868.05	___	___	___	___
63:01:0000000:31820	2	389565.35	1377857.60	___	___	___	___
63:01:0000000:31820	3	389564.60	1377844.91	___	___	___	___
63:01:0000000:31820	4	389563.79	1377831.10	___	___	___	___
63:01:0000000:31820	5	389564	1377817.58	___	___	___	___
63:01:0000000:31820	6	389571.26	1377808.57	___	___	___	___
63:01:0000000:31820	1	389658.71	1377866.86	___	___	___	___
63:01:0000000:31820	2	389690.56	1377864.70	___	___	___	___
63:01:0000000:31820	1	390065.99	1377861.40	___	___	___	___
63:01:0000000:31820	2	390097.66	1377836.45	___	___	___	___
63:01:0000000:31820	3	390113.55	1377823.21	___	___	___	___
63:01:0000000:31820	1	389893.32	1377864.60	___	___	___	___
63:01:0000000:31820	2	389890.18	1377860.35	___	___	___	___

 Заместитель начальника отдела
 полное наименование должности

 М.П.

 подпись

 /
 инициалы, фамилия

Раздел 9

КАДАСТРОВЫЙ ПЛАН ТЕРРИТОРИИ

Лист № 153раздела 9

Всего листов раздела 9: 1036

Всего разделов: 11

Всего листов: 1405

« 19 » июля 2021 г. № 63-00-102/21-775645

Номер кадастрового квартала: 63:01:0907001

Сведения о координатах характерных точек контура объекта недвижимости:

Кадастровый номер здания, сооружения, объекта незавершенного строительства	Номера точек контура	Координаты		Радиус (R)	Средняя квадратическая погрешность определения координат характерных точек контура, м	Глубина, высота, м	
		X	Y			H1	H2
1	2	3	4	5	6	7	8
63:01:0000000:31820	1	389893.32	1377864.60	—	—	—	—
63:01:0000000:31820	2	389912.78	1377848.67	—	—	—	—
63:01:0000000:31820	1	388420.69	1377892.65	—	—	—	—
63:01:0000000:31820	2	388420.40	1377879.15	—	—	—	—
63:01:0000000:31820	3	388419.64	1377865.14	—	—	—	—
63:01:0000000:31820	4	388419.08	1377851.09	—	—	—	—
63:01:0000000:31820	5	388418.86	1377836.52	—	—	—	—
63:01:0000000:31820	6	388418.54	1377822.94	—	—	—	—
63:01:0000000:31820	7	388417.63	1377809.14	—	—	—	—
63:01:0000000:31820	1	387547.71	1377905.75	—	—	—	—
63:01:0000000:31820	2	387572.49	1377902.58	—	—	—	—
63:01:0000000:31820	3	387603.22	1377900.38	—	—	—	—
63:01:0000000:31820	4	387614.68	1377899.77	—	—	—	—
63:01:0000000:31820	1	390056.02	1377868.58	—	—	—	—
63:01:0000000:31820	2	390061.21	1377865.27	—	—	—	—

Заместитель начальника отдела
полное наименование должности

М.П.

подпись

/
инициалы, фамилия

Раздел 9

КАДАСТРОВЫЙ ПЛАН ТЕРРИТОРИИ

Лист № 154раздела 9

Всего листов раздела 9: 1036

Всего разделов: 11

Всего листов: 1405

« 19 » июля 2021 г. № 63-00-102/21-775645

Номер кадастрового квартала: 63:01:0907001

Сведения о координатах характерных точек контура объекта недвижимости:

Кадастровый номер здания, сооружения, объекта незавершенного строительства	Номера точек контура	Координаты		Радиус (R)	Средняя квадратическая погрешность определения координат характерных точек контура, м	Глубина, высота, м	
		X	Y			H1	H2
1	2	3	4	5	6	7	8
63:01:0000000:31820	3	390065.99	1377861.40	—	—	—	—
63:01:0000000:31820	1	387489.01	1377909.81	—	—	—	—
63:01:0000000:31820	2	387525.61	1377906.77	—	—	—	—
63:01:0000000:31820	3	387547.71	1377905.75	—	—	—	—
63:01:0000000:31820	1	390074.31	1377872.80	—	—	—	—
63:01:0000000:31820	2	390065.99	1377861.40	—	—	—	—
63:01:0000000:31820	1	388325.05	1377899.44	—	—	—	—
63:01:0000000:31820	2	388324.49	1377893.12	—	—	—	—
63:01:0000000:31820	3	388323.20	1377872.38	—	—	—	—
63:01:0000000:31820	4	388321.96	1377855.84	—	—	—	—
63:01:0000000:31820	5	388320.83	1377842.71	—	—	—	—
63:01:0000000:31820	6	388318.41	1377797.30	—	—	—	—
63:01:0000000:31820	7	388317.64	1377789.52	—	—	—	—
63:01:0000000:31820	8	388316.08	1377770.74	—	—	—	—
63:01:0000000:31820	9	388314.41	1377736.77	—	—	—	—

Заместитель начальника отдела
полное наименование должности

М.П.

подпись

/
инициалы, фамилия

КАДАСТРОВЫЙ ПЛАН ТЕРРИТОРИИ

Лист № 155раздела 9

Всего листов раздела 9: 1036

Всего разделов: 11

Всего листов: 1405

« 19 » июля 2021 г. № 63-00-102/21-775645

Номер кадастрового квартала: 63:01:0907001

Сведения о координатах характерных точек контура объекта недвижимости:

Кадастровый номер здания, сооружения, объекта незавершенного строительства	Номера точек контура	Координаты		Радиус (R)	Средняя квадратическая погрешность определения координат характерных точек контура, м	Глубина, высота, м	
		X	Y			H1	H2
1	2	3	4	5	6	7	8
63:01:0000000:31820	10	388313.98	1377730.86	—	—	—	—
63:01:0000000:31820	11	388312.87	1377715.81	—	—	—	—
63:01:0000000:31820	12	388311.91	1377702.66	—	—	—	—
63:01:0000000:31820	13	388310.88	1377685.06	—	—	—	—
63:01:0000000:31820	14	388309.85	1377669.65	—	—	—	—
63:01:0000000:31820	1	388420.69	1377892.65	—	—	—	—
63:01:0000000:31820	2	388378.72	1377895.24	—	—	—	—
63:01:0000000:31820	3	388359.43	1377896.66	—	—	—	—
63:01:0000000:31820	4	388347.23	1377897.68	—	—	—	—
63:01:0000000:31820	5	388333.86	1377899.68	—	—	—	—
63:01:0000000:31820	6	388325.05	1377899.44	—	—	—	—
63:01:0000000:31820	1	388227.87	1377902.45	—	—	—	—
63:01:0000000:31820	2	388227.23	1377896.35	—	—	—	—
63:01:0000000:31820	3	388226.43	1377875.57	—	—	—	—
63:01:0000000:31820	4	388224.92	1377861.21	—	—	—	—

Заместитель начальника отдела
полное наименование должности

М.П.

подпись

/
инициалы, фамилия

Раздел 9

КАДАСТРОВЫЙ ПЛАН ТЕРРИТОРИИ

Лист № 156раздела 9

Всего листов раздела 9: 1036

Всего разделов: 11

Всего листов: 1405

« 19 » июля 2021 г. № 63-00-102/21-775645

Номер кадастрового квартала: 63:01:0907001

Сведения о координатах характерных точек контура объекта недвижимости:

Кадастровый номер здания, сооружения, объекта незавершенного строительства	Номера точек контура	Координаты		Радиус (R)	Средняя квадратическая погрешность определения координат характерных точек контура, м	Глубина, высота, м	
		X	Y			H1	H2
1	2	3	4	5	6	7	8
63:01:0000000:31820	5	388224.64	1377853.74	—	—	—	—
63:01:0000000:31820	1	388221.92	1377902.88	—	—	—	—
63:01:0000000:31820	2	388221.67	1377898.41	—	—	—	—
63:01:0000000:31820	3	388215.08	1377882.76	—	—	—	—
63:01:0000000:31820	4	388214.53	1377861.35	—	—	—	—
63:01:0000000:31820	5	388220.17	1377857.28	—	—	—	—
63:01:0000000:31820	6	388220	1377853.62	—	—	—	—
63:01:0000000:31820	1	388221.92	1377902.88	—	—	—	—
63:01:0000000:31820	2	388227.87	1377902.45	—	—	—	—
63:01:0000000:31820	1	389659.55	1377881.83	—	—	—	—
63:01:0000000:31820	2	389658.71	1377866.86	—	—	—	—
63:01:0000000:31820	1	389578.73	1377883.50	—	—	—	—

63:01:0000000:31820	2	389578.39	1377872.35	_____	_____	_____	_____
63:01:0000000:31820	3	389602.21	1377871.06	_____	_____	_____	_____
63:01:0000000:31820	4	389633.52	1377868.85	_____	_____	_____	_____

Заместитель начальника отдела
полное наименование должности

М.П.

подпись

/
инициалы, фамилия

Раздел 9

КАДАСТРОВЫЙ ПЛАН ТЕРРИТОРИИ

Лист № 157раздела 9

Всего листов раздела 9: 1036

Всего разделов: 11

Всего листов: 1405

« 19 » июля 2021 г. № 63-00-102/21-775645

Номер кадастрового квартала: 63:01:0907001

Сведения о координатах характерных точек контура объекта недвижимости:

Кадастровый номер здания, сооружения, объекта незавершенного строительства	Номера точек контура	Координаты		Радиус (R)	Средняя квадратическая погрешность определения координат характерных точек контура, м	Глубина, высота, м	
		X	Y			H1	H2
1	2	3	4	5	6	7	8
63:01:0000000:31820	5	389658.71	1377866.86	_____	_____	_____	_____
63:01:0000000:31820	1	388172.53	1377906.89	_____	_____	_____	_____
63:01:0000000:31820	2	388192.03	1377904.94	_____	_____	_____	_____
63:01:0000000:31820	3	388211.75	1377903.60	_____	_____	_____	_____
63:01:0000000:31820	4	388221.92	1377902.88	_____	_____	_____	_____
63:01:0000000:31820	1	389906.34	1377881.22	_____	_____	_____	_____
63:01:0000000:31820	2	389893.32	1377864.60	_____	_____	_____	_____
63:01:0000000:31820	1	390063.92	1377879.18	_____	_____	_____	_____

63:01:0000000:31820	2	390056.02	1377868.58	_____	_____	_____	_____
63:01:0000000:31820	1	389992.77	1377881.05	_____	_____	_____	_____
63:01:0000000:31820	2	389978.32	1377863.08	_____	_____	_____	_____
63:01:0000000:31820	3	389966.86	1377848.69	_____	_____	_____	_____
63:01:0000000:31820	4	389958.30	1377837.60	_____	_____	_____	_____
63:01:0000000:31820	5	389942.63	1377817.97	_____	_____	_____	_____
63:01:0000000:31820	6	389938.11	1377811.81	_____	_____	_____	_____

Заместитель начальника отдела
полное наименование должности

М.П.

подпись

инициалы, фамилия

Раздел 9

КАДАСТРОВЫЙ ПЛАН ТЕРРИТОРИИ

Лист № 158 раздела 9

Всего листов раздела 9: 1036

Всего разделов: 11

Всего листов: 1405

« 19 » июля 2021 г. № 63-00-102/21-775645

Номер кадастрового квартала: 63:01:0907001

Сведения о координатах характерных точек контура объекта недвижимости:

Кадастровый номер здания, сооружения, объекта незавершенного строительства	Номера точек контура	Координаты		Радиус (R)	Средняя квадратическая погрешность определения координат характерных точек контура, м	Глубина, высота, м	
		X	Y			H1	H2
1	2	3	4	5	6	7	8
63:01:0000000:31820	7	389929.62	1377800.56	_____	_____	_____	_____
63:01:0000000:31820	1	389858.45	1377885.48	_____	_____	_____	_____
63:01:0000000:31820	2	389873.41	1377873.49	_____	_____	_____	_____
63:01:0000000:31820	3	389890.18	1377860.35	_____	_____	_____	_____

63:01:0000000:31820	12	385622.32	1377744.34	_____	_____	_____	_____
63:01:0000000:31820	13	385647.55	1377724.54	_____	_____	_____	_____
63:01:0000000:31820	14	385680.75	1377696.89	_____	_____	_____	_____
63:01:0000000:31820	15	385694.23	1377690.16	_____	_____	_____	_____
63:01:0000000:31820	16	385707.87	1377682.54	_____	_____	_____	_____
63:01:0000000:31820	17	385733.82	1377669.66	_____	_____	_____	_____
63:01:0000000:31820	18	385745.51	1377663.86	_____	_____	_____	_____
63:01:0000000:31820	19	385760.93	1377656.19	_____	_____	_____	_____
63:01:0000000:31820	20	385785.23	1377642.16	_____	_____	_____	_____
63:01:0000000:31820	21	385812.17	1377627.88	_____	_____	_____	_____
63:01:0000000:31820	22	385809.71	1377623.49	_____	_____	_____	_____
63:01:0000000:31820	1	387686.61	1377927.15	_____	_____	_____	_____
63:01:0000000:31820	2	387684.78	1377895.99	_____	_____	_____	_____
63:01:0000000:31820	3	387707.54	1377894.35	_____	_____	_____	_____
63:01:0000000:31820	4	387744.72	1377891.56	_____	_____	_____	_____

Заместитель начальника отдела
полное наименование должности

М.П.

подпись

/
инициалы, фамилия

Раздел 9

КАДАСТРОВЫЙ ПЛАН ТЕРРИТОРИИ

Лист № 160 раздела 9

Всего листов раздела 9: 1036

Всего разделов: 11

Всего листов: 1405

« 19 » июля 2021 г. № 63-00-102/21-775645

Номер кадастрового квартала: 63:01:0907001

Сведения о координатах характерных точек контура объекта недвижимости:

Кадастровый номер здания, сооружения, объекта незавершенного строительства	Номера точек контура	Координаты		Радиус (R)	Средняя квадратическая погрешность определения координат характерных точек контура, м	Глубина, высота, м	
		X	Y			H1	H2
1	2	3	4	5	6	7	8
63:01:0000000:31820	1	389865.69	1377894.78	—	—	—	—
63:01:0000000:31820	2	389858.45	1377885.48	—	—	—	—
63:01:0000000:31820	1	387430.74	1377931.59	—	—	—	—
63:01:0000000:31820	2	387428.94	1377909.01	—	—	—	—
63:01:0000000:31820	3	387428.47	1377899.54	—	—	—	—
63:01:0000000:31820	4	387427.13	1377879.09	—	—	—	—
63:01:0000000:31820	1	387051.42	1377937.57	—	—	—	—
63:01:0000000:31820	2	387050.19	1377920.40	—	—	—	—
63:01:0000000:31820	3	387049.05	1377904.35	—	—	—	—
63:01:0000000:31820	4	387045.54	1377859.89	—	—	—	—
63:01:0000000:31820	5	387099.02	1377855.41	—	—	—	—
63:01:0000000:31820	6	387154.54	1377851.96	—	—	—	—
63:01:0000000:31820	1	387550.45	1377934.97	—	—	—	—
63:01:0000000:31820	2	387547.71	1377905.75	—	—	—	—
63:01:0000000:31820	1	387550.45	1377934.97	—	—	—	—

Заместитель начальника отдела
полное наименование должности

М.П.

подпись

/
инициалы, фамилия

Раздел 9

КАДАСТРОВЫЙ ПЛАН ТЕРРИТОРИИ

« 19 » июля 2021 г. № 63-00-102/21-775645

Номер кадастрового квартала: 63:01:0907001

Сведения о координатах характерных точек контура объекта недвижимости:

Кадастровый номер здания, сооружения, объекта незавершенного строительства	Номера точек контура	Координаты		Радиус (R)	Средняя квадратическая погрешность определения координат характерных точек контура, м	Глубина, высота, м	
		X	Y			H1	H2
1	2	3	4	5	6	7	8
63:01:0000000:31820	2	387587.83	1377933.17	—	—	—	—
63:01:0000000:31820	3	387638.02	1377930.05	—	—	—	—
63:01:0000000:31820	4	387646.15	1377929.32	—	—	—	—
63:01:0000000:31820	5	387682.54	1377927.59	—	—	—	—
63:01:0000000:31820	6	387686.61	1377927.15	—	—	—	—
63:01:0000000:31820	1	390004.58	1377904.97	—	—	—	—
63:01:0000000:31820	2	389993.46	1377891.59	—	—	—	—
63:01:0000000:31820	1	390004.58	1377904.97	—	—	—	—
63:01:0000000:31820	2	390019.64	1377894.72	—	—	—	—
63:01:0000000:31820	3	390056.02	1377868.58	—	—	—	—
63:01:0000000:31820	1	389828.31	1377908.29	—	—	—	—
63:01:0000000:31820	2	389846.29	1377895.26	—	—	—	—
63:01:0000000:31820	3	389858.45	1377885.48	—	—	—	—
63:01:0000000:31820	1	387686.61	1377927.15	—	—	—	—
63:01:0000000:31820	2	387688	1377944.45	—	—	—	—

Заместитель начальника отдела
полное наименование должности

М.П.

подпись

/
инициалы, фамилия

КАДАСТРОВЫЙ ПЛАН ТЕРРИТОРИИ

Лист № 162 раздела 9

Всего листов раздела 9: 1036

Всего разделов: 11

Всего листов: 1405

« 19 » июля 2021 г. № 63-00-102/21-775645

Номер кадастрового квартала: 63:01:0907001

Сведения о координатах характерных точек контура объекта недвижимости:

Кадастровый номер здания, сооружения, объекта незавершенного строительства	Номера точек контура	Координаты		Радиус (R)	Средняя квадратическая погрешность определения координат характерных точек контура, м	Глубина, высота, м	
		X	Y			H1	H2
1	2	3	4	5	6	7	8
63:01:0000000:31820	3	387703.49	1377943.12	—	—	—	—
63:01:0000000:31820	4	387716.65	1377942.54	—	—	—	—
63:01:0000000:31820	5	387742	1377940.90	—	—	—	—
63:01:0000000:31820	6	387750.71	1377940.58	—	—	—	—
63:01:0000000:31820	7	387754.66	1377940.30	—	—	—	—
63:01:0000000:31820	1	387834.30	1377944.47	—	—	—	—
63:01:0000000:31820	2	387834.74	1377931.66	—	—	—	—
63:01:0000000:31820	3	387833.05	1377917.38	—	—	—	—
63:01:0000000:31820	4	387831.11	1377898.72	—	—	—	—
63:01:0000000:31820	5	387820.56	1377898.88	—	—	—	—
63:01:0000000:31820	6	387817.35	1377867.67	—	—	—	—
63:01:0000000:31820	7	387816.44	1377854.37	—	—	—	—
63:01:0000000:31820	8	387815.58	1377834.94	—	—	—	—
63:01:0000000:31820	9	387815.11	1377826.54	—	—	—	—
63:01:0000000:31820	10	387824.08	1377803.06	—	—	—	—

Заместитель начальника отдела
полное наименование должности

М.П.

подпись

/
инициалы, фамилия

Раздел 9

КАДАСТРОВЫЙ ПЛАН ТЕРРИТОРИИ

Лист № 163раздела 9

Всего листов раздела 9: 1036

Всего разделов: 11

Всего листов: 1405

« 19 » июля 2021 г. № 63-00-102/21-775645

Номер кадастрового квартала: 63:01:0907001

Сведения о координатах характерных точек контура объекта недвижимости:

Кадастровый номер здания, сооружения, объекта незавершенного строительства	Номера точек контура	Координаты		Радиус (R)	Средняя квадратическая погрешность определения координат характерных точек контура, м	Глубина, высота, м	
		X	Y			H1	H2
1	2	3	4	5	6	7	8
63:01:0000000:31820	11	387804.07	1377793.14	—	—	—	—
63:01:0000000:31820	12	387781	1377781.90	—	—	—	—
63:01:0000000:31820	13	387772.54	1377777.24	—	—	—	—
63:01:0000000:31820	14	387771.23	1377756.21	—	—	—	—
63:01:0000000:31820	15	387768.19	1377720.08	—	—	—	—
63:01:0000000:31820	1	387778.65	1377948.13	—	—	—	—
63:01:0000000:31820	2	387789.71	1377947.66	—	—	—	—
63:01:0000000:31820	3	387815.44	1377945.93	—	—	—	—
63:01:0000000:31820	4	387827.95	1377944.84	—	—	—	—
63:01:0000000:31820	5	387834.30	1377944.47	—	—	—	—
63:01:0000000:31820	1	389964.87	1377916.74	—	—	—	—
63:01:0000000:31820	2	389934.23	1377876.13	—	—	—	—

63:01:0000000:31820	3	389912.78	1377848.67	_____	_____	_____	_____
63:01:0000000:31820	1	390014.72	1377916.53	_____	_____	_____	_____
63:01:0000000:31820	2	390004.58	1377904.97	_____	_____	_____	_____

Заместитель начальника отдела
полное наименование должности

М.П.

подпись

инициалы, фамилия

Раздел 9

КАДАСТРОВЫЙ ПЛАН ТЕРРИТОРИИ

Лист № 164 раздела 9

Всего листов раздела 9: 1036

Всего разделов: 11

Всего листов: 1405

« 19 » июля 2021 г. № 63-00-102/21-775645

Номер кадастрового квартала: 63:01:0907001

Сведения о координатах характерных точек контура объекта недвижимости:

Кадастровый номер здания, сооружения, объекта незавершенного строительства	Номера точек контура	Координаты		Радиус (R)	Средняя квадратическая погрешность определения координат характерных точек контура, м	Глубина, высота, м	
		X	Y			H1	H2
1	2	3	4	5	6	7	8
63:01:0000000:31820	1	388423.67	1377940.43	_____	_____	_____	_____
63:01:0000000:31820	2	388422.71	1377926.50	_____	_____	_____	_____
63:01:0000000:31820	3	388421.38	1377907.84	_____	_____	_____	_____
63:01:0000000:31820	4	388420.69	1377892.65	_____	_____	_____	_____
63:01:0000000:31820	1	387550.45	1377934.97	_____	_____	_____	_____
63:01:0000000:31820	2	387550.62	1377952.65	_____	_____	_____	_____
63:01:0000000:31820	3	387535.48	1377953.36	_____	_____	_____	_____
63:01:0000000:31820	4	387522.95	1377953.86	_____	_____	_____	_____

63:01:0000000:31820	5	387497.94	1377955.87	_____	_____	_____	_____
63:01:0000000:31820	6	387485.56	1377956.61	_____	_____	_____	_____
63:01:0000000:31820	7	387482.84	1377945.05	_____	_____	_____	_____
63:01:0000000:31820	8	387443.80	1377947.34	_____	_____	_____	_____
63:01:0000000:31820	1	389745.11	1377923.83	_____	_____	_____	_____
63:01:0000000:31820	2	389759.57	1377922.61	_____	_____	_____	_____
63:01:0000000:31820	3	389772.53	1377922.15	_____	_____	_____	_____

Заместитель начальника отдела
полное наименование должности

М.П.

подпись

инициалы, фамилия

Раздел 9

КАДАСТРОВЫЙ ПЛАН ТЕРРИТОРИИ

Лист № 165 раздела 9

Всего листов раздела 9: 1036

Всего разделов: 11

Всего листов: 1405

« 19 » июля 2021 г. № 63-00-102/21-775645

Номер кадастрового квартала: 63:01:0907001

Сведения о координатах характерных точек контура объекта недвижимости:

Кадастровый номер здания, сооружения, объекта незавершенного строительства	Номера точек контура	Координаты		Радиус (R)	Средняя квадратическая погрешность определения координат характерных точек контура, м	Глубина, высота, м	
		X	Y			H1	H2
1	2	3	4	5	6	7	8
63:01:0000000:31820	4	389785.39	1377921.28	_____	_____	_____	_____
63:01:0000000:31820	5	389792.94	1377920.15	_____	_____	_____	_____
63:01:0000000:31820	6	389801.52	1377912.07	_____	_____	_____	_____
63:01:0000000:31820	7	389799.84	1377884.74	_____	_____	_____	_____

63:01:0000000:31820	2	387864.89	1377925.90	___	___	___	___
63:01:0000000:31820	3	387861.46	1377875.58	___	___	___	___
63:01:0000000:31820	1	387109.42	1377967.77	___	___	___	___
63:01:0000000:31820	2	387076.24	1377950.89	___	___	___	___
63:01:0000000:31820	3	387051.42	1377937.57	___	___	___	___
63:01:0000000:31820	1	389946.20	1377932.86	___	___	___	___
63:01:0000000:31820	2	389964.87	1377916.74	___	___	___	___
63:01:0000000:31820	1	389946.20	1377932.86	___	___	___	___
63:01:0000000:31820	2	389936.55	1377921.86	___	___	___	___
63:01:0000000:31820	1	387340.98	1377977.92	___	___	___	___
63:01:0000000:31820	2	387346.81	1377977.74	___	___	___	___
63:01:0000000:31820	3	387359.93	1377976.98	___	___	___	___
63:01:0000000:31820	4	387385.19	1377975.49	___	___	___	___
63:01:0000000:31820	5	387398.35	1377974.91	___	___	___	___
63:01:0000000:31820	1	387340.98	1377977.92	___	___	___	___

 Заместитель начальника отдела
 полное наименование должности

 М.П.

 подпись

 /
 инициалы, фамилия

Раздел 9

КАДАСТРОВЫЙ ПЛАН ТЕРРИТОРИИ

Лист № 167раздела 9

Всего листов раздела 9: 1036

Всего разделов: 11

Всего листов: 1405

« 19 » июля 2021 г. № 63-00-102/21-775645

Номер кадастрового квартала: 63:01:0907001

Сведения о координатах характерных точек контура объекта недвижимости:

Кадастровый номер здания, сооружения, объекта незавершенного строительства	Номера точек контура	Координаты		Радиус (R)	Средняя квадратическая погрешность определения координат характерных точек контура, м	Глубина, высота, м	
		X	Y			H1	H2
1	2	3	4	5	6	7	8
63:01:0000000:31820	2	387339.96	1377961.67	—	—	—	—
63:01:0000000:31820	3	387339.23	1377948.78	—	—	—	—
63:01:0000000:31820	4	387337.43	1377922.27	—	—	—	—
63:01:0000000:31820	5	387337.44	1377911.01	—	—	—	—
63:01:0000000:31820	6	387337.26	1377905.39	—	—	—	—
63:01:0000000:31820	7	387361.79	1377902.99	—	—	—	—
63:01:0000000:31820	8	387387.77	1377901.58	—	—	—	—
63:01:0000000:31820	9	387421.31	1377900.91	—	—	—	—
63:01:0000000:31820	10	387419.18	1377867.19	—	—	—	—
63:01:0000000:31820	1	387309.96	1377985.33	—	—	—	—
63:01:0000000:31820	2	387304.60	1377980.83	—	—	—	—
63:01:0000000:31820	3	387302.60	1377950.78	—	—	—	—
63:01:0000000:31820	4	387299.46	1377900.42	—	—	—	—
63:01:0000000:31820	5	387296.30	1377850.02	—	—	—	—
63:01:0000000:31820	1	387309.96	1377985.33	—	—	—	—

Заместитель начальника отдела
полное наименование должности

М.П.

подпись

/
инициалы, фамилия

Раздел 9

КАДАСТРОВЫЙ ПЛАН ТЕРРИТОРИИ

Лист № 168раздела 9

Всего листов раздела 9: 1036

Всего разделов: 11

Всего листов: 1405

« 19 » июля 2021 г. № 63-00-102/21-775645

Номер кадастрового квартала: 63:01:0907001

Сведения о координатах характерных точек контура объекта недвижимости:

Кадастровый номер здания, сооружения, объекта незавершенного строительства	Номера точек контура	Координаты		Радиус (R)	Средняя квадратическая погрешность определения координат характерных точек контура, м	Глубина, высота, м	
		X	Y			H1	H2
1	2	3	4	5	6	7	8
63:01:0000000:31820	2	387309.77	1377982.21	—	—	—	—
63:01:0000000:31820	3	387340.98	1377977.92	—	—	—	—
63:01:0000000:31820	1	390025.22	1377948.82	—	—	—	—
63:01:0000000:31820	2	390043.22	1377936.53	—	—	—	—
63:01:0000000:31820	3	390067.83	1377919.29	—	—	—	—
63:01:0000000:31820	1	389959.95	1377950.61	—	—	—	—
63:01:0000000:31820	2	389946.20	1377932.86	—	—	—	—
63:01:0000000:31820	1	386909.67	1377997.71	—	—	—	—
63:01:0000000:31820	2	386919.11	1377977.96	—	—	—	—
63:01:0000000:31820	3	386928.83	1377954.34	—	—	—	—
63:01:0000000:31820	4	386963.81	1377971.25	—	—	—	—
63:01:0000000:31820	5	386986.24	1377982	—	—	—	—
63:01:0000000:31820	6	387051.42	1377937.57	—	—	—	—
63:01:0000000:31820	1	390271.20	1377951.19	—	—	—	—
63:01:0000000:31820	2	390250.49	1377925.71	—	—	—	—

Заместитель начальника отдела
полное наименование должности

М.П.

подпись

/
инициалы, фамилия

КАДАСТРОВЫЙ ПЛАН ТЕРРИТОРИИ

Лист № 169раздела 9

Всего листов раздела 9: 1036

Всего разделов: 11

Всего листов: 1405

« 19 » июля 2021 г. № 63-00-102/21-775645

Номер кадастрового квартала: 63:01:0907001

Сведения о координатах характерных точек контура объекта недвижимости:

Кадастровый номер здания, сооружения, объекта незавершенного строительства	Номера точек контура	Координаты		Радиус (R)	Средняя квадратическая погрешность определения координат характерных точек контура, м	Глубина, высота, м	
		X	Y			H1	H2
1	2	3	4	5	6	7	8
63:01:0000000:31820	3	390217.34	1377883.25	—	—	—	—
63:01:0000000:31820	4	390188.55	1377844.55	—	—	—	—
63:01:0000000:31820	5	390158.93	1377807.28	—	—	—	—
63:01:0000000:31820	6	390127.69	1377766.53	—	—	—	—
63:01:0000000:31820	7	390094.90	1377726.29	—	—	—	—
63:01:0000000:31820	8	390068.23	1377692.55	—	—	—	—
63:01:0000000:31820	9	390040.32	1377655.11	—	—	—	—
63:01:0000000:31820	10	390008.28	1377614.43	—	—	—	—
63:01:0000000:31820	11	389976.79	1377573.39	—	—	—	—
63:01:0000000:31820	12	389953.99	1377544.83	—	—	—	—
63:01:0000000:31820	13	389924.53	1377507.41	—	—	—	—
63:01:0000000:31820	14	389891.71	1377467.18	—	—	—	—
63:01:0000000:31820	15	389860.84	1377428.85	—	—	—	—
63:01:0000000:31820	16	389829.84	1377389.64	—	—	—	—
63:01:0000000:31820	17	389795.87	1377347.19	—	—	—	—

Заместитель начальника отдела
полное наименование должности

М.П.

подпись

/
инициалы, фамилия

Раздел 9

КАДАСТРОВЫЙ ПЛАН ТЕРРИТОРИИ

Лист № 170 раздела 9

Всего листов раздела 9: 1036

Всего разделов: 11

Всего листов: 1405

« 19 » июля 2021 г. № 63-00-102/21-775645

Номер кадастрового квартала: 63:01:0907001

Сведения о координатах характерных точек контура объекта недвижимости:

Кадастровый номер здания, сооружения, объекта незавершенного строительства	Номера точек контура	Координаты		Радиус (R)	Средняя квадратическая погрешность определения координат характерных точек контура, м	Глубина, высота, м	
		X	Y			H1	H2
1	2	3	4	5	6	7	8
63:01:0000000:31820	18	389766.20	1377310.62	—	—	—	—
63:01:0000000:31820	19	389757.17	1377295.25	—	—	—	—
63:01:0000000:31820	20	389739.95	1377273.62	—	—	—	—
63:01:0000000:31820	1	389965.47	1377957.13	—	—	—	—
63:01:0000000:31820	2	389959.95	1377950.61	—	—	—	—
63:01:0000000:31820	1	386842.12	1378008.12	—	—	—	—
63:01:0000000:31820	2	386841.44	1377994.31	—	—	—	—
63:01:0000000:31820	3	386841.26	1377981.67	—	—	—	—
63:01:0000000:31820	4	386840.52	1377955.66	—	—	—	—
63:01:0000000:31820	5	386839.72	1377940.85	—	—	—	—
63:01:0000000:31820	6	386862.60	1377935.27	—	—	—	—
63:01:0000000:31820	7	386861.76	1377918.60	—	—	—	—

63:01:0000000:31820	8	386861.46	1377906.16	_____	_____	_____	_____
63:01:0000000:31820	9	386860.14	1377880.39	_____	_____	_____	_____
63:01:0000000:31820	10	386859.01	1377867.27	_____	_____	_____	_____

Заместитель начальника отдела
полное наименование должности

М.П.

подпись

/
инициалы, фамилия

Раздел 9

КАДАСТРОВЫЙ ПЛАН ТЕРРИТОРИИ

Лист № 171 раздела 9

Всего листов раздела 9: 1036

Всего разделов: 11

Всего листов: 1405

« 19 » июля 2021 г. № 63-00-102/21-775645

Номер кадастрового квартала: 63:01:0907001

Сведения о координатах характерных точек контура объекта недвижимости:

Кадастровый номер здания, сооружения, объекта незавершенного строительства	Номера точек контура	Координаты		Радиус (R)	Средняя квадратическая погрешность определения координат характерных точек контура, м	Глубина, высота, м	
		X	Y			H1	H2
1	2	3	4	5	6	7	8
63:01:0000000:31820	11	386857.12	1377849.81	_____	_____	_____	_____
63:01:0000000:31820	1	386806.43	1378010.21	_____	_____	_____	_____
63:01:0000000:31820	2	386842.12	1378008.12	_____	_____	_____	_____
63:01:0000000:31820	1	389942.48	1377963.99	_____	_____	_____	_____
63:01:0000000:31820	2	389959.95	1377950.61	_____	_____	_____	_____
63:01:0000000:31820	1	389964.87	1377916.74	_____	_____	_____	_____
63:01:0000000:31820	2	390003.01	1377964.15	_____	_____	_____	_____
63:01:0000000:31820	3	390025.22	1377948.82	_____	_____	_____	_____

63:01:0000000:31820	1	387311.69	1378009.11	___	___	___	___
63:01:0000000:31820	2	387309.96	1377985.33	___	___	___	___
63:01:0000000:31820	1	387308.11	1378009.20	___	___	___	___
63:01:0000000:31820	2	387311.69	1378009.11	___	___	___	___
63:01:0000000:31820	1	389895.39	1377971.39	___	___	___	___
63:01:0000000:31820	2	389914.54	1377958.31	___	___	___	___
63:01:0000000:31820	3	389946.20	1377932.86	___	___	___	___

Заместитель начальника отдела
полное наименование должности

М.П.

подпись

инициалы, фамилия

Раздел 9

КАДАСТРОВЫЙ ПЛАН ТЕРРИТОРИИ

Лист № 172 раздела 9

Всего листов раздела 9: 1036

Всего разделов: 11

Всего листов: 1405

« 19 » июля 2021 г. № 63-00-102/21-775645

Номер кадастрового квартала: 63:01:0907001

Сведения о координатах характерных точек контура объекта недвижимости:

Кадастровый номер здания, сооружения, объекта незавершенного строительства	Номера точек контура	Координаты		Радиус (R)	Средняя квадратическая погрешность определения координат характерных точек контура, м	Глубина, высота, м	
		X	Y			H1	H2
1	2	3	4	5	6	7	8
63:01:0000000:31820	1	387365.83	1378010.50	___	___	___	___
63:01:0000000:31820	2	387366.04	1378007.03	___	___	___	___
63:01:0000000:31820	3	387327.27	1378009.16	___	___	___	___
63:01:0000000:31820	4	387319.53	1378009.21	___	___	___	___

63:01:0000000:31820	2	387531.65	1378009.32	___	___	___	___
63:01:0000000:31820	3	387523.10	1378009.82	___	___	___	___
63:01:0000000:31820	4	387510.70	1378010.63	___	___	___	___
63:01:0000000:31820	5	387499.45	1378011.36	___	___	___	___
63:01:0000000:31820	6	387487.12	1378012.35	___	___	___	___
63:01:0000000:31820	7	387483.93	1378012.64	___	___	___	___
63:01:0000000:31820	8	387479.68	1378013.02	___	___	___	___
63:01:0000000:31820	9	387470.59	1378013.65	___	___	___	___
63:01:0000000:31820	10	387462.09	1378014.10	___	___	___	___
63:01:0000000:31820	11	387451.02	1378014.26	___	___	___	___
63:01:0000000:31820	12	387447.95	1378014.63	___	___	___	___
63:01:0000000:31820	13	387433.21	1378014.76	___	___	___	___
63:01:0000000:31820	14	387426.08	1378014.89	___	___	___	___
63:01:0000000:31820	1	387428.06	1378017.37	___	___	___	___
63:01:0000000:31820	2	387426.08	1378014.89	___	___	___	___

Заместитель начальника отдела
полное наименование должности

М.П.

подпись

/
инициалы, фамилия

Раздел 9

КАДАСТРОВЫЙ ПЛАН ТЕРРИТОРИИ

Лист № 174раздела 9

Всего листов раздела 9: 1036

Всего разделов: 11

Всего листов: 1405

« 19 » июля 2021 г. № 63-00-102/21-775645

Номер кадастрового квартала: 63:01:0907001

Сведения о координатах характерных точек контура объекта недвижимости:

Кадастровый номер здания, сооружения, объекта незавершенного строительства	Номера точек контура	Координаты		Радиус (R)	Средняя квадратическая погрешность определения координат характерных точек контура, м	Глубина, высота, м	
		X	Y			H1	H2
1	2	3	4	5	6	7	8
63:01:0000000:31820	1	386968.59	1378025.85	—	—	—	—
63:01:0000000:31820	2	386933.44	1378008.94	—	—	—	—
63:01:0000000:31820	3	386909.67	1377997.71	—	—	—	—
63:01:0000000:31820	1	389880.20	1377984.29	—	—	—	—
63:01:0000000:31820	2	389895.39	1377971.39	—	—	—	—
63:01:0000000:31820	1	389880.20	1377984.29	—	—	—	—
63:01:0000000:31820	2	389869.99	1377975.60	—	—	—	—
63:01:0000000:31820	3	389857.20	1377965.83	—	—	—	—
63:01:0000000:31820	4	389856.42	1377952.64	—	—	—	—
63:01:0000000:31820	1	387400.53	1378023.12	—	—	—	—
63:01:0000000:31820	2	387400.56	1378016.89	—	—	—	—
63:01:0000000:31820	3	387400.88	1378010.85	—	—	—	—
63:01:0000000:31820	1	386891.66	1378032.17	—	—	—	—
63:01:0000000:31820	2	386868.07	1378020.88	—	—	—	—
63:01:0000000:31820	3	386856.04	1378015.39	—	—	—	—

Заместитель начальника отдела
полное наименование должности

М.П.

подпись

/
инициалы, фамилия

Раздел 9

КАДАСТРОВЫЙ ПЛАН ТЕРРИТОРИИ

Лист № 175раздела 9

Всего листов раздела 9: 1036

Всего разделов: 11

Всего листов: 1405

« 19 » июля 2021 г. № 63-00-102/21-775645

Номер кадастрового квартала: 63:01:0907001

Сведения о координатах характерных точек контура объекта недвижимости:

Кадастровый номер здания, сооружения, объекта незавершенного строительства	Номера точек контура	Координаты		Радиус (R)	Средняя квадратическая погрешность определения координат характерных точек контура, м	Глубина, высота, м	
		X	Y			H1	H2
1	2	3	4	5	6	7	8
63:01:0000000:31820	4	386842.12	1378008.12	_____	_____	_____	_____
63:01:0000000:31820	1	386891.66	1378032.17	_____	_____	_____	_____
63:01:0000000:31820	2	386909.67	1377997.71	_____	_____	_____	_____
63:01:0000000:31820	1	388431.22	1378012.42	_____	_____	_____	_____
63:01:0000000:31820	2	388430.41	1377974.39	_____	_____	_____	_____
63:01:0000000:31820	3	388429.76	1377964.88	_____	_____	_____	_____
63:01:0000000:31820	4	388429.16	1377948.88	_____	_____	_____	_____
63:01:0000000:31820	5	388426.24	1377897.18	_____	_____	_____	_____
63:01:0000000:31820	6	388423.65	1377844.98	_____	_____	_____	_____
63:01:0000000:31820	7	388423.60	1377844.30	_____	_____	_____	_____
63:01:0000000:31820	8	388419.68	1377793.79	_____	_____	_____	_____
63:01:0000000:31820	9	388418.34	1377778.31	_____	_____	_____	_____
63:01:0000000:31820	10	388417.02	1377755.60	_____	_____	_____	_____
63:01:0000000:31820	11	388398.03	1377756.44	_____	_____	_____	_____
63:01:0000000:31820	12	388359.30	1377757.20	_____	_____	_____	_____

Заместитель начальника отдела

полное наименование должности

М.П.

подпись

/

инициалы, фамилия

КАДАСТРОВЫЙ ПЛАН ТЕРРИТОРИИ

Лист № 176раздела 9

Всего листов раздела 9: 1036

Всего разделов: 11

Всего листов: 1405

« 19 » июля 2021 г. № 63-00-102/21-775645

Номер кадастрового квартала: 63:01:0907001

Сведения о координатах характерных точек контура объекта недвижимости:

Кадастровый номер здания, сооружения, объекта незавершенного строительства	Номера точек контура	Координаты		Радиус (R)	Средняя квадратическая погрешность определения координат характерных точек контура, м	Глубина, высота, м	
		X	Y			H1	H2
1	2	3	4	5	6	7	8
63:01:0000000:31820	1	386903.04	1378037.79	—	—	—	—
63:01:0000000:31820	2	386891.66	1378032.17	—	—	—	—
63:01:0000000:31820	1	389895.80	1377993.49	—	—	—	—
63:01:0000000:31820	2	389908.98	1377984.29	—	—	—	—
63:01:0000000:31820	3	389895.39	1377971.39	—	—	—	—
63:01:0000000:31820	1	386667.11	1378044.67	—	—	—	—
63:01:0000000:31820	2	386665.80	1378012	—	—	—	—
63:01:0000000:31820	1	386667.11	1378044.67	—	—	—	—
63:01:0000000:31820	2	386715.26	1378042.18	—	—	—	—
63:01:0000000:31820	3	386740.06	1378040.90	—	—	—	—
63:01:0000000:31820	4	386736.08	1377993.02	—	—	—	—
63:01:0000000:31820	5	386735.23	1377978.21	—	—	—	—
63:01:0000000:31820	6	386734.19	1377959.79	—	—	—	—
63:01:0000000:31820	7	386732.92	1377945.37	—	—	—	—
63:01:0000000:31820	8	386732.14	1377926.89	—	—	—	—

Заместитель начальника отдела
полное наименование должности

М.П.

подпись

/
инициалы, фамилия

Раздел 9

КАДАСТРОВЫЙ ПЛАН ТЕРРИТОРИИ

Лист № 177 раздела 9

Всего листов раздела 9: 1036

Всего разделов: 11

Всего листов: 1405

« 19 » июля 2021 г. № 63-00-102/21-775645

Номер кадастрового квартала: 63:01:0907001

Сведения о координатах характерных точек контура объекта недвижимости:

Кадастровый номер здания, сооружения, объекта незавершенного строительства	Номера точек контура	Координаты		Радиус (R)	Средняя квадратическая погрешность определения координат характерных точек контура, м	Глубина, высота, м	
		X	Y			H1	H2
1	2	3	4	5	6	7	8
63:01:0000000:31820	9	386731.85	1377920.10	—	—	—	—
63:01:0000000:31820	10	386729.99	1377889.50	—	—	—	—
63:01:0000000:31820	11	386729.65	1377873.82	—	—	—	—
63:01:0000000:31820	12	386727.23	1377837.11	—	—	—	—
63:01:0000000:31820	13	386726.18	1377813.84	—	—	—	—
63:01:0000000:31820	14	386723.98	1377783.86	—	—	—	—
63:01:0000000:31820	15	386723.31	1377769.79	—	—	—	—
63:01:0000000:31820	1	389842.64	1378005.89	—	—	—	—
63:01:0000000:31820	2	389860.82	1378005.37	—	—	—	—
63:01:0000000:31820	3	389880.20	1377984.29	—	—	—	—
63:01:0000000:31820	1	389834.50	1378006.51	—	—	—	—
63:01:0000000:31820	2	389842.64	1378005.89	—	—	—	—

63:01:0000000:31820	1	387385.69	1378052.11	_____	_____	_____	_____
63:01:0000000:31820	2	387413.92	1378049.90	_____	_____	_____	_____
63:01:0000000:31820	3	387436.47	1378049.46	_____	_____	_____	_____

Заместитель начальника отдела
полное наименование должности

М.П.

подпись

инициалы, фамилия

Раздел 9

КАДАСТРОВЫЙ ПЛАН ТЕРРИТОРИИ

Лист № 178раздела 9

Всего листов раздела 9: 1036

Всего разделов: 11

Всего листов: 1405

« 19 » июля 2021 г. № 63-00-102/21-775645

Номер кадастрового квартала: 63:01:0907001

Сведения о координатах характерных точек контура объекта недвижимости:

Кадастровый номер здания, сооружения, объекта незавершенного строительства	Номера точек контура	Координаты		Радиус (R)	Средняя квадратическая погрешность определения координат характерных точек контура, м	Глубина, высота, м	
		X	Y			H1	H2
1	2	3	4	5	6	7	8
63:01:0000000:31820	4	387486.65	1378046.45	_____	_____	_____	_____
63:01:0000000:31820	5	387509.58	1378044.82	_____	_____	_____	_____
63:01:0000000:31820	6	387536.22	1378042.93	_____	_____	_____	_____
63:01:0000000:31820	7	387536.88	1378042.90	_____	_____	_____	_____
63:01:0000000:31820	8	387586.26	1378040.85	_____	_____	_____	_____
63:01:0000000:31820	9	387580.60	1377996.95	_____	_____	_____	_____
63:01:0000000:31820	1	387368.36	1378052.95	_____	_____	_____	_____
63:01:0000000:31820	2	387365.83	1378010.50	_____	_____	_____	_____

63:01:0000000:31820	1	387368.36	1378052.95	_____	_____	_____	_____
63:01:0000000:31820	2	387386.04	1378052.22	_____	_____	_____	_____
63:01:0000000:31820	1	389842.51	1378023.52	_____	_____	_____	_____
63:01:0000000:31820	2	389842.64	1378005.89	_____	_____	_____	_____
63:01:0000000:31820	1	387180.30	1378078.67	_____	_____	_____	_____
63:01:0000000:31820	2	387193.38	1378077.11	_____	_____	_____	_____
63:01:0000000:31820	3	387191.22	1378049.49	_____	_____	_____	_____

Заместитель начальника отдела
полное наименование должности

М.П.

подпись

инициалы, фамилия

Раздел 9

КАДАСТРОВЫЙ ПЛАН ТЕРРИТОРИИ

Лист № 179 раздела 9

Всего листов раздела 9: 1036

Всего разделов: 11

Всего листов: 1405

« 19 » июля 2021 г. № 63-00-102/21-775645

Номер кадастрового квартала: 63:01:0907001

Сведения о координатах характерных точек контура объекта недвижимости:

Кадастровый номер здания, сооружения, объекта незавершенного строительства	Номера точек контура	Координаты		Радиус (R)	Средняя квадратическая погрешность определения координат характерных точек контура, м	Глубина, высота, м	
		X	Y			H1	H2
1	2	3	4	5	6	7	8
63:01:0000000:31820	4	387188.80	1378012.23	_____	_____	_____	_____
63:01:0000000:31820	5	387186.59	1377969.18	_____	_____	_____	_____
63:01:0000000:31820	6	387216.77	1377965.86	_____	_____	_____	_____
63:01:0000000:31820	7	387215.75	1377953.30	_____	_____	_____	_____

63:01:0000000:31820	5	389663.62	1377988.64	___	___	___	___
63:01:0000000:31820	6	389700.06	1377985.86	___	___	___	___
63:01:0000000:31820	7	389708.56	1377985.60	___	___	___	___
63:01:0000000:31820	8	389736.13	1377982.58	___	___	___	___
63:01:0000000:31820	9	389773.86	1377980.64	___	___	___	___
63:01:0000000:31820	10	389797.51	1377978.69	___	___	___	___
63:01:0000000:31820	1	386669.60	1378090.52	___	___	___	___
63:01:0000000:31820	2	386667.52	1378056.44	___	___	___	___
63:01:0000000:31820	3	386667.11	1378044.67	___	___	___	___
63:01:0000000:31820	1	387052.94	1378086.36	___	___	___	___
63:01:0000000:31820	2	387053.41	1378071.03	___	___	___	___
63:01:0000000:31820	3	387045.64	1378067.42	___	___	___	___
63:01:0000000:31820	4	387032.39	1378060.65	___	___	___	___
63:01:0000000:31820	5	387020.11	1378054.60	___	___	___	___
63:01:0000000:31820	1	387052.94	1378086.36	___	___	___	___

Заместитель начальника отдела
полное наименование должности

М.П.

подпись

/
инициалы, фамилия

Раздел 9

КАДАСТРОВЫЙ ПЛАН ТЕРРИТОРИИ

Лист № 181раздела 9

Всего листов раздела 9: 1036

Всего разделов: 11

Всего листов: 1405

« 19 » июля 2021 г. № 63-00-102/21-775645

Номер кадастрового квартала: 63:01:0907001

Сведения о координатах характерных точек контура объекта недвижимости:

Кадастровый номер здания, сооружения, объекта незавершенного строительства	Номера точек контура	Координаты		Радиус (R)	Средняя квадратическая погрешность определения координат характерных точек контура, м	Глубина, высота, м	
		X	Y			H1	H2
1	2	3	4	5	6	7	8
63:01:0000000:31820	2	387100.55	1378083.03	—	—	—	—
63:01:0000000:31820	3	387148.25	1378078.96	—	—	—	—
63:01:0000000:31820	4	387146.72	1378054.76	—	—	—	—
63:01:0000000:31820	5	387144.42	1378017.81	—	—	—	—
63:01:0000000:31820	1	386586.35	1378095.32	—	—	—	—
63:01:0000000:31820	2	386593.86	1378094.94	—	—	—	—
63:01:0000000:31820	3	386621.54	1378093.71	—	—	—	—
63:01:0000000:31820	4	386638.93	1378092.16	—	—	—	—
63:01:0000000:31820	5	386648.52	1378091.40	—	—	—	—
63:01:0000000:31820	6	386657.43	1378091.09	—	—	—	—
63:01:0000000:31820	7	386669.60	1378090.52	—	—	—	—
63:01:0000000:31820	1	386586.35	1378095.32	—	—	—	—
63:01:0000000:31820	2	386595.12	1378073.95	—	—	—	—
63:01:0000000:31820	3	386618.27	1378071.42	—	—	—	—
63:01:0000000:31820	1	386531.77	1378096.82	—	—	—	—

Заместитель начальника отдела
полное наименование должности

М.П.

подпись

/
инициалы, фамилия

Раздел 9

КАДАСТРОВЫЙ ПЛАН ТЕРРИТОРИИ

Лист № 182раздела 9

Всего листов раздела 9: 1036

Всего разделов: 11

Всего листов: 1405

« 19 » июля 2021 г. № 63-00-102/21-775645

Номер кадастрового квартала: 63:01:0907001

Сведения о координатах характерных точек контура объекта недвижимости:

Кадастровый номер здания, сооружения, объекта незавершенного строительства	Номера точек контура	Координаты		Радиус (R)	Средняя квадратическая погрешность определения координат характерных точек контура, м	Глубина, высота, м	
		X	Y			H1	H2
1	2	3	4	5	6	7	8
63:01:0000000:31820	2	386528.41	1378049.23	—	—	—	—
63:01:0000000:31820	3	386526.82	1378028.13	—	—	—	—
63:01:0000000:31820	4	386525.35	1378010.11	—	—	—	—
63:01:0000000:31820	5	386542.81	1378008.93	—	—	—	—
63:01:0000000:31820	6	386549.25	1378008.50	—	—	—	—
63:01:0000000:31820	7	386556.76	1378007.99	—	—	—	—
63:01:0000000:31820	8	386558.33	1378033.46	—	—	—	—
63:01:0000000:31820	9	386560.65	1378064.06	—	—	—	—
63:01:0000000:31820	1	386550.19	1378097.11	—	—	—	—
63:01:0000000:31820	2	386549.53	1378088.08	—	—	—	—
63:01:0000000:31820	1	386550.19	1378097.11	—	—	—	—
63:01:0000000:31820	2	386581.45	1378095.79	—	—	—	—
63:01:0000000:31820	3	386586.35	1378095.32	—	—	—	—
63:01:0000000:31820	1	386550.19	1378097.11	—	—	—	—
63:01:0000000:31820	2	386531.77	1378096.82	—	—	—	—

Заместитель начальника отдела
полное наименование должности

М.П.

подпись

/
инициалы, фамилия

КАДАСТРОВЫЙ ПЛАН ТЕРРИТОРИИ

Лист № 183раздела 9

Всего листов раздела 9: 1036

Всего разделов: 11

Всего листов: 1405

« 19 » июля 2021 г. № 63-00-102/21-775645

Номер кадастрового квартала: 63:01:0907001

Сведения о координатах характерных точек контура объекта недвижимости:

Кадастровый номер здания, сооружения, объекта незавершенного строительства	Номера точек контура	Координаты		Радиус (R)	Средняя квадратическая погрешность определения координат характерных точек контура, м	Глубина, высота, м	
		X	Y			H1	H2
1	2	3	4	5	6	7	8
63:01:0000000:31820	1	386931.25	1378075.76	—	—	—	—
63:01:0000000:31820	2	386939.81	1378065.39	—	—	—	—
63:01:0000000:31820	3	386972.35	1378081.95	—	—	—	—
63:01:0000000:31820	4	386993.59	1378091.73	—	—	—	—
63:01:0000000:31820	5	387047.12	1378087.19	—	—	—	—
63:01:0000000:31820	6	387052.94	1378086.36	—	—	—	—
63:01:0000000:31820	1	387653.16	1378082.68	—	—	—	—
63:01:0000000:31820	2	387660.15	1378082.44	—	—	—	—
63:01:0000000:31820	3	387659.22	1378071.51	—	—	—	—
63:01:0000000:31820	4	387672.68	1378070.93	—	—	—	—
63:01:0000000:31820	5	387693.92	1378069.55	—	—	—	—
63:01:0000000:31820	6	387692.84	1378051.76	—	—	—	—
63:01:0000000:31820	7	387692.19	1378039.57	—	—	—	—
63:01:0000000:31820	8	387690.97	1378024.08	—	—	—	—
63:01:0000000:31820	9	387689.22	1378000.45	—	—	—	—

Заместитель начальника отдела
полное наименование должности

М.П.

подпись

/
инициалы, фамилия

Раздел 9

КАДАСТРОВЫЙ ПЛАН ТЕРРИТОРИИ

Лист № 184раздела 9

Всего листов раздела 9: 1036

Всего разделов: 11

Всего листов: 1405

« 19 » июля 2021 г. № 63-00-102/21-775645

Номер кадастрового квартала: 63:01:0907001

Сведения о координатах характерных точек контура объекта недвижимости:

Кадастровый номер здания, сооружения, объекта незавершенного строительства	Номера точек контура	Координаты		Радиус (R)	Средняя квадратическая погрешность определения координат характерных точек контура, м	Глубина, высота, м	
		X	Y			H1	H2
1	2	3	4	5	6	7	8
63:01:0000000:31820	10	387689	1377993.41	—	—	—	—
63:01:0000000:31820	11	387705.07	1377993.17	—	—	—	—
63:01:0000000:31820	12	387718.33	1377995.09	—	—	—	—
63:01:0000000:31820	13	387723.08	1377996.58	—	—	—	—
63:01:0000000:31820	14	387737.16	1377995.56	—	—	—	—
63:01:0000000:31820	15	387745.78	1377994.93	—	—	—	—
63:01:0000000:31820	16	387766.11	1377994.94	—	—	—	—
63:01:0000000:31820	17	387788.88	1377994.23	—	—	—	—
63:01:0000000:31820	18	387800.24	1377993.87	—	—	—	—
63:01:0000000:31820	19	387810.67	1377993.65	—	—	—	—
63:01:0000000:31820	20	387824.35	1377992.70	—	—	—	—
63:01:0000000:31820	1	387603.16	1378085.92	—	—	—	—

63:01:0000000:31820	2	387653.16	1378082.68	_____	_____	_____	_____
63:01:0000000:31820	1	386671.03	1378100.53	_____	_____	_____	_____
63:01:0000000:31820	2	386669.60	1378090.52	_____	_____	_____	_____

Заместитель начальника отдела
полное наименование должности

М.П.

подпись

/
инициалы, фамилия

Раздел 9

КАДАСТРОВЫЙ ПЛАН ТЕРРИТОРИИ

Лист № 185раздела 9

Всего листов раздела 9: 1036

Всего разделов: 11

Всего листов: 1405

« 19 » июля 2021 г. № 63-00-102/21-775645

Номер кадастрового квартала: 63:01:0907001

Сведения о координатах характерных точек контура объекта недвижимости:

Кадастровый номер здания, сооружения, объекта незавершенного строительства	Номера точек контура	Координаты		Радиус (R)	Средняя квадратическая погрешность определения координат характерных точек контура, м	Глубина, высота, м	
		X	Y			H1	H2
1	2	3	4	5	6	7	8
63:01:0000000:31820	1	390028.56	1378051.45	_____	_____	_____	_____
63:01:0000000:31820	2	390035.65	1378045.86	_____	_____	_____	_____
63:01:0000000:31820	3	390042.61	1378040.90	_____	_____	_____	_____
63:01:0000000:31820	4	390055.29	1378030.99	_____	_____	_____	_____
63:01:0000000:31820	5	390066.76	1378019.90	_____	_____	_____	_____
63:01:0000000:31820	6	390075.16	1378009.69	_____	_____	_____	_____
63:01:0000000:31820	7	390050.21	1377977.46	_____	_____	_____	_____
63:01:0000000:31820	8	390025.22	1377948.82	_____	_____	_____	_____

63:01:0000000:31820	1	388239.45	1378079.68	___	___	___	___
63:01:0000000:31820	2	388240.23	1378073.37	___	___	___	___
63:01:0000000:31820	3	388239.56	1378059.06	___	___	___	___
63:01:0000000:31820	4	388250.88	1378056.16	___	___	___	___
63:01:0000000:31820	5	388247.66	1378016.17	___	___	___	___
63:01:0000000:31820	6	388244.43	1377968.27	___	___	___	___
63:01:0000000:31820	7	388241.45	1377924.50	___	___	___	___

Заместитель начальника отдела
полное наименование должности

М.П.

подпись

инициалы, фамилия

Раздел 9

КАДАСТРОВЫЙ ПЛАН ТЕРРИТОРИИ

Лист № 186 раздела 9

Всего листов раздела 9: 1036

Всего разделов: 11

Всего листов: 1405

« 19 » июля 2021 г. № 63-00-102/21-775645

Номер кадастрового квартала: 63:01:0907001

Сведения о координатах характерных точек контура объекта недвижимости:

Кадастровый номер здания, сооружения, объекта незавершенного строительства	Номера точек контура	Координаты		Радиус (R)	Средняя квадратическая погрешность определения координат характерных точек контура, м	Глубина, высота, м	
		X	Y			H1	H2
1	2	3	4	5	6	7	8
63:01:0000000:31820	8	388231.14	1377925.34	___	___	___	___
63:01:0000000:31820	9	388228.16	1377910.10	___	___	___	___
63:01:0000000:31820	10	388227.87	1377902.45	___	___	___	___
63:01:0000000:31820	1	388236.40	1378080.09	___	___	___	___

63:01:0000000:31820	2	386550.19	1378097.11	___	___	___	___
63:01:0000000:31820	1	388186.62	1378084.48	___	___	___	___
63:01:0000000:31820	2	388202.24	1378084.05	___	___	___	___
63:01:0000000:31820	3	388221.02	1378082.10	___	___	___	___
63:01:0000000:31820	4	388236.40	1378080.09	___	___	___	___
63:01:0000000:31820	1	387371.38	1378103.48	___	___	___	___
63:01:0000000:31820	2	387368.36	1378052.95	___	___	___	___
63:01:0000000:31820	1	387371.38	1378103.48	___	___	___	___
63:01:0000000:31820	2	387411.08	1378101.06	___	___	___	___
63:01:0000000:31820	3	387456.96	1378095.71	___	___	___	___
63:01:0000000:31820	4	387506.44	1378091.92	___	___	___	___
63:01:0000000:31820	5	387552.82	1378088.24	___	___	___	___
63:01:0000000:31820	6	387603.16	1378085.92	___	___	___	___
63:01:0000000:31820	1	387029.85	1378108.62	___	___	___	___
63:01:0000000:31820	2	387013.19	1378102.33	___	___	___	___

 Заместитель начальника отдела
 полное наименование должности

М.П.

 подпись

 /
 инициалы, фамилия

Раздел 9

КАДАСТРОВЫЙ ПЛАН ТЕРРИТОРИИ

Лист № 188раздела 9

Всего листов раздела 9: 1036

Всего разделов: 11

Всего листов: 1405

« 19 » июля 2021 г. № 63-00-102/21-775645

Номер кадастрового квартала: 63:01:0907001

Сведения о координатах характерных точек контура объекта недвижимости:

Кадастровый номер здания, сооружения, объекта незавершенного строительства	Номера точек контура	Координаты		Радиус (R)	Средняя квадратическая погрешность определения координат характерных точек контура, м	Глубина, высота, м	
		X	Y			H1	H2
1	2	3	4	5	6	7	8
63:01:0000000:31820	3	386979.77	1378103.64	—	—	—	—
63:01:0000000:31820	4	386955.51	1378090.25	—	—	—	—
63:01:0000000:31820	5	386931.25	1378075.76	—	—	—	—
63:01:0000000:31820	1	387029.85	1378108.62	—	—	—	—
63:01:0000000:31820	2	387059.89	1378107.18	—	—	—	—
63:01:0000000:31820	1	389590.63	1378075.78	—	—	—	—
63:01:0000000:31820	2	389590.03	1378063.58	—	—	—	—
63:01:0000000:31820	3	389588.70	1378036.15	—	—	—	—
63:01:0000000:31820	4	389587.95	1378024.70	—	—	—	—
63:01:0000000:31820	5	389586.51	1378002.68	—	—	—	—
63:01:0000000:31820	6	389585.46	1377991.12	—	—	—	—
63:01:0000000:31820	7	389583.78	1377963.87	—	—	—	—
63:01:0000000:31820	8	389583.11	1377952.60	—	—	—	—
63:01:0000000:31820	9	389582.06	1377934.88	—	—	—	—
63:01:0000000:31820	10	389591.08	1377934.19	—	—	—	—

Заместитель начальника отдела
полное наименование должности

М.П.

подпись

/
инициалы, фамилия

Раздел 9

КАДАСТРОВЫЙ ПЛАН ТЕРРИТОРИИ

« 19 » июля 2021 г. № 63-00-102/21-775645

Номер кадастрового квартала: 63:01:0907001

Сведения о координатах характерных точек контура объекта недвижимости:

Кадастровый номер здания, сооружения, объекта незавершенного строительства	Номера точек контура	Координаты		Радиус (R)	Средняя квадратическая погрешность определения координат характерных точек контура, м	Глубина, высота, м	
		X	Y			H1	H2
1	2	3	4	5	6	7	8
63:01:0000000:31820	11	389614.95	1377932.38	—	—	—	—
63:01:0000000:31820	12	389638.34	1377930.61	—	—	—	—
63:01:0000000:31820	13	389647.14	1377930.16	—	—	—	—
63:01:0000000:31820	14	389648.22	1377948.64	—	—	—	—
63:01:0000000:31820	15	389666.62	1377947.69	—	—	—	—
63:01:0000000:31820	16	389688.12	1377946.58	—	—	—	—
63:01:0000000:31820	17	389712.21	1377945.33	—	—	—	—
63:01:0000000:31820	18	389734.21	1377943.63	—	—	—	—
63:01:0000000:31820	19	389732.18	1377924.66	—	—	—	—
63:01:0000000:31820	20	389745.03	1377923.83	—	—	—	—
63:01:0000000:31820	1	387029.61	1378116.23	—	—	—	—
63:01:0000000:31820	2	387029.85	1378108.62	—	—	—	—
63:01:0000000:31820	1	389664.58	1378076.11	—	—	—	—
63:01:0000000:31820	2	389644.32	1378077.34	—	—	—	—
63:01:0000000:31820	3	389645.31	1378096.88	—	—	—	—

Заместитель начальника отдела
полное наименование должности

М.П.

подпись

/
инициалы, фамилия

КАДАСТРОВЫЙ ПЛАН ТЕРРИТОРИИ

Лист № 190раздела 9

Всего листов раздела 9: 1036

Всего разделов: 11

Всего листов: 1405

« 19 » июля 2021 г. № 63-00-102/21-775645

Номер кадастрового квартала: 63:01:0907001

Сведения о координатах характерных точек контура объекта недвижимости:

Кадастровый номер здания, сооружения, объекта незавершенного строительства	Номера точек контура	Координаты		Радиус (R)	Средняя квадратическая погрешность определения координат характерных точек контура, м	Глубина, высота, м	
		X	Y			H1	H2
1	2	3	4	5	6	7	8
63:01:0000000:31820	4	389632.05	1378098.01	—	—	—	—
63:01:0000000:31820	5	389621.69	1378098.92	—	—	—	—
63:01:0000000:31820	6	389605.02	1378099.53	—	—	—	—
63:01:0000000:31820	7	389593.84	1378099.70	—	—	—	—
63:01:0000000:31820	1	387634.27	1378132.93	—	—	—	—
63:01:0000000:31820	2	387632.75	1378117.07	—	—	—	—
63:01:0000000:31820	3	387624.32	1378117.76	—	—	—	—
63:01:0000000:31820	4	387619.54	1378118.21	—	—	—	—
63:01:0000000:31820	5	387611.68	1378118.75	—	—	—	—
63:01:0000000:31820	6	387607.88	1378094.41	—	—	—	—
63:01:0000000:31820	7	387603.16	1378085.92	—	—	—	—
63:01:0000000:31820	1	386931.25	1378075.76	—	—	—	—
63:01:0000000:31820	2	386920.53	1378088.71	—	—	—	—
63:01:0000000:31820	3	386923.03	1378123.92	—	—	—	—
63:01:0000000:31820	4	386923.06	1378124.36	—	—	—	—

Заместитель начальника отдела
полное наименование должности

М.П.

подпись

/
инициалы, фамилия

Раздел 9

КАДАСТРОВЫЙ ПЛАН ТЕРРИТОРИИ

Лист № 191 раздела 9

Всего листов раздела 9: 1036

Всего разделов: 11

Всего листов: 1405

« 19 » июля 2021 г. № 63-00-102/21-775645

Номер кадастрового квартала: 63:01:0907001

Сведения о координатах характерных точек контура объекта недвижимости:

Кадастровый номер здания, сооружения, объекта незавершенного строительства	Номера точек контура	Координаты		Радиус (R)	Средняя квадратическая погрешность определения координат характерных точек контура, м	Глубина, высота, м	
		X	Y			H1	H2
1	2	3	4	5	6	7	8
63:01:0000000:31820	5	386924.55	1378147.24	—	—	—	—
63:01:0000000:31820	6	386919.25	1378148.07	—	—	—	—
63:01:0000000:31820	7	386897.16	1378146.84	—	—	—	—
63:01:0000000:31820	8	386896.63	1378142.62	—	—	—	—
63:01:0000000:31820	9	386850.24	1378142.25	—	—	—	—
63:01:0000000:31820	10	386812.11	1378124.88	—	—	—	—
63:01:0000000:31820	11	386835.22	1378123.24	—	—	—	—
63:01:0000000:31820	12	386833.90	1378093.99	—	—	—	—
63:01:0000000:31820	13	386833.32	1378081.67	—	—	—	—
63:01:0000000:31820	14	386872.83	1378078.46	—	—	—	—
63:01:0000000:31820	15	386880.63	1378066.83	—	—	—	—
63:01:0000000:31820	16	386913.18	1378064.97	—	—	—	—

63:01:0000000:31820	17	386930.46	1378075.29	_____	_____	_____	_____
63:01:0000000:31820	1	387653.16	1378082.68	_____	_____	_____	_____
63:01:0000000:31820	2	387654.67	1378106.19	_____	_____	_____	_____

Заместитель начальника отдела
полное наименование должности

М.П.

подпись

инициалы, фамилия

Раздел 9

КАДАСТРОВЫЙ ПЛАН ТЕРРИТОРИИ

Лист № 192 раздела 9

Всего листов раздела 9: 1036

Всего разделов: 11

Всего листов: 1405

« 19 » июля 2021 г. № 63-00-102/21-775645

Номер кадастрового квартала: 63:01:0907001

Сведения о координатах характерных точек контура объекта недвижимости:

Кадастровый номер здания, сооружения, объекта незавершенного строительства	Номера точек контура	Координаты		Радиус (R)	Средняя квадратическая погрешность определения координат характерных точек контура, м	Глубина, высота, м	
		X	Y			H1	H2
1	2	3	4	5	6	7	8
63:01:0000000:31820	3	387656.30	1378125.47	_____	_____	_____	_____
63:01:0000000:31820	4	387657.92	1378144.62	_____	_____	_____	_____
63:01:0000000:31820	5	387666.43	1378144.18	_____	_____	_____	_____
63:01:0000000:31820	6	387672.07	1378143.85	_____	_____	_____	_____
63:01:0000000:31820	7	387679.82	1378143.30	_____	_____	_____	_____
63:01:0000000:31820	8	387703.96	1378141.44	_____	_____	_____	_____
63:01:0000000:31820	9	387703.13	1378132.55	_____	_____	_____	_____
63:01:0000000:31820	10	387704.88	1378132.59	_____	_____	_____	_____

63:01:0000000:31820	11	387714.38	1378132.52	_____	_____	_____	_____
63:01:0000000:31820	12	387723.76	1378132.44	_____	_____	_____	_____
63:01:0000000:31820	13	387744.10	1378128.72	_____	_____	_____	_____
63:01:0000000:31820	14	387768.01	1378126.41	_____	_____	_____	_____
63:01:0000000:31820	1	386536.07	1378177.76	_____	_____	_____	_____
63:01:0000000:31820	2	386533.62	1378142.80	_____	_____	_____	_____
63:01:0000000:31820	3	386531.77	1378096.82	_____	_____	_____	_____

Заместитель начальника отдела
полное наименование должности

М.П.

подпись

инициалы, фамилия

Раздел 9

КАДАСТРОВЫЙ ПЛАН ТЕРРИТОРИИ

Лист № 193 раздела 9

Всего листов раздела 9: 1036

Всего разделов: 11

Всего листов: 1405

« 19 » июля 2021 г. № 63-00-102/21-775645

Номер кадастрового квартала: 63:01:0907001

Сведения о координатах характерных точек контура объекта недвижимости:

Кадастровый номер здания, сооружения, объекта незавершенного строительства	Номера точек контура	Координаты		Радиус (R)	Средняя квадратическая погрешность определения координат характерных точек контура, м	Глубина, высота, м	
		X	Y			H1	H2
1	2	3	4	5	6	7	8
63:01:0000000:31820	1	386536.07	1378177.76	_____	_____	_____	_____
63:01:0000000:31820	2	386539.40	1378174.04	_____	_____	_____	_____
63:01:0000000:31820	3	386537.67	1378156.38	_____	_____	_____	_____
63:01:0000000:31820	4	386536.27	1378127.46	_____	_____	_____	_____

63:01:0000000:31820	2	388345.45	1378192.60	___	___	___	___
63:01:0000000:31820	3	388344.40	1378172.62	___	___	___	___
63:01:0000000:31820	4	388344.03	1378163.79	___	___	___	___
63:01:0000000:31820	5	388343.54	1378158.25	___	___	___	___
63:01:0000000:31820	6	388343.01	1378153.90	___	___	___	___
63:01:0000000:31820	7	388340.82	1378119.88	___	___	___	___
63:01:0000000:31820	8	388339.85	1378106.44	___	___	___	___
63:01:0000000:31820	9	388338.08	1378081.25	___	___	___	___
63:01:0000000:31820	10	388337.22	1378073.91	___	___	___	___
63:01:0000000:31820	11	388336.96	1378068.63	___	___	___	___
63:01:0000000:31820	12	388332.74	1378055.12	___	___	___	___
63:01:0000000:31820	13	388329.82	1378028.96	___	___	___	___
63:01:0000000:31820	14	388329.81	1378028.38	___	___	___	___
63:01:0000000:31820	15	388329.98	1378011.20	___	___	___	___
63:01:0000000:31820	16	388327.86	1377973.27	___	___	___	___

Заместитель начальника отдела
полное наименование должности

М.П.

подпись

/
инициалы, фамилия

Раздел 9

КАДАСТРОВЫЙ ПЛАН ТЕРРИТОРИИ

Лист № 195раздела 9

Всего листов раздела 9: 1036

Всего разделов: 11

Всего листов: 1405

« 19 » июля 2021 г. № 63-00-102/21-775645

Номер кадастрового квартала: 63:01:0907001

Сведения о координатах характерных точек контура объекта недвижимости:

Кадастровый номер здания, сооружения, объекта незавершенного строительства	Номера точек контура	Координаты		Радиус (R)	Средняя квадратическая погрешность определения координат характерных точек контура, м	Глубина, высота, м	
		X	Y			H1	H2
1	2	3	4	5	6	7	8
63:01:0000000:31820	17	388327.71	1377964.47	—	—	—	—
63:01:0000000:31820	18	388325.12	1377930.37	—	—	—	—
63:01:0000000:31820	19	388324.86	1377905.85	—	—	—	—
63:01:0000000:31820	20	388325.05	1377899.44	—	—	—	—
63:01:0000000:31820	1	388346.93	1378213.06	—	—	—	—
63:01:0000000:31820	2	388352.72	1378210.92	—	—	—	—
63:01:0000000:31820	1	387182.71	1378237.04	—	—	—	—
63:01:0000000:31820	2	387180.24	1378211.86	—	—	—	—
63:01:0000000:31820	3	387196.41	1378209.88	—	—	—	—
63:01:0000000:31820	4	387194.97	1378187.23	—	—	—	—
63:01:0000000:31820	5	387194.46	1378180.45	—	—	—	—
63:01:0000000:31820	6	387194.43	1378180.01	—	—	—	—
63:01:0000000:31820	7	387193.30	1378161.91	—	—	—	—
63:01:0000000:31820	8	387209.77	1378159.93	—	—	—	—
63:01:0000000:31820	9	387216.46	1378159.51	—	—	—	—

Заместитель начальника отдела
полное наименование должности

М.П.

подпись

/
инициалы, фамилия

Раздел 9

КАДАСТРОВЫЙ ПЛАН ТЕРРИТОРИИ

Лист № 196раздела 9

Всего листов раздела 9: 1036

Всего разделов: 11

Всего листов: 1405

« 19 » июля 2021 г. № 63-00-102/21-775645

Номер кадастрового квартала: 63:01:0907001

Сведения о координатах характерных точек контура объекта недвижимости:

Кадастровый номер здания, сооружения, объекта незавершенного строительства	Номера точек контура	Координаты		Радиус (R)	Средняя квадратическая погрешность определения координат характерных точек контура, м	Глубина, высота, м	
		X	Y			H1	H2
1	2	3	4	5	6	7	8
63:01:0000000:31820	10	387218.07	1378169.33	_____	_____	_____	_____
63:01:0000000:31820	11	387239.35	1378166.77	_____	_____	_____	_____
63:01:0000000:31820	12	387243.03	1378166.90	_____	_____	_____	_____
63:01:0000000:31820	1	386623.35	1378248	_____	_____	_____	_____
63:01:0000000:31820	2	386636.73	1378247.15	_____	_____	_____	_____
63:01:0000000:31820	3	386652.17	1378246.39	_____	_____	_____	_____
63:01:0000000:31820	4	386649.62	1378202.66	_____	_____	_____	_____
63:01:0000000:31820	5	386647.62	1378194.98	_____	_____	_____	_____
63:01:0000000:31820	6	386646.57	1378188.84	_____	_____	_____	_____
63:01:0000000:31820	7	386645.58	1378178.43	_____	_____	_____	_____
63:01:0000000:31820	8	386645.19	1378173.68	_____	_____	_____	_____
63:01:0000000:31820	9	386643.47	1378149.35	_____	_____	_____	_____
63:01:0000000:31820	10	386641.26	1378113.27	_____	_____	_____	_____
63:01:0000000:31820	1	386588.66	1378249.73	_____	_____	_____	_____
63:01:0000000:31820	2	386617.56	1378248.29	_____	_____	_____	_____

Заместитель начальника отдела

полное наименование должности

М.П.

подпись

/

инициалы, фамилия

КАДАСТРОВЫЙ ПЛАН ТЕРРИТОРИИ

Лист № 197раздела 9

Всего листов раздела 9: 1036

Всего разделов: 11

Всего листов: 1405

« 19 » июля 2021 г. № 63-00-102/21-775645

Номер кадастрового квартала: 63:01:0907001

Сведения о координатах характерных точек контура объекта недвижимости:

Кадастровый номер здания, сооружения, объекта незавершенного строительства	Номера точек контура	Координаты		Радиус (R)	Средняя квадратическая погрешность определения координат характерных точек контура, м	Глубина, высота, м	
		X	Y			H1	H2
1	2	3	4	5	6	7	8
63:01:0000000:31820	3	386623.35	1378248	—	—	—	—
63:01:0000000:31820	1	388246.52	1378240.51	—	—	—	—
63:01:0000000:31820	2	388250.21	1378235.36	—	—	—	—
63:01:0000000:31820	3	388249.06	1378221.50	—	—	—	—
63:01:0000000:31820	4	388247.74	1378202.96	—	—	—	—
63:01:0000000:31820	5	388245.52	1378169.62	—	—	—	—
63:01:0000000:31820	6	388245.55	1378167.58	—	—	—	—
63:01:0000000:31820	7	388245.09	1378159.19	—	—	—	—
63:01:0000000:31820	8	388244.13	1378147.11	—	—	—	—
63:01:0000000:31820	9	388243.08	1378127.38	—	—	—	—
63:01:0000000:31820	10	388242.52	1378117.54	—	—	—	—
63:01:0000000:31820	11	388242.41	1378114.09	—	—	—	—
63:01:0000000:31820	12	388241.57	1378104.65	—	—	—	—
63:01:0000000:31820	13	388240.85	1378087.18	—	—	—	—
63:01:0000000:31820	14	388239.45	1378079.68	—	—	—	—

Заместитель начальника отдела
полное наименование должности

М.П.

подпись

/
инициалы, фамилия

Раздел 9

КАДАСТРОВЫЙ ПЛАН ТЕРРИТОРИИ

Лист № 198раздела 9

Всего листов раздела 9: 1036

Всего разделов: 11

Всего листов: 1405

« 19 » июля 2021 г. № 63-00-102/21-775645

Номер кадастрового квартала: 63:01:0907001

Сведения о координатах характерных точек контура объекта недвижимости:

Кадастровый номер здания, сооружения, объекта незавершенного строительства	Номера точек контура	Координаты		Радиус (R)	Средняя квадратическая погрешность определения координат характерных точек контура, м	Глубина, высота, м	
		X	Y			H1	H2
1	2	3	4	5	6	7	8
63:01:0000000:31820	1	388246.52	1378240.51	—	—	—	—
63:01:0000000:31820	2	388246.38	1378236.67	—	—	—	—
63:01:0000000:31820	3	388244.90	1378211.97	—	—	—	—
63:01:0000000:31820	4	388242.19	1378166.87	—	—	—	—
63:01:0000000:31820	5	388238.99	1378118.31	—	—	—	—
63:01:0000000:31820	6	388236.40	1378080.09	—	—	—	—
63:01:0000000:31820	1	387243.79	1378256.99	—	—	—	—
63:01:0000000:31820	2	387231.94	1378251.87	—	—	—	—
63:01:0000000:31820	3	387206.66	1378240.79	—	—	—	—
63:01:0000000:31820	4	387194.80	1378234.81	—	—	—	—
63:01:0000000:31820	5	387182.71	1378237.04	—	—	—	—
63:01:0000000:31820	1	386889.29	1378253.31	—	—	—	—

63:01:0000000:31820	2	386909.77	1378263.15	_____	_____	_____	_____
63:01:0000000:31820	3	386935.36	1378244.16	_____	_____	_____	_____
63:01:0000000:31820	4	386959.32	1378256.74	_____	_____	_____	_____

Заместитель начальника отдела
полное наименование должности

М.П.

подпись

инициалы, фамилия

Раздел 9

КАДАСТРОВЫЙ ПЛАН ТЕРРИТОРИИ

Лист № 199раздела 9

Всего листов раздела 9: 1036

Всего разделов: 11

Всего листов: 1405

« 19 » июля 2021 г. № 63-00-102/21-775645

Номер кадастрового квартала: 63:01:0907001

Сведения о координатах характерных точек контура объекта недвижимости:

Кадастровый номер здания, сооружения, объекта незавершенного строительства	Номера точек контура	Координаты		Радиус (R)	Средняя квадратическая погрешность определения координат характерных точек контура, м	Глубина, высота, м	
		X	Y			H1	H2
1	2	3	4	5	6	7	8
63:01:0000000:31820	1	388349.75	1378258.23	_____	_____	_____	_____
63:01:0000000:31820	2	388349	1378253.44	_____	_____	_____	_____
63:01:0000000:31820	3	388348.55	1378248.35	_____	_____	_____	_____
63:01:0000000:31820	4	388348.70	1378248.71	_____	_____	_____	_____
63:01:0000000:31820	5	388347.45	1378234.06	_____	_____	_____	_____
63:01:0000000:31820	6	388347.03	1378228.07	_____	_____	_____	_____
63:01:0000000:31820	7	388346.93	1378213.06	_____	_____	_____	_____
63:01:0000000:31820	1	388349.75	1378258.23	_____	_____	_____	_____

63:01:0000000:31820	2	388366.66	1378256.79	_____	_____	_____	_____
63:01:0000000:31820	3	388386.37	1378255.87	_____	_____	_____	_____
63:01:0000000:31820	4	388405.45	1378253.41	_____	_____	_____	_____
63:01:0000000:31820	1	388240.80	1378264.90	_____	_____	_____	_____
63:01:0000000:31820	2	388241.93	1378246.89	_____	_____	_____	_____
63:01:0000000:31820	3	388246.52	1378240.51	_____	_____	_____	_____
63:01:0000000:31820	1	388240.80	1378264.90	_____	_____	_____	_____

Заместитель начальника отдела
полное наименование должности

М.П.

подпись

инициалы, фамилия

Раздел 9

КАДАСТРОВЫЙ ПЛАН ТЕРРИТОРИИ

Лист № 200раздела 9

Всего листов раздела 9: 1036

Всего разделов: 11

Всего листов: 1405

« 19 » июля 2021 г. № 63-00-102/21-775645

Номер кадастрового квартала: 63:01:0907001

Сведения о координатах характерных точек контура объекта недвижимости:

Кадастровый номер здания, сооружения, объекта незавершенного строительства	Номера точек контура	Координаты		Радиус (R)	Средняя квадратическая погрешность определения координат характерных точек контура, м	Глубина, высота, м	
		X	Y			H1	H2
1	2	3	4	5	6	7	8
63:01:0000000:31820	2	388229.07	1378265.55	_____	_____	_____	_____
63:01:0000000:31820	3	388210.13	1378265.47	_____	_____	_____	_____
63:01:0000000:31820	4	388196.33	1378265.98	_____	_____	_____	_____
63:01:0000000:31820	5	388191.20	1378266	_____	_____	_____	_____

63:01:0000000:31820	4	388856.64	1378015.89	_____	_____	_____	_____
63:01:0000000:31820	1	388871.66	1378268.84	_____	_____	_____	_____
63:01:0000000:31820	2	388895.76	1378267.67	_____	_____	_____	_____
63:01:0000000:31820	3	388945.54	1378263.69	_____	_____	_____	_____
63:01:0000000:31820	4	388996.03	1378260.49	_____	_____	_____	_____
63:01:0000000:31820	5	389043.76	1378257.17	_____	_____	_____	_____
63:01:0000000:31820	6	389093.37	1378254.37	_____	_____	_____	_____
63:01:0000000:31820	7	389095.14	1378254.28	_____	_____	_____	_____
63:01:0000000:31820	8	389138.44	1378249.82	_____	_____	_____	_____
63:01:0000000:31820	9	389187.78	1378245.86	_____	_____	_____	_____
63:01:0000000:31820	10	389188.38	1378245.84	_____	_____	_____	_____
63:01:0000000:31820	11	389216.14	1378245.29	_____	_____	_____	_____
63:01:0000000:31820	12	389237.54	1378243.14	_____	_____	_____	_____
63:01:0000000:31820	13	389262.49	1378242.51	_____	_____	_____	_____
63:01:0000000:31820	14	389267	1378242.67	_____	_____	_____	_____

 Заместитель начальника отдела
 полное наименование должности

М.П.

 подпись

 /
 инициалы, фамилия

Раздел 9

КАДАСТРОВЫЙ ПЛАН ТЕРРИТОРИИ

Лист № 202раздела 9

Всего листов раздела 9: 1036

Всего разделов: 11

Всего листов: 1405

« 19 » июля 2021 г. № 63-00-102/21-775645

Номер кадастрового квартала: 63:01:0907001

Сведения о координатах характерных точек контура объекта недвижимости:

Кадастровый номер здания, сооружения, объекта незавершенного строительства	Номера точек контура	Координаты		Радиус (R)	Средняя квадратическая погрешность определения координат характерных точек контура, м	Глубина, высота, м	
		X	Y			H1	H2
1	2	3	4	5	6	7	8
63:01:0000000:31820	15	389317.83	1378239.44	—	—	—	—
63:01:0000000:31820	1	387102.70	1378302.12	—	—	—	—
63:01:0000000:31820	2	387100.89	1378267.03	—	—	—	—
63:01:0000000:31820	3	387098.34	1378229.39	—	—	—	—
63:01:0000000:31820	4	387097.03	1378203.70	—	—	—	—
63:01:0000000:31820	1	387837.09	1378292.52	—	—	—	—
63:01:0000000:31820	2	387845.24	1378291.95	—	—	—	—
63:01:0000000:31820	1	387837.09	1378292.52	—	—	—	—
63:01:0000000:31820	2	387835.26	1378267.32	—	—	—	—
63:01:0000000:31820	3	387833.92	1378243.99	—	—	—	—
63:01:0000000:31820	4	387832.41	1378220.54	—	—	—	—
63:01:0000000:31820	5	387830.60	1378196.96	—	—	—	—
63:01:0000000:31820	6	387830.08	1378186.08	—	—	—	—
63:01:0000000:31820	7	387828.66	1378172.22	—	—	—	—
63:01:0000000:31820	8	387827.94	1378162.95	—	—	—	—

Заместитель начальника отдела
полное наименование должности

М.П.

подпись

/
инициалы, фамилия

Раздел 9

КАДАСТРОВЫЙ ПЛАН ТЕРРИТОРИИ

Лист № 203раздела 9

Всего листов раздела 9: 1036

Всего разделов: 11

Всего листов: 1405

« 19 » июля 2021 г. № 63-00-102/21-775645

Номер кадастрового квартала: 63:01:0907001

Сведения о координатах характерных точек контура объекта недвижимости:

Кадастровый номер здания, сооружения, объекта незавершенного строительства	Номера точек контура	Координаты		Радиус (R)	Средняя квадратическая погрешность определения координат характерных точек контура, м	Глубина, высота, м	
		X	Y			H1	H2
1	2	3	4	5	6	7	8
63:01:0000000:31820	9	387827.54	1378148.51	_____	_____	_____	_____
63:01:0000000:31820	10	387826.98	1378126.47	_____	_____	_____	_____
63:01:0000000:31820	11	387826.91	1378123.23	_____	_____	_____	_____
63:01:0000000:31820	12	387816.44	1378123.08	_____	_____	_____	_____
63:01:0000000:31820	13	387787.60	1378125.44	_____	_____	_____	_____
63:01:0000000:31820	1	386742.80	1378314.15	_____	_____	_____	_____
63:01:0000000:31820	2	386743.17	1378307.55	_____	_____	_____	_____
63:01:0000000:31820	3	386742.86	1378287.13	_____	_____	_____	_____
63:01:0000000:31820	4	386741.86	1378266.85	_____	_____	_____	_____
63:01:0000000:31820	5	386751.65	1378266.57	_____	_____	_____	_____
63:01:0000000:31820	6	386751.20	1378252.76	_____	_____	_____	_____
63:01:0000000:31820	7	386749.02	1378230.88	_____	_____	_____	_____
63:01:0000000:31820	8	386747.90	1378218.75	_____	_____	_____	_____
63:01:0000000:31820	1	386646.74	1378292.42	_____	_____	_____	_____
63:01:0000000:31820	2	386661.40	1378306.84	_____	_____	_____	_____

Заместитель начальника отдела

полное наименование должности

М.П.

подпись

/

инициалы, фамилия

КАДАСТРОВЫЙ ПЛАН ТЕРРИТОРИИ

Лист № 204раздела 9

Всего листов раздела 9: 1036

Всего разделов: 11

Всего листов: 1405

« 19 » июля 2021 г. № 63-00-102/21-775645

Номер кадастрового квартала: 63:01:0907001

Сведения о координатах характерных точек контура объекта недвижимости:

Кадастровый номер здания, сооружения, объекта незавершенного строительства	Номера точек контура	Координаты		Радиус (R)	Средняя квадратическая погрешность определения координат характерных точек контура, м	Глубина, высота, м	
		X	Y			H1	H2
1	2	3	4	5	6	7	8
63:01:0000000:31820	3	386672.84	1378319	—	—	—	—
63:01:0000000:31820	4	386689.72	1378317.99	—	—	—	—
63:01:0000000:31820	5	386716.02	1378316.29	—	—	—	—
63:01:0000000:31820	6	386742.80	1378314.15	—	—	—	—
63:01:0000000:31820	1	386598.81	1378321.47	—	—	—	—
63:01:0000000:31820	2	386580.92	1378305.49	—	—	—	—
63:01:0000000:31820	3	386569.42	1378295.50	—	—	—	—
63:01:0000000:31820	4	386542.72	1378272.31	—	—	—	—
63:01:0000000:31820	5	386508.31	1378242.31	—	—	—	—
63:01:0000000:31820	6	386538.24	1378209.55	—	—	—	—
63:01:0000000:31820	7	386536.07	1378177.76	—	—	—	—
63:01:0000000:31820	1	386598.81	1378321.47	—	—	—	—
63:01:0000000:31820	2	386623.20	1378296.20	—	—	—	—
63:01:0000000:31820	1	388356.54	1378296.92	—	—	—	—
63:01:0000000:31820	2	388400.06	1378294.18	—	—	—	—

Заместитель начальника отдела
полное наименование должности

М.П.

подпись

/
инициалы, фамилия

Раздел 9

КАДАСТРОВЫЙ ПЛАН ТЕРРИТОРИИ

Лист № 205раздела 9

Всего листов раздела 9: 1036

Всего разделов: 11

Всего листов: 1405

« 19 » июля 2021 г. № 63-00-102/21-775645

Номер кадастрового квартала: 63:01:0907001

Сведения о координатах характерных точек контура объекта недвижимости:

Кадастровый номер здания, сооружения, объекта незавершенного строительства	Номера точек контура	Координаты		Радиус (R)	Средняя квадратическая погрешность определения координат характерных точек контура, м	Глубина, высота, м	
		X	Y			H1	H2
1	2	3	4	5	6	7	8
63:01:0000000:31820	3	388445.30	1378291.78	—	—	—	—
63:01:0000000:31820	4	388452.97	1378291.19	—	—	—	—
63:01:0000000:31820	5	388504.50	1378288.84	—	—	—	—
63:01:0000000:31820	6	388536.86	1378286.94	—	—	—	—
63:01:0000000:31820	7	388556.74	1378285.75	—	—	—	—
63:01:0000000:31820	8	388604.66	1378283.82	—	—	—	—
63:01:0000000:31820	9	388636.08	1378282.25	—	—	—	—
63:01:0000000:31820	10	388662.32	1378280.55	—	—	—	—
63:01:0000000:31820	11	388682.88	1378279.53	—	—	—	—
63:01:0000000:31820	12	388711.85	1378277.78	—	—	—	—
63:01:0000000:31820	13	388716.51	1378277.49	—	—	—	—
63:01:0000000:31820	14	388748.97	1378275.62	—	—	—	—

63:01:0000000:31820	15	388768.38	1378274.77	_____	_____	_____	_____
63:01:0000000:31820	16	388782.58	1378273.66	_____	_____	_____	_____
63:01:0000000:31820	17	388809.73	1378272.70	_____	_____	_____	_____

Заместитель начальника отдела
полное наименование должности

М.П.

подпись

/
инициалы, фамилия

Раздел 9

КАДАСТРОВЫЙ ПЛАН ТЕРРИТОРИИ

Лист № 206раздела 9

Всего листов раздела 9: 1036

Всего разделов: 11

Всего листов: 1405

« 19 » июля 2021 г. № 63-00-102/21-775645

Номер кадастрового квартала: 63:01:0907001

Сведения о координатах характерных точек контура объекта недвижимости:

Кадастровый номер здания, сооружения, объекта незавершенного строительства	Номера точек контура	Координаты		Радиус (R)	Средняя квадратическая погрешность определения координат характерных точек контура, м	Глубина, высота, м	
		X	Y			H1	H2
1	2	3	4	5	6	7	8
63:01:0000000:31820	18	388832.72	1378271.28	_____	_____	_____	_____
63:01:0000000:31820	19	388854.57	1378269.78	_____	_____	_____	_____
63:01:0000000:31820	20	388871.66	1378268.84	_____	_____	_____	_____
63:01:0000000:31820	1	386744.30	1378321.35	_____	_____	_____	_____
63:01:0000000:31820	2	386742.80	1378314.15	_____	_____	_____	_____
63:01:0000000:31820	1	388352.10	1378297.51	_____	_____	_____	_____
63:01:0000000:31820	2	388350.90	1378273.15	_____	_____	_____	_____
63:01:0000000:31820	3	388350.59	1378267.30	_____	_____	_____	_____

63:01:0000000:31820	4	388350.18	1378263.45	_____	_____	_____	_____
63:01:0000000:31820	5	388349.75	1378258.23	_____	_____	_____	_____
63:01:0000000:31820	1	388247.22	1378306.47	_____	_____	_____	_____
63:01:0000000:31820	2	388246.84	1378302.85	_____	_____	_____	_____
63:01:0000000:31820	3	388246.05	1378292.21	_____	_____	_____	_____
63:01:0000000:31820	4	388244.66	1378273.49	_____	_____	_____	_____
63:01:0000000:31820	5	388246.99	1378254.03	_____	_____	_____	_____

Заместитель начальника отдела
полное наименование должности

М.П.

подпись

инициалы, фамилия

Раздел 9

КАДАСТРОВЫЙ ПЛАН ТЕРРИТОРИИ

Лист № 207 раздела 9

Всего листов раздела 9: 1036

Всего разделов: 11

Всего листов: 1405

« 19 » июля 2021 г. № 63-00-102/21-775645

Номер кадастрового квартала: 63:01:0907001

Сведения о координатах характерных точек контура объекта недвижимости:

Кадастровый номер здания, сооружения, объекта незавершенного строительства	Номера точек контура	Координаты		Радиус (R)	Средняя квадратическая погрешность определения координат характерных точек контура, м	Глубина, высота, м	
		X	Y			H1	H2
1	2	3	4	5	6	7	8
63:01:0000000:31820	6	388246.52	1378240.51	_____	_____	_____	_____
63:01:0000000:31820	1	388243.83	1378306.65	_____	_____	_____	_____
63:01:0000000:31820	2	388240.80	1378264.90	_____	_____	_____	_____
63:01:0000000:31820	1	390189.33	1378286.50	_____	_____	_____	_____

63:01:0000000:31820	9	387873.90	1378077.94	_____	_____	_____	_____
63:01:0000000:31820	10	387870.01	1378026.20	_____	_____	_____	_____
63:01:0000000:31820	11	387868.71	1378002.56	_____	_____	_____	_____
63:01:0000000:31820	12	387867.83	1377978.29	_____	_____	_____	_____
63:01:0000000:31820	13	387865.94	1377953.38	_____	_____	_____	_____
63:01:0000000:31820	1	387839.67	1378332.77	_____	_____	_____	_____
63:01:0000000:31820	2	387838.89	1378322.74	_____	_____	_____	_____
63:01:0000000:31820	3	387837.09	1378292.52	_____	_____	_____	_____
63:01:0000000:31820	1	391061.61	1378303.03	_____	_____	_____	_____
63:01:0000000:31820	2	391042.60	1378278.12	_____	_____	_____	_____
63:01:0000000:31820	1	391061.61	1378303.03	_____	_____	_____	_____
63:01:0000000:31820	2	391079.90	1378286.13	_____	_____	_____	_____
63:01:0000000:31820	3	391062.06	1378262.56	_____	_____	_____	_____
63:01:0000000:31820	1	385605.19	1378391	_____	_____	_____	_____
63:01:0000000:31820	2	385601.61	1378381.65	_____	_____	_____	_____

Заместитель начальника отдела
полное наименование должности

М.П.

подпись

/
инициалы, фамилия

Раздел 9

КАДАСТРОВЫЙ ПЛАН ТЕРРИТОРИИ

Лист № 209 раздела 9

Всего листов раздела 9: 1036

Всего разделов: 11

Всего листов: 1405

« 19 » июля 2021 г. № 63-00-102/21-775645

Номер кадастрового квартала: 63:01:0907001

Сведения о координатах характерных точек контура объекта недвижимости:

Кадастровый номер здания, сооружения, объекта незавершенного строительства	Номера точек контура	Координаты		Радиус (R)	Средняя квадратическая погрешность определения координат характерных точек контура, м	Глубина, высота, м	
		X	Y			H1	H2
1	2	3	4	5	6	7	8
63:01:0000000:31820	3	385595.89	1378367	_____	_____	_____	_____
63:01:0000000:31820	4	385586.18	1378341.17	_____	_____	_____	_____
63:01:0000000:31820	5	385579.43	1378324.03	_____	_____	_____	_____
63:01:0000000:31820	6	385560.60	1378329.85	_____	_____	_____	_____
63:01:0000000:31820	1	387334.92	1378370.06	_____	_____	_____	_____
63:01:0000000:31820	2	387332.17	1378335.78	_____	_____	_____	_____
63:01:0000000:31820	3	387330.48	1378286.40	_____	_____	_____	_____
63:01:0000000:31820	4	387326.83	1378237.02	_____	_____	_____	_____
63:01:0000000:31820	5	387323.98	1378187.12	_____	_____	_____	_____
63:01:0000000:31820	6	387320.22	1378145.71	_____	_____	_____	_____
63:01:0000000:31820	7	387349.04	1378144.28	_____	_____	_____	_____
63:01:0000000:31820	8	387370.62	1378142.54	_____	_____	_____	_____
63:01:0000000:31820	9	387371.38	1378103.48	_____	_____	_____	_____
63:01:0000000:31820	1	387204.30	1378379.24	_____	_____	_____	_____
63:01:0000000:31820	2	387202.99	1378361.83	_____	_____	_____	_____

Заместитель начальника отдела
полное наименование должности

М.П.

подпись

/_____
инициалы, фамилия

Раздел 9

КАДАСТРОВЫЙ ПЛАН ТЕРРИТОРИИ

Лист № 210раздела 9

Всего листов раздела 9: 1036

Всего разделов: 11

Всего листов: 1405

« 19 » июля 2021 г. № 63-00-102/21-775645

Номер кадастрового квартала: 63:01:0907001

Сведения о координатах характерных точек контура объекта недвижимости:

Кадастровый номер здания, сооружения, объекта незавершенного строительства	Номера точек контура	Координаты		Радиус (R)	Средняя квадратическая погрешность определения координат характерных точек контура, м	Глубина, высота, м	
		X	Y			H1	H2
1	2	3	4	5	6	7	8
63:01:0000000:31820	3	387188.85	1378331.84	_____	_____	_____	_____
63:01:0000000:31820	4	387188.67	1378327.61	_____	_____	_____	_____
63:01:0000000:31820	5	387186.73	1378291.28	_____	_____	_____	_____
63:01:0000000:31820	6	387185.06	1378269.32	_____	_____	_____	_____
63:01:0000000:31820	7	387182.71	1378237.04	_____	_____	_____	_____
63:01:0000000:31820	1	387165.54	1378382.44	_____	_____	_____	_____
63:01:0000000:31820	2	387164.68	1378368.13	_____	_____	_____	_____
63:01:0000000:31820	3	387132.40	1378352.55	_____	_____	_____	_____
63:01:0000000:31820	1	387106.47	1378386.26	_____	_____	_____	_____
63:01:0000000:31820	2	387105.30	1378344.17	_____	_____	_____	_____
63:01:0000000:31820	3	387102.64	1378302.12	_____	_____	_____	_____
63:01:0000000:31820	1	386786.78	1378391.33	_____	_____	_____	_____
63:01:0000000:31820	2	386784.53	1378369.63	_____	_____	_____	_____
63:01:0000000:31820	3	386784.21	1378359.85	_____	_____	_____	_____
63:01:0000000:31820	4	386784.36	1378342.80	_____	_____	_____	_____

Заместитель начальника отдела

полное наименование должности

М.П.

подпись

/

инициалы, фамилия

КАДАСТРОВЫЙ ПЛАН ТЕРРИТОРИИ

Лист № 211раздела 9

Всего листов раздела 9: 1036

Всего разделов: 11

Всего листов: 1405

« 19 » июля 2021 г. № 63-00-102/21-775645

Номер кадастрового квартала: 63:01:0907001

Сведения о координатах характерных точек контура объекта недвижимости:

Кадастровый номер здания, сооружения, объекта незавершенного строительства	Номера точек контура	Координаты		Радиус (R)	Средняя квадратическая погрешность определения координат характерных точек контура, м	Глубина, высота, м	
		X	Y			H1	H2
1	2	3	4	5	6	7	8
63:01:0000000:31820	1	386786.90	1378391.33	—	—	—	—
63:01:0000000:31820	2	386835.57	1378385.98	—	—	—	—
63:01:0000000:31820	1	388366.98	1378371.20	—	—	—	—
63:01:0000000:31820	2	388366.25	1378361.06	—	—	—	—
63:01:0000000:31820	3	388365.92	1378346.93	—	—	—	—
63:01:0000000:31820	4	388365.78	1378339.33	—	—	—	—
63:01:0000000:31820	5	388378.21	1378338.12	—	—	—	—
63:01:0000000:31820	6	388397.23	1378336.75	—	—	—	—
63:01:0000000:31820	7	388416.44	1378335.72	—	—	—	—
63:01:0000000:31820	8	388436.11	1378334.12	—	—	—	—
63:01:0000000:31820	1	388366.98	1378371.20	—	—	—	—
63:01:0000000:31820	2	388380.24	1378369.63	—	—	—	—
63:01:0000000:31820	3	388399.41	1378368.29	—	—	—	—
63:01:0000000:31820	4	388419.59	1378367.36	—	—	—	—
63:01:0000000:31820	5	388438.10	1378365.90	—	—	—	—

Заместитель начальника отдела
полное наименование должности

М.П.

подпись

/
инициалы, фамилия

Раздел 9

КАДАСТРОВЫЙ ПЛАН ТЕРРИТОРИИ

Лист № 212раздела 9

Всего листов раздела 9: 1036

Всего разделов: 11

Всего листов: 1405

« 19 » июля 2021 г. № 63-00-102/21-775645

Номер кадастрового квартала: 63:01:0907001

Сведения о координатах характерных точек контура объекта недвижимости:

Кадастровый номер здания, сооружения, объекта незавершенного строительства	Номера точек контура	Координаты		Радиус (R)	Средняя квадратическая погрешность определения координат характерных точек контура, м	Глубина, высота, м	
		X	Y			H1	H2
1	2	3	4	5	6	7	8
63:01:0000000:31820	1	391083.49	1378333.58	—	—	—	—
63:01:0000000:31820	2	391075.86	1378323.38	—	—	—	—
63:01:0000000:31820	3	391061.61	1378303.03	—	—	—	—
63:01:0000000:31820	1	387593.56	1378349.20	—	—	—	—
63:01:0000000:31820	2	387611.86	1378373.96	—	—	—	—
63:01:0000000:31820	3	387622.75	1378373.18	—	—	—	—
63:01:0000000:31820	4	387632.33	1378373.04	—	—	—	—
63:01:0000000:31820	5	387637.69	1378372.72	—	—	—	—
63:01:0000000:31820	6	387654.70	1378384.81	—	—	—	—
63:01:0000000:31820	7	387665.01	1378384.25	—	—	—	—
63:01:0000000:31820	8	387678.57	1378382.85	—	—	—	—
63:01:0000000:31820	9	387704.30	1378381.06	—	—	—	—

63:01:0000000:31820	10	387717.10	1378380.50	_____	_____	_____	_____
63:01:0000000:31820	11	387731.48	1378378.94	_____	_____	_____	_____
63:01:0000000:31820	1	387113.25	1378407.88	_____	_____	_____	_____

Заместитель начальника отдела
полное наименование должности

М.П.

подпись

инициалы, фамилия

Раздел 9

КАДАСТРОВЫЙ ПЛАН ТЕРРИТОРИИ

Лист № 213раздела 9

Всего листов раздела 9: 1036

Всего разделов: 11

Всего листов: 1405

« 19 » июля 2021 г. № 63-00-102/21-775645

Номер кадастрового квартала: 63:01:0907001

Сведения о координатах характерных точек контура объекта недвижимости:

Кадастровый номер здания, сооружения, объекта незавершенного строительства	Номера точек контура	Координаты		Радиус (R)	Средняя квадратическая погрешность определения координат характерных точек контура, м	Глубина, высота, м	
		X	Y			H1	H2
1	2	3	4	5	6	7	8
63:01:0000000:31820	2	387096.70	1378400.09	_____	_____	_____	_____
63:01:0000000:31820	3	387097.05	1378386.74	_____	_____	_____	_____
63:01:0000000:31820	1	388240.48	1378391.15	_____	_____	_____	_____
63:01:0000000:31820	2	388263.61	1378390.55	_____	_____	_____	_____
63:01:0000000:31820	3	388261	1378364.69	_____	_____	_____	_____
63:01:0000000:31820	1	388240.48	1378391.15	_____	_____	_____	_____
63:01:0000000:31820	2	388239.63	1378380.83	_____	_____	_____	_____
63:01:0000000:31820	3	388237.97	1378347.66	_____	_____	_____	_____

63:01:0000000:31820	1	387827.02	1378400.46	_____	_____	_____	_____
63:01:0000000:31820	2	387826.75	1378385.96	_____	_____	_____	_____
63:01:0000000:31820	3	387826.29	1378365.63	_____	_____	_____	_____
63:01:0000000:31820	4	387804.67	1378363	_____	_____	_____	_____
63:01:0000000:31820	5	387788.93	1378364.36	_____	_____	_____	_____
63:01:0000000:31820	6	387764.62	1378365.87	_____	_____	_____	_____
63:01:0000000:31820	7	387753.65	1378366.17	_____	_____	_____	_____

Заместитель начальника отдела
полное наименование должности

М.П.

подпись

инициалы, фамилия

Раздел 9

КАДАСТРОВЫЙ ПЛАН ТЕРРИТОРИИ

Лист № 214 раздела 9

Всего листов раздела 9: 1036

Всего разделов: 11

Всего листов: 1405

« 19 » июля 2021 г. № 63-00-102/21-775645

Номер кадастрового квартала: 63:01:0907001

Сведения о координатах характерных точек контура объекта недвижимости:

Кадастровый номер здания, сооружения, объекта незавершенного строительства	Номера точек контура	Координаты		Радиус (R)	Средняя квадратическая погрешность определения координат характерных точек контура, м	Глубина, высота, м	
		X	Y			H1	H2
1	2	3	4	5	6	7	8
63:01:0000000:31820	8	387731.48	1378378.94	_____	_____	_____	_____
63:01:0000000:31820	1	387731.48	1378378.94	_____	_____	_____	_____
63:01:0000000:31820	2	387736.26	1378412.32	_____	_____	_____	_____
63:01:0000000:31820	3	387761.71	1378410.87	_____	_____	_____	_____

63:01:0000000:31820	4	388211.44	1378406.26	___	___	___	___
63:01:0000000:31820	5	388231.04	1378404.77	___	___	___	___
63:01:0000000:31820	1	390268.12	1378385.08	___	___	___	___
63:01:0000000:31820	2	390244.14	1378355.80	___	___	___	___
63:01:0000000:31820	3	390222.28	1378327.98	___	___	___	___
63:01:0000000:31820	4	390198.95	1378298.63	___	___	___	___
63:01:0000000:31820	5	390189.33	1378286.50	___	___	___	___
63:01:0000000:31820	1	387255.46	1378431.59	___	___	___	___
63:01:0000000:31820	2	387244.30	1378425.78	___	___	___	___
63:01:0000000:31820	3	387220.58	1378414.43	___	___	___	___
63:01:0000000:31820	4	387209.52	1378408.32	___	___	___	___
63:01:0000000:31820	5	387207.43	1378407.71	___	___	___	___
63:01:0000000:31820	6	387201.62	1378404.75	___	___	___	___
63:01:0000000:31820	7	387198.57	1378403.30	___	___	___	___
63:01:0000000:31820	8	387185.67	1378380.52	___	___	___	___

Заместитель начальника отдела
полное наименование должности

М.П.

подпись

/
инициалы, фамилия

Раздел 9

КАДАСТРОВЫЙ ПЛАН ТЕРРИТОРИИ

Лист № 216раздела 9

Всего листов раздела 9: 1036

Всего разделов: 11

Всего листов: 1405

« 19 » июля 2021 г. № 63-00-102/21-775645

Номер кадастрового квартала: 63:01:0907001

Сведения о координатах характерных точек контура объекта недвижимости:

Кадастровый номер здания, сооружения, объекта незавершенного строительства	Номера точек контура	Координаты		Радиус (R)	Средняя квадратическая погрешность определения координат характерных точек контура, м	Глубина, высота, м	
		X	Y			H1	H2
1	2	3	4	5	6	7	8
63:01:0000000:31820	1	391065.39	1378384.90	—	—	—	—
63:01:0000000:31820	2	391078.51	1378374.31	—	—	—	—
63:01:0000000:31820	3	391089.27	1378366.11	—	—	—	—
63:01:0000000:31820	4	391108.38	1378350.24	—	—	—	—
63:01:0000000:31820	5	391119.18	1378341.60	—	—	—	—
63:01:0000000:31820	1	388242.95	1378432.08	—	—	—	—
63:01:0000000:31820	2	388241.44	1378411.62	—	—	—	—
63:01:0000000:31820	3	388240.48	1378391.15	—	—	—	—
63:01:0000000:31820	1	388242.95	1378432.08	—	—	—	—
63:01:0000000:31820	2	388254.58	1378431.47	—	—	—	—
63:01:0000000:31820	3	388254.12	1378425.57	—	—	—	—
63:01:0000000:31820	4	388253.30	1378414.43	—	—	—	—
63:01:0000000:31820	1	391212.51	1378395.82	—	—	—	—
63:01:0000000:31820	2	391201.55	1378382.66	—	—	—	—
63:01:0000000:31820	3	391182.63	1378359.34	—	—	—	—

Заместитель начальника отдела
полное наименование должности

М.П.

подпись

/
инициалы, фамилия

Раздел 9

КАДАСТРОВЫЙ ПЛАН ТЕРРИТОРИИ

Лист № 217раздела 9

Всего листов раздела 9: 1036

Всего разделов: 11

Всего листов: 1405

« 19 » июля 2021 г. № 63-00-102/21-775645

Номер кадастрового квартала: 63:01:0907001

Сведения о координатах характерных точек контура объекта недвижимости:

Кадастровый номер здания, сооружения, объекта незавершенного строительства	Номера точек контура	Координаты		Радиус (R)	Средняя квадратическая погрешность определения координат характерных точек контура, м	Глубина, высота, м	
		X	Y			H1	H2
1	2	3	4	5	6	7	8
63:01:0000000:31820	4	391168.20	1378341.58	—	—	—	—
63:01:0000000:31820	5	391154.49	1378323.99	—	—	—	—
63:01:0000000:31820	6	391141.82	1378307.41	—	—	—	—
63:01:0000000:31820	7	391131.36	1378295.09	—	—	—	—
63:01:0000000:31820	1	388243.86	1378446.02	—	—	—	—
63:01:0000000:31820	2	388242.95	1378432.08	—	—	—	—
63:01:0000000:31820	1	388254.21	1378446.54	—	—	—	—
63:01:0000000:31820	2	388243.86	1378446.02	—	—	—	—
63:01:0000000:31820	1	390115.09	1378419.25	—	—	—	—
63:01:0000000:31820	2	390151.27	1378390.93	—	—	—	—
63:01:0000000:31820	3	390140.56	1378376.59	—	—	—	—
63:01:0000000:31820	4	390176.43	1378346.97	—	—	—	—
63:01:0000000:31820	5	390196.44	1378329.62	—	—	—	—
63:01:0000000:31820	6	390183.26	1378313.62	—	—	—	—
63:01:0000000:31820	7	390165.21	1378291.73	—	—	—	—

Заместитель начальника отдела
полное наименование должности

М.П.

подпись

/
инициалы, фамилия

КАДАСТРОВЫЙ ПЛАН ТЕРРИТОРИИ

Лист № 218раздела 9

Всего листов раздела 9: 1036

Всего разделов: 11

Всего листов: 1405

« 19 » июля 2021 г. № 63-00-102/21-775645

Номер кадастрового квартала: 63:01:0907001

Сведения о координатах характерных точек контура объекта недвижимости:

Кадастровый номер здания, сооружения, объекта незавершенного строительства	Номера точек контура	Координаты		Радиус (R)	Средняя квадратическая погрешность определения координат характерных точек контура, м	Глубина, высота, м	
		X	Y			H1	H2
1	2	3	4	5	6	7	8
63:01:0000000:31820	8	390183.08	1378278.45	—	—	—	—
63:01:0000000:31820	9	390189.33	1378286.50	—	—	—	—
63:01:0000000:31820	1	390445.31	1378414.38	—	—	—	—
63:01:0000000:31820	2	390467.37	1378397.37	—	—	—	—
63:01:0000000:31820	3	390483.16	1378385.43	—	—	—	—
63:01:0000000:31820	1	386906.47	1378474.90	—	—	—	—
63:01:0000000:31820	2	386903.13	1378446.94	—	—	—	—
63:01:0000000:31820	3	386893.06	1378448.08	—	—	—	—
63:01:0000000:31820	4	386891.23	1378422.39	—	—	—	—
63:01:0000000:31820	1	387141.61	1378472.37	—	—	—	—
63:01:0000000:31820	2	387146.32	1378463.48	—	—	—	—
63:01:0000000:31820	3	387151.38	1378454.82	—	—	—	—
63:01:0000000:31820	4	387160.47	1378439.11	—	—	—	—
63:01:0000000:31820	5	387165.35	1378430.35	—	—	—	—
63:01:0000000:31820	6	387198.81	1378446.79	—	—	—	—

Заместитель начальника отдела
полное наименование должности

М.П.

подпись

/
инициалы, фамилия

Раздел 9

КАДАСТРОВЫЙ ПЛАН ТЕРРИТОРИИ

Лист № 219 раздела 9

Всего листов раздела 9: 1036

Всего разделов: 11

Всего листов: 1405

« 19 » июля 2021 г. № 63-00-102/21-775645

Номер кадастрового квартала: 63:01:0907001

Сведения о координатах характерных точек контура объекта недвижимости:

Кадастровый номер здания, сооружения, объекта незавершенного строительства	Номера точек контура	Координаты		Радиус (R)	Средняя квадратическая погрешность определения координат характерных точек контура, м	Глубина, высота, м	
		X	Y			H1	H2
1	2	3	4	5	6	7	8
63:01:0000000:31820	1	386342.21	1378489.08	—	—	—	—
63:01:0000000:31820	2	386326.27	1378475.06	—	—	—	—
63:01:0000000:31820	3	386326.91	1378471.13	—	—	—	—
63:01:0000000:31820	1	386342.21	1378489.08	—	—	—	—
63:01:0000000:31820	2	386352.43	1378477.70	—	—	—	—
63:01:0000000:31820	1	389360.95	1378444.44	—	—	—	—
63:01:0000000:31820	2	389360.08	1378426.87	—	—	—	—
63:01:0000000:31820	3	389359.54	1378412.40	—	—	—	—
63:01:0000000:31820	4	389358.46	1378397.94	—	—	—	—
63:01:0000000:31820	5	389358	1378383.40	—	—	—	—
63:01:0000000:31820	6	389357.15	1378365.36	—	—	—	—
63:01:0000000:31820	7	389354.73	1378330.31	—	—	—	—

63:01:0000000:31820	1	386954.56	1378481.26	_____	_____	_____	_____
63:01:0000000:31820	2	386953.32	1378463.74	_____	_____	_____	_____
63:01:0000000:31820	3	386952.25	1378450.44	_____	_____	_____	_____

Заместитель начальника отдела
полное наименование должности

М.П.

подпись

/
инициалы, фамилия

Раздел 9

КАДАСТРОВЫЙ ПЛАН ТЕРРИТОРИИ

Лист № 220раздела 9

Всего листов раздела 9: 1036

Всего разделов: 11

Всего листов: 1405

« 19 » июля 2021 г. № 63-00-102/21-775645

Номер кадастрового квартала: 63:01:0907001

Сведения о координатах характерных точек контура объекта недвижимости:

Кадастровый номер здания, сооружения, объекта незавершенного строительства	Номера точек контура	Координаты		Радиус (R)	Средняя квадратическая погрешность определения координат характерных точек контура, м	Глубина, высота, м	
		X	Y			H1	H2
1	2	3	4	5	6	7	8
63:01:0000000:31820	4	386951.05	1378436.76	_____	_____	_____	_____
63:01:0000000:31820	5	386950.19	1378425.62	_____	_____	_____	_____
63:01:0000000:31820	6	386949.06	1378412.76	_____	_____	_____	_____
63:01:0000000:31820	7	386948.38	1378398.31	_____	_____	_____	_____
63:01:0000000:31820	8	386948.21	1378394.65	_____	_____	_____	_____
63:01:0000000:31820	9	386947.48	1378377.65	_____	_____	_____	_____
63:01:0000000:31820	10	386947.28	1378367.44	_____	_____	_____	_____
63:01:0000000:31820	11	386944.39	1378334.12	_____	_____	_____	_____

КАДАСТРОВЫЙ ПЛАН ТЕРРИТОРИИ

Лист № 1 раздела 10

Всего листов раздела 10: 247

Всего разделов: 11

Всего листов: 1405

« 19 » июля 2021 г. № 63-00-102/21-775645

Номер кадастрового квартала: 63:01:0907001

Описание местоположения границ между субъектами Российской Федерации, границ муниципальных образований, границ населенных пунктов, расположенных в кадастровом квартале

Сведения о характерных точках границ:

Номер п/п	Реестровый номер	Обозначение характерных точек	Координаты		Описание закрепления на местности	Метод определения координат и средняя квадратическая погрешность положения характерной точки (M _t), м	Система координат
			X	Y			
1	2	3	4	5	6	7	8
1	10558143	1	411234.11	1373268.40	_____	_____	МСК-63
2	10558143	2	411097.44	1373214.18	_____	_____	МСК-63
3	10558143	3	410931.51	1373234.87	_____	_____	МСК-63
4	10558143	4	410754.39	1373183.34	_____	_____	МСК-63
5	10558143	5	410659.42	1373194.26	_____	_____	МСК-63
6	10558143	6	410479.62	1373266.16	_____	_____	МСК-63
7	10558143	7	410176.95	1373312.79	_____	_____	МСК-63
8	10558143	8	409923.48	1373403.81	_____	_____	МСК-63
9	10558143	9	409866.72	1373424.39	_____	_____	МСК-63
10	10558143	10	409632.76	1373581.94	_____	_____	МСК-63
11	10558143	11	409435.51	1373716.09	_____	_____	МСК-63
12	10558143	12	409253.97	1373799.21	_____	_____	МСК-63
13	10558143	13	409072.90	1373968.53	_____	_____	МСК-63

14	10558143	14	408872.22	1374137.84	_____	_____	МСК-63
15	10558143	15	408760.64	1374234.72	_____	_____	МСК-63

Заместитель начальника отдела
полное наименование должности

М.П.

подпись

/
инициалы, фамилия

Раздел 10

КАДАСТРОВЫЙ ПЛАН ТЕРРИТОРИИ

Лист № 2раздела 10

Всего листов раздела 10: 247

Всего разделов: 11

Всего листов: 1405

« 19 » июля 2021 г. № 63-00-102/21-775645

Номер кадастрового квартала: 63:01:0907001

Сведения о характерных точках границ:

Номер п/п	Реестровый номер	Обозначение характерных точек	Координаты		Описание закрепления на местности	Метод определения координат и средняя квадратическая погрешность положения характерной точки (Mt), м	Система координат
			X	Y			
1	2	3	4	5	6	7	8
16	10558143	16	408604.76	1374393.22	_____	_____	МСК-63
17	10558143	17	408404.53	1374568.81	_____	_____	МСК-63
18	10558143	18	408338.74	1374686.65	_____	_____	МСК-63
19	10558143	19	408335.74	1374869.82	_____	_____	МСК-63
20	10558143	20	407923.91	1374882.16	_____	_____	МСК-63
21	10558143	21	407782.22	1374895.04	_____	_____	МСК-63
22	10558143	22	407617.94	1374960.60	_____	_____	МСК-63
23	10558143	23	407431.45	1375054.78	_____	_____	МСК-63
24	10558143	24	407255.56	1375206.67	_____	_____	МСК-63

25	10558143	25	406940.02	1375155.33	_____	_____	МСК-63
26	10558143	26	406854.50	1375101.64	_____	_____	МСК-63
27	10558143	27	406315.88	1375050.43	_____	_____	МСК-63
28	10558143	28	405849.91	1375042.06	_____	_____	МСК-63
29	10558143	29	405647.81	1373119.82	_____	_____	МСК-63
30	10558143	30	405647.84	1373119.07	_____	_____	МСК-63

Заместитель начальника отдела
полное наименование должности

М.П.

подпись

инициалы, фамилия

Раздел 10

КАДАСТРОВЫЙ ПЛАН ТЕРРИТОРИИ

Лист № 3 раздела 10

Всего листов раздела 10: 247

Всего разделов: 11

Всего листов: 1405

« 19 » июля 2021 г. № 63-00-102/21-775645

Номер кадастрового квартала: 63:01:0907001

Сведения о характерных точках границ:

Номер п/п	Реестровый номер	Обозначение характерных точек	Координаты		Описание закрепления на местности	Метод определения координат и средняя квадратическая погрешность положения характерной точки (M _t), м	Система координат
			X	Y			
1	2	3	4	5	6	7	8
31	10558143	31	405645.17	1373071.31	_____	_____	МСК-63
32	10558143	32	405643.20	1373037.04	_____	_____	МСК-63
33	10558143	33	405642.75	1373028.90	_____	_____	МСК-63
34	10558143	34	405642.67	1373027.02	_____	_____	МСК-63
35	10558143	35	405635.80	1372902.78	_____	_____	МСК-63

36	10558143	36	405540.07	1372909.26	_____	_____	МСК-63
37	10558143	37	405462.12	1372914.54	_____	_____	МСК-63
38	10558143	38	405238.48	1372929.72	_____	_____	МСК-63
39	10558143	39	404663.93	1372871.58	_____	_____	МСК-63
40	10558143	40	404287.53	1372833.45	_____	_____	МСК-63
41	10558143	41	404285.04	1373091.34	_____	_____	МСК-63
42	10558143	42	404213.87	1373063.51	_____	_____	МСК-63
43	10558143	43	404091.97	1373005.24	_____	_____	МСК-63
44	10558143	44	403992.82	1372983.51	_____	_____	МСК-63
45	10558143	45	403872.82	1372953.36	_____	_____	МСК-63

Заместитель начальника отдела
полное наименование должности

М.П.

подпись

инициалы, фамилия

Раздел 10

КАДАСТРОВЫЙ ПЛАН ТЕРРИТОРИИ

Лист № 4раздела 10

Всего листов раздела 10: 247

Всего разделов: 11

Всего листов: 1405

« 19 » июля 2021 г. № 63-00-102/21-775645

Номер кадастрового квартала: 63:01:0907001

Сведения о характерных точках границ:

Номер п/п	Реестровый номер	Обозначение характерных точек	Координаты		Описание закрепления на местности	Метод определения координат и средняя квадратическая погрешность положения характерной точки (Mt), м	Система координат
			X	Y			
1	2	3	4	5	6	7	8
46	10558143	46	403696.36	1372890.21	_____	_____	МСК-63

47	10558143	47	403665.42	1373040.43	_____	_____	МСК-63
48	10558143	48	403700.76	1373014.68	_____	_____	МСК-63
49	10558143	49	403735.10	1373014.69	_____	_____	МСК-63
50	10558143	50	403839.88	1373066.34	_____	_____	МСК-63
51	10558143	51	403879.70	1373082.54	_____	_____	МСК-63
52	10558143	52	403951.08	1373058.58	_____	_____	МСК-63
53	10558143	53	403921.73	1373228.47	_____	_____	МСК-63
54	10558143	54	403879.78	1373227.02	_____	_____	МСК-63
55	10558143	55	403678.39	1373220.15	_____	_____	МСК-63
56	10558143	56	403518.96	1373243.55	_____	_____	МСК-63
57	10558143	57	403246.92	1373210.02	_____	_____	МСК-63
58	10558143	58	403259.75	1373276.70	_____	_____	МСК-63
59	10558143	59	403182.02	1373287.84	_____	_____	МСК-63
60	10558143	60	403152.39	1373556.50	_____	_____	МСК-63

Заместитель начальника отдела
полное наименование должности

М.П.

подпись

/
инициалы, фамилия

Раздел 10

КАДАСТРОВЫЙ ПЛАН ТЕРРИТОРИИ

Лист № 5раздела 10

Всего листов раздела 10: 247

Всего разделов: 11

Всего листов: 1405

« 19 » июля 2021 г. № 63-00-102/21-775645

Номер кадастрового квартала: 63:01:0907001

Сведения о характерных точках границ:

	Реестровый номер		Координаты		Система координат
--	-------------------------	--	-------------------	--	--------------------------

Номер п/п		Обозначение характерных точек	X	Y	Описание закрепления на местности	Метод определения координат и средняя квадратическая погрешность положения характерной точки (Mt), м	
1	2	3	4	5	6	7	8
61	10558143	61	403148.39	1373592.89	_____	_____	МСК-63
62	10558143	62	402935.82	1373756.81	_____	_____	МСК-63
63	10558143	63	402651.10	1373698.61	_____	_____	МСК-63
64	10558143	64	402651.08	1373698.61	_____	_____	МСК-63
65	10558143	65	402577.50	1373714.62	_____	_____	МСК-63
66	10558143	66	402480.85	1373692.27	_____	_____	МСК-63
67	10558143	67	402359.18	1373706.64	_____	_____	МСК-63
68	10558143	68	402291.32	1373676.47	_____	_____	МСК-63
69	10558143	69	402226.69	1373691.26	_____	_____	МСК-63
70	10558143	70	402226.66	1373691.28	_____	_____	МСК-63
71	10558143	71	402123.47	1373648.08	_____	_____	МСК-63
72	10558143	72	402088.06	1373597.04	_____	_____	МСК-63
73	10558143	73	402039.49	1373613.38	_____	_____	МСК-63
74	10558143	74	401930.78	1373589.34	_____	_____	МСК-63
75	10558143	75	401888.06	1373527.51	_____	_____	МСК-63

 Заместитель начальника отдела
 полное наименование должности

 М.П.

 подпись

 /
 инициалы, фамилия

Раздел 10

КАДАСТРОВЫЙ ПЛАН ТЕРРИТОРИИ

Лист № 6раздела 10

Всего листов раздела 10: 247

Всего разделов: 11

Всего листов: 1405

« 19 » июля 2021 г. № 63-00-102/21-775645

Номер кадастрового квартала: 63:01:0907001

Сведения о характерных точках границ:

Номер п/п	Реестровый номер	Обозначение характерных точек	Координаты		Описание закрепления на местности	Метод определения координат и средняя квадратическая погрешность положения характерной точки (Mt), м	Система координат
			X	Y			
1	2	3	4	5	6	7	8
76	10558143	76	401882.81	1373640.03	_____	_____	МСК-63
77	10558143	77	401876.57	1373803.03	_____	_____	МСК-63
78	10558143	78	401521.65	1373620.55	_____	_____	МСК-63
79	10558143	79	401507.84	1373604.65	_____	_____	МСК-63
80	10558143	80	401507.34	1373604.07	_____	_____	МСК-63
81	10558143	81	401465.15	1373555.47	_____	_____	МСК-63
82	10558143	82	401399.36	1373479.66	_____	_____	МСК-63
83	10558143	83	401284.10	1373346.85	_____	_____	МСК-63
84	10558143	84	401103.77	1373103.46	_____	_____	МСК-63
85	10558143	85	401034.24	1373009.66	_____	_____	МСК-63
86	10558143	86	400928.04	1372760.80	_____	_____	МСК-63
87	10558143	87	400957.46	1372561.22	_____	_____	МСК-63
88	10558143	88	400998.14	1372340.24	_____	_____	МСК-63
89	10558143	89	400869.69	1372229.14	_____	_____	МСК-63
90	10558143	90	400850.90	1372155.43	_____	_____	МСК-63

Заместитель начальника отдела
полное наименование должности

М.П.

подпись

/
инициалы, фамилия

КАДАСТРОВЫЙ ПЛАН ТЕРРИТОРИИ

Лист № 7раздела 10

Всего листов раздела 10: 247

Всего разделов: 11

Всего листов: 1405

« 19 » июля 2021 г. № 63-00-102/21-775645

Номер кадастрового квартала: 63:01:0907001

Сведения о характерных точках границ:

Номер п/п	Реестровый номер	Обозначение характерных точек	Координаты		Описание закрепления на местности	Метод определения координат и средняя квадратическая погрешность положения характерной точки (M _t), м	Система координат
			X	Y			
1	2	3	4	5	6	7	8
91	10558143	91	400698.31	1372136.62	_____	_____	МСК-63
92	10558143	92	400551.08	1372093.66	_____	_____	МСК-63
93	10558143	93	400369.25	1372060.57	_____	_____	МСК-63
94	10558143	94	400011.99	1372092.87	_____	_____	МСК-63
95	10558143	95	399825.30	1372144.71	_____	_____	МСК-63
96	10558143	96	399729.88	1372185.83	_____	_____	МСК-63
97	10558143	97	399468.95	1372347.97	_____	_____	МСК-63
98	10558143	98	399333.70	1372474.79	_____	_____	МСК-63
99	10558143	99	399254.66	1372575.85	_____	_____	МСК-63
100	10558143	100	399209.62	1372655.60	_____	_____	МСК-63
101	10558143	101	399192.41	1372725.83	_____	_____	МСК-63
102	10558143	102	399164.41	1372825.65	_____	_____	МСК-63
103	10558143	103	399129.36	1372947.18	_____	_____	МСК-63
104	10558143	104	399121.53	1372978.62	_____	_____	МСК-63
105	10558143	105	399132.87	1373014.38	_____	_____	МСК-63

Заместитель начальника отдела
полное наименование должности

М.П.

подпись

/
инициалы, фамилия

Раздел 10

КАДАСТРОВЫЙ ПЛАН ТЕРРИТОРИИ

Лист № 8раздела 10

Всего листов раздела 10: 247

Всего разделов: 11

Всего листов: 1405

« 19 » июля 2021 г. № 63-00-102/21-775645

Номер кадастрового квартала: 63:01:0907001

Сведения о характерных точках границ:

Номер п/п	Реестровый номер	Обозначение характерных точек	Координаты		Описание закрепления на местности	Метод определения координат и средняя квадратическая погрешность положения характерной точки (Mt), м	Система координат
			X	Y			
1	2	3	4	5	6	7	8
106	10558143	106	399140.54	1373036.93	—	—	МСК-63
107	10558143	107	399142.05	1373084.67	—	—	МСК-63
108	10558143	108	399142.08	1373110.26	—	—	МСК-63
109	10558143	109	399148.42	1373121.97	—	—	МСК-63
110	10558143	110	399178.51	1373141.79	—	—	МСК-63
111	10558143	111	399191.16	1373157.48	—	—	МСК-63
112	10558143	112	399198.25	1373180.03	—	—	МСК-63
113	10558143	113	399202.77	1373198.45	—	—	МСК-63
114	10558143	114	399197.75	1373213.23	—	—	МСК-63
115	10558143	115	399177.50	1373246.53	—	—	МСК-63
116	10558143	116	399177.23	1373267.23	—	—	МСК-63
117	10558143	117	399204.33	1373324.32	—	—	МСК-63

118	10558143	118	399215.53	1373351.17	_____	_____	МСК-63
119	10558143	119	399228.20	1373375.09	_____	_____	МСК-63
120	10558143	120	399240.74	1373394.96	_____	_____	МСК-63

Заместитель начальника отдела
полное наименование должности

М.П.

подпись

/
инициалы, фамилия

Раздел 10

КАДАСТРОВЫЙ ПЛАН ТЕРРИТОРИИ

Лист № 9раздела 10

Всего листов раздела 10: 247

Всего разделов: 11

Всего листов: 1405

« 19 » июля 2021 г. № 63-00-102/21-775645

Номер кадастрового квартала: 63:01:0907001

Сведения о характерных точках границ:

Номер п/п	Реестровый номер	Обозначение характерных точек	Координаты		Описание закрепления на местности	Метод определения координат и средняя квадратическая погрешность положения характерной точки (M _t), м	Система координат
			X	Y			
1	2	3	4	5	6	7	8
121	10558143	121	399257.43	1373420.12	_____	_____	МСК-63
122	10558143	122	399277.62	1373465.54	_____	_____	МСК-63
123	10558143	123	399289.37	1373497.36	_____	_____	МСК-63
124	10558143	124	399298.15	1373527.69	_____	_____	МСК-63
125	10558143	125	399266.65	1373521.49	_____	_____	МСК-63
126	10558143	126	399106.96	1373486.81	_____	_____	МСК-63
127	10558143	127	398903.26	1373497.84	_____	_____	МСК-63
128	10558143	128	398789.33	1373497.96	_____	_____	МСК-63

129	10558143	129	398727.76	1373460.57	_____	_____	МСК-63
130	10558143	130	398470.13	1373452.97	_____	_____	МСК-63
131	10558143	131	398158.58	1373761.83	_____	_____	МСК-63
132	10558143	132	398135.53	1373730.94	_____	_____	МСК-63
133	10558143	133	397989.63	1373766.26	_____	_____	МСК-63
134	10558143	134	397968.50	1373749.17	_____	_____	МСК-63
135	10558143	135	397932.85	1373762.49	_____	_____	МСК-63

Заместитель начальника отдела
полное наименование должности

М.П.

подпись

инициалы, фамилия

Раздел 10

КАДАСТРОВЫЙ ПЛАН ТЕРРИТОРИИ

Лист № 10раздела 10

Всего листов раздела 10: 247

Всего разделов: 11

Всего листов: 1405

« 19 » июля 2021 г. № 63-00-102/21-775645

Номер кадастрового квартала: 63:01:0907001

Сведения о характерных точках границ:

Номер п/п	Реестровый номер	Обозначение характерных точек	Координаты		Описание закрепления на местности	Метод определения координат и средняя квадратическая погрешность положения характерной точки (Mt), м	Система координат
			X	Y			
1	2	3	4	5	6	7	8
136	10558143	136	397905.33	1373772.78	_____	_____	МСК-63
137	10558143	137	397827.19	1373802.02	_____	_____	МСК-63
138	10558143	138	397710.64	1373722.62	_____	_____	МСК-63
139	10558143	139	397568.78	1373733.60	_____	_____	МСК-63

140	10558143	140	397532.61	1373736.45	—	—	МСК-63
141	10558143	141	397425.61	1373524.31	—	—	МСК-63
142	10558143	142	397371.69	1373417.41	—	—	МСК-63
143	10558143	143	397242.82	1373342.89	—	—	МСК-63
144	10558143	144	397080.11	1373308.78	—	—	МСК-63
145	10558143	145	397036.45	1373214.30	—	—	МСК-63
146	10558143	146	397003.24	1373142.46	—	—	МСК-63
147	10558143	147	396905.64	1373024.04	—	—	МСК-63
148	10558143	148	396875.75	1373065.09	—	—	МСК-63
149	10558143	149	396626.97	1373406.73	—	—	МСК-63
150	10558143	150	396557.66	1373502.60	—	—	МСК-63

Заместитель начальника отдела
полное наименование должности

М.П.

подпись

/
инициалы, фамилия

Раздел 10

КАДАСТРОВЫЙ ПЛАН ТЕРРИТОРИИ

Лист № 11 раздела 10

Всего листов раздела 10: 247

Всего разделов: 11

Всего листов: 1405

« 19 » июля 2021 г. № 63-00-102/21-775645

Номер кадастрового квартала: 63:01:0907001

Сведения о характерных точках границ:

Номер п/п	Реестровый номер	Обозначение характерных точек	Координаты		Описание закрепления на местности	Метод определения координат и средняя квадратическая погрешность положения характерной точки (Mt), м	Система координат
			X	Y			
1	2	3	4	5	6	7	8

151	10558143	151	396455.58	1373414.54	_____	_____	МСК-63
152	10558143	152	396278.42	1373335.25	_____	_____	МСК-63
153	10558143	153	396059.25	1373214.83	_____	_____	МСК-63
154	10558143	154	395880.23	1373098.99	_____	_____	МСК-63
155	10558143	155	395805.16	1373083.55	_____	_____	МСК-63
156	10558143	156	395680.15	1372954.47	_____	_____	МСК-63
157	10558143	157	395429.86	1372660.17	_____	_____	МСК-63
158	10558143	158	395346.69	1372587.52	_____	_____	МСК-63
159	10558143	159	395051.13	1372211.31	_____	_____	МСК-63
160	10558143	160	394809.97	1371849.62	_____	_____	МСК-63
161	10558143	161	394758.03	1371769.61	_____	_____	МСК-63
162	10558143	162	394684.24	1371653.82	_____	_____	МСК-63
163	10558143	163	394648.75	1371552.87	_____	_____	МСК-63
164	10558143	164	394570.08	1371422.77	_____	_____	МСК-63
165	10558143	165	394455	1371275.24	_____	_____	МСК-63

Заместитель начальника отдела
полное наименование должности

М.П.

подпись

/
инициалы, фамилия

Раздел 10

КАДАСТРОВЫЙ ПЛАН ТЕРРИТОРИИ

Лист № 12раздела 10

Всего листов раздела 10: 247

Всего разделов: 11

Всего листов: 1405

« 19 » июля 2021 г. № 63-00-102/21-775645

Номер кадастрового квартала: 63:01:0907001

Сведения о характерных точках границ:

Номер п/п	Реестровый номер	Обозначение характерных точек	Координаты		Описание закрепления на местности	Метод определения координат и средняя квадратическая погрешность положения характерной точки (Mt), м	Система координат
			X	Y			
1	2	3	4	5	6	7	8
166	10558143	166	394481.56	1371130.49	_____	_____	МСК-63
167	10558143	167	394490.34	1371105.58	_____	_____	МСК-63
168	10558143	168	394502.99	1371044.36	_____	_____	МСК-63
169	10558143	169	394622.31	1370975.41	_____	_____	МСК-63
170	10558143	170	394666.74	1370942.66	_____	_____	МСК-63
171	10558143	171	394729.01	1370877.60	_____	_____	МСК-63
172	10558143	172	394742.44	1370856.56	_____	_____	МСК-63
173	10558143	173	394755.46	1370824.69	_____	_____	МСК-63
174	10558143	174	394745.48	1370741.68	_____	_____	МСК-63
175	10558143	175	394740.73	1370653.60	_____	_____	МСК-63
176	10558143	176	394709.33	1370585.93	_____	_____	МСК-63
177	10558143	177	394623.16	1370482.39	_____	_____	МСК-63
178	10558143	178	394570.24	1370457.70	_____	_____	МСК-63
179	10558143	179	394462.78	1370448.03	_____	_____	МСК-63
180	10558143	180	394377.98	1370443.76	_____	_____	МСК-63

Заместитель начальника отдела
полное наименование должности

М.П.

подпись

/_____
инициалы, фамилия

Раздел 10

КАДАСТРОВЫЙ ПЛАН ТЕРРИТОРИИ

Лист № 13раздела 10

Всего листов раздела 10: 247

Всего разделов: 11

Всего листов: 1405

« 19 » июля 2021 г. № 63-00-102/21-775645

Номер кадастрового квартала: 63:01:0907001

Сведения о характерных точках границ:

Номер п/п	Реестровый номер	Обозначение характерных точек	Координаты		Описание закрепления на местности	Метод определения координат и средняя квадратическая погрешность положения характерной точки (Mt), м	Система координат
			X	Y			
1	2	3	4	5	6	7	8
181	10558143	181	394177.15	1370393.98	_____	_____	МСК-63
182	10558143	182	394053.58	1370361.67	_____	_____	МСК-63
183	10558143	183	393933.49	1370363.99	_____	_____	МСК-63
184	10558143	184	393803.57	1370352.94	_____	_____	МСК-63
185	10558143	185	393642.76	1370265.93	_____	_____	МСК-63
186	10558143	186	393520.17	1370172.25	_____	_____	МСК-63
187	10558143	187	393335.28	1369996.23	_____	_____	МСК-63
188	10558143	188	393197.43	1369894.95	_____	_____	МСК-63
189	10558143	189	393028.66	1369795.53	_____	_____	МСК-63
190	10558143	190	392831.45	1369754.93	_____	_____	МСК-63
191	10558143	191	392427.92	1369746.11	_____	_____	МСК-63
192	10558143	192	392300.31	1369724.62	_____	_____	МСК-63
193	10558143	193	391966.72	1369636.75	_____	_____	МСК-63
194	10558143	194	391825.63	1369490.58	_____	_____	МСК-63
195	10558143	195	391630.76	1369424.87	_____	_____	МСК-63

Заместитель начальника отдела
полное наименование должности

М.П.

подпись

/
инициалы, фамилия

КАДАСТРОВЫЙ ПЛАН ТЕРРИТОРИИ

Лист № 14 раздела 10

Всего листов раздела 10: 247

Всего разделов: 11

Всего листов: 1405

« 19 » июля 2021 г. № 63-00-102/21-775645

Номер кадастрового квартала: 63:01:0907001

Сведения о характерных точках границ:

Номер п/п	Реестровый номер	Обозначение характерных точек	Координаты		Описание закрепления на местности	Метод определения координат и средняя квадратическая погрешность положения характерной точки (Mt), м	Система координат
			X	Y			
1	2	3	4	5	6	7	8
196	10558143	196	391331.60	1369350.08	_____	_____	МСК-63
197	10558143	197	391078.78	1369289.01	_____	_____	МСК-63
198	10558143	198	390792.82	1369241.23	_____	_____	МСК-63
199	10558143	199	390240.24	1368882.87	_____	_____	МСК-63
200	10558143	200	389940.29	1368779.06	_____	_____	МСК-63
201	10558143	201	389503.42	1368646.03	_____	_____	МСК-63
202	10558143	202	389358.14	1368820.12	_____	_____	МСК-63
203	10558143	203	388945.01	1368818.89	_____	_____	МСК-63
204	10558143	204	388939.88	1368674.94	_____	_____	МСК-63
205	10558143	205	388837.40	1368509.41	_____	_____	МСК-63
206	10558143	206	388817.65	1368092.07	_____	_____	МСК-63
207	10558143	207	388731.66	1367855.78	_____	_____	МСК-63
208	10558143	208	388678.11	1367620.51	_____	_____	МСК-63
209	10558143	209	388591.17	1367422.75	_____	_____	МСК-63
210	10558143	210	388320.29	1367098.71	_____	_____	МСК-63

Заместитель начальника отдела
полное наименование должности

М.П.

подпись

/
инициалы, фамилия

Раздел 10

КАДАСТРОВЫЙ ПЛАН ТЕРРИТОРИИ

Лист № 15раздела 10

Всего листов раздела 10: 247

Всего разделов: 11

Всего листов: 1405

« 19 » июля 2021 г. № 63-00-102/21-775645

Номер кадастрового квартала: 63:01:0907001

Сведения о характерных точках границ:

Номер п/п	Реестровый номер	Обозначение характерных точек	Координаты		Описание закрепления на местности	Метод определения координат и средняя квадратическая погрешность положения характерной точки (Mt), м	Система координат
			X	Y			
1	2	3	4	5	6	7	8
211	10558143	211	388204.81	1366933.35	—	—	МСК-63
212	10558143	212	387954.42	1366533.66	—	—	МСК-63
213	10558143	213	387764.51	1366111.68	—	—	МСК-63
214	10558143	214	387615.11	1365716.80	—	—	МСК-63
215	10558143	215	387517.51	1364971.54	—	—	МСК-63
216	10558143	216	387413.39	1364357.89	—	—	МСК-63
217	10558143	217	387220.44	1363724.09	—	—	МСК-63
218	10558143	218	387130.71	1363308.29	—	—	МСК-63
219	10558143	219	387107.11	1362964.02	—	—	МСК-63
220	10558143	220	386935.26	1362507.49	—	—	МСК-63
221	10558143	221	386827.15	1362331.52	—	—	МСК-63
222	10558143	222	386601.61	1361966.74	—	—	МСК-63

223	10558143	223	386427.39	1361728.48	_____	_____	МСК-63
224	10558143	224	384569.10	1361613.65	_____	_____	МСК-63
225	10558143	225	384352.82	1361692.69	_____	_____	МСК-63

Заместитель начальника отдела
полное наименование должности

М.П.

подпись

/
инициалы, фамилия

Раздел 10

КАДАСТРОВЫЙ ПЛАН ТЕРРИТОРИИ

Лист № 16раздела 10

Всего листов раздела 10: 247

Всего разделов: 11

Всего листов: 1405

« 19 » июля 2021 г. № 63-00-102/21-775645

Номер кадастрового квартала: 63:01:0907001

Сведения о характерных точках границ:

Номер п/п	Реестровый номер	Обозначение характерных точек	Координаты		Описание закрепления на местности	Метод определения координат и средняя квадратическая погрешность положения характерной точки (M _t), м	Система координат
			X	Y			
1	2	3	4	5	6	7	8
226	10558143	226	383959.40	1362079.21	_____	_____	МСК-63
227	10558143	227	383702.98	1362598.33	_____	_____	МСК-63
228	10558143	228	383592.47	1362946.04	_____	_____	МСК-63
229	10558143	229	383552.90	1363212.39	_____	_____	МСК-63
230	10558143	230	383525.71	1363872.03	_____	_____	МСК-63
231	10558143	231	383666.43	1364380.57	_____	_____	МСК-63
232	10558143	232	383833.72	1364938.03	_____	_____	МСК-63
233	10558143	233	383955.65	1365349.23	_____	_____	МСК-63

234	10558143	234	383412.53	1365442.19	_____	_____	МСК-63
235	10558143	235	382573.69	1365585.69	_____	_____	МСК-63
236	10558143	236	382570.13	1365476.18	_____	_____	МСК-63
237	10558143	237	382542.59	1365398.21	_____	_____	МСК-63
238	10558143	238	382526.98	1365368.81	_____	_____	МСК-63
239	10558143	239	382508.21	1365370.81	_____	_____	МСК-63
240	10558143	240	382507.31	1365363.90	_____	_____	МСК-63

Заместитель начальника отдела
полное наименование должности

М.П.

подпись

инициалы, фамилия

Раздел 10

КАДАСТРОВЫЙ ПЛАН ТЕРРИТОРИИ

Лист № 17раздела 10

Всего листов раздела 10: 247

Всего разделов: 11

Всего листов: 1405

« 19 » июля 2021 г. № 63-00-102/21-775645

Номер кадастрового квартала: 63:01:0907001

Сведения о характерных точках границ:

Номер п/п	Реестровый номер	Обозначение характерных точек	Координаты		Описание закрепления на местности	Метод определения координат и средняя квадратическая погрешность положения характерной точки (Mt), м	Система координат
			X	Y			
1	2	3	4	5	6	7	8
241	10558143	241	382501.02	1365371.97	_____	_____	МСК-63
242	10558143	242	382431.67	1365378.64	_____	_____	МСК-63
243	10558143	243	382432.59	1365389.59	_____	_____	МСК-63
244	10558143	244	382433.06	1365392.89	_____	_____	МСК-63

256	10558143	256	382397.46	1365515.32	_____	_____	МСК-63
257	10558143	257	382376.78	1365531.60	_____	_____	МСК-63
258	10558143	258	382355.80	1365577.78	_____	_____	МСК-63
259	10558143	259	382298.64	1365698.72	_____	_____	МСК-63
260	10558143	260	382279.21	1365715.49	_____	_____	МСК-63
261	10558143	261	382174.19	1365733.72	_____	_____	МСК-63
262	10558143	262	382128.95	1365748.01	_____	_____	МСК-63
263	10558143	263	382088.66	1365753.06	_____	_____	МСК-63
264	10558143	264	382066	1365759.14	_____	_____	МСК-63
265	10558143	265	382010.26	1365778.89	_____	_____	МСК-63
266	10558143	266	381939.90	1365790.67	_____	_____	МСК-63
267	10558143	267	381889.82	1365799.55	_____	_____	МСК-63
268	10558143	268	381781.12	1365831.66	_____	_____	МСК-63
269	10558143	269	381708.05	1366424.37	_____	_____	МСК-63
270	10558143	270	381644.68	1366921.32	_____	_____	МСК-63

Заместитель начальника отдела
полное наименование должности

М.П.

подпись

/
инициалы, фамилия

Раздел 10

КАДАСТРОВЫЙ ПЛАН ТЕРРИТОРИИ

Лист № 19 раздела 10

Всего листов раздела 10: 247

Всего разделов: 11

Всего листов: 1405

« 19 » июля 2021 г. № 63-00-102/21-775645

Номер кадастрового квартала: 63:01:0907001

Сведения о характерных точках границ:

Номер п/п	Реестровый номер	Обозначение характерных точек	Координаты		Описание закрепления на местности	Метод определения координат и средняя квадратическая погрешность положения характерной точки (Mt), м	Система координат
			X	Y			
1	2	3	4	5	6	7	8
271	10558143	271	381561.42	1366945.82	_____	_____	МСК-63
272	10558143	272	381526.86	1366995.86	_____	_____	МСК-63
273	10558143	273	381487.10	1367053.49	_____	_____	МСК-63
274	10558143	274	381426.86	1367140.84	_____	_____	МСК-63
275	10558143	275	381363.37	1367205.86	_____	_____	МСК-63
276	10558143	276	381366.14	1367228.86	_____	_____	МСК-63
277	10558143	277	381349.69	1367240.49	_____	_____	МСК-63
278	10558143	278	381300.71	1367275.24	_____	_____	МСК-63
279	10558143	279	381240.99	1367320.03	_____	_____	МСК-63
280	10558143	280	381224.59	1367332.35	_____	_____	МСК-63
281	10558143	281	381207.54	1367345.15	_____	_____	МСК-63
282	10558143	282	381142.57	1367384.95	_____	_____	МСК-63
283	10558143	283	381192.92	1367472.35	_____	_____	МСК-63
284	10558143	284	381228.19	1367542.32	_____	_____	МСК-63
285	10558143	285	381235.23	1367571.31	_____	_____	МСК-63

 Заместитель начальника отдела
 полное наименование должности

М.П.

 подпись

/_____
 инициалы, фамилия

Раздел 10

КАДАСТРОВЫЙ ПЛАН ТЕРРИТОРИИ

Лист № 20раздела 10

Всего листов раздела 10: 247

Всего разделов: 11

Всего листов: 1405

« 19 » июля 2021 г. № 63-00-102/21-775645

Номер кадастрового квартала: 63:01:0907001

Сведения о характерных точках границ:

Номер п/п	Реестровый номер	Обозначение характерных точек	Координаты		Описание закрепления на местности	Метод определения координат и средняя квадратическая погрешность положения характерной точки (Mt), м	Система координат
			X	Y			
1	2	3	4	5	6	7	8
286	10558143	286	381237.65	1367604.19	_____	_____	МСК-63
287	10558143	287	381209.61	1367661.50	_____	_____	МСК-63
288	10558143	288	381202.65	1367705.97	_____	_____	МСК-63
289	10558143	289	381192.57	1367732.41	_____	_____	МСК-63
290	10558143	290	381185.63	1367794.77	_____	_____	МСК-63
291	10558143	291	381164.26	1367845.73	_____	_____	МСК-63
292	10558143	292	381156.37	1367901.48	_____	_____	МСК-63
293	10558143	293	381145	1367929.03	_____	_____	МСК-63
294	10558143	294	381096.55	1368011.59	_____	_____	МСК-63
295	10558143	295	381091.40	1368031.46	_____	_____	МСК-63
296	10558143	296	381085.05	1368073.20	_____	_____	МСК-63
297	10558143	297	381054.64	1368096.85	_____	_____	МСК-63
298	10558143	298	380853.43	1368166.13	_____	_____	МСК-63
299	10558143	299	380833.65	1368152.90	_____	_____	МСК-63
300	10558143	300	380781.81	1368124.16	_____	_____	МСК-63

Заместитель начальника отдела
полное наименование должности

М.П.

подпись

/
инициалы, фамилия

КАДАСТРОВЫЙ ПЛАН ТЕРРИТОРИИ

Лист № 21 раздела 10

Всего листов раздела 10: 247

Всего разделов: 11

Всего листов: 1405

« 19 » июля 2021 г. № 63-00-102/21-775645

Номер кадастрового квартала: 63:01:0907001

Сведения о характерных точках границ:

Номер п/п	Реестровый номер	Обозначение характерных точек	Координаты		Описание закрепления на местности	Метод определения координат и средняя квадратическая погрешность положения характерной точки (M _t), м	Система координат
			X	Y			
1	2	3	4	5	6	7	8
301	10558143	301	380753.58	1368108.75	_____	_____	МСК-63
302	10558143	302	380590.45	1368047.72	_____	_____	МСК-63
303	10558143	303	380489.58	1368025.77	_____	_____	МСК-63
304	10558143	304	380388.33	1368033.22	_____	_____	МСК-63
305	10558143	305	380305.20	1368044.78	_____	_____	МСК-63
306	10558143	306	380280.04	1368051.68	_____	_____	МСК-63
307	10558143	307	380229.61	1368065.58	_____	_____	МСК-63
308	10558143	308	380211.56	1368070.54	_____	_____	МСК-63
309	10558143	309	380153.70	1368092.66	_____	_____	МСК-63
310	10558143	310	380076.11	1368135.94	_____	_____	МСК-63
311	10558143	311	380048.70	1368163.32	_____	_____	МСК-63
312	10558143	312	379999.58	1368202.67	_____	_____	МСК-63
313	10558143	313	379892.65	1368306.64	_____	_____	МСК-63
314	10558143	314	379860.59	1368337.56	_____	_____	МСК-63
315	10558143	315	379789.88	1368411.12	_____	_____	МСК-63

Заместитель начальника отдела
полное наименование должности

М.П.

подпись

/
инициалы, фамилия

Раздел 10

КАДАСТРОВЫЙ ПЛАН ТЕРРИТОРИИ

Лист № 22 раздела 10

Всего листов раздела 10: 247

Всего разделов: 11

Всего листов: 1405

« 19 » июля 2021 г. № 63-00-102/21-775645

Номер кадастрового квартала: 63:01:0907001

Сведения о характерных точках границ:

Номер п/п	Реестровый номер	Обозначение характерных точек	Координаты		Описание закрепления на местности	Метод определения координат и средняя квадратическая погрешность положения характерной точки (Mt), м	Система координат
			X	Y			
1	2	3	4	5	6	7	8
316	10558143	316	379749.76	1368473.44	—	—	МСК-63
317	10558143	317	379726.54	1368512.01	—	—	МСК-63
318	10558143	318	379719.44	1368507.74	—	—	МСК-63
319	10558143	319	379662.42	1368470.80	—	—	МСК-63
320	10558143	320	379657.62	1368473.73	—	—	МСК-63
321	10558143	321	379650.51	1368479.87	—	—	МСК-63
322	10558143	322	379627.31	1368476.26	—	—	МСК-63
323	10558143	323	379613.52	1368467.62	—	—	МСК-63
324	10558143	324	379587.29	1368450.51	—	—	МСК-63
325	10558143	325	379584.56	1368442.32	—	—	МСК-63
326	10558143	326	379589.67	1368431.90	—	—	МСК-63
327	10558143	327	379597.78	1368422.21	—	—	МСК-63

328	10558143	328	379580.61	1368411.56	_____	_____	МСК-63
329	10558143	329	379325.90	1368252.37	_____	_____	МСК-63
330	10558143	330	378820.79	1367910.52	_____	_____	МСК-63

Заместитель начальника отдела
полное наименование должности

М.П.

подпись

/
инициалы, фамилия

Раздел 10

КАДАСТРОВЫЙ ПЛАН ТЕРРИТОРИИ

Лист № 23раздела 10

Всего листов раздела 10: 247

Всего разделов: 11

Всего листов: 1405

« 19 » июля 2021 г. № 63-00-102/21-775645

Номер кадастрового квартала: 63:01:0907001

Сведения о характерных точках границ:

Номер п/п	Реестровый номер	Обозначение характерных точек	Координаты		Описание закрепления на местности	Метод определения координат и средняя квадратическая погрешность положения характерной точки (M _t), м	Система координат
			X	Y			
1	2	3	4	5	6	7	8
331	10558143	331	378676.38	1367812.80	_____	_____	МСК-63
332	10558143	332	378546.43	1367724.84	_____	_____	МСК-63
333	10558143	333	378202	1367345.69	_____	_____	МСК-63
334	10558143	334	377980.04	1367284.02	_____	_____	МСК-63
335	10558143	335	377833.68	1367158.33	_____	_____	МСК-63
336	10558143	336	377850.81	1367118.73	_____	_____	МСК-63
337	10558143	337	377901.97	1367078.12	_____	_____	МСК-63
338	10558143	338	377796.27	1366966.71	_____	_____	МСК-63

339	10558143	339	377821.99	1366947.30	_____	_____	МСК-63
340	10558143	340	377813.44	1366910.42	_____	_____	МСК-63
341	10558143	341	377829.36	1366903.19	_____	_____	МСК-63
342	10558143	342	377803.31	1366834.58	_____	_____	МСК-63
343	10558143	343	377831.82	1366800.14	_____	_____	МСК-63
344	10558143	344	377805.68	1366725.51	_____	_____	МСК-63
345	10558143	345	377609.41	1366825.15	_____	_____	МСК-63

Заместитель начальника отдела
полное наименование должности

М.П.

подпись

инициалы, фамилия

Раздел 10

КАДАСТРОВЫЙ ПЛАН ТЕРРИТОРИИ

Лист № 24раздела 10

Всего листов раздела 10: 247

Всего разделов: 11

Всего листов: 1405

« 19 » июля 2021 г. № 63-00-102/21-775645

Номер кадастрового квартала: 63:01:0907001

Сведения о характерных точках границ:

Номер п/п	Реестровый номер	Обозначение характерных точек	Координаты		Описание закрепления на местности	Метод определения координат и средняя квадратическая погрешность положения характерной точки (Mt), м	Система координат
			X	Y			
1	2	3	4	5	6	7	8
346	10558143	346	377570.36	1366840.23	_____	_____	МСК-63
347	10558143	347	377183.48	1366853.85	_____	_____	МСК-63
348	10558143	348	377013.38	1366782.36	_____	_____	МСК-63
349	10558143	349	376801.13	1367021.44	_____	_____	МСК-63

361	10558143	361	376489.25	1366706.23	_____	_____	МСК-63
362	10558143	362	376453.18	1366763.31	_____	_____	МСК-63
363	10558143	363	376426.62	1366805.10	_____	_____	МСК-63
364	10558143	364	376362.47	1366934.23	_____	_____	МСК-63
365	10558143	365	376378.67	1367011.84	_____	_____	МСК-63
366	10558143	366	376367.66	1367076.02	_____	_____	МСК-63
367	10558143	367	376343.09	1367107.37	_____	_____	МСК-63
368	10558143	368	376305.45	1367130.97	_____	_____	МСК-63
369	10558143	369	376263.63	1367143.59	_____	_____	МСК-63
370	10558143	370	376223.58	1367141.17	_____	_____	МСК-63
371	10558143	371	376127.12	1367116.76	_____	_____	МСК-63
372	10558143	372	376073.15	1367130.01	_____	_____	МСК-63
373	10558143	373	376045.10	1367129.99	_____	_____	МСК-63
374	10558143	374	376022.35	1367106.17	_____	_____	МСК-63
375	10558143	375	376003.82	1367101.41	_____	_____	МСК-63

Заместитель начальника отдела
полное наименование должности

М.П.

подпись

/
инициалы, фамилия

Раздел 10

КАДАСТРОВЫЙ ПЛАН ТЕРРИТОРИИ

Лист № 26раздела 10

Всего листов раздела 10: 247

Всего разделов: 11

Всего листов: 1405

« 19 » июля 2021 г. № 63-00-102/21-775645

Номер кадастрового квартала: 63:01:0907001

Сведения о характерных точках границ:

Номер п/п	Реестровый номер	Обозначение характерных точек	Координаты		Описание закрепления на местности	Метод определения координат и средняя квадратическая погрешность положения характерной точки (Mt), м	Система координат
			X	Y			
1	2	3	4	5	6	7	8
376	10558143	376	375988.33	1367126.69	_____	_____	МСК-63
377	10558143	377	375992.92	1367166.62	_____	_____	МСК-63
378	10558143	378	375988.28	1367190.69	_____	_____	МСК-63
379	10558143	379	375994.54	1367208.60	_____	_____	МСК-63
380	10558143	380	376012.86	1367229.35	_____	_____	МСК-63
381	10558143	381	376014.28	1367259.33	_____	_____	МСК-63
382	10558143	382	375999.22	1367320.57	_____	_____	МСК-63
383	10558143	383	375996.08	1367378.61	_____	_____	МСК-63
384	10558143	384	375995.54	1367409.64	_____	_____	МСК-63
385	10558143	385	376008.26	1367458.45	_____	_____	МСК-63
386	10558143	386	376036.32	1367529.02	_____	_____	МСК-63
387	10558143	387	376051.02	1367574.83	_____	_____	МСК-63
388	10558143	388	376052.80	1367627.80	_____	_____	МСК-63
389	10558143	389	376045.50	1367674.93	_____	_____	МСК-63
390	10558143	390	376035.84	1367698.06	_____	_____	МСК-63

 Заместитель начальника отдела
 полное наименование должности

 М.П.

 подпись

 /
 инициалы, фамилия

Раздел 10

КАДАСТРОВЫЙ ПЛАН ТЕРРИТОРИИ

« 19 » июля 2021 г. № 63-00-102/21-775645

Номер кадастрового квартала: 63:01:0907001

Сведения о характерных точках границ:

Номер п/п	Реестровый номер	Обозначение характерных точек	Координаты		Описание закрепления на местности	Метод определения координат и средняя квадратическая погрешность положения характерной точки (Mt), м	Система координат
			X	Y			
1	2	3	4	5	6	7	8
391	10558143	391	376044.53	1367743.94	_____	_____	МСК-63
392	10558143	392	376048.08	1367780.89	_____	_____	МСК-63
393	10558143	393	376056.50	1367808.78	_____	_____	МСК-63
394	10558143	394	376071.15	1367851.58	_____	_____	МСК-63
395	10558143	395	376116.42	1368003.95	_____	_____	МСК-63
396	10558143	396	376130.44	1368061.40	_____	_____	МСК-63
397	10558143	397	376128.74	1368108.62	_____	_____	МСК-63
398	10558143	398	376122.61	1368121.57	_____	_____	МСК-63
399	10558143	399	376118.97	1368135.53	_____	_____	МСК-63
400	10558143	400	376112.63	1368152.01	_____	_____	МСК-63
401	10558143	401	376100.82	1368177.87	_____	_____	МСК-63
402	10558143	402	376101.43	1368205.18	_____	_____	МСК-63
403	10558143	403	376104.86	1368235.13	_____	_____	МСК-63
404	10558143	404	376102.22	1368258.18	_____	_____	МСК-63
405	10558143	405	376071.62	1368285.63	_____	_____	МСК-63

Заместитель начальника отдела
полное наименование должности

М.П.

подпись

/
инициалы, фамилия

КАДАСТРОВЫЙ ПЛАН ТЕРРИТОРИИ

Лист № 28раздела 10

Всего листов раздела 10: 247

Всего разделов: 11

Всего листов: 1405

« 19 » июля 2021 г. № 63-00-102/21-775645

Номер кадастрового квартала: 63:01:0907001

Сведения о характерных точках границ:

Номер п/п	Реестровый номер	Обозначение характерных точек	Координаты		Описание закрепления на местности	Метод определения координат и средняя квадратическая погрешность положения характерной точки (Mt), м	Система координат
			X	Y			
1	2	3	4	5	6	7	8
406	10558143	406	376035.95	1368309.18	_____	_____	МСК-63
407	10558143	407	376024.21	1368324.37	_____	_____	МСК-63
408	10558143	408	376025.67	1368355.31	_____	_____	МСК-63
409	10558143	409	376041.07	1368383.10	_____	_____	МСК-63
410	10558143	410	376083.82	1368434.51	_____	_____	МСК-63
411	10558143	411	376131.96	1368509.78	_____	_____	МСК-63
412	10558143	412	376148.48	1368544.52	_____	_____	МСК-63
413	10558143	413	376149.89	1368572.52	_____	_____	МСК-63
414	10558143	414	376077.30	1368665.63	_____	_____	МСК-63
415	10558143	415	376061.10	1368714.88	_____	_____	МСК-63
416	10558143	416	376045.72	1368829.11	_____	_____	МСК-63
417	10558143	417	376047.80	1368902.12	_____	_____	МСК-63
418	10558143	418	376040.76	1368965.20	_____	_____	МСК-63
419	10558143	419	376037.74	1369031.27	_____	_____	МСК-63
420	10558143	420	376028.21	1369131.43	_____	_____	МСК-63

Заместитель начальника отдела
полное наименование должности

М.П.

подпись

/
инициалы, фамилия

Раздел 10

КАДАСТРОВЫЙ ПЛАН ТЕРРИТОРИИ

Лист № 29раздела 10

Всего листов раздела 10: 247

Всего разделов: 11

Всего листов: 1405

« 19 » июля 2021 г. № 63-00-102/21-775645

Номер кадастрового квартала: 63:01:0907001

Сведения о характерных точках границ:

Номер п/п	Реестровый номер	Обозначение характерных точек	Координаты		Описание закрепления на местности	Метод определения координат и средняя квадратическая погрешность положения характерной точки (Mt), м	Система координат
			X	Y			
1	2	3	4	5	6	7	8
421	10558143	421	376018.92	1369178.58	—	—	МСК-63
422	10558143	422	376011.81	1369238.70	—	—	МСК-63
423	10558143	423	376006.04	1369318.80	—	—	МСК-63
424	10558143	424	376001.20	1369332.86	—	—	МСК-63
425	10558143	425	376000.90	1369377.88	—	—	МСК-63
426	10558143	426	376024.26	1369403.56	—	—	МСК-63
427	10558143	427	376056.41	1369412.07	—	—	МСК-63
428	10558143	428	376113.45	1369415.21	—	—	МСК-63
429	10558143	429	376190.68	1369427.07	—	—	МСК-63
430	10558143	430	376225.92	1369442.56	—	—	МСК-63
431	10558143	431	376236.16	1369460.38	—	—	МСК-63
432	10558143	432	376235.72	1369497.41	—	—	МСК-63

433	10558143	433	376204.33	1369606.89	_____	_____	МСК-63
434	10558143	434	376190.39	1369678.14	_____	_____	МСК-63
435	10558143	435	376170.05	1369721.44	_____	_____	МСК-63

Заместитель начальника отдела
полное наименование должности

М.П.

подпись

/
инициалы, фамилия

Раздел 10

КАДАСТРОВЫЙ ПЛАН ТЕРРИТОРИИ

Лист № 30раздела 10

Всего листов раздела 10: 247

Всего разделов: 11

Всего листов: 1405

« 19 » июля 2021 г. № 63-00-102/21-775645

Номер кадастрового квартала: 63:01:0907001

Сведения о характерных точках границ:

Номер п/п	Реестровый номер	Обозначение характерных точек	Координаты		Описание закрепления на местности	Метод определения координат и средняя квадратическая погрешность положения характерной точки (M _t), м	Система координат
			X	Y			
1	2	3	4	5	6	7	8
436	10558143	436	376189.24	1369867.19	_____	_____	МСК-63
437	10558143	437	376216.34	1370009.79	_____	_____	МСК-63
438	10558143	438	376195.22	1370069.11	_____	_____	МСК-63
439	10558143	439	376198.67	1370098.08	_____	_____	МСК-63
440	10558143	440	376211.27	1370138.88	_____	_____	МСК-63
441	10558143	441	376248.56	1370224.36	_____	_____	МСК-63
442	10558143	442	376278.90	1370245.91	_____	_____	МСК-63
443	10558143	443	376319.64	1370296.30	_____	_____	МСК-63

444	10558143	444	376326.20	1370333.22	_____	_____	МСК-63
445	10558143	445	376335.10	1370394.10	_____	_____	МСК-63
446	10558143	446	376346.83	1370442.94	_____	_____	МСК-63
447	10558143	447	376361.41	1370480.73	_____	_____	МСК-63
448	10558143	448	376408.89	1370579.02	_____	_____	МСК-63
449	10558143	449	376434.42	1370614.66	_____	_____	МСК-63
450	10558143	450	376440.78	1370637.56	_____	_____	МСК-63

Заместитель начальника отдела
полное наименование должности

М.П.

подпись

инициалы, фамилия

Раздел 10

КАДАСТРОВЫЙ ПЛАН ТЕРРИТОРИИ

Лист № 31 раздела 10

Всего листов раздела 10: 247

Всего разделов: 11

Всего листов: 1405

« 19 » июля 2021 г. № 63-00-102/21-775645

Номер кадастрового квартала: 63:01:0907001

Сведения о характерных точках границ:

Номер п/п	Реестровый номер	Обозначение характерных точек	Координаты		Описание закрепления на местности	Метод определения координат и средняя квадратическая погрешность положения характерной точки (Mt), м	Система координат
			X	Y			
1	2	3	4	5	6	7	8
451	10558143	451	376440.15	1370663.58	_____	_____	МСК-63
452	10558143	452	376421.98	1370719.84	_____	_____	МСК-63
453	10558143	453	376419.37	1370746.89	_____	_____	МСК-63
454	10558143	454	376432.11	1370795.73	_____	_____	МСК-63

466	10558143	466	376572.14	1371600.79	_____	_____	МСК-63
467	10558143	467	376590.73	1371639.50	_____	_____	МСК-63
468	10558143	468	376613.25	1371703.37	_____	_____	МСК-63
469	10558143	469	376647.52	1371800.74	_____	_____	МСК-63
470	10558143	470	376661.21	1371860.95	_____	_____	МСК-63
471	10558143	471	376669.77	1371909.37	_____	_____	МСК-63
472	10558143	472	376672.22	1371940.36	_____	_____	МСК-63
473	10558143	473	376695.03	1372011.68	_____	_____	МСК-63
474	10558143	474	376729.75	1372084.58	_____	_____	МСК-63
475	10558143	475	376756.66	1372139.39	_____	_____	МСК-63
476	10558143	476	376786.42	1372218.70	_____	_____	МСК-63
477	10558143	477	376795.79	1372244.57	_____	_____	МСК-63
478	10558143	478	376846.92	1372317.80	_____	_____	МСК-63
479	10558143	479	376885.52	1372358.24	_____	_____	МСК-63
480	10558143	480	376899.81	1372380.04	_____	_____	МСК-63

Заместитель начальника отдела
полное наименование должности

М.П.

подпись

/
инициалы, фамилия

Раздел 10

КАДАСТРОВЫЙ ПЛАН ТЕРРИТОРИИ

Лист № 33раздела 10

Всего листов раздела 10: 247

Всего разделов: 11

Всего листов: 1405

« 19 » июля 2021 г. № 63-00-102/21-775645

Номер кадастрового квартала: 63:01:0907001

Сведения о характерных точках границ:

Номер п/п	Реестровый номер	Обозначение характерных точек	Координаты		Описание закрепления на местности	Метод определения координат и средняя квадратическая погрешность положения характерной точки (Mt), м	Система координат
			X	Y			
1	2	3	4	5	6	7	8
481	10558143	481	376894.15	1372401.13	_____	_____	МСК-63
482	10558143	482	376836.27	1372476.02	_____	_____	МСК-63
483	10558143	483	376830.55	1372496.11	_____	_____	МСК-63
484	10558143	484	376831.84	1372516.07	_____	_____	МСК-63
485	10558143	485	376847.56	1372563.84	_____	_____	МСК-63
486	10558143	486	376853.11	1372600.77	_____	_____	МСК-63
487	10558143	487	376849.74	1372641.83	_____	_____	МСК-63
488	10558143	488	376840	1372660.98	_____	_____	МСК-63
489	10558143	489	376827.11	1372667.18	_____	_____	МСК-63
490	10558143	490	376814.64	1372703.36	_____	_____	МСК-63
491	10558143	491	376825.89	1372721.19	_____	_____	МСК-63
492	10558143	492	376829.18	1372739.15	_____	_____	МСК-63
493	10558143	493	376819.63	1372770.30	_____	_____	МСК-63
494	10558143	494	376825.02	1372795.25	_____	_____	МСК-63
495	10558143	495	376823.53	1372829.25	_____	_____	МСК-63

 Заместитель начальника отдела
 полное наименование должности

 М.П.

 подпись

 /
 инициалы, фамилия

Раздел 10

КАДАСТРОВЫЙ ПЛАН ТЕРРИТОРИИ

Лист № 34раздела 10

Всего листов раздела 10: 247

Всего разделов: 11

Всего листов: 1405

« 19 » июля 2021 г. № 63-00-102/21-775645

Номер кадастрового квартала: 63:01:0907001

Сведения о характерных точках границ:

Номер п/п	Реестровый номер	Обозначение характерных точек	Координаты		Описание закрепления на местности	Метод определения координат и средняя квадратическая погрешность положения характерной точки (Mt), м	Система координат
			X	Y			
1	2	3	4	5	6	7	8
496	10558143	496	376794.02	1372863.69	_____	_____	МСК-63
497	10558143	497	376773.24	1372878.03	_____	_____	МСК-63
498	10558143	498	376753.34	1372886.30	_____	_____	МСК-63
499	10558143	499	376747.60	1372903.38	_____	_____	МСК-63
500	10558143	500	376752.93	1372924.34	_____	_____	МСК-63
501	10558143	501	376761.23	1372946.22	_____	_____	МСК-63
502	10558143	502	376765.79	1372982.15	_____	_____	МСК-63
503	10558143	503	376748.28	1373014.41	_____	_____	МСК-63
504	10558143	504	376708.81	1373052	_____	_____	МСК-63
505	10558143	505	376702.16	1373075.11	_____	_____	МСК-63
506	10558143	506	376711.60	1373103	_____	_____	МСК-63
507	10558143	507	376738.02	1373132.59	_____	_____	МСК-63
508	10558143	508	376756.74	1373181.32	_____	_____	МСК-63
509	10558143	509	376759.16	1373209.28	_____	_____	МСК-63
510	10558143	510	376773.82	1373252.10	_____	_____	МСК-63

Заместитель начальника отдела
полное наименование должности

М.П.

подпись

/
инициалы, фамилия

КАДАСТРОВЫЙ ПЛАН ТЕРРИТОРИИ

Лист № 35раздела 10

Всего листов раздела 10: 247

Всего разделов: 11

Всего листов: 1405

« 19 » июля 2021 г. № 63-00-102/21-775645

Номер кадастрового квартала: 63:01:0907001

Сведения о характерных точках границ:

Номер п/п	Реестровый номер	Обозначение характерных точек	Координаты		Описание закрепления на местности	Метод определения координат и средняя квадратическая погрешность положения характерной точки (Mt), м	Система координат
			X	Y			
1	2	3	4	5	6	7	8
511	10558143	511	376771.18	1373277.11	_____	_____	МСК-63
512	10558143	512	376790.46	1373295.83	_____	_____	МСК-63
513	10558143	513	376781.86	1373322.97	_____	_____	МСК-63
514	10558143	514	376763.11	1373340.26	_____	_____	МСК-63
515	10558143	515	376735.34	1373353.68	_____	_____	МСК-63
516	10558143	516	376726.61	1373372.80	_____	_____	МСК-63
517	10558143	517	376724.89	1373392.82	_____	_____	МСК-63
518	10558143	518	376737.20	1373411.66	_____	_____	МСК-63
519	10558143	519	376775.59	1373438.08	_____	_____	МСК-63
520	10558143	520	376805.81	1373452.64	_____	_____	МСК-63
521	10558143	521	376845.95	1373462.03	_____	_____	МСК-63
522	10558143	522	376906.94	1373459.13	_____	_____	МСК-63
523	10558143	523	376943.94	1373459.56	_____	_____	МСК-63
524	10558143	524	376981.88	1373456.01	_____	_____	МСК-63
525	10558143	525	377018.02	1373462.50	_____	_____	МСК-63

Заместитель начальника отдела
полное наименование должности

М.П.

подпись

/
инициалы, фамилия

Раздел 10

КАДАСТРОВЫЙ ПЛАН ТЕРРИТОРИИ

Лист № 36раздела 10

Всего листов раздела 10: 247

Всего разделов: 11

Всего листов: 1405

« 19 » июля 2021 г. № 63-00-102/21-775645

Номер кадастрового квартала: 63:01:0907001

Сведения о характерных точках границ:

Номер п/п	Реестровый номер	Обозначение характерных точек	Координаты		Описание закрепления на местности	Метод определения координат и средняя квадратическая погрешность положения характерной точки (Mt), м	Система координат
			X	Y			
1	2	3	4	5	6	7	8
526	10558143	526	377049.06	1373466.02	—	—	МСК-63
527	10558143	527	377074.06	1373464.63	—	—	МСК-63
528	10558143	528	377078.20	1373475.61	—	—	МСК-63
529	10558143	529	377084.35	1373485.49	—	—	МСК-63
530	10558143	530	377104.37	1373486.18	—	—	МСК-63
531	10558143	531	377125.80	1373513.89	—	—	МСК-63
532	10558143	532	377157.31	1373547.42	—	—	МСК-63
533	10558143	533	377184.76	1373587.32	—	—	МСК-63
534	10558143	534	377195.58	1373612.99	—	—	МСК-63
535	10558143	535	377211.03	1373659.62	—	—	МСК-63
536	10558143	536	377218.41	1373669.34	—	—	МСК-63
537	10558143	537	377238.56	1373691.22	—	—	МСК-63

538	10558143	538	377256.69	1373723.52	_____	_____	МСК-63
539	10558143	539	377263.51	1373752.16	_____	_____	МСК-63
540	10558143	540	377262.30	1373773.41	_____	_____	МСК-63

Заместитель начальника отдела
полное наименование должности

М.П.

подпись

/
инициалы, фамилия

Раздел 10

КАДАСТРОВЫЙ ПЛАН ТЕРРИТОРИИ

Лист № 37раздела 10

Всего листов раздела 10: 247

Всего разделов: 11

Всего листов: 1405

« 19 » июля 2021 г. № 63-00-102/21-775645

Номер кадастрового квартала: 63:01:0907001

Сведения о характерных точках границ:

Номер п/п	Реестровый номер	Обозначение характерных точек	Координаты		Описание закрепления на местности	Метод определения координат и средняя квадратическая погрешность положения характерной точки (M _t), м	Система координат
			X	Y			
1	2	3	4	5	6	7	8
541	10558143	541	377254.64	1373797.33	_____	_____	МСК-63
542	10558143	542	377229.47	1373825.70	_____	_____	МСК-63
543	10558143	543	377221.09	1373842.14	_____	_____	МСК-63
544	10558143	544	377221.43	1373855.75	_____	_____	МСК-63
545	10558143	545	377222.10	1373876.53	_____	_____	МСК-63
546	10558143	546	377227.11	1373895.17	_____	_____	МСК-63
547	10558143	547	377227.12	1373912.95	_____	_____	МСК-63
548	10558143	548	377220.78	1373940.96	_____	_____	МСК-63

549	10558143	549	377220.09	1373950.87	_____	_____	МСК-63
550	10558143	550	377212.71	1373968.63	_____	_____	МСК-63
551	10558143	551	377197.26	1373996.66	_____	_____	МСК-63
552	10558143	552	377182.51	1374018.83	_____	_____	МСК-63
553	10558143	553	377158.34	1374048.36	_____	_____	МСК-63
554	10558143	554	377148.28	1374072.53	_____	_____	МСК-63
555	10558143	555	377118.74	1374089.28	_____	_____	МСК-63

Заместитель начальника отдела
полное наименование должности

М.П.

подпись

инициалы, фамилия

Раздел 10

КАДАСТРОВЫЙ ПЛАН ТЕРРИТОРИИ

Лист № 38раздела 10

Всего листов раздела 10: 247

Всего разделов: 11

Всего листов: 1405

« 19 » июля 2021 г. № 63-00-102/21-775645

Номер кадастрового квартала: 63:01:0907001

Сведения о характерных точках границ:

Номер п/п	Реестровый номер	Обозначение характерных точек	Координаты		Описание закрепления на местности	Метод определения координат и средняя квадратическая погрешность положения характерной точки (M _t), м	Система координат
			X	Y			
1	2	3	4	5	6	7	8
556	10558143	556	377089.23	1374091.28	_____	_____	МСК-63
557	10558143	557	377081.86	1374097.35	_____	_____	МСК-63
558	10558143	558	377077.15	1374110.11	_____	_____	МСК-63
559	10558143	559	377075.14	1374130.22	_____	_____	МСК-63

571	10558143	571	377203.83	1374261.18	_____	_____	МСК-63
572	10558143	572	377214.61	1374268.43	_____	_____	МСК-63
573	10558143	573	377376.76	1374156.23	_____	_____	МСК-63
574	10558143	574	377753.23	1373892.93	_____	_____	МСК-63
575	10558143	575	377772.81	1373879.25	_____	_____	МСК-63
576	10558143	576	377775.51	1373877.38	_____	_____	МСК-63
577	10558143	577	377776.89	1373876.37	_____	_____	МСК-63
578	10558143	578	377930.83	1373768.72	_____	_____	МСК-63
579	10558143	579	377932.40	1373767.62	_____	_____	МСК-63
580	10558143	580	378165.86	1373604.34	_____	_____	МСК-63
581	10558143	581	378177.73	1373596.04	_____	_____	МСК-63
582	10558143	582	378644.33	1373269.72	_____	_____	МСК-63
583	10558143	583	379121.28	1372936.16	_____	_____	МСК-63
584	10558143	584	379121.56	1372936.53	_____	_____	МСК-63
585	10558143	585	379161.24	1372990.16	_____	_____	МСК-63

Заместитель начальника отдела
полное наименование должности

М.П.

подпись

/
инициалы, фамилия

Раздел 10

КАДАСТРОВЫЙ ПЛАН ТЕРРИТОРИИ

Лист № 40 раздела 10

Всего листов раздела 10: 247

Всего разделов: 11

Всего листов: 1405

« 19 » июля 2021 г. № 63-00-102/21-775645

Номер кадастрового квартала: 63:01:0907001

Сведения о характерных точках границ:

Номер п/п	Реестровый номер	Обозначение характерных точек	Координаты		Описание закрепления на местности	Метод определения координат и средняя квадратическая погрешность положения характерной точки (M _t), м	Система координат
			X	Y			
1	2	3	4	5	6	7	8
586	10558143	586	379369.62	1372849.73	_____	_____	МСК-63
587	10558143	587	379330.29	1372802.91	_____	_____	МСК-63
588	10558143	588	379326.28	1372798.10	_____	_____	МСК-63
589	10558143	589	379323.74	1372795.10	_____	_____	МСК-63
590	10558143	590	380243.64	1372152.66	_____	_____	МСК-63
591	10558143	591	380275.98	1372136.50	_____	_____	МСК-63
592	10558143	592	380279.81	1372134.74	_____	_____	МСК-63
593	10558143	593	380367.74	1372097.60	_____	_____	МСК-63
594	10558143	594	380445.04	1372063.18	_____	_____	МСК-63
595	10558143	595	380514.32	1372083.30	_____	_____	МСК-63
596	10558143	596	380541.75	1372243.54	_____	_____	МСК-63
597	10558143	597	380587.90	1372257.74	_____	_____	МСК-63
598	10558143	598	380635.96	1372275.93	_____	_____	МСК-63
599	10558143	599	380640.55	1372359.52	_____	_____	МСК-63
600	10558143	600	380625.20	1372360.67	_____	_____	МСК-63

Заместитель начальника отдела
полное наименование должности

М.П.

подпись

/_____
инициалы, фамилия

Раздел 10

КАДАСТРОВЫЙ ПЛАН ТЕРРИТОРИИ

« 19 » июля 2021 г. № 63-00-102/21-775645

Номер кадастрового квартала: 63:01:0907001

Сведения о характерных точках границ:

Номер п/п	Реестровый номер	Обозначение характерных точек	Координаты		Описание закрепления на местности	Метод определения координат и средняя квадратическая погрешность положения характерной точки (Mt), м	Система координат
			X	Y			
1	2	3	4	5	6	7	8
601	10558143	601	380625.75	1372383.76	_____	_____	МСК-63
602	10558143	602	380631.11	1372383.16	_____	_____	МСК-63
603	10558143	603	380644.97	1372452.87	_____	_____	МСК-63
604	10558143	604	380580.91	1372486.38	_____	_____	МСК-63
605	10558143	605	380579.35	1372496.02	_____	_____	МСК-63
606	10558143	606	380508.58	1372860.15	_____	_____	МСК-63
607	10558143	607	380471.59	1373054.39	_____	_____	МСК-63
608	10558143	608	380362.33	1373628.26	_____	_____	МСК-63
609	10558143	609	380334.88	1373772.33	_____	_____	МСК-63
610	10558143	610	380331.48	1373790.32	_____	_____	МСК-63
611	10558143	611	380327.92	1373807.27	_____	_____	МСК-63
612	10558143	612	380410.62	1373826.43	_____	_____	МСК-63
613	10558143	613	380537.82	1373851.03	_____	_____	МСК-63
614	10558143	614	380529.81	1373894.11	_____	_____	МСК-63
615	10558143	615	380505.40	1374025.48	_____	_____	МСК-63

Заместитель начальника отдела
полное наименование должности

М.П.

подпись

инициалы, фамилия

КАДАСТРОВЫЙ ПЛАН ТЕРРИТОРИИ

Лист № 42раздела 10

Всего листов раздела 10: 247

Всего разделов: 11

Всего листов: 1405

« 19 » июля 2021 г. № 63-00-102/21-775645

Номер кадастрового квартала: 63:01:0907001

Сведения о характерных точках границ:

Номер п/п	Реестровый номер	Обозначение характерных точек	Координаты		Описание закрепления на местности	Метод определения координат и средняя квадратическая погрешность положения характерной точки (Mt), м	Система координат
			X	Y			
1	2	3	4	5	6	7	8
616	10558143	616	380504.69	1374029.35	_____	_____	МСК-63
617	10558143	617	380474.73	1374190.62	_____	_____	МСК-63
618	10558143	618	380474.01	1374194.50	_____	_____	МСК-63
619	10558143	619	380443.27	1374360.04	_____	_____	МСК-63
620	10558143	620	380410.61	1374535.93	_____	_____	МСК-63
621	10558143	621	380409.52	1374541.88	_____	_____	МСК-63
622	10558143	622	380389.54	1374617.21	_____	_____	МСК-63
623	10558143	623	380385.24	1374633.48	_____	_____	МСК-63
624	10558143	624	380369.47	1374693.08	_____	_____	МСК-63
625	10558143	625	380346.94	1374776.51	_____	_____	МСК-63
626	10558143	626	380308.98	1374917.23	_____	_____	МСК-63
627	10558143	627	380286.35	1374999.64	_____	_____	МСК-63
628	10558143	628	380256.52	1375108.21	_____	_____	МСК-63
629	10558143	629	380165.96	1375438.42	_____	_____	МСК-63
630	10558143	630	380014.33	1375991.12	_____	_____	МСК-63

Заместитель начальника отдела
полное наименование должности

М.П.

подпись

/
инициалы, фамилия

Раздел 10

КАДАСТРОВЫЙ ПЛАН ТЕРРИТОРИИ

Лист № 43раздела 10

Всего листов раздела 10: 247

Всего разделов: 11

Всего листов: 1405

« 19 » июля 2021 г. № 63-00-102/21-775645

Номер кадастрового квартала: 63:01:0907001

Сведения о характерных точках границ:

Номер п/п	Реестровый номер	Обозначение характерных точек	Координаты		Описание закрепления на местности	Метод определения координат и средняя квадратическая погрешность положения характерной точки (Mt), м	Система координат
			X	Y			
1	2	3	4	5	6	7	8
631	10558143	631	379975.98	1376130.96	—	—	МСК-63
632	10558143	632	379935.26	1376165.43	—	—	МСК-63
633	10558143	633	379918.44	1376207.16	—	—	МСК-63
634	10558143	634	379921.35	1376223.11	—	—	МСК-63
635	10558143	635	379922.01	1376226.65	—	—	МСК-63
636	10558143	636	379924.51	1376241.56	—	—	МСК-63
637	10558143	637	379927.88	1376261.59	—	—	МСК-63
638	10558143	638	379843.19	1376658.64	—	—	МСК-63
639	10558143	639	379830.97	1376699.41	—	—	МСК-63
640	10558143	640	379793.63	1376868.83	—	—	МСК-63
641	10558143	641	379679.05	1377409.65	—	—	МСК-63
642	10558143	642	379634.33	1377621.18	—	—	МСК-63

643	10558143	643	379612.76	1377772.99	_____	_____	МСК-63
644	10558143	644	379643.58	1378111.95	_____	_____	МСК-63
645	10558143	645	379658.53	1378224.37	_____	_____	МСК-63

Заместитель начальника отдела
полное наименование должности

М.П.

подпись

/
инициалы, фамилия

Раздел 10

КАДАСТРОВЫЙ ПЛАН ТЕРРИТОРИИ

Лист № 44раздела 10

Всего листов раздела 10: 247

Всего разделов: 11

Всего листов: 1405

« 19 » июля 2021 г. № 63-00-102/21-775645

Номер кадастрового квартала: 63:01:0907001

Сведения о характерных точках границ:

Номер п/п	Реестровый номер	Обозначение характерных точек	Координаты		Описание закрепления на местности	Метод определения координат и средняя квадратическая погрешность положения характерной точки (M _t), м	Система координат
			X	Y			
1	2	3	4	5	6	7	8
646	10558143	646	379683.71	1378287.10	_____	_____	МСК-63
647	10558143	647	379718.29	1378379.43	_____	_____	МСК-63
648	10558143	648	379708.11	1378495.46	_____	_____	МСК-63
649	10558143	649	379648.34	1378719.29	_____	_____	МСК-63
650	10558143	650	379519.54	1378972.57	_____	_____	МСК-63
651	10558143	651	379081.87	1379460.99	_____	_____	МСК-63
652	10558143	652	378768.86	1379810.37	_____	_____	МСК-63
653	10558143	653	378729.63	1379849.18	_____	_____	МСК-63

654	10558143	654	378723.85	1379953.13	_____	_____	МСК-63
655	10558143	655	378626.12	1380060.77	_____	_____	МСК-63
656	10558143	656	378584.58	1380166.73	_____	_____	МСК-63
657	10558143	657	378588.33	1380313.85	_____	_____	МСК-63
658	10558143	658	378590.10	1380463.56	_____	_____	МСК-63
659	10558143	659	378542.86	1380696.66	_____	_____	МСК-63
660	10558143	660	378495.64	1380816.13	_____	_____	МСК-63

Заместитель начальника отдела
полное наименование должности

М.П.

подпись

инициалы, фамилия

Раздел 10

КАДАСТРОВЫЙ ПЛАН ТЕРРИТОРИИ

Лист № 45раздела 10

Всего листов раздела 10: 247

Всего разделов: 11

Всего листов: 1405

« 19 » июля 2021 г. № 63-00-102/21-775645

Номер кадастрового квартала: 63:01:0907001

Сведения о характерных точках границ:

Номер п/п	Реестровый номер	Обозначение характерных точек	Координаты		Описание закрепления на местности	Метод определения координат и средняя квадратическая погрешность положения характерной точки (Mt), м	Система координат
			X	Y			
1	2	3	4	5	6	7	8
661	10558143	661	378467.54	1380996.23	_____	_____	МСК-63
662	10558143	662	378474.59	1381290.58	_____	_____	МСК-63
663	10558143	663	378494.18	1381413.33	_____	_____	МСК-63
664	10558143	664	378531.60	1381545.57	_____	_____	МСК-63

676	10558143	676	379137.67	1382067.51	_____	_____	МСК-63
677	10558143	677	379263.84	1382054.43	_____	_____	МСК-63
678	10558143	678	379318.03	1382048.73	_____	_____	МСК-63
679	10558143	679	379308.96	1382006.31	_____	_____	МСК-63
680	10558143	680	379313.32	1381964.27	_____	_____	МСК-63
681	10558143	681	379300.29	1381587.96	_____	_____	МСК-63
682	10558143	682	379287.65	1381257.99	_____	_____	МСК-63
683	10558143	683	379267.55	1380732.67	_____	_____	МСК-63
684	10558143	684	379267.45	1380688.47	_____	_____	МСК-63
685	10558143	685	379191.22	1380689.89	_____	_____	МСК-63
686	10558143	686	379175.17	1380690.25	_____	_____	МСК-63
687	10558143	687	379166.83	1380692.05	_____	_____	МСК-63
688	10558143	688	379158.28	1380695.53	_____	_____	МСК-63
689	10558143	689	379151.92	1380702.33	_____	_____	МСК-63
690	10558143	690	379097.05	1380702.28	_____	_____	МСК-63

Заместитель начальника отдела
полное наименование должности

М.П.

подпись

/
инициалы, фамилия

Раздел 10

КАДАСТРОВЫЙ ПЛАН ТЕРРИТОРИИ

Лист № 47раздела 10

Всего листов раздела 10: 247

Всего разделов: 11

Всего листов: 1405

« 19 » июля 2021 г. № 63-00-102/21-775645

Номер кадастрового квартала: 63:01:0907001

Сведения о характерных точках границ:

Номер п/п	Реестровый номер	Обозначение характерных точек	Координаты		Описание закрепления на местности	Метод определения координат и средняя квадратическая погрешность положения характерной точки (Mt), м	Система координат
			X	Y			
1	2	3	4	5	6	7	8
691	10558143	691	379081.05	1380705.32	_____	_____	МСК-63
692	10558143	692	379076.50	1380709.06	_____	_____	МСК-63
693	10558143	693	379053.79	1380706.31	_____	_____	МСК-63
694	10558143	694	379056.06	1380683.21	_____	_____	МСК-63
695	10558143	695	379050.46	1380674.24	_____	_____	МСК-63
696	10558143	696	379073.61	1380301.97	_____	_____	МСК-63
697	10558143	697	379070.20	1380297.06	_____	_____	МСК-63
698	10558143	698	379039.55	1380250.49	_____	_____	МСК-63
699	10558143	699	379050.41	1380227.62	_____	_____	МСК-63
700	10558143	700	379056.76	1380213.39	_____	_____	МСК-63
701	10558143	701	379201.83	1380244.37	_____	_____	МСК-63
702	10558143	702	379215.74	1380247.18	_____	_____	МСК-63
703	10558143	703	379508.17	1380309.75	_____	_____	МСК-63
704	10558143	704	379507.31	1380323.91	_____	_____	МСК-63
705	10558143	705	379522.46	1380326.82	_____	_____	МСК-63

Заместитель начальника отдела
полное наименование должности

М.П.

подпись

/_____
инициалы, фамилия

Раздел 10

КАДАСТРОВЫЙ ПЛАН ТЕРРИТОРИИ

« 19 » июля 2021 г. № 63-00-102/21-775645

Номер кадастрового квартала: 63:01:0907001

Сведения о характерных точках границ:

Номер п/п	Реестровый номер	Обозначение характерных точек	Координаты		Описание закрепления на местности	Метод определения координат и средняя квадратическая погрешность положения характерной точки (Mt), м	Система координат
			X	Y			
1	2	3	4	5	6	7	8
706	10558143	706	379527.22	1380313.82	_____	_____	МСК-63
707	10558143	707	379725.54	1380356.18	_____	_____	МСК-63
708	10558143	708	379828.92	1380378.25	_____	_____	МСК-63
709	10558143	709	379827.33	1380392.12	_____	_____	МСК-63
710	10558143	710	379840.46	1380393.97	_____	_____	МСК-63
711	10558143	711	379842.16	1380381.08	_____	_____	МСК-63
712	10558143	712	379846.86	1380382.09	_____	_____	МСК-63
713	10558143	713	379850.94	1380382.95	_____	_____	МСК-63
714	10558143	714	379956.28	1380405.44	_____	_____	МСК-63
715	10558143	715	380138.94	1380448.23	_____	_____	МСК-63
716	10558143	716	380306.95	1380488.33	_____	_____	МСК-63
717	10558143	717	380325.03	1380621.20	_____	_____	МСК-63
718	10558143	718	380382.76	1380613.50	_____	_____	МСК-63
719	10558143	719	380383.79	1380641.64	_____	_____	МСК-63
720	10558143	720	380383.79	1380641.81	_____	_____	МСК-63

Заместитель начальника отдела
полное наименование должности

М.П.

подпись

/
инициалы, фамилия

КАДАСТРОВЫЙ ПЛАН ТЕРРИТОРИИ

Лист № 49 раздела 10

Всего листов раздела 10: 247

Всего разделов: 11

Всего листов: 1405

« 19 » июля 2021 г. № 63-00-102/21-775645

Номер кадастрового квартала: 63:01:0907001

Сведения о характерных точках границ:

Номер п/п	Реестровый номер	Обозначение характерных точек	Координаты		Описание закрепления на местности	Метод определения координат и средняя квадратическая погрешность положения характерной точки (Mt), м	Система координат
			X	Y			
1	2	3	4	5	6	7	8
721	10558143	721	380386.60	1380729.61	_____	_____	МСК-63
722	10558143	722	380521.33	1380862.19	_____	_____	МСК-63
723	10558143	723	380950	1381261.18	_____	_____	МСК-63
724	10558143	724	381259.88	1381542.17	_____	_____	МСК-63
725	10558143	725	381308.62	1381410.22	_____	_____	МСК-63
726	10558143	726	381321.23	1381185.80	_____	_____	МСК-63
727	10558143	727	381324.08	1381129.25	_____	_____	МСК-63
728	10558143	728	381425.08	1381146.07	_____	_____	МСК-63
729	10558143	729	381503.95	1381123.18	_____	_____	МСК-63
730	10558143	730	381551.82	1381099.26	_____	_____	МСК-63
731	10558143	731	381756.70	1380988.20	_____	_____	МСК-63
732	10558143	732	381761.21	1380986.07	_____	_____	МСК-63
733	10558143	733	381753.70	1380971.78	_____	_____	МСК-63
734	10558143	734	381749.08	1380963.05	_____	_____	МСК-63
735	10558143	735	381663.76	1380800.94	_____	_____	МСК-63

Заместитель начальника отдела
полное наименование должности

М.П.

подпись

/
инициалы, фамилия

Раздел 10

КАДАСТРОВЫЙ ПЛАН ТЕРРИТОРИИ

Лист № 50раздела 10

Всего листов раздела 10: 247

Всего разделов: 11

Всего листов: 1405

« 19 » июля 2021 г. № 63-00-102/21-775645

Номер кадастрового квартала: 63:01:0907001

Сведения о характерных точках границ:

Номер п/п	Реестровый номер	Обозначение характерных точек	Координаты		Описание закрепления на местности	Метод определения координат и средняя квадратическая погрешность положения характерной точки (Mt), м	Система координат
			X	Y			
1	2	3	4	5	6	7	8
736	10558143	736	381467.28	1380427.65	—	—	МСК-63
737	10558143	737	381434.33	1380388.95	—	—	МСК-63
738	10558143	738	381343.65	1380306.51	—	—	МСК-63
739	10558143	739	381227.97	1380208.67	—	—	МСК-63
740	10558143	740	381211.38	1380227.42	—	—	МСК-63
741	10558143	741	381124.44	1380151.70	—	—	МСК-63
742	10558143	742	381126.02	1380151.17	—	—	МСК-63
743	10558143	743	381120.72	1380148.44	—	—	МСК-63
744	10558143	744	381120.71	1380148.45	—	—	МСК-63
745	10558143	745	381091.60	1380123.10	—	—	МСК-63
746	10558143	746	381063.20	1380113.01	—	—	МСК-63
747	10558143	747	381017.52	1380097.86	—	—	МСК-63

748	10558143	748	380990.81	1380125.52	_____	_____	МСК-63
749	10558143	749	380986.23	1380121.18	_____	_____	МСК-63
750	10558143	750	380944.31	1380077.52	_____	_____	МСК-63

Заместитель начальника отдела
полное наименование должности

М.П.

подпись

/
инициалы, фамилия

Раздел 10

КАДАСТРОВЫЙ ПЛАН ТЕРРИТОРИИ

Лист № 51раздела 10

Всего листов раздела 10: 247

Всего разделов: 11

Всего листов: 1405

« 19 » июля 2021 г. № 63-00-102/21-775645

Номер кадастрового квартала: 63:01:0907001

Сведения о характерных точках границ:

Номер п/п	Реестровый номер	Обозначение характерных точек	Координаты		Описание закрепления на местности	Метод определения координат и средняя квадратическая погрешность положения характерной точки (M _t), м	Система координат
			X	Y			
1	2	3	4	5	6	7	8
751	10558143	751	380942.41	1380077.54	_____	_____	МСК-63
752	10558143	752	380942.41	1380075.54	_____	_____	МСК-63
753	10558143	753	380859.50	1379989.22	_____	_____	МСК-63
754	10558143	754	380798.15	1379915.18	_____	_____	МСК-63
755	10558143	755	380787.68	1379924.07	_____	_____	МСК-63
756	10558143	756	380780.60	1379929.84	_____	_____	МСК-63
757	10558143	757	380672.36	1379820.46	_____	_____	МСК-63
758	10558143	758	380621.14	1379756.29	_____	_____	МСК-63

759	10558143	759	380591.19	1379700.71	_____	_____	МСК-63
760	10558143	760	380576.37	1379678.81	_____	_____	МСК-63
761	10558143	761	380556.35	1379646.34	_____	_____	МСК-63
762	10558143	762	380539.22	1379611.85	_____	_____	МСК-63
763	10558143	763	380505.69	1379555.58	_____	_____	МСК-63
764	10558143	764	380496.16	1379484.72	_____	_____	МСК-63
765	10558143	765	380477.26	1379430.94	_____	_____	МСК-63

Заместитель начальника отдела
полное наименование должности

М.П.

подпись

инициалы, фамилия

Раздел 10

КАДАСТРОВЫЙ ПЛАН ТЕРРИТОРИИ

Лист № 52раздела 10

Всего листов раздела 10: 247

Всего разделов: 11

Всего листов: 1405

« 19 » июля 2021 г. № 63-00-102/21-775645

Номер кадастрового квартала: 63:01:0907001

Сведения о характерных точках границ:

Номер п/п	Реестровый номер	Обозначение характерных точек	Координаты		Описание закрепления на местности	Метод определения координат и средняя квадратическая погрешность положения характерной точки (M _t), м	Система координат
			X	Y			
1	2	3	4	5	6	7	8
766	10558143	766	380466.24	1379352.79	_____	_____	МСК-63
767	10558143	767	380464.59	1379263.09	_____	_____	МСК-63
768	10558143	768	380467.90	1379168.46	_____	_____	МСК-63
769	10558143	769	380475.66	1379118.19	_____	_____	МСК-63

781	10558143	781	380688.67	1378409.56	_____	_____	МСК-63
782	10558143	782	380689.56	1378398.58	_____	_____	МСК-63
783	10558143	783	380690.20	1378392.97	_____	_____	МСК-63
784	10558143	784	380690.42	1378389.67	_____	_____	МСК-63
785	10558143	785	380690.84	1378386.72	_____	_____	МСК-63
786	10558143	786	380691.37	1378377.10	_____	_____	МСК-63
787	10558143	787	380687.67	1378342.59	_____	_____	МСК-63
788	10558143	788	380693.22	1378289.04	_____	_____	МСК-63
789	10558143	789	380695.60	1378289.26	_____	_____	МСК-63
790	10558143	790	380703.60	1378126.23	_____	_____	МСК-63
791	10558143	791	380808.46	1378180.02	_____	_____	МСК-63
792	10558143	792	381012.23	1378262.81	_____	_____	МСК-63
793	10558143	793	381013.28	1378618.13	_____	_____	МСК-63
794	10558143	794	380778.62	1378681.01	_____	_____	МСК-63
795	10558143	795	380699.43	1378691.95	_____	_____	МСК-63

Заместитель начальника отдела
полное наименование должности

М.П.

подпись

/
инициалы, фамилия

Раздел 10

КАДАСТРОВЫЙ ПЛАН ТЕРРИТОРИИ

Лист № 54раздела 10

Всего листов раздела 10: 247

Всего разделов: 11

Всего листов: 1405

« 19 » июля 2021 г. № 63-00-102/21-775645

Номер кадастрового квартала: 63:01:0907001

Сведения о характерных точках границ:

Номер п/п	Реестровый номер	Обозначение характерных точек	Координаты		Описание закрепления на местности	Метод определения координат и средняя квадратическая погрешность положения характерной точки (Mt), м	Система координат
			X	Y			
1	2	3	4	5	6	7	8
796	10558143	796	380631.76	1378932.05	_____	_____	МСК-63
797	10558143	797	380940.79	1378996.79	_____	_____	МСК-63
798	10558143	798	381099.60	1379030.09	_____	_____	МСК-63
799	10558143	799	381151.04	1379040.87	_____	_____	МСК-63
800	10558143	800	381676.23	1379151	_____	_____	МСК-63
801	10558143	801	382117.28	1379227.27	_____	_____	МСК-63
802	10558143	802	382291.31	1379257.59	_____	_____	МСК-63
803	10558143	803	382326.52	1379272.84	_____	_____	МСК-63
804	10558143	804	382682.63	1379428.87	_____	_____	МСК-63
805	10558143	805	382558.91	1379450.99	_____	_____	МСК-63
806	10558143	806	382528.63	1379456.03	_____	_____	МСК-63
807	10558143	807	382503.57	1379564.70	_____	_____	МСК-63
808	10558143	808	382504.70	1379630.84	_____	_____	МСК-63
809	10558143	809	382443.59	1379662.27	_____	_____	МСК-63
810	10558143	810	382363.65	1379661.65	_____	_____	МСК-63

Заместитель начальника отдела
полное наименование должности

М.П.

подпись

/_____
инициалы, фамилия

Раздел 10

КАДАСТРОВЫЙ ПЛАН ТЕРРИТОРИИ

Лист № 55раздела 10

Всего листов раздела 10: 247

Всего разделов: 11

Всего листов: 1405

« 19 » июля 2021 г. № 63-00-102/21-775645

Номер кадастрового квартала: 63:01:0907001

Сведения о характерных точках границ:

Номер п/п	Реестровый номер	Обозначение характерных точек	Координаты		Описание закрепления на местности	Метод определения координат и средняя квадратическая погрешность положения характерной точки (Mt), м	Система координат
			X	Y			
1	2	3	4	5	6	7	8
811	10558143	811	382326.03	1379732.64	_____	_____	МСК-63
812	10558143	812	382316.71	1379813.90	_____	_____	МСК-63
813	10558143	813	382380.34	1379843.07	_____	_____	МСК-63
814	10558143	814	382442.42	1379800.27	_____	_____	МСК-63
815	10558143	815	382493.26	1379845.10	_____	_____	МСК-63
816	10558143	816	382490.25	1379851.75	_____	_____	МСК-63
817	10558143	817	382492.87	1379859.50	_____	_____	МСК-63
818	10558143	818	382494.32	1379869.94	_____	_____	МСК-63
819	10558143	819	382496.30	1379875.47	_____	_____	МСК-63
820	10558143	820	382499.62	1379881.80	_____	_____	МСК-63
821	10558143	821	382503.83	1379893.65	_____	_____	МСК-63
822	10558143	822	382506.46	1379902.90	_____	_____	МСК-63
823	10558143	823	382512.54	1379910.29	_____	_____	МСК-63
824	10558143	824	382523.10	1379918.19	_____	_____	МСК-63
825	10558143	825	382539.46	1379923.47	_____	_____	МСК-63

Заместитель начальника отдела
полное наименование должности

М.П.

подпись

/_____
инициалы, фамилия

КАДАСТРОВЫЙ ПЛАН ТЕРРИТОРИИ

Лист № 56раздела 10

Всего листов раздела 10: 247

Всего разделов: 11

Всего листов: 1405

« 19 » июля 2021 г. № 63-00-102/21-775645

Номер кадастрового квартала: 63:01:0907001

Сведения о характерных точках границ:

Номер п/п	Реестровый номер	Обозначение характерных точек	Координаты		Описание закрепления на местности	Метод определения координат и средняя квадратическая погрешность положения характерной точки (M _t), м	Система координат
			X	Y			
1	2	3	4	5	6	7	8
826	10558143	826	382561.90	1379930.05	_____	_____	МСК-63
827	10558143	827	382580.26	1379938.04	_____	_____	МСК-63
828	10558143	828	382648.92	1380012.21	_____	_____	МСК-63
829	10558143	829	382651.73	1380029.75	_____	_____	МСК-63
830	10558143	830	382613.90	1380026.03	_____	_____	МСК-63
831	10558143	831	382585.60	1380077.11	_____	_____	МСК-63
832	10558143	832	382628.48	1380174.57	_____	_____	МСК-63
833	10558143	833	382706.25	1380204.25	_____	_____	МСК-63
834	10558143	834	382729.41	1380200.65	_____	_____	МСК-63
835	10558143	835	382766.72	1380194.83	_____	_____	МСК-63
836	10558143	836	382792.58	1380224.87	_____	_____	МСК-63
837	10558143	837	382843.93	1380284.57	_____	_____	МСК-63
838	10558143	838	382948.76	1380392.18	_____	_____	МСК-63
839	10558143	839	383025.65	1380418.82	_____	_____	МСК-63
840	10558143	840	383079.37	1380483.10	_____	_____	МСК-63

Заместитель начальника отдела
полное наименование должности

М.П.

подпись

/
инициалы, фамилия

Раздел 10

КАДАСТРОВЫЙ ПЛАН ТЕРРИТОРИИ

Лист № 57 раздела 10

Всего листов раздела 10: 247

Всего разделов: 11

Всего листов: 1405

« 19 » июля 2021 г. № 63-00-102/21-775645

Номер кадастрового квартала: 63:01:0907001

Сведения о характерных точках границ:

Номер п/п	Реестровый номер	Обозначение характерных точек	Координаты		Описание закрепления на местности	Метод определения координат и средняя квадратическая погрешность положения характерной точки (Mt), м	Система координат
			X	Y			
1	2	3	4	5	6	7	8
841	10558143	841	382986.06	1380560.69	—	—	МСК-63
842	10558143	842	382913.25	1380576.90	—	—	МСК-63
843	10558143	843	382808.85	1380553.91	—	—	МСК-63
844	10558143	844	382715.79	1380561.62	—	—	МСК-63
845	10558143	845	382521.39	1380657.68	—	—	МСК-63
846	10558143	846	382461.50	1380878.52	—	—	МСК-63
847	10558143	847	382441.43	1380906.21	—	—	МСК-63
848	10558143	848	382377.73	1381044.56	—	—	МСК-63
849	10558143	849	382326.62	1381213.95	—	—	МСК-63
850	10558143	850	382317.45	1381264.30	—	—	МСК-63
851	10558143	851	382301.70	1381351.07	—	—	МСК-63
852	10558143	852	382299.19	1381474.07	—	—	МСК-63

853	10558143	853	382234.22	1381580.58	_____	_____	МСК-63
854	10558143	854	382283.06	1381752.19	_____	_____	МСК-63
855	10558143	855	382343.70	1381878.50	_____	_____	МСК-63

Заместитель начальника отдела
полное наименование должности

М.П.

подпись

/
инициалы, фамилия

Раздел 10

КАДАСТРОВЫЙ ПЛАН ТЕРРИТОРИИ

Лист № 58раздела 10

Всего листов раздела 10: 247

Всего разделов: 11

Всего листов: 1405

« 19 » июля 2021 г. № 63-00-102/21-775645

Номер кадастрового квартала: 63:01:0907001

Сведения о характерных точках границ:

Номер п/п	Реестровый номер	Обозначение характерных точек	Координаты		Описание закрепления на местности	Метод определения координат и средняя квадратическая погрешность положения характерной точки (M _t), м	Система координат
			X	Y			
1	2	3	4	5	6	7	8
856	10558143	856	382350.05	1382104.96	_____	_____	МСК-63
857	10558143	857	382311.98	1382217.16	_____	_____	МСК-63
858	10558143	858	382280.18	1382297.60	_____	_____	МСК-63
859	10558143	859	382257.91	1382366.54	_____	_____	МСК-63
860	10558143	860	382217.42	1382470.13	_____	_____	МСК-63
861	10558143	861	382121.49	1382647.91	_____	_____	МСК-63
862	10558143	862	382079.31	1382734.11	_____	_____	МСК-63
863	10558143	863	382097.61	1382738.18	_____	_____	МСК-63

864	10558143	864	382130.26	1382745.46	_____	_____	МСК-63
865	10558143	865	382146.91	1382749.16	_____	_____	МСК-63
866	10558143	866	382214.12	1382618.61	_____	_____	МСК-63
867	10558143	867	382271.59	1382531.07	_____	_____	МСК-63
868	10558143	868	382282.59	1382521.49	_____	_____	МСК-63
869	10558143	869	382305	1382501.92	_____	_____	МСК-63
870	10558143	870	382342.21	1382469.44	_____	_____	МСК-63

Заместитель начальника отдела
полное наименование должности

М.П.

подпись

инициалы, фамилия

Раздел 10

КАДАСТРОВЫЙ ПЛАН ТЕРРИТОРИИ

Лист № 59 раздела 10

Всего листов раздела 10: 247

Всего разделов: 11

Всего листов: 1405

« 19 » июля 2021 г. № 63-00-102/21-775645

Номер кадастрового квартала: 63:01:0907001

Сведения о характерных точках границ:

Номер п/п	Реестровый номер	Обозначение характерных точек	Координаты		Описание закрепления на местности	Метод определения координат и средняя квадратическая погрешность положения характерной точки (Mt), м	Система координат
			X	Y			
1	2	3	4	5	6	7	8
871	10558143	871	382470.45	1382392.85	_____	_____	МСК-63
872	10558143	872	382524.43	1382467.76	_____	_____	МСК-63
873	10558143	873	382575.79	1382539.06	_____	_____	МСК-63
874	10558143	874	382613.85	1382605.55	_____	_____	МСК-63

886	10558143	886	382967.39	1383572.83	_____	_____	МСК-63
887	10558143	887	383183.24	1383550.68	_____	_____	МСК-63
888	10558143	888	383396.60	1383714.05	_____	_____	МСК-63
889	10558143	889	383492.03	1383385.88	_____	_____	МСК-63
890	10558143	890	383641.77	1383563.36	_____	_____	МСК-63
891	10558143	891	383642.54	1383564.27	_____	_____	МСК-63
892	10558143	892	383950.34	1383929.15	_____	_____	МСК-63
893	10558143	893	383972.36	1383955.24	_____	_____	МСК-63
894	10558143	894	384120.98	1384298.50	_____	_____	МСК-63
895	10558143	895	384267.09	1384635.93	_____	_____	МСК-63
896	10558143	896	384269.41	1384641.30	_____	_____	МСК-63
897	10558143	897	384274.36	1384645.28	_____	_____	МСК-63
898	10558143	898	384610.82	1384916.38	_____	_____	МСК-63
899	10558143	899	384690.68	1384949.56	_____	_____	МСК-63
900	10558143	900	384766.62	1385027.73	_____	_____	МСК-63

Заместитель начальника отдела
полное наименование должности

М.П.

подпись

/
инициалы, фамилия

Раздел 10

КАДАСТРОВЫЙ ПЛАН ТЕРРИТОРИИ

Лист № 61 раздела 10

Всего листов раздела 10: 247

Всего разделов: 11

Всего листов: 1405

« 19 » июля 2021 г. № 63-00-102/21-775645

Номер кадастрового квартала: 63:01:0907001

Сведения о характерных точках границ:

Номер п/п	Реестровый номер	Обозначение характерных точек	Координаты		Описание закрепления на местности	Метод определения координат и средняя квадратическая погрешность положения характерной точки (Mt), м	Система координат
			X	Y			
1	2	3	4	5	6	7	8
901	10558143	901	384909.30	1385163.78	_____	_____	МСК-63
902	10558143	902	385105.56	1385310.10	_____	_____	МСК-63
903	10558143	903	385227.40	1385309.47	_____	_____	МСК-63
904	10558143	904	385248.73	1385325	_____	_____	МСК-63
905	10558143	905	385254.01	1385559.19	_____	_____	МСК-63
906	10558143	906	385275.77	1385617.87	_____	_____	МСК-63
907	10558143	907	384991.84	1385768.58	_____	_____	МСК-63
908	10558143	908	384869.50	1385776.29	_____	_____	МСК-63
909	10558143	909	384840.54	1385693.55	_____	_____	МСК-63
910	10558143	910	384779.56	1385715.51	_____	_____	МСК-63
911	10558143	911	384790.01	1385488.70	_____	_____	МСК-63
912	10558143	912	384862.98	1385468.36	_____	_____	МСК-63
913	10558143	913	384826.24	1385406.89	_____	_____	МСК-63
914	10558143	914	384693.41	1385624.86	_____	_____	МСК-63
915	10558143	915	384730.31	1385766.84	_____	_____	МСК-63

Заместитель начальника отдела
полное наименование должности

М.П.

подпись

/_____
инициалы, фамилия

Раздел 10

КАДАСТРОВЫЙ ПЛАН ТЕРРИТОРИИ

Лист № 62раздела 10

Всего листов раздела 10: 247

Всего разделов: 11

Всего листов: 1405

« 19 » июля 2021 г. № 63-00-102/21-775645

Номер кадастрового квартала: 63:01:0907001

Сведения о характерных точках границ:

Номер п/п	Реестровый номер	Обозначение характерных точек	Координаты		Описание закрепления на местности	Метод определения координат и средняя квадратическая погрешность положения характерной точки (Mt), м	Система координат
			X	Y			
1	2	3	4	5	6	7	8
916	10558143	916	384437.96	1385742.01	_____	_____	МСК-63
917	10558143	917	384284.22	1385688.38	_____	_____	МСК-63
918	10558143	918	384021.23	1385761.16	_____	_____	МСК-63
919	10558143	919	384160.36	1385920.82	_____	_____	МСК-63
920	10558143	920	384233.81	1386220.04	_____	_____	МСК-63
921	10558143	921	384629.52	1386278.40	_____	_____	МСК-63
922	10558143	922	384635.80	1386279.32	_____	_____	МСК-63
923	10558143	923	384746.47	1386295.65	_____	_____	МСК-63
924	10558143	924	385059.99	1387003.30	_____	_____	МСК-63
925	10558143	925	385090.03	1387039.08	_____	_____	МСК-63
926	10558143	926	385105.86	1387057.96	_____	_____	МСК-63
927	10558143	927	385154.61	1387115.98	_____	_____	МСК-63
928	10558143	928	385177.05	1387136.48	_____	_____	МСК-63
929	10558143	929	385212.28	1387168.68	_____	_____	МСК-63
930	10558143	930	385269.31	1387220.81	_____	_____	МСК-63

Заместитель начальника отдела
полное наименование должности

М.П.

подпись

инициалы, фамилия

КАДАСТРОВЫЙ ПЛАН ТЕРРИТОРИИ

Лист № 63раздела 10

Всего листов раздела 10: 247

Всего разделов: 11

Всего листов: 1405

« 19 » июля 2021 г. № 63-00-102/21-775645

Номер кадастрового квартала: 63:01:0907001

Сведения о характерных точках границ:

Номер п/п	Реестровый номер	Обозначение характерных точек	Координаты		Описание закрепления на местности	Метод определения координат и средняя квадратическая погрешность положения характерной точки (M _t), м	Система координат
			X	Y			
1	2	3	4	5	6	7	8
931	10558143	931	385270.67	1387222.08	_____	_____	МСК-63
932	10558143	932	385428.01	1387292.91	_____	_____	МСК-63
933	10558143	933	385537.45	1387316.68	_____	_____	МСК-63
934	10558143	934	385557.51	1387321.04	_____	_____	МСК-63
935	10558143	935	385617.81	1387334.15	_____	_____	МСК-63
936	10558143	936	385658.65	1387343.04	_____	_____	МСК-63
937	10558143	937	385816.55	1387353.97	_____	_____	МСК-63
938	10558143	938	386003.69	1387313.46	_____	_____	МСК-63
939	10558143	939	386129.46	1387253.28	_____	_____	МСК-63
940	10558143	940	386260.28	1387190.69	_____	_____	МСК-63
941	10558143	941	386397.01	1387117.80	_____	_____	МСК-63
942	10558143	942	386302.20	1387333.97	_____	_____	МСК-63
943	10558143	943	386344.17	1387462.24	_____	_____	МСК-63
944	10558143	944	386194.84	1387450.07	_____	_____	МСК-63
945	10558143	945	386156.19	1387526.65	_____	_____	МСК-63

Заместитель начальника отдела
полное наименование должности

М.П.

подпись

/
инициалы, фамилия

Раздел 10

КАДАСТРОВЫЙ ПЛАН ТЕРРИТОРИИ

Лист № 64раздела 10

Всего листов раздела 10: 247

Всего разделов: 11

Всего листов: 1405

« 19 » июля 2021 г. № 63-00-102/21-775645

Номер кадастрового квартала: 63:01:0907001

Сведения о характерных точках границ:

Номер п/п	Реестровый номер	Обозначение характерных точек	Координаты		Описание закрепления на местности	Метод определения координат и средняя квадратическая погрешность положения характерной точки (Mt), м	Система координат
			X	Y			
1	2	3	4	5	6	7	8
946	10558143	946	386333.48	1387553.41	—	—	МСК-63
947	10558143	947	386474.76	1387574.77	—	—	МСК-63
948	10558143	948	386501.79	1387644.82	—	—	МСК-63
949	10558143	949	386523.18	1387659.47	—	—	МСК-63
950	10558143	950	386536.32	1387605.03	—	—	МСК-63
951	10558143	951	386751.51	1387711.07	—	—	МСК-63
952	10558143	952	386743.75	1387771.61	—	—	МСК-63
953	10558143	953	386806.02	1387881.94	—	—	МСК-63
954	10558143	954	386900.86	1387965.23	—	—	МСК-63
955	10558143	955	386973.67	1388014.30	—	—	МСК-63
956	10558143	956	387130.87	1388116.62	—	—	МСК-63
957	10558143	957	387348.83	1387746.46	—	—	МСК-63

958	10558143	958	387899.12	1387313.14	_____	_____	МСК-63
959	10558143	959	388345.44	1387025.76	_____	_____	МСК-63
960	10558143	960	388454.65	1387008.04	_____	_____	МСК-63

Заместитель начальника отдела
полное наименование должности

М.П.

подпись

/
инициалы, фамилия

Раздел 10

КАДАСТРОВЫЙ ПЛАН ТЕРРИТОРИИ

Лист № 65раздела 10

Всего листов раздела 10: 247

Всего разделов: 11

Всего листов: 1405

« 19 » июля 2021 г. № 63-00-102/21-775645

Номер кадастрового квартала: 63:01:0907001

Сведения о характерных точках границ:

Номер п/п	Реестровый номер	Обозначение характерных точек	Координаты		Описание закрепления на местности	Метод определения координат и средняя квадратическая погрешность положения характерной точки (M _t), м	Система координат
			X	Y			
1	2	3	4	5	6	7	8
961	10558143	961	388485.32	1386982.66	_____	_____	МСК-63
962	10558143	962	388787.87	1386882.97	_____	_____	МСК-63
963	10558143	963	389001.88	1386813.60	_____	_____	МСК-63
964	10558143	964	389395.11	1386680.28	_____	_____	МСК-63
965	10558143	965	389672.59	1386633.14	_____	_____	МСК-63
966	10558143	966	389774.56	1386621.55	_____	_____	МСК-63
967	10558143	967	389891.62	1386637.39	_____	_____	МСК-63
968	10558143	968	389966.85	1386673.97	_____	_____	МСК-63

969	10558143	969	390031.33	1386757.50	_____	_____	МСК-63
970	10558143	970	390048.23	1386862.34	_____	_____	МСК-63
971	10558143	971	390041.86	1386928.64	_____	_____	МСК-63
972	10558143	972	390037.91	1386962.29	_____	_____	МСК-63
973	10558143	973	390034.99	1386989.79	_____	_____	МСК-63
974	10558143	974	390095.84	1387029.17	_____	_____	МСК-63
975	10558143	975	390184.97	1387086.98	_____	_____	МСК-63

Заместитель начальника отдела
полное наименование должности

М.П.

подпись

инициалы, фамилия

Раздел 10

КАДАСТРОВЫЙ ПЛАН ТЕРРИТОРИИ

Лист № 66раздела 10

Всего листов раздела 10: 247

Всего разделов: 11

Всего листов: 1405

« 19 » июля 2021 г. № 63-00-102/21-775645

Номер кадастрового квартала: 63:01:0907001

Сведения о характерных точках границ:

Номер п/п	Реестровый номер	Обозначение характерных точек	Координаты		Описание закрепления на местности	Метод определения координат и средняя квадратическая погрешность положения характерной точки (Mt), м	Система координат
			X	Y			
1	2	3	4	5	6	7	8
976	10558143	976	390275.30	1387145.43	_____	_____	МСК-63
977	10558143	977	390291.92	1387156.31	_____	_____	МСК-63
978	10558143	978	390423.01	1387241.23	_____	_____	МСК-63
979	10558143	979	390596.02	1387353.42	_____	_____	МСК-63

980	10558143	980	390665.38	1387420.81	—	—	МСК-63
981	10558143	981	390666.86	1387421.55	—	—	МСК-63
982	10558143	982	390668.32	1387423.06	—	—	МСК-63
983	10558143	983	390670.88	1387424.77	—	—	МСК-63
984	10558143	984	390672.77	1387425.38	—	—	МСК-63
985	10558143	985	390701.05	1387442.01	—	—	МСК-63
986	10558143	986	390788.01	1387492.64	—	—	МСК-63
987	10558143	987	390827.55	1387527.79	—	—	МСК-63
988	10558143	988	390867.37	1387582.38	—	—	МСК-63
989	10558143	989	390956.82	1387614.08	—	—	МСК-63
990	10558143	990	391028.88	1387676.29	—	—	МСК-63

Заместитель начальника отдела
полное наименование должности

М.П.

подпись

/
инициалы, фамилия

Раздел 10

КАДАСТРОВЫЙ ПЛАН ТЕРРИТОРИИ

Лист № 67раздела 10

Всего листов раздела 10: 247

Всего разделов: 11

Всего листов: 1405

« 19 » июля 2021 г. № 63-00-102/21-775645

Номер кадастрового квартала: 63:01:0907001

Сведения о характерных точках границ:

Номер п/п	Реестровый номер	Обозначение характерных точек	Координаты		Описание закрепления на местности	Метод определения координат и средняя квадратическая погрешность положения характерной точки (Mt), м	Система координат
			X	Y			
1	2	3	4	5	6	7	8

991	10558143	991	391131.39	1387755.08	_____	_____	МСК-63
992	10558143	992	391190.58	1387825.46	_____	_____	МСК-63
993	10558143	993	391205.65	1387876.75	_____	_____	МСК-63
994	10558143	994	391318.57	1388071.11	_____	_____	МСК-63
995	10558143	995	391339.25	1388175.67	_____	_____	МСК-63
996	10558143	996	391353.82	1388297.98	_____	_____	МСК-63
997	10558143	997	391340.12	1388424.42	_____	_____	МСК-63
998	10558143	998	391322.69	1388516.26	_____	_____	МСК-63
999	10558143	999	391618.11	1388969.96	_____	_____	МСК-63
1000	10558143	1000	391687.22	1388915.97	_____	_____	МСК-63
1001	10558143	1001	391715.33	1388934.01	_____	_____	МСК-63
1002	10558143	1002	391756.35	1388936.79	_____	_____	МСК-63
1003	10558143	1003	391766.40	1388943.37	_____	_____	МСК-63
1004	10558143	1004	391756.16	1389051.23	_____	_____	МСК-63
1005	10558143	1005	391765.25	1389071.98	_____	_____	МСК-63

Заместитель начальника отдела
полное наименование должности

М.П.

подпись

/
инициалы, фамилия

Раздел 10

КАДАСТРОВЫЙ ПЛАН ТЕРРИТОРИИ

Лист № 68раздела 10

Всего листов раздела 10: 247

Всего разделов: 11

Всего листов: 1405

« 19 » июля 2021 г. № 63-00-102/21-775645

Номер кадастрового квартала: 63:01:0907001

Сведения о характерных точках границ:

Номер п/п	Реестровый номер	Обозначение характерных точек	Координаты		Описание закрепления на местности	Метод определения координат и средняя квадратическая погрешность положения характерной точки (Mt), м	Система координат
			X	Y			
1	2	3	4	5	6	7	8
1006	10558143	1006	391763.98	1389107.62	_____	_____	МСК-63
1007	10558143	1007	391831.29	1389210.07	_____	_____	МСК-63
1008	10558143	1008	392035.73	1389595.91	_____	_____	МСК-63
1009	10558143	1009	392048.05	1389615.71	_____	_____	МСК-63
1010	10558143	1010	392049.34	1389617.80	_____	_____	МСК-63
1011	10558143	1011	392112.29	1389718.92	_____	_____	МСК-63
1012	10558143	1012	392113.59	1389721.03	_____	_____	МСК-63
1013	10558143	1013	392117.88	1389727.92	_____	_____	МСК-63
1014	10558143	1014	392119.15	1389734.53	_____	_____	МСК-63
1015	10558143	1015	392128.38	1389770.92	_____	_____	МСК-63
1016	10558143	1016	392198.87	1389903.73	_____	_____	МСК-63
1017	10558143	1017	392512.65	1390235.42	_____	_____	МСК-63
1018	10558143	1018	392530.78	1390249.45	_____	_____	МСК-63
1019	10558143	1019	392740.10	1390423.82	_____	_____	МСК-63
1020	10558143	1020	392782.23	1390454.15	_____	_____	МСК-63

 Заместитель начальника отдела
 полное наименование должности

М.П.

 подпись

/_____
 инициалы, фамилия

Раздел 10

КАДАСТРОВЫЙ ПЛАН ТЕРРИТОРИИ

« 19 » июля 2021 г. № 63-00-102/21-775645

Номер кадастрового квартала: 63:01:0907001

Сведения о характерных точках границ:

Номер п/п	Реестровый номер	Обозначение характерных точек	Координаты		Описание закрепления на местности	Метод определения координат и средняя квадратическая погрешность положения характерной точки (Mt), м	Система координат
			X	Y			
1	2	3	4	5	6	7	8
1021	10558143	1021	392840.06	1390494.98	_____	_____	МСК-63
1022	10558143	1022	392945.10	1390562.44	_____	_____	МСК-63
1023	10558143	1023	393043.25	1390626.79	_____	_____	МСК-63
1024	10558143	1024	393135.84	1390636.62	_____	_____	МСК-63
1025	10558143	1025	393217.75	1390697.98	_____	_____	МСК-63
1026	10558143	1026	393803.68	1390359.50	_____	_____	МСК-63
1027	10558143	1027	393823.66	1390348.45	_____	_____	МСК-63
1028	10558143	1028	393859.52	1390328.64	_____	_____	МСК-63
1029	10558143	1029	393894.28	1390309.44	_____	_____	МСК-63
1030	10558143	1030	393897.12	1390307.90	_____	_____	МСК-63
1031	10558143	1031	394051.06	1390226.20	_____	_____	МСК-63
1032	10558143	1032	394107.70	1390169.68	_____	_____	МСК-63
1033	10558143	1033	394233.83	1390043.40	_____	_____	МСК-63
1034	10558143	1034	394309.76	1389967.45	_____	_____	МСК-63
1035	10558143	1035	394388.73	1389888.45	_____	_____	МСК-63

Заместитель начальника отдела
полное наименование должности

М.П.

подпись

инициалы, фамилия

КАДАСТРОВЫЙ ПЛАН ТЕРРИТОРИИ

Лист № 70раздела 10

Всего листов раздела 10: 247

Всего разделов: 11

Всего листов: 1405

« 19 » июля 2021 г. № 63-00-102/21-775645

Номер кадастрового квартала: 63:01:0907001

Сведения о характерных точках границ:

Номер п/п	Реестровый номер	Обозначение характерных точек	Координаты		Описание закрепления на местности	Метод определения координат и средняя квадратическая погрешность положения характерной точки (Mt), м	Система координат
			X	Y			
1	2	3	4	5	6	7	8
1036	10558143	1036	394452.79	1389824.39	_____	_____	МСК-63
1037	10558143	1037	394480	1389797.17	_____	_____	МСК-63
1038	10558143	1038	394616.01	1389661.08	_____	_____	МСК-63
1039	10558143	1039	394617.49	1389659.69	_____	_____	МСК-63
1040	10558143	1040	394617.59	1389659.51	_____	_____	МСК-63
1041	10558143	1041	394637.41	1389622.90	_____	_____	МСК-63
1042	10558143	1042	394666.18	1389602.26	_____	_____	МСК-63
1043	10558143	1043	394681	1389591.63	_____	_____	МСК-63
1044	10558143	1044	394744.23	1389546.33	_____	_____	МСК-63
1045	10558143	1045	394604.66	1389372.43	_____	_____	МСК-63
1046	10558143	1046	394583.63	1389346.47	_____	_____	МСК-63
1047	10558143	1047	394532.82	1389283.68	_____	_____	МСК-63
1048	10558143	1048	394463.53	1389190.69	_____	_____	МСК-63
1049	10558143	1049	394408.89	1389114.21	_____	_____	МСК-63
1050	10558143	1050	394412.14	1389107.66	_____	_____	МСК-63

Заместитель начальника отдела
полное наименование должности

М.П.

подпись

/
инициалы, фамилия

Раздел 10

КАДАСТРОВЫЙ ПЛАН ТЕРРИТОРИИ

Лист № 71 раздела 10

Всего листов раздела 10: 247

Всего разделов: 11

Всего листов: 1405

« 19 » июля 2021 г. № 63-00-102/21-775645

Номер кадастрового квартала: 63:01:0907001

Сведения о характерных точках границ:

Номер п/п	Реестровый номер	Обозначение характерных точек	Координаты		Описание закрепления на местности	Метод определения координат и средняя квадратическая погрешность положения характерной точки (Mt), м	Система координат
			X	Y			
1	2	3	4	5	6	7	8
1051	10558143	1051	394425.30	1389079.70	—	—	МСК-63
1052	10558143	1052	394397.84	1389049.49	—	—	МСК-63
1053	10558143	1053	394389.59	1389038.89	—	—	МСК-63
1054	10558143	1054	394374.45	1389019.06	—	—	МСК-63
1055	10558143	1055	394365.32	1389001.23	—	—	МСК-63
1056	10558143	1056	394364.87	1388962.13	—	—	МСК-63
1057	10558143	1057	394367.18	1388938.98	—	—	МСК-63
1058	10558143	1058	394387.44	1388861.01	—	—	МСК-63
1059	10558143	1059	394401.54	1388824.83	—	—	МСК-63
1060	10558143	1060	394384.97	1388816.73	—	—	МСК-63
1061	10558143	1061	394422.32	1388734.62	—	—	МСК-63
1062	10558143	1062	394420.62	1388733.84	—	—	МСК-63

1063	10558143	1063	394419.64	1388728.70	_____	_____	МСК-63
1064	10558143	1064	394420.48	1388727.47	_____	_____	МСК-63
1065	10558143	1065	394503.91	1388603.14	_____	_____	МСК-63

Заместитель начальника отдела
полное наименование должности

М.П.

подпись

/
инициалы, фамилия

Раздел 10

КАДАСТРОВЫЙ ПЛАН ТЕРРИТОРИИ

Лист № 72раздела 10

Всего листов раздела 10: 247

Всего разделов: 11

Всего листов: 1405

« 19 » июля 2021 г. № 63-00-102/21-775645

Номер кадастрового квартала: 63:01:0907001

Сведения о характерных точках границ:

Номер п/п	Реестровый номер	Обозначение характерных точек	Координаты		Описание закрепления на местности	Метод определения координат и средняя квадратическая погрешность положения характерной точки (M), м	Система координат
			X	Y			
1	2	3	4	5	6	7	8
1066	10558143	1066	394527.50	1388573.74	_____	_____	МСК-63
1067	10558143	1067	394543.97	1388556.53	_____	_____	МСК-63
1068	10558143	1068	394551.80	1388538.04	_____	_____	МСК-63
1069	10558143	1069	394556.44	1388527.11	_____	_____	МСК-63
1070	10558143	1070	394558.74	1388521.72	_____	_____	МСК-63
1071	10558143	1071	394609.85	1388473.80	_____	_____	МСК-63
1072	10558143	1072	394690.14	1388392.97	_____	_____	МСК-63
1073	10558143	1073	394724.21	1388355.16	_____	_____	МСК-63

1074	10558143	1074	394843.13	1388164.71	_____	_____	МСК-63
1075	10558143	1075	395183.85	1387594.52	_____	_____	МСК-63
1076	10558143	1076	395313.73	1387377.34	_____	_____	МСК-63
1077	10558143	1077	395363.52	1387404.47	_____	_____	МСК-63
1078	10558143	1078	395402.68	1387425.78	_____	_____	МСК-63
1079	10558143	1079	395422.91	1387436.48	_____	_____	МСК-63
1080	10558143	1080	395425.02	1387432.77	_____	_____	МСК-63

Заместитель начальника отдела
полное наименование должности

М.П.

подпись

инициалы, фамилия

Раздел 10

КАДАСТРОВЫЙ ПЛАН ТЕРРИТОРИИ

Лист № 73раздела 10

Всего листов раздела 10: 247

Всего разделов: 11

Всего листов: 1405

« 19 » июля 2021 г. № 63-00-102/21-775645

Номер кадастрового квартала: 63:01:0907001

Сведения о характерных точках границ:

Номер п/п	Реестровый номер	Обозначение характерных точек	Координаты		Описание закрепления на местности	Метод определения координат и средняя квадратическая погрешность положения характерной точки (Mt), м	Система координат
			X	Y			
1	2	3	4	5	6	7	8
1081	10558143	1081	395429.37	1387425.12	_____	_____	МСК-63
1082	10558143	1082	395600.18	1387125.33	_____	_____	МСК-63
1083	10558143	1083	395610.03	1387106.10	_____	_____	МСК-63
1084	10558143	1084	395644.30	1387039.32	_____	_____	МСК-63

1096	10558143	1096	395845.92	1386920.74	_____	_____	МСК-63
1097	10558143	1097	395853.34	1386926.95	_____	_____	МСК-63
1098	10558143	1098	395896.20	1386870.25	_____	_____	МСК-63
1099	10558143	1099	395955.77	1386731.49	_____	_____	МСК-63
1100	10558143	1100	396075.76	1386753.60	_____	_____	МСК-63
1101	10558143	1101	396213.24	1386798.05	_____	_____	МСК-63
1102	10558143	1102	396223.56	1386801.40	_____	_____	МСК-63
1103	10558143	1103	396224.32	1386801.65	_____	_____	МСК-63
1104	10558143	1104	396234.26	1386804.86	_____	_____	МСК-63
1105	10558143	1105	396284.34	1386776	_____	_____	МСК-63
1106	10558143	1106	396324.75	1386753.36	_____	_____	МСК-63
1107	10558143	1107	396329.02	1386750.06	_____	_____	МСК-63
1108	10558143	1108	396556.59	1386746.55	_____	_____	МСК-63
1109	10558143	1109	396656.17	1386745.03	_____	_____	МСК-63
1110	10558143	1110	396751.80	1386743.56	_____	_____	МСК-63

Заместитель начальника отдела
полное наименование должности

М.П.

подпись

/
инициалы, фамилия

Раздел 10

КАДАСТРОВЫЙ ПЛАН ТЕРРИТОРИИ

Лист № 75раздела 10

Всего листов раздела 10: 247

Всего разделов: 11

Всего листов: 1405

« 19 » июля 2021 г. № 63-00-102/21-775645

Номер кадастрового квартала: 63:01:0907001

Сведения о характерных точках границ:

Номер п/п	Реестровый номер	Обозначение характерных точек	Координаты		Описание закрепления на местности	Метод определения координат и средняя квадратическая погрешность положения характерной точки (Mt), м	Система координат
			X	Y			
1	2	3	4	5	6	7	8
1111	10558143	1111	396761.64	1386743.41	_____	_____	МСК-63
1112	10558143	1112	396869.92	1386741.76	_____	_____	МСК-63
1113	10558143	1113	396998.79	1386739.76	_____	_____	МСК-63
1114	10558143	1114	397584.76	1386732.75	_____	_____	МСК-63
1115	10558143	1115	397710.69	1386726.40	_____	_____	МСК-63
1116	10558143	1116	397848.65	1386718.20	_____	_____	МСК-63
1117	10558143	1117	398041.32	1386724.60	_____	_____	МСК-63
1118	10558143	1118	398206.79	1386716.18	_____	_____	МСК-63
1119	10558143	1119	398239.01	1386726.94	_____	_____	МСК-63
1120	10558143	1120	398332.63	1386735.01	_____	_____	МСК-63
1121	10558143	1121	398434.82	1386726	_____	_____	МСК-63
1122	10558143	1122	398456.22	1386710.72	_____	_____	МСК-63
1123	10558143	1123	398457.13	1386709.89	_____	_____	МСК-63
1124	10558143	1124	398457.53	1386709.89	_____	_____	МСК-63
1125	10558143	1125	398457.59	1386709.66	_____	_____	МСК-63

Заместитель начальника отдела
полное наименование должности

М.П.

подпись

/_____
инициалы, фамилия

Раздел 10

КАДАСТРОВЫЙ ПЛАН ТЕРРИТОРИИ

« 19 » июля 2021 г. № 63-00-102/21-775645

Номер кадастрового квартала: 63:01:0907001

Сведения о характерных точках границ:

Номер п/п	Реестровый номер	Обозначение характерных точек	Координаты		Описание закрепления на местности	Метод определения координат и средняя квадратическая погрешность положения характерной точки (Mt), м	Система координат
			X	Y			
1	2	3	4	5	6	7	8
1126	10558143	1126	398463.64	1386680.73	_____	_____	МСК-63
1127	10558143	1127	398463.24	1386581.22	_____	_____	МСК-63
1128	10558143	1128	398466.45	1386487.04	_____	_____	МСК-63
1129	10558143	1129	398461.66	1386253.67	_____	_____	МСК-63
1130	10558143	1130	398463.18	1386087.90	_____	_____	МСК-63
1131	10558143	1131	398463.58	1386023.85	_____	_____	МСК-63
1132	10558143	1132	398458.58	1385932.05	_____	_____	МСК-63
1133	10558143	1133	398491.33	1385897.98	_____	_____	МСК-63
1134	10558143	1134	398493.98	1385888.51	_____	_____	МСК-63
1135	10558143	1135	398493.99	1385875.37	_____	_____	МСК-63
1136	10558143	1136	398492.80	1385821.35	_____	_____	МСК-63
1137	10558143	1137	398510.21	1385812.67	_____	_____	МСК-63
1138	10558143	1138	398537.37	1385796.39	_____	_____	МСК-63
1139	10558143	1139	398568.12	1385759.82	_____	_____	МСК-63
1140	10558143	1140	398622.23	1385703.98	_____	_____	МСК-63

Заместитель начальника отдела
полное наименование должности

М.П.

подпись

/
инициалы, фамилия

КАДАСТРОВЫЙ ПЛАН ТЕРРИТОРИИ

Лист № 77раздела 10

Всего листов раздела 10: 247

Всего разделов: 11

Всего листов: 1405

« 19 » июля 2021 г. № 63-00-102/21-775645

Номер кадастрового квартала: 63:01:0907001

Сведения о характерных точках границ:

Номер п/п	Реестровый номер	Обозначение характерных точек	Координаты		Описание закрепления на местности	Метод определения координат и средняя квадратическая погрешность положения характерной точки (M _t), м	Система координат
			X	Y			
1	2	3	4	5	6	7	8
1141	10558143	1141	398679.76	1385661.19	_____	_____	МСК-63
1142	10558143	1142	398720.96	1385639.29	_____	_____	МСК-63
1143	10558143	1143	398744.12	1385630.73	_____	_____	МСК-63
1144	10558143	1144	398798.17	1385588.63	_____	_____	МСК-63
1145	10558143	1145	398805.15	1385577.13	_____	_____	МСК-63
1146	10558143	1146	398808.22	1385561.37	_____	_____	МСК-63
1147	10558143	1147	398815.27	1385538.65	_____	_____	МСК-63
1148	10558143	1148	398814.88	1385519.66	_____	_____	МСК-63
1149	10558143	1149	398810.90	1385501.63	_____	_____	МСК-63
1150	10558143	1150	398810.16	1385489.92	_____	_____	МСК-63
1151	10558143	1151	398816.75	1385463.83	_____	_____	МСК-63
1152	10558143	1152	398821.67	1385452.26	_____	_____	МСК-63
1153	10558143	1153	398831.31	1385442.43	_____	_____	МСК-63
1154	10558143	1154	398843.82	1385434.73	_____	_____	МСК-63
1155	10558143	1155	398912.33	1385401.79	_____	_____	МСК-63

Заместитель начальника отдела
полное наименование должности

М.П.

подпись

/
инициалы, фамилия

Раздел 10

КАДАСТРОВЫЙ ПЛАН ТЕРРИТОРИИ

Лист № 78раздела 10

Всего листов раздела 10: 247

Всего разделов: 11

Всего листов: 1405

« 19 » июля 2021 г. № 63-00-102/21-775645

Номер кадастрового квартала: 63:01:0907001

Сведения о характерных точках границ:

Номер п/п	Реестровый номер	Обозначение характерных точек	Координаты		Описание закрепления на местности	Метод определения координат и средняя квадратическая погрешность положения характерной точки (M _t), м	Система координат
			X	Y			
1	2	3	4	5	6	7	8
1156	10558143	1156	398922.56	1385399.32	—	—	МСК-63
1157	10558143	1157	398940.53	1385399.76	—	—	МСК-63
1158	10558143	1158	398990.53	1385380.01	—	—	МСК-63
1159	10558143	1159	398999.22	1385378.87	—	—	МСК-63
1160	10558143	1160	399039.14	1385386.29	—	—	МСК-63
1161	10558143	1161	399050.14	1385392.44	—	—	МСК-63
1162	10558143	1162	399074.54	1385412.09	—	—	МСК-63
1163	10558143	1163	399089.98	1385422.65	—	—	МСК-63
1164	10558143	1164	399111.39	1385449.92	—	—	МСК-63
1165	10558143	1165	399137.74	1385477.25	—	—	МСК-63
1166	10558143	1166	399148.82	1385498.19	—	—	МСК-63
1167	10558143	1167	399158.06	1385526.54	—	—	МСК-63

1168	10558143	1168	399167.86	1385534.40	_____	_____	МСК-63
1169	10558143	1169	399178.91	1385536.74	_____	_____	МСК-63
1170	10558143	1170	399219.15	1385518.14	_____	_____	МСК-63

Заместитель начальника отдела
полное наименование должности

М.П.

подпись

/
инициалы, фамилия

Раздел 10

КАДАСТРОВЫЙ ПЛАН ТЕРРИТОРИИ

Лист № 79раздела 10

Всего листов раздела 10: 247

Всего разделов: 11

Всего листов: 1405

« 19 » июля 2021 г. № 63-00-102/21-775645

Номер кадастрового квартала: 63:01:0907001

Сведения о характерных точках границ:

Номер п/п	Реестровый номер	Обозначение характерных точек	Координаты		Описание закрепления на местности	Метод определения координат и средняя квадратическая погрешность положения характерной точки (M _t), м	Система координат
			X	Y			
1	2	3	4	5	6	7	8
1171	10558143	1171	399260.15	1385520.53	_____	_____	МСК-63
1172	10558143	1172	399282.20	1385514.70	_____	_____	МСК-63
1173	10558143	1173	399301.63	1385516.42	_____	_____	МСК-63
1174	10558143	1174	399308.32	1385521.81	_____	_____	МСК-63
1175	10558143	1175	399311.33	1385528.24	_____	_____	МСК-63
1176	10558143	1176	399316.24	1385529.18	_____	_____	МСК-63
1177	10558143	1177	399330.91	1385520.98	_____	_____	МСК-63
1178	10558143	1178	399341.96	1385518.79	_____	_____	МСК-63

1179	10558143	1179	399353.85	1385518.08	_____	_____	МСК-63
1180	10558143	1180	399364.93	1385519.95	_____	_____	МСК-63
1181	10558143	1181	399371.05	1385523.68	_____	_____	МСК-63
1182	10558143	1182	399383.40	1385534	_____	_____	МСК-63
1183	10558143	1183	399401.05	1385543.75	_____	_____	МСК-63
1184	10558143	1184	399410.17	1385550.49	_____	_____	МСК-63
1185	10558143	1185	399445.60	1385580.28	_____	_____	МСК-63

Заместитель начальника отдела
полное наименование должности

М.П.

подпись

инициалы, фамилия

Раздел 10

КАДАСТРОВЫЙ ПЛАН ТЕРРИТОРИИ

Лист № 80раздела 10

Всего листов раздела 10: 247

Всего разделов: 11

Всего листов: 1405

« 19 » июля 2021 г. № 63-00-102/21-775645

Номер кадастрового квартала: 63:01:0907001

Сведения о характерных точках границ:

Номер п/п	Реестровый номер	Обозначение характерных точек	Координаты		Описание закрепления на местности	Метод определения координат и средняя квадратическая погрешность положения характерной точки (Mt), м	Система координат
			X	Y			
1	2	3	4	5	6	7	8
1186	10558143	1186	399503.07	1385605.41	_____	_____	МСК-63
1187	10558143	1187	399518.92	1385613.98	_____	_____	МСК-63
1188	10558143	1188	399528.70	1385618.67	_____	_____	МСК-63
1189	10558143	1189	399540.81	1385625.60	_____	_____	МСК-63

1201	10558143	1201	399720.15	1385632.78	_____	_____	МСК-63
1202	10558143	1202	399744.69	1385641.82	_____	_____	МСК-63
1203	10558143	1203	399758.16	1385648.13	_____	_____	МСК-63
1204	10558143	1204	399776.77	1385660.36	_____	_____	МСК-63
1205	10558143	1205	399783.58	1385660.34	_____	_____	МСК-63
1206	10558143	1206	399791.66	1385658.34	_____	_____	МСК-63
1207	10558143	1207	399822.20	1385646.99	_____	_____	МСК-63
1208	10558143	1208	399830.99	1385647.69	_____	_____	МСК-63
1209	10558143	1209	399849.22	1385646.40	_____	_____	МСК-63
1210	10558143	1210	399853.75	1385646.76	_____	_____	МСК-63
1211	10558143	1211	399890.97	1385649.92	_____	_____	МСК-63
1212	10558143	1212	399899.50	1385650.65	_____	_____	МСК-63
1213	10558143	1213	399929.86	1385644.19	_____	_____	МСК-63
1214	10558143	1214	399950.03	1385643.07	_____	_____	МСК-63
1215	10558143	1215	399969.51	1385641.96	_____	_____	МСК-63

Заместитель начальника отдела
полное наименование должности

М.П.

подпись

/
инициалы, фамилия

Раздел 10

КАДАСТРОВЫЙ ПЛАН ТЕРРИТОРИИ

Лист № 82раздела 10

Всего листов раздела 10: 247

Всего разделов: 11

Всего листов: 1405

« 19 » июля 2021 г. № 63-00-102/21-775645

Номер кадастрового квартала: 63:01:0907001

Сведения о характерных точках границ:

Номер п/п	Реестровый номер	Обозначение характерных точек	Координаты		Описание закрепления на местности	Метод определения координат и средняя квадратическая погрешность положения характерной точки (Mt), м	Система координат
			X	Y			
1	2	3	4	5	6	7	8
1216	10558143	1216	399988.93	1385646.39	_____	_____	МСК-63
1217	10558143	1217	400016.52	1385651.95	_____	_____	МСК-63
1218	10558143	1218	400048.74	1385657.88	_____	_____	МСК-63
1219	10558143	1219	400069.12	1385665.85	_____	_____	МСК-63
1220	10558143	1220	400082.64	1385670.45	_____	_____	МСК-63
1221	10558143	1221	400098.03	1385682.31	_____	_____	МСК-63
1222	10558143	1222	400110.60	1385689.89	_____	_____	МСК-63
1223	10558143	1223	400123.19	1385691.73	_____	_____	МСК-63
1224	10558143	1224	400146.51	1385695.83	_____	_____	МСК-63
1225	10558143	1225	400165.97	1385695.84	_____	_____	МСК-63
1226	10558143	1226	400190.81	1385693.42	_____	_____	МСК-63
1227	10558143	1227	400210.79	1385692.32	_____	_____	МСК-63
1228	10558143	1228	400228.22	1385694.36	_____	_____	МСК-63
1229	10558143	1229	400245.77	1385698.06	_____	_____	МСК-63
1230	10558143	1230	400259.67	1385706.19	_____	_____	МСК-63

 Заместитель начальника отдела
 полное наименование должности

 М.П.

 подпись

 /
 инициалы, фамилия

Раздел 10

КАДАСТРОВЫЙ ПЛАН ТЕРРИТОРИИ

Лист № 83раздела 10

Всего листов раздела 10: 247

Всего разделов: 11

Всего листов: 1405

« 19 » июля 2021 г. № 63-00-102/21-775645

Номер кадастрового квартала: 63:01:0907001

Сведения о характерных точках границ:

Номер п/п	Реестровый номер	Обозначение характерных точек	Координаты		Описание закрепления на местности	Метод определения координат и средняя квадратическая погрешность положения характерной точки (Mt), м	Система координат
			X	Y			
1	2	3	4	5	6	7	8
1231	10558143	1231	400276.73	1385712.12	_____	_____	МСК-63
1232	10558143	1232	400299.86	1385720.07	_____	_____	МСК-63
1233	10558143	1233	400314.31	1385723.99	_____	_____	МСК-63
1234	10558143	1234	400324.14	1385724.52	_____	_____	МСК-63
1235	10558143	1235	400332.82	1385724.92	_____	_____	МСК-63
1236	10558143	1236	400353.59	1385725.10	_____	_____	МСК-63
1237	10558143	1237	400364.86	1385725.27	_____	_____	МСК-63
1238	10558143	1238	400373.55	1385727.49	_____	_____	МСК-63
1239	10558143	1239	400389.12	1385738.41	_____	_____	МСК-63
1240	10558143	1240	400403.93	1385749.33	_____	_____	МСК-63
1241	10558143	1241	400420.96	1385758.21	_____	_____	МСК-63
1242	10558143	1242	400435.43	1385766.37	_____	_____	МСК-63
1243	10558143	1243	400451.34	1385771.72	_____	_____	МСК-63
1244	10558143	1244	400463.94	1385772.49	_____	_____	МСК-63
1245	10558143	1245	400475.79	1385770.81	_____	_____	МСК-63

Заместитель начальника отдела
полное наименование должности

М.П.

подпись

/
инициалы, фамилия

КАДАСТРОВЫЙ ПЛАН ТЕРРИТОРИИ

Лист № 84раздела 10

Всего листов раздела 10: 247

Всего разделов: 11

Всего листов: 1405

« 19 » июля 2021 г. № 63-00-102/21-775645

Номер кадастрового квартала: 63:01:0907001

Сведения о характерных точках границ:

Номер п/п	Реестровый номер	Обозначение характерных точек	Координаты		Описание закрепления на местности	Метод определения координат и средняя квадратическая погрешность положения характерной точки (M _t), м	Система координат
			X	Y			
1	2	3	4	5	6	7	8
1246	10558143	1246	400493	1385763.94	_____	_____	МСК-63
1247	10558143	1247	400504.50	1385758.23	_____	_____	МСК-63
1248	10558143	1248	400513.22	1385755.26	_____	_____	МСК-63
1249	10558143	1249	400536.52	1385755.27	_____	_____	МСК-63
1250	10558143	1250	400556.15	1385759.90	_____	_____	МСК-63
1251	10558143	1251	400568.39	1385763.04	_____	_____	МСК-63
1252	10558143	1252	400581.71	1385768.95	_____	_____	МСК-63
1253	10558143	1253	400600.22	1385778.04	_____	_____	МСК-63
1254	10558143	1254	400635.23	1385793.76	_____	_____	МСК-63
1255	10558143	1255	400660.80	1385803.56	_____	_____	МСК-63
1256	10558143	1256	400691.15	1385815.21	_____	_____	МСК-63
1257	10558143	1257	400707.44	1385821.52	_____	_____	МСК-63
1258	10558143	1258	400727.28	1385830.79	_____	_____	МСК-63
1259	10558143	1259	400754.31	1385838.93	_____	_____	МСК-63
1260	10558143	1260	400779.32	1385852.43	_____	_____	МСК-63

Заместитель начальника отдела
полное наименование должности

М.П.

подпись

/
инициалы, фамилия

Раздел 10

КАДАСТРОВЫЙ ПЛАН ТЕРРИТОРИИ

Лист № 85раздела 10

Всего листов раздела 10: 247

Всего разделов: 11

Всего листов: 1405

« 19 » июля 2021 г. № 63-00-102/21-775645

Номер кадастрового квартала: 63:01:0907001

Сведения о характерных точках границ:

Номер п/п	Реестровый номер	Обозначение характерных точек	Координаты		Описание закрепления на местности	Метод определения координат и средняя квадратическая погрешность положения характерной точки (Mt), м	Система координат
			X	Y			
1	2	3	4	5	6	7	8
1261	10558143	1261	400787.28	1385861.51	—	—	МСК-63
1262	10558143	1262	400792.63	1385866.67	—	—	МСК-63
1263	10558143	1263	400801.72	1385878.16	—	—	МСК-63
1264	10558143	1264	400818.38	1385891.67	—	—	МСК-63
1265	10558143	1265	400828.77	1385895.78	—	—	МСК-63
1266	10558143	1266	400844.48	1385899.07	—	—	МСК-63
1267	10558143	1267	400867.07	1385897.99	—	—	МСК-63
1268	10558143	1268	400880.59	1385895	—	—	МСК-63
1269	10558143	1269	400892.47	1385893	—	—	МСК-63
1270	10558143	1270	400910.43	1385894.46	—	—	МСК-63
1271	10558143	1271	400926.35	1385897.05	—	—	МСК-63
1272	10558143	1272	400939.12	1385901.68	—	—	МСК-63

1273	10558143	1273	400967.81	1385910.57	_____	_____	МСК-63
1274	10558143	1274	400979.30	1385914.26	_____	_____	МСК-63
1275	10558143	1275	400998.20	1385924.09	_____	_____	МСК-63

Заместитель начальника отдела
полное наименование должности

М.П.

подпись

/
инициалы, фамилия

Раздел 10

КАДАСТРОВЫЙ ПЛАН ТЕРРИТОРИИ

Лист № 86раздела 10

Всего листов раздела 10: 247

Всего разделов: 11

Всего листов: 1405

« 19 » июля 2021 г. № 63-00-102/21-775645

Номер кадастрового квартала: 63:01:0907001

Сведения о характерных точках границ:

Номер п/п	Реестровый номер	Обозначение характерных точек	Координаты		Описание закрепления на местности	Метод определения координат и средняя квадратическая погрешность положения характерной точки (M), м	Система координат
			X	Y			
1	2	3	4	5	6	7	8
1276	10558143	1276	401014.51	1385932.02	_____	_____	МСК-63
1277	10558143	1277	401025.03	1385938.14	_____	_____	МСК-63
1278	10558143	1278	401039.50	1385941.48	_____	_____	МСК-63
1279	10558143	1279	401055.04	1385941.83	_____	_____	МСК-63
1280	10558143	1280	401070.58	1385944.25	_____	_____	МСК-63
1281	10558143	1281	401081.54	1385950.20	_____	_____	МСК-63
1282	10558143	1282	401089.87	1385957.41	_____	_____	МСК-63
1283	10558143	1283	401095.62	1385966.65	_____	_____	МСК-63

1284	10558143	1284	401102.09	1385980.55	_____	_____	МСК-63
1285	10558143	1285	401109.13	1385991.81	_____	_____	МСК-63
1286	10558143	1286	401117.11	1385999.04	_____	_____	МСК-63
1287	10558143	1287	401125.42	1386003.85	_____	_____	МСК-63
1288	10558143	1288	401135.42	1386007.36	_____	_____	МСК-63
1289	10558143	1289	401168.85	1386010.30	_____	_____	МСК-63
1290	10558143	1290	401179.99	1386016.02	_____	_____	МСК-63

Заместитель начальника отдела
полное наименование должности

М.П.

подпись

инициалы, фамилия

Раздел 10

КАДАСТРОВЫЙ ПЛАН ТЕРРИТОРИИ

Лист № 87раздела 10

Всего листов раздела 10: 247

Всего разделов: 11

Всего листов: 1405

« 19 » июля 2021 г. № 63-00-102/21-775645

Номер кадастрового квартала: 63:01:0907001

Сведения о характерных точках границ:

Номер п/п	Реестровый номер	Обозначение характерных точек	Координаты		Описание закрепления на местности	Метод определения координат и средняя квадратическая погрешность положения характерной точки (Mt), м	Система координат
			X	Y			
1	2	3	4	5	6	7	8
1291	10558143	1291	401204.43	1386028.64	_____	_____	МСК-63
1292	10558143	1292	401225.34	1386035.72	_____	_____	МСК-63
1293	10558143	1293	401239.77	1386037.42	_____	_____	МСК-63
1294	10558143	1294	401251.45	1386034.43	_____	_____	МСК-63

1306	10558143	1306	401496.76	1386004.77	_____	_____	МСК-63
1307	10558143	1307	401520.52	1386009.44	_____	_____	МСК-63
1308	10558143	1308	401567.41	1386033.74	_____	_____	МСК-63
1309	10558143	1309	401589.17	1386040.23	_____	_____	МСК-63
1310	10558143	1310	401602.36	1386038.72	_____	_____	МСК-63
1311	10558143	1311	401616.04	1386036.61	_____	_____	МСК-63
1312	10558143	1312	401629.23	1386042.61	_____	_____	МСК-63
1313	10558143	1313	401666.36	1386078.27	_____	_____	МСК-63
1314	10558143	1314	401711.78	1386111.39	_____	_____	МСК-63
1315	10558143	1315	401718.63	1386121.91	_____	_____	МСК-63
1316	10558143	1316	401723.97	1386143.43	_____	_____	МСК-63
1317	10558143	1317	401733.92	1386155.07	_____	_____	МСК-63
1318	10558143	1318	401787.77	1386197.78	_____	_____	МСК-63
1319	10558143	1319	401828.40	1386224.58	_____	_____	МСК-63
1320	10558143	1320	401824.15	1386234.94	_____	_____	МСК-63

Заместитель начальника отдела
полное наименование должности

М.П.

подпись

/
инициалы, фамилия

Раздел 10

КАДАСТРОВЫЙ ПЛАН ТЕРРИТОРИИ

Лист № 89раздела 10

Всего листов раздела 10: 247

Всего разделов: 11

Всего листов: 1405

« 19 » июля 2021 г. № 63-00-102/21-775645

Номер кадастрового квартала: 63:01:0907001

Сведения о характерных точках границ:

Номер п/п	Реестровый номер	Обозначение характерных точек	Координаты		Описание закрепления на местности	Метод определения координат и средняя квадратическая погрешность положения характерной точки (Mt), м	Система координат
			X	Y			
1	2	3	4	5	6	7	8
1321	10558143	1321	401821.64	1386255.99	_____	_____	МСК-63
1322	10558143	1322	401826.11	1386273.31	_____	_____	МСК-63
1323	10558143	1323	401850.51	1386292.57	_____	_____	МСК-63
1324	10558143	1324	401865.85	1386295.35	_____	_____	МСК-63
1325	10558143	1325	401922.56	1386335.31	_____	_____	МСК-63
1326	10558143	1326	401947.43	1386374.93	_____	_____	МСК-63
1327	10558143	1327	401972.85	1386401.48	_____	_____	МСК-63
1328	10558143	1328	402007.07	1386415.64	_____	_____	МСК-63
1329	10558143	1329	402044.27	1386428.90	_____	_____	МСК-63
1330	10558143	1330	402056.51	1386433.41	_____	_____	МСК-63
1331	10558143	1331	402068.28	1386435.80	_____	_____	МСК-63
1332	10558143	1332	402078.02	1386431.88	_____	_____	МСК-63
1333	10558143	1333	402116.90	1386404.30	_____	_____	МСК-63
1334	10558143	1334	402130.97	1386408.12	_____	_____	МСК-63
1335	10558143	1335	402143.79	1386415.01	_____	_____	МСК-63

 Заместитель начальника отдела
 полное наименование должности

 М.П.

 подпись

 /
 инициалы, фамилия

Раздел 10

КАДАСТРОВЫЙ ПЛАН ТЕРРИТОРИИ

« 19 » июля 2021 г. № 63-00-102/21-775645

Номер кадастрового квартала: 63:01:0907001

Сведения о характерных точках границ:

Номер п/п	Реестровый номер	Обозначение характерных точек	Координаты		Описание закрепления на местности	Метод определения координат и средняя квадратическая погрешность положения характерной точки (Mt), м	Система координат
			X	Y			
1	2	3	4	5	6	7	8
1336	10558143	1336	402174.86	1386452.14	_____	_____	МСК-63
1337	10558143	1337	402208.18	1386488.25	_____	_____	МСК-63
1338	10558143	1338	402227.40	1386500.97	_____	_____	МСК-63
1339	10558143	1339	402243.47	1386506.74	_____	_____	МСК-63
1340	10558143	1340	402282.07	1386526.90	_____	_____	МСК-63
1341	10558143	1341	402290.87	1386534.42	_____	_____	МСК-63
1342	10558143	1342	402304.33	1386541.33	_____	_____	МСК-63
1343	10558143	1343	402329.10	1386547.63	_____	_____	МСК-63
1344	10558143	1344	402347.92	1386551.49	_____	_____	МСК-63
1345	10558143	1345	402350.27	1386566.48	_____	_____	МСК-63
1346	10558143	1346	402356.52	1386584.82	_____	_____	МСК-63
1347	10558143	1347	402369.92	1386596.99	_____	_____	МСК-63
1348	10558143	1348	402383.66	1386600.16	_____	_____	МСК-63
1349	10558143	1349	402390.05	1386601.75	_____	_____	МСК-63
1350	10558143	1350	402391.86	1386615.25	_____	_____	МСК-63

Заместитель начальника отдела
полное наименование должности

М.П.

подпись

/
инициалы, фамилия

КАДАСТРОВЫЙ ПЛАН ТЕРРИТОРИИ

Лист № 91 раздела 10

Всего листов раздела 10: 247

Всего разделов: 11

Всего листов: 1405

« 19 » июля 2021 г. № 63-00-102/21-775645

Номер кадастрового квартала: 63:01:0907001

Сведения о характерных точках границ:

Номер п/п	Реестровый номер	Обозначение характерных точек	Координаты		Описание закрепления на местности	Метод определения координат и средняя квадратическая погрешность положения характерной точки (M _t), м	Система координат
			X	Y			
1	2	3	4	5	6	7	8
1351	10558143	1351	402390.55	1386632.44	_____	_____	МСК-63
1352	10558143	1352	402394.26	1386651.33	_____	_____	МСК-63
1353	10558143	1353	402410.95	1386670.29	_____	_____	МСК-63
1354	10558143	1354	402432.04	1386697.38	_____	_____	МСК-63
1355	10558143	1355	402449.29	1386719.93	_____	_____	МСК-63
1356	10558143	1356	402460.96	1386738.68	_____	_____	МСК-63
1357	10558143	1357	402465.95	1386766.32	_____	_____	МСК-63
1358	10558143	1358	402461.17	1386795.67	_____	_____	МСК-63
1359	10558143	1359	402451.18	1386812.32	_____	_____	МСК-63
1360	10558143	1360	402398.14	1386884	_____	_____	МСК-63
1361	10558143	1361	402373.60	1386921.09	_____	_____	МСК-63
1362	10558143	1362	402358.53	1386953.89	_____	_____	МСК-63
1363	10558143	1363	402341.32	1387011.06	_____	_____	МСК-63
1364	10558143	1364	402335.77	1387066.86	_____	_____	МСК-63
1365	10558143	1365	402336.57	1387094.41	_____	_____	МСК-63

Заместитель начальника отдела
полное наименование должности

М.П.

подпись

/
инициалы, фамилия

Раздел 10

КАДАСТРОВЫЙ ПЛАН ТЕРРИТОРИИ

Лист № 92раздела 10

Всего листов раздела 10: 247

Всего разделов: 11

Всего листов: 1405

« 19 » июля 2021 г. № 63-00-102/21-775645

Номер кадастрового квартала: 63:01:0907001

Сведения о характерных точках границ:

Номер п/п	Реестровый номер	Обозначение характерных точек	Координаты		Описание закрепления на местности	Метод определения координат и средняя квадратическая погрешность положения характерной точки (Mt), м	Система координат
			X	Y			
1	2	3	4	5	6	7	8
1366	10558143	1366	402358.25	1387127.19	—	—	МСК-63
1367	10558143	1367	402371.21	1387158.42	—	—	МСК-63
1368	10558143	1368	402368.85	1387184.88	—	—	МСК-63
1369	10558143	1369	402360.89	1387217.15	—	—	МСК-63
1370	10558143	1370	402363.01	1387259.48	—	—	МСК-63
1371	10558143	1371	402371.20	1387285.94	—	—	МСК-63
1372	10558143	1372	402381.79	1387304.73	—	—	МСК-63
1373	10558143	1373	402393.18	1387320.62	—	—	МСК-63
1374	10558143	1374	402400.05	1387344.95	—	—	МСК-63
1375	10558143	1375	402400.58	1387374.59	—	—	МСК-63
1376	10558143	1376	402396.60	1387398.42	—	—	МСК-63
1377	10558143	1377	402391.31	1387411.17	—	—	МСК-63

1378	10558143	1378	402394.42	1387455.99	_____	_____	МСК-63
1379	10558143	1379	402404	1387500.54	_____	_____	МСК-63
1380	10558143	1380	402405.47	1387545.08	_____	_____	МСК-63

Заместитель начальника отдела
полное наименование должности

М.П.

подпись

/
инициалы, фамилия

Раздел 10

КАДАСТРОВЫЙ ПЛАН ТЕРРИТОРИИ

Лист № 93раздела 10

Всего листов раздела 10: 247

Всего разделов: 11

Всего листов: 1405

« 19 » июля 2021 г. № 63-00-102/21-775645

Номер кадастрового квартала: 63:01:0907001

Сведения о характерных точках границ:

Номер п/п	Реестровый номер	Обозначение характерных точек	Координаты		Описание закрепления на местности	Метод определения координат и средняя квадратическая погрешность положения характерной точки (M _t), м	Система координат
			X	Y			
1	2	3	4	5	6	7	8
1381	10558143	1381	402399.88	1387567.03	_____	_____	МСК-63
1382	10558143	1382	402390.91	1387583.97	_____	_____	МСК-63
1383	10558143	1383	402380.32	1387595.34	_____	_____	МСК-63
1384	10558143	1384	402363.64	1387604.07	_____	_____	МСК-63
1385	10558143	1385	402357.58	1387617.56	_____	_____	МСК-63
1386	10558143	1386	402356.77	1387635.30	_____	_____	МСК-63
1387	10558143	1387	402359.93	1387646.40	_____	_____	МСК-63
1388	10558143	1388	402369.73	1387662.82	_____	_____	МСК-63

1389	10558143	1389	402386.67	1387658.32	_____	_____	МСК-63
1390	10558143	1390	402398.07	1387675.25	_____	_____	МСК-63
1391	10558143	1391	402466.30	1387728.95	_____	_____	МСК-63
1392	10558143	1392	402556.26	1387789.54	_____	_____	МСК-63
1393	10558143	1393	402567.91	1387810.47	_____	_____	МСК-63
1394	10558143	1394	402589.61	1387861.77	_____	_____	МСК-63
1395	10558143	1395	402593.83	1387905.95	_____	_____	МСК-63

Заместитель начальника отдела
полное наименование должности

М.П.

подпись

инициалы, фамилия

Раздел 10

КАДАСТРОВЫЙ ПЛАН ТЕРРИТОРИИ

Лист № 94раздела 10

Всего листов раздела 10: 247

Всего разделов: 11

Всего листов: 1405

« 19 » июля 2021 г. № 63-00-102/21-775645

Номер кадастрового квартала: 63:01:0907001

Сведения о характерных точках границ:

Номер п/п	Реестровый номер	Обозначение характерных точек	Координаты		Описание закрепления на местности	Метод определения координат и средняя квадратическая погрешность положения характерной точки (Mt), м	Система координат
			X	Y			
1	2	3	4	5	6	7	8
1396	10558143	1396	402585.08	1387934.01	_____	_____	МСК-63
1397	10558143	1397	402575.31	1387951.48	_____	_____	МСК-63
1398	10558143	1398	402566.32	1387967.86	_____	_____	МСК-63
1399	10558143	1399	402561.84	1387983.75	_____	_____	МСК-63

1411	10558143	1411	402826.19	1388314.42	_____	_____	МСК-63
1412	10558143	1412	402854.03	1388339.45	_____	_____	МСК-63
1413	10558143	1413	402874.28	1388348.06	_____	_____	МСК-63
1414	10558143	1414	402970.75	1388341.54	_____	_____	МСК-63
1415	10558143	1415	403043.56	1388327.48	_____	_____	МСК-63
1416	10558143	1416	403095.20	1388310.97	_____	_____	МСК-63
1417	10558143	1417	403129.68	1388310.04	_____	_____	МСК-63
1418	10558143	1418	403262.85	1388301.59	_____	_____	МСК-63
1419	10558143	1419	403434.97	1388271.11	_____	_____	МСК-63
1420	10558143	1420	403923.73	1388185.01	_____	_____	МСК-63
1421	10558143	1421	404497.61	1388088.61	_____	_____	МСК-63
1422	10558143	1422	404583.34	1388102.23	_____	_____	МСК-63
1423	10558143	1423	404636.89	1388109.43	_____	_____	МСК-63
1424	10558143	1424	404886.37	1387940.45	_____	_____	МСК-63
1425	10558143	1425	404911.66	1387950.98	_____	_____	МСК-63

Заместитель начальника отдела
полное наименование должности

М.П.

подпись

/
инициалы, фамилия

Раздел 10

КАДАСТРОВЫЙ ПЛАН ТЕРРИТОРИИ

Лист № 96раздела 10

Всего листов раздела 10: 247

Всего разделов: 11

Всего листов: 1405

« 19 » июля 2021 г. № 63-00-102/21-775645

Номер кадастрового квартала: 63:01:0907001

Сведения о характерных точках границ:

Номер п/п	Реестровый номер	Обозначение характерных точек	Координаты		Описание закрепления на местности	Метод определения координат и средняя квадратическая погрешность положения характерной точки (Mt), м	Система координат
			X	Y			
1	2	3	4	5	6	7	8
1426	10558143	1426	404921.56	1387955.10	_____	_____	МСК-63
1427	10558143	1427	404955.05	1387978.70	_____	_____	МСК-63
1428	10558143	1428	404968.80	1387979.06	_____	_____	МСК-63
1429	10558143	1429	404979.66	1387983.42	_____	_____	МСК-63
1430	10558143	1430	405014.04	1387988.11	_____	_____	МСК-63
1431	10558143	1431	405067.26	1388000.36	_____	_____	МСК-63
1432	10558143	1432	405156.24	1388024.31	_____	_____	МСК-63
1433	10558143	1433	405221.25	1388039.58	_____	_____	МСК-63
1434	10558143	1434	405252.84	1388067.38	_____	_____	МСК-63
1435	10558143	1435	405282.18	1388090.52	_____	_____	МСК-63
1436	10558143	1436	405304.90	1388104.92	_____	_____	МСК-63
1437	10558143	1437	405367.20	1388170.63	_____	_____	МСК-63
1438	10558143	1438	405428.21	1388190.62	_____	_____	МСК-63
1439	10558143	1439	405656.87	1388232.35	_____	_____	МСК-63
1440	10558143	1440	405671.84	1388185.54	_____	_____	МСК-63

 Заместитель начальника отдела
 полное наименование должности

 М.П.

 подпись

 /
 инициалы, фамилия

Раздел 10

КАДАСТРОВЫЙ ПЛАН ТЕРРИТОРИИ

« 19 » июля 2021 г. № 63-00-102/21-775645

Номер кадастрового квартала: 63:01:0907001

Сведения о характерных точках границ:

Номер п/п	Реестровый номер	Обозначение характерных точек	Координаты		Описание закрепления на местности	Метод определения координат и средняя квадратическая погрешность положения характерной точки (Mt), м	Система координат
			X	Y			
1	2	3	4	5	6	7	8
1441	10558143	1441	405680.35	1388138.09	_____	_____	МСК-63
1442	10558143	1442	405675.48	1388096.72	_____	_____	МСК-63
1443	10558143	1443	405673.06	1388066.29	_____	_____	МСК-63
1444	10558143	1444	405661.78	1388022.65	_____	_____	МСК-63
1445	10558143	1445	405651.15	1387979.95	_____	_____	МСК-63
1446	10558143	1446	405657.39	1387980.23	_____	_____	МСК-63
1447	10558143	1447	405694.94	1387973.82	_____	_____	МСК-63
1448	10558143	1448	405722.92	1387968.21	_____	_____	МСК-63
1449	10558143	1449	405747.27	1387966.56	_____	_____	МСК-63
1450	10558143	1450	405807.46	1387962.74	_____	_____	МСК-63
1451	10558143	1451	405902.66	1387953.91	_____	_____	МСК-63
1452	10558143	1452	405919.58	1387964.01	_____	_____	МСК-63
1453	10558143	1453	405975.96	1387891.60	_____	_____	МСК-63
1454	10558143	1454	405934.61	1387858.28	_____	_____	МСК-63
1455	10558143	1455	405906.60	1387832.73	_____	_____	МСК-63

Заместитель начальника отдела
полное наименование должности

М.П.

подпись

/
инициалы, фамилия

КАДАСТРОВЫЙ ПЛАН ТЕРРИТОРИИ

Лист № 98раздела 10

Всего листов раздела 10: 247

Всего разделов: 11

Всего листов: 1405

« 19 » июля 2021 г. № 63-00-102/21-775645

Номер кадастрового квартала: 63:01:0907001

Сведения о характерных точках границ:

Номер п/п	Реестровый номер	Обозначение характерных точек	Координаты		Описание закрепления на местности	Метод определения координат и средняя квадратическая погрешность положения характерной точки (Mt), м	Система координат
			X	Y			
1	2	3	4	5	6	7	8
1456	10558143	1456	405883.51	1387803.56	_____	_____	МСК-63
1457	10558143	1457	405860.40	1387773.11	_____	_____	МСК-63
1458	10558143	1458	405838.49	1387736.62	_____	_____	МСК-63
1459	10558143	1459	405819.03	1387692.84	_____	_____	МСК-63
1460	10558143	1460	405803.22	1387641.72	_____	_____	МСК-63
1461	10558143	1461	405857.95	1387596.72	_____	_____	МСК-63
1462	10558143	1462	405870.37	1387552.77	_____	_____	МСК-63
1463	10558143	1463	405842.18	1387532.73	_____	_____	МСК-63
1464	10558143	1464	405792.97	1387487.61	_____	_____	МСК-63
1465	10558143	1465	405744.49	1387435.82	_____	_____	МСК-63
1466	10558143	1466	405787.01	1387409.51	_____	_____	МСК-63
1467	10558143	1467	406019.37	1387204.27	_____	_____	МСК-63
1468	10558143	1468	405720.65	1386894.65	_____	_____	МСК-63
1469	10558143	1469	405605.16	1386913.91	_____	_____	МСК-63
1470	10558143	1470	405597.73	1386731.13	_____	_____	МСК-63

Заместитель начальника отдела
полное наименование должности

М.П.

подпись

/
инициалы, фамилия

Раздел 10

КАДАСТРОВЫЙ ПЛАН ТЕРРИТОРИИ

Лист № 99раздела 10

Всего листов раздела 10: 247

Всего разделов: 11

Всего листов: 1405

« 19 » июля 2021 г. № 63-00-102/21-775645

Номер кадастрового квартала: 63:01:0907001

Сведения о характерных точках границ:

Номер п/п	Реестровый номер	Обозначение характерных точек	Координаты		Описание закрепления на местности	Метод определения координат и средняя квадратическая погрешность положения характерной точки (Mt), м	Система координат
			X	Y			
1	2	3	4	5	6	7	8
1471	10558143	1471	405661.86	1386636.14	—	—	МСК-63
1472	10558143	1472	405521.38	1386585.30	—	—	МСК-63
1473	10558143	1473	405507.57	1386570.32	—	—	МСК-63
1474	10558143	1474	405644.92	1386485.61	—	—	МСК-63
1475	10558143	1475	405706.24	1386447.49	—	—	МСК-63
1476	10558143	1476	405809.23	1386265.66	—	—	МСК-63
1477	10558143	1477	405783.46	1386245.57	—	—	МСК-63
1478	10558143	1478	405733.64	1386241.27	—	—	МСК-63
1479	10558143	1479	405557.25	1386248.76	—	—	МСК-63
1480	10558143	1480	405365.69	1386275.01	—	—	МСК-63
1481	10558143	1481	405309.69	1386163.40	—	—	МСК-63
1482	10558143	1482	405369.59	1386101.88	—	—	МСК-63

1483	10558143	1483	405553.01	1386047.43	_____	_____	МСК-63
1484	10558143	1484	405982.53	1385929.13	_____	_____	МСК-63
1485	10558143	1485	405990.09	1385641.15	_____	_____	МСК-63

Заместитель начальника отдела
полное наименование должности

М.П.

подпись

/
инициалы, фамилия

Раздел 10

КАДАСТРОВЫЙ ПЛАН ТЕРРИТОРИИ

Лист № 100раздела 10

Всего листов раздела 10: 247

Всего разделов: 11

Всего листов: 1405

« 19 » июля 2021 г. № 63-00-102/21-775645

Номер кадастрового квартала: 63:01:0907001

Сведения о характерных точках границ:

Номер п/п	Реестровый номер	Обозначение характерных точек	Координаты		Описание закрепления на местности	Метод определения координат и средняя квадратическая погрешность положения характерной точки (M _t), м	Система координат
			X	Y			
1	2	3	4	5	6	7	8
1486	10558143	1486	406061.79	1385570.06	_____	_____	МСК-63
1487	10558143	1487	406062.68	1385530.70	_____	_____	МСК-63
1488	10558143	1488	405657.49	1385533.74	_____	_____	МСК-63
1489	10558143	1489	405398.29	1385547.21	_____	_____	МСК-63
1490	10558143	1490	405255.05	1385534.17	_____	_____	МСК-63
1491	10558143	1491	405166.13	1385530.36	_____	_____	МСК-63
1492	10558143	1492	405154.56	1385669.30	_____	_____	МСК-63
1493	10558143	1493	405019.89	1385738.20	_____	_____	МСК-63

1494	10558143	1494	404798.06	1385804.51	_____	_____	МСК-63
1495	10558143	1495	404685.73	1385654.38	_____	_____	МСК-63
1496	10558143	1496	404257.22	1385881.94	_____	_____	МСК-63
1497	10558143	1497	404117.94	1385972.45	_____	_____	МСК-63
1498	10558143	1498	404112.63	1385975.92	_____	_____	МСК-63
1499	10558143	1499	404108.77	1385978.41	_____	_____	МСК-63
1500	10558143	1500	404081.16	1385994.74	_____	_____	МСК-63

Заместитель начальника отдела
полное наименование должности

М.П.

подпись

инициалы, фамилия

Раздел 10

КАДАСТРОВЫЙ ПЛАН ТЕРРИТОРИИ

Лист № 101раздела 10

Всего листов раздела 10: 247

Всего разделов: 11

Всего листов: 1405

« 19 » июля 2021 г. № 63-00-102/21-775645

Номер кадастрового квартала: 63:01:0907001

Сведения о характерных точках границ:

Номер п/п	Реестровый номер	Обозначение характерных точек	Координаты		Описание закрепления на местности	Метод определения координат и средняя квадратическая погрешность положения характерной точки (Mt), м	Система координат
			X	Y			
1	2	3	4	5	6	7	8
1501	10558143	1501	404079.47	1385995.74	_____	_____	МСК-63
1502	10558143	1502	404073.64	1385999.17	_____	_____	МСК-63
1503	10558143	1503	404068.84	1386002.01	_____	_____	МСК-63
1504	10558143	1504	404047.97	1385986.33	_____	_____	МСК-63

1516	10558143	1516	403361.31	1385791.23	_____	_____	МСК-63
1517	10558143	1517	403183.50	1385662.93	_____	_____	МСК-63
1518	10558143	1518	403108.94	1385611.96	_____	_____	МСК-63
1519	10558143	1519	403130.97	1385592.07	_____	_____	МСК-63
1520	10558143	1520	403159.85	1385534.97	_____	_____	МСК-63
1521	10558143	1521	403134.47	1385511.48	_____	_____	МСК-63
1522	10558143	1522	403098.98	1385477.15	_____	_____	МСК-63
1523	10558143	1523	403065.71	1385455.20	_____	_____	МСК-63
1524	10558143	1524	403025.21	1385442.69	_____	_____	МСК-63
1525	10558143	1525	402915.56	1385383.90	_____	_____	МСК-63
1526	10558143	1526	402901.01	1385384.83	_____	_____	МСК-63
1527	10558143	1527	402898.55	1385327.08	_____	_____	МСК-63
1528	10558143	1528	402811.83	1385264.21	_____	_____	МСК-63
1529	10558143	1529	402760.60	1385265.69	_____	_____	МСК-63
1530	10558143	1530	402632.24	1385218.72	_____	_____	МСК-63

Заместитель начальника отдела
полное наименование должности

М.П.

подпись

/
инициалы, фамилия

Раздел 10

КАДАСТРОВЫЙ ПЛАН ТЕРРИТОРИИ

Лист № 103раздела 10

Всего листов раздела 10: 247

Всего разделов: 11

Всего листов: 1405

« 19 » июля 2021 г. № 63-00-102/21-775645

Номер кадастрового квартала: 63:01:0907001

Сведения о характерных точках границ:

Номер п/п	Реестровый номер	Обозначение характерных точек	Координаты		Описание закрепления на местности	Метод определения координат и средняя квадратическая погрешность положения характерной точки (Mt), м	Система координат
			X	Y			
1	2	3	4	5	6	7	8
1531	10558143	1531	402506.08	1384516.75	_____	_____	МСК-63
1532	10558143	1532	402497.09	1384496.77	_____	_____	МСК-63
1533	10558143	1533	402503.50	1384445.18	_____	_____	МСК-63
1534	10558143	1534	402449.55	1384250	_____	_____	МСК-63
1535	10558143	1535	402324.82	1384138.91	_____	_____	МСК-63
1536	10558143	1536	402262.06	1383995.61	_____	_____	МСК-63
1537	10558143	1537	402354.27	1383914.56	_____	_____	МСК-63
1538	10558143	1538	402478.40	1383892	_____	_____	МСК-63
1539	10558143	1539	402818.92	1383821.42	_____	_____	МСК-63
1540	10558143	1540	402872.27	1383819.59	_____	_____	МСК-63
1541	10558143	1541	402901.55	1383824.10	_____	_____	МСК-63
1542	10558143	1542	403152.38	1383940.54	_____	_____	МСК-63
1543	10558143	1543	403235.44	1384055.97	_____	_____	МСК-63
1544	10558143	1544	403325.14	1384130.56	_____	_____	МСК-63
1545	10558143	1545	403428.87	1384046.02	_____	_____	МСК-63

 Заместитель начальника отдела
 полное наименование должности

М.П.

 подпись

/_____
 инициалы, фамилия

Раздел 10

КАДАСТРОВЫЙ ПЛАН ТЕРРИТОРИИ

Лист № 104раздела 10

Всего листов раздела 10: 247

Всего разделов: 11

Всего листов: 1405

« 19 » июля 2021 г. № 63-00-102/21-775645

Номер кадастрового квартала: 63:01:0907001

Сведения о характерных точках границ:

Номер п/п	Реестровый номер	Обозначение характерных точек	Координаты		Описание закрепления на местности	Метод определения координат и средняя квадратическая погрешность положения характерной точки (Mt), м	Система координат
			X	Y			
1	2	3	4	5	6	7	8
1546	10558143	1546	403493.94	1383971.42	_____	_____	МСК-63
1547	10558143	1547	403495.19	1383957.91	_____	_____	МСК-63
1548	10558143	1548	403496.48	1383933.71	_____	_____	МСК-63
1549	10558143	1549	403542.31	1383916.01	_____	_____	МСК-63
1550	10558143	1550	403525.24	1383855.01	_____	_____	МСК-63
1551	10558143	1551	403566.04	1383795.98	_____	_____	МСК-63
1552	10558143	1552	403667.04	1383771.49	_____	_____	МСК-63
1553	10558143	1553	403671.41	1383770.11	_____	_____	МСК-63
1554	10558143	1554	403724.17	1383734.37	_____	_____	МСК-63
1555	10558143	1555	403741.05	1383698.78	_____	_____	МСК-63
1556	10558143	1556	403756.53	1383651.78	_____	_____	МСК-63
1557	10558143	1557	403840.06	1383641.06	_____	_____	МСК-63
1558	10558143	1558	403908.75	1383675.25	_____	_____	МСК-63
1559	10558143	1559	403987.80	1383683.37	_____	_____	МСК-63
1560	10558143	1560	404031.37	1383679.11	_____	_____	МСК-63

Заместитель начальника отдела
полное наименование должности

М.П.

подпись

/
инициалы, фамилия

КАДАСТРОВЫЙ ПЛАН ТЕРРИТОРИИ

Лист № 105раздела 10

Всего листов раздела 10: 247

Всего разделов: 11

Всего листов: 1405

« 19 » июля 2021 г. № 63-00-102/21-775645

Номер кадастрового квартала: 63:01:0907001

Сведения о характерных точках границ:

Номер п/п	Реестровый номер	Обозначение характерных точек	Координаты		Описание закрепления на местности	Метод определения координат и средняя квадратическая погрешность положения характерной точки (Mt), м	Система координат
			X	Y			
1	2	3	4	5	6	7	8
1561	10558143	1561	404112.92	1383692.96	_____	_____	МСК-63
1562	10558143	1562	404157.85	1383698.02	_____	_____	МСК-63
1563	10558143	1563	404207.23	1383696.16	_____	_____	МСК-63
1564	10558143	1564	404360.26	1383687.23	_____	_____	МСК-63
1565	10558143	1565	404420.75	1383698.96	_____	_____	МСК-63
1566	10558143	1566	404446.18	1383698.88	_____	_____	МСК-63
1567	10558143	1567	404446.72	1383643.82	_____	_____	МСК-63
1568	10558143	1568	404499.04	1383554.51	_____	_____	МСК-63
1569	10558143	1569	404507.65	1383520.36	_____	_____	МСК-63
1570	10558143	1570	404506.62	1383489.54	_____	_____	МСК-63
1571	10558143	1571	404499.41	1383458.58	_____	_____	МСК-63
1572	10558143	1572	404495.83	1383432.29	_____	_____	МСК-63
1573	10558143	1573	404438.97	1383429.46	_____	_____	МСК-63
1574	10558143	1574	404437.65	1383457.06	_____	_____	МСК-63
1575	10558143	1575	404437.62	1383467.45	_____	_____	МСК-63

Заместитель начальника отдела
полное наименование должности

М.П.

подпись

/
инициалы, фамилия

Раздел 10

КАДАСТРОВЫЙ ПЛАН ТЕРРИТОРИИ

Лист № 106раздела 10

Всего листов раздела 10: 247

Всего разделов: 11

Всего листов: 1405

« 19 » июля 2021 г. № 63-00-102/21-775645

Номер кадастрового квартала: 63:01:0907001

Сведения о характерных точках границ:

Номер п/п	Реестровый номер	Обозначение характерных точек	Координаты		Описание закрепления на местности	Метод определения координат и средняя квадратическая погрешность положения характерной точки (Mt), м	Система координат
			X	Y			
1	2	3	4	5	6	7	8
1576	10558143	1576	404379.83	1383502.93	—	—	МСК-63
1577	10558143	1577	404347.13	1383492.82	—	—	МСК-63
1578	10558143	1578	404326.79	1383486.39	—	—	МСК-63
1579	10558143	1579	404307.85	1383479.78	—	—	МСК-63
1580	10558143	1580	404204.38	1383456.46	—	—	МСК-63
1581	10558143	1581	404206.54	1383557.78	—	—	МСК-63
1582	10558143	1582	404127.45	1383567.13	—	—	МСК-63
1583	10558143	1583	404063.67	1383455.14	—	—	МСК-63
1584	10558143	1584	403980.54	1383484.77	—	—	МСК-63
1585	10558143	1585	403970.70	1383544.87	—	—	МСК-63
1586	10558143	1586	403975.29	1383568.61	—	—	МСК-63
1587	10558143	1587	403924.11	1383564.96	—	—	МСК-63

1588	10558143	1588	403930.85	1383606.42	_____	_____	МСК-63
1589	10558143	1589	403862.70	1383613.05	_____	_____	МСК-63
1590	10558143	1590	403816.88	1383583.66	_____	_____	МСК-63

Заместитель начальника отдела
полное наименование должности

М.П.

подпись

/
инициалы, фамилия

Раздел 10

КАДАСТРОВЫЙ ПЛАН ТЕРРИТОРИИ

Лист № 107раздела 10

Всего листов раздела 10: 247

Всего разделов: 11

Всего листов: 1405

« 19 » июля 2021 г. № 63-00-102/21-775645

Номер кадастрового квартала: 63:01:0907001

Сведения о характерных точках границ:

Номер п/п	Реестровый номер	Обозначение характерных точек	Координаты		Описание закрепления на местности	Метод определения координат и средняя квадратическая погрешность положения характерной точки (M), м	Система координат
			X	Y			
1	2	3	4	5	6	7	8
1591	10558143	1591	403812.39	1383462.32	_____	_____	МСК-63
1592	10558143	1592	403826.40	1383377.49	_____	_____	МСК-63
1593	10558143	1593	403913.50	1383264.54	_____	_____	МСК-63
1594	10558143	1594	403994.39	1383223.98	_____	_____	МСК-63
1595	10558143	1595	404027.85	1383172.47	_____	_____	МСК-63
1596	10558143	1596	404032.67	1383154.41	_____	_____	МСК-63
1597	10558143	1597	404033.29	1383151.92	_____	_____	МСК-63
1598	10558143	1598	404029.17	1383062.80	_____	_____	МСК-63

1599	10558143	1599	403924.64	1383081.67	_____	_____	МСК-63
1600	10558143	1600	403788.70	1383122.43	_____	_____	МСК-63
1601	10558143	1601	403758.60	1383144.52	_____	_____	МСК-63
1602	10558143	1602	403681.06	1383176.67	_____	_____	МСК-63
1603	10558143	1603	403641.09	1383180.26	_____	_____	МСК-63
1604	10558143	1604	403587.53	1383176.06	_____	_____	МСК-63
1605	10558143	1605	403513.35	1383199.17	_____	_____	МСК-63

Заместитель начальника отдела
полное наименование должности

М.П.

подпись

инициалы, фамилия

Раздел 10

КАДАСТРОВЫЙ ПЛАН ТЕРРИТОРИИ

Лист № 108 раздела 10

Всего листов раздела 10: 247

Всего разделов: 11

Всего листов: 1405

« 19 » июля 2021 г. № 63-00-102/21-775645

Номер кадастрового квартала: 63:01:0907001

Сведения о характерных точках границ:

Номер п/п	Реестровый номер	Обозначение характерных точек	Координаты		Описание закрепления на местности	Метод определения координат и средняя квадратическая погрешность положения характерной точки (M _t), м	Система координат
			X	Y			
1	2	3	4	5	6	7	8
1606	10558143	1606	403470.72	1383223.81	_____	_____	МСК-63
1607	10558143	1607	403423.76	1383227.53	_____	_____	МСК-63
1608	10558143	1608	403388.62	1383264.19	_____	_____	МСК-63
1609	10558143	1609	403331.93	1383226.97	_____	_____	МСК-63

1621	10558143	1621	403618.87	1382542.58	_____	_____	МСК-63
1622	10558143	1622	403613.56	1382544.94	_____	_____	МСК-63
1623	10558143	1623	403588.33	1382556.19	_____	_____	МСК-63
1624	10558143	1624	403564.39	1382566.97	_____	_____	МСК-63
1625	10558143	1625	403489.80	1382609.92	_____	_____	МСК-63
1626	10558143	1626	403475.22	1382608.89	_____	_____	МСК-63
1627	10558143	1627	403452.74	1382581.74	_____	_____	МСК-63
1628	10558143	1628	403414.43	1382539.67	_____	_____	МСК-63
1629	10558143	1629	403259.88	1382384.26	_____	_____	МСК-63
1630	10558143	1630	403207.87	1382339.50	_____	_____	МСК-63
1631	10558143	1631	403192.45	1382344.12	_____	_____	МСК-63
1632	10558143	1632	403199.16	1382381.89	_____	_____	МСК-63
1633	10558143	1633	403203.12	1382401.54	_____	_____	МСК-63
1634	10558143	1634	403205.92	1382425.75	_____	_____	МСК-63
1635	10558143	1635	403205.90	1382460.84	_____	_____	МСК-63

Заместитель начальника отдела
полное наименование должности

М.П.

подпись

/
инициалы, фамилия

Раздел 10

КАДАСТРОВЫЙ ПЛАН ТЕРРИТОРИИ

Лист № 110 раздела 10

Всего листов раздела 10: 247

Всего разделов: 11

Всего листов: 1405

« 19 » июля 2021 г. № 63-00-102/21-775645

Номер кадастрового квартала: 63:01:0907001

Сведения о характерных точках границ:

Номер п/п	Реестровый номер	Обозначение характерных точек	Координаты		Описание закрепления на местности	Метод определения координат и средняя квадратическая погрешность положения характерной точки (Mt), м	Система координат
			X	Y			
1	2	3	4	5	6	7	8
1636	10558143	1636	403192.33	1382483.15	_____	_____	МСК-63
1637	10558143	1637	403112.41	1382455.69	_____	_____	МСК-63
1638	10558143	1638	403089.73	1382448.27	_____	_____	МСК-63
1639	10558143	1639	403079.92	1382559.39	_____	_____	МСК-63
1640	10558143	1640	403155.97	1382564.03	_____	_____	МСК-63
1641	10558143	1641	403159.49	1382570.66	_____	_____	МСК-63
1642	10558143	1642	402944.36	1382682.43	_____	_____	МСК-63
1643	10558143	1643	402896.77	1382708.68	_____	_____	МСК-63
1644	10558143	1644	402762.23	1382774.48	_____	_____	МСК-63
1645	10558143	1645	402710.62	1382805.09	_____	_____	МСК-63
1646	10558143	1646	402695.19	1382830.19	_____	_____	МСК-63
1647	10558143	1647	402639.56	1382973.71	_____	_____	МСК-63
1648	10558143	1648	402612.17	1383045.06	_____	_____	МСК-63
1649	10558143	1649	402485.34	1383293.24	_____	_____	МСК-63
1650	10558143	1650	402477.82	1383671.90	_____	_____	МСК-63

Заместитель начальника отдела
полное наименование должности

М.П.

подпись

/_____
инициалы, фамилия

Раздел 10

КАДАСТРОВЫЙ ПЛАН ТЕРРИТОРИИ

Лист № 111раздела 10

Всего листов раздела 10: 247

Всего разделов: 11

Всего листов: 1405

« 19 » июля 2021 г. № 63-00-102/21-775645

Номер кадастрового квартала: 63:01:0907001

Сведения о характерных точках границ:

Номер п/п	Реестровый номер	Обозначение характерных точек	Координаты		Описание закрепления на местности	Метод определения координат и средняя квадратическая погрешность положения характерной точки (Mt), м	Система координат
			X	Y			
1	2	3	4	5	6	7	8
1651	10558143	1651	402122.52	1383764.46	_____	_____	МСК-63
1652	10558143	1652	402106.23	1383502.59	_____	_____	МСК-63
1653	10558143	1653	401909.54	1383520.73	_____	_____	МСК-63
1654	10558143	1654	401685.90	1383573.46	_____	_____	МСК-63
1655	10558143	1655	401661.74	1383582.89	_____	_____	МСК-63
1656	10558143	1656	401554.17	1383613.49	_____	_____	МСК-63
1657	10558143	1657	401455.78	1383654.96	_____	_____	МСК-63
1658	10558143	1658	401434.21	1383684.28	_____	_____	МСК-63
1659	10558143	1659	401350.55	1383640.51	_____	_____	МСК-63
1660	10558143	1660	401369.05	1383606.22	_____	_____	МСК-63
1661	10558143	1661	401406.80	1383588.66	_____	_____	МСК-63
1662	10558143	1662	401402.87	1383528.69	_____	_____	МСК-63
1663	10558143	1663	401477.66	1383446.59	_____	_____	МСК-63
1664	10558143	1664	401504.18	1383414.20	_____	_____	МСК-63
1665	10558143	1665	401507.62	1383376.11	_____	_____	МСК-63

Заместитель начальника отдела
полное наименование должности

М.П.

подпись

/
инициалы, фамилия

КАДАСТРОВЫЙ ПЛАН ТЕРРИТОРИИ

Лист № 112раздела 10

Всего листов раздела 10: 247

Всего разделов: 11

Всего листов: 1405

« 19 » июля 2021 г. № 63-00-102/21-775645

Номер кадастрового квартала: 63:01:0907001

Сведения о характерных точках границ:

Номер п/п	Реестровый номер	Обозначение характерных точек	Координаты		Описание закрепления на местности	Метод определения координат и средняя квадратическая погрешность положения характерной точки (M _t), м	Система координат
			X	Y			
1	2	3	4	5	6	7	8
1666	10558143	1666	401525.03	1383336.84	_____	_____	МСК-63
1667	10558143	1667	401515.49	1383301.90	_____	_____	МСК-63
1668	10558143	1668	401511.24	1383284.05	_____	_____	МСК-63
1669	10558143	1669	401482.43	1383229.46	_____	_____	МСК-63
1670	10558143	1670	401458.22	1383148.80	_____	_____	МСК-63
1671	10558143	1671	401420.30	1383077.53	_____	_____	МСК-63
1672	10558143	1672	401476.38	1382975.63	_____	_____	МСК-63
1673	10558143	1673	401385.09	1382958.52	_____	_____	МСК-63
1674	10558143	1674	401314.11	1382954.29	_____	_____	МСК-63
1675	10558143	1675	401274.12	1382945.79	_____	_____	МСК-63
1676	10558143	1676	401210.79	1382890.41	_____	_____	МСК-63
1677	10558143	1677	401188.77	1382870.02	_____	_____	МСК-63
1678	10558143	1678	401142.09	1382807.48	_____	_____	МСК-63
1679	10558143	1679	401100.62	1382780.40	_____	_____	МСК-63
1680	10558143	1680	401069.99	1382779.51	_____	_____	МСК-63

Заместитель начальника отдела
полное наименование должности

М.П.

подпись

/
инициалы, фамилия

Раздел 10

КАДАСТРОВЫЙ ПЛАН ТЕРРИТОРИИ

Лист № 113раздела 10

Всего листов раздела 10: 247

Всего разделов: 11

Всего листов: 1405

« 19 » июля 2021 г. № 63-00-102/21-775645

Номер кадастрового квартала: 63:01:0907001

Сведения о характерных точках границ:

Номер п/п	Реестровый номер	Обозначение характерных точек	Координаты		Описание закрепления на местности	Метод определения координат и средняя квадратическая погрешность положения характерной точки (Mt), м	Система координат
			X	Y			
1	2	3	4	5	6	7	8
1681	10558143	1681	401039.98	1382735.98	—	—	МСК-63
1682	10558143	1682	401009.68	1382698.45	—	—	МСК-63
1683	10558143	1683	400994.75	1382665.47	—	—	МСК-63
1684	10558143	1684	401415.24	1382423.47	—	—	МСК-63
1685	10558143	1685	402740.99	1381667.87	—	—	МСК-63
1686	10558143	1686	402909.11	1381573.11	—	—	МСК-63
1687	10558143	1687	402979.16	1381533.34	—	—	МСК-63
1688	10558143	1688	404465.85	1380689.11	—	—	МСК-63
1689	10558143	1689	404631.22	1380636.84	—	—	МСК-63
1690	10558143	1690	404680.88	1380634.22	—	—	МСК-63
1691	10558143	1691	404697.76	1380591.31	—	—	МСК-63
1692	10558143	1692	404769.50	1380605.34	—	—	МСК-63

1693	10558143	1693	404781.15	1380574.42	_____	_____	МСК-63
1694	10558143	1694	404724.64	1380554.47	_____	_____	МСК-63
1695	10558143	1695	404730.20	1380536.77	_____	_____	МСК-63

Заместитель начальника отдела
полное наименование должности

М.П.

подпись

/
инициалы, фамилия

Раздел 10

КАДАСТРОВЫЙ ПЛАН ТЕРРИТОРИИ

Лист № 114раздела 10

Всего листов раздела 10: 247

Всего разделов: 11

Всего листов: 1405

« 19 » июля 2021 г. № 63-00-102/21-775645

Номер кадастрового квартала: 63:01:0907001

Сведения о характерных точках границ:

Номер п/п	Реестровый номер	Обозначение характерных точек	Координаты		Описание закрепления на местности	Метод определения координат и средняя квадратическая погрешность положения характерной точки (M _t), м	Система координат
			X	Y			
1	2	3	4	5	6	7	8
1696	10558143	1696	404707.59	1380520.72	_____	_____	МСК-63
1697	10558143	1697	404748.53	1380414.19	_____	_____	МСК-63
1698	10558143	1698	404761.07	1380417.09	_____	_____	МСК-63
1699	10558143	1699	404764.25	1380417.85	_____	_____	МСК-63
1700	10558143	1700	404765.58	1380412.11	_____	_____	МСК-63
1701	10558143	1701	404762.30	1380411.36	_____	_____	МСК-63
1702	10558143	1702	404767.79	1380387.68	_____	_____	МСК-63
1703	10558143	1703	404769.91	1380388.20	_____	_____	МСК-63

1704	10558143	1704	404770.47	1380385.83	_____	_____	МСК-63
1705	10558143	1705	404788.70	1380302.92	_____	_____	МСК-63
1706	10558143	1706	404807.31	1380225.69	_____	_____	МСК-63
1707	10558143	1707	404807.30	1380225.67	_____	_____	МСК-63
1708	10558143	1708	404806.76	1380225.54	_____	_____	МСК-63
1709	10558143	1709	404819.28	1380170.81	_____	_____	МСК-63
1710	10558143	1710	404819.62	1380170.88	_____	_____	МСК-63

Заместитель начальника отдела
полное наименование должности

М.П.

подпись

инициалы, фамилия

Раздел 10

КАДАСТРОВЫЙ ПЛАН ТЕРРИТОРИИ

Лист № 115 раздела 10

Всего листов раздела 10: 247

Всего разделов: 11

Всего листов: 1405

« 19 » июля 2021 г. № 63-00-102/21-775645

Номер кадастрового квартала: 63:01:0907001

Сведения о характерных точках границ:

Номер п/п	Реестровый номер	Обозначение характерных точек	Координаты		Описание закрепления на местности	Метод определения координат и средняя квадратическая погрешность положения характерной точки (M _t), м	Система координат
			X	Y			
1	2	3	4	5	6	7	8
1711	10558143	1711	404826.53	1380141.21	_____	_____	МСК-63
1712	10558143	1712	404830.16	1380124.68	_____	_____	МСК-63
1713	10558143	1713	404837.20	1380096.09	_____	_____	МСК-63
1714	10558143	1714	404833.53	1380090.87	_____	_____	МСК-63

1726	10558143	1726	405360.84	1379680.08	_____	_____	МСК-63
1727	10558143	1727	405605.50	1379675.45	_____	_____	МСК-63
1728	10558143	1728	405614.33	1379552.69	_____	_____	МСК-63
1729	10558143	1729	405743.22	1379485.37	_____	_____	МСК-63
1730	10558143	1730	405766.78	1379262.29	_____	_____	МСК-63
1731	10558143	1731	405768.04	1379217.83	_____	_____	МСК-63
1732	10558143	1732	405740.01	1379121.69	_____	_____	МСК-63
1733	10558143	1733	405772.49	1379050.28	_____	_____	МСК-63
1734	10558143	1734	405797.79	1379009.63	_____	_____	МСК-63
1735	10558143	1735	405816.23	1378993.24	_____	_____	МСК-63
1736	10558143	1736	405870.17	1378964.81	_____	_____	МСК-63
1737	10558143	1737	405927.64	1378929.60	_____	_____	МСК-63
1738	10558143	1738	406113.48	1378760.04	_____	_____	МСК-63
1739	10558143	1739	406573.60	1378576.61	_____	_____	МСК-63
1740	10558143	1740	406543.51	1378507.35	_____	_____	МСК-63

Заместитель начальника отдела
полное наименование должности

М.П.

подпись

/
инициалы, фамилия

Раздел 10

КАДАСТРОВЫЙ ПЛАН ТЕРРИТОРИИ

Лист № 117раздела 10

Всего листов раздела 10: 247

Всего разделов: 11

Всего листов: 1405

« 19 » июля 2021 г. № 63-00-102/21-775645

Номер кадастрового квартала: 63:01:0907001

Сведения о характерных точках границ:

Номер п/п	Реестровый номер	Обозначение характерных точек	Координаты		Описание закрепления на местности	Метод определения координат и средняя квадратическая погрешность положения характерной точки (Mt), м	Система координат
			X	Y			
1	2	3	4	5	6	7	8
1741	10558143	1741	406505.10	1378464.43	_____	_____	МСК-63
1742	10558143	1742	406489.09	1378407.43	_____	_____	МСК-63
1743	10558143	1743	406465.44	1378322.34	_____	_____	МСК-63
1744	10558143	1744	406508.89	1378201.19	_____	_____	МСК-63
1745	10558143	1745	406548.07	1378094	_____	_____	МСК-63
1746	10558143	1746	406555.90	1378093.19	_____	_____	МСК-63
1747	10558143	1747	406696.51	1378068.79	_____	_____	МСК-63
1748	10558143	1748	406778.06	1378054.33	_____	_____	МСК-63
1749	10558143	1749	406774.61	1378029.81	_____	_____	МСК-63
1750	10558143	1750	406763.73	1377928.43	_____	_____	МСК-63
1751	10558143	1751	406797.99	1377922.62	_____	_____	МСК-63
1752	10558143	1752	406791.12	1377886.04	_____	_____	МСК-63
1753	10558143	1753	406789.48	1377851.75	_____	_____	МСК-63
1754	10558143	1754	406792.07	1377804.30	_____	_____	МСК-63
1755	10558143	1755	406786.48	1377773.05	_____	_____	МСК-63

 Заместитель начальника отдела
 полное наименование должности

 М.П.

 подпись

 /
 инициалы, фамилия

Раздел 10

КАДАСТРОВЫЙ ПЛАН ТЕРРИТОРИИ

Лист № 118раздела 10

Всего листов раздела 10: 247

Всего разделов: 11

Всего листов: 1405

« 19 » июля 2021 г. № 63-00-102/21-775645

Номер кадастрового квартала: 63:01:0907001

Сведения о характерных точках границ:

Номер п/п	Реестровый номер	Обозначение характерных точек	Координаты		Описание закрепления на местности	Метод определения координат и средняя квадратическая погрешность положения характерной точки (Mt), м	Система координат
			X	Y			
1	2	3	4	5	6	7	8
1756	10558143	1756	406787.17	1377766.50	_____	_____	МСК-63
1757	10558143	1757	406791.13	1377755.40	_____	_____	МСК-63
1758	10558143	1758	406792.68	1377750.41	_____	_____	МСК-63
1759	10558143	1759	406793.75	1377741.04	_____	_____	МСК-63
1760	10558143	1760	406794.34	1377740.12	_____	_____	МСК-63
1761	10558143	1761	406796.39	1377735.48	_____	_____	МСК-63
1762	10558143	1762	406805.91	1377695.30	_____	_____	МСК-63
1763	10558143	1763	406816.94	1377694.60	_____	_____	МСК-63
1764	10558143	1764	406835.05	1377692.09	_____	_____	МСК-63
1765	10558143	1765	406839.73	1377676.55	_____	_____	МСК-63
1766	10558143	1766	406853.40	1377659.50	_____	_____	МСК-63
1767	10558143	1767	406890.18	1377638.15	_____	_____	МСК-63
1768	10558143	1768	406917.61	1377604.53	_____	_____	МСК-63
1769	10558143	1769	406991.21	1377598.33	_____	_____	МСК-63
1770	10558143	1770	407000.35	1377612.12	_____	_____	МСК-63

Заместитель начальника отдела
полное наименование должности

М.П.

подпись

/
инициалы, фамилия

КАДАСТРОВЫЙ ПЛАН ТЕРРИТОРИИ

Лист № 119раздела 10

Всего листов раздела 10: 247

Всего разделов: 11

Всего листов: 1405

« 19 » июля 2021 г. № 63-00-102/21-775645

Номер кадастрового квартала: 63:01:0907001

Сведения о характерных точках границ:

Номер п/п	Реестровый номер	Обозначение характерных точек	Координаты		Описание закрепления на местности	Метод определения координат и средняя квадратическая погрешность положения характерной точки (M _t), м	Система координат
			X	Y			
1	2	3	4	5	6	7	8
1771	10558143	1771	406963.04	1377662.73	_____	_____	МСК-63
1772	10558143	1772	406958.18	1377669.38	_____	_____	МСК-63
1773	10558143	1773	406987.94	1377681.09	_____	_____	МСК-63
1774	10558143	1774	406980.83	1377704.45	_____	_____	МСК-63
1775	10558143	1775	406986.61	1377709.11	_____	_____	МСК-63
1776	10558143	1776	407060.96	1377571.47	_____	_____	МСК-63
1777	10558143	1777	407091.29	1377514.58	_____	_____	МСК-63
1778	10558143	1778	407090.35	1377474.95	_____	_____	МСК-63
1779	10558143	1779	407159.75	1377471.85	_____	_____	МСК-63
1780	10558143	1780	407228.92	1377468.46	_____	_____	МСК-63
1781	10558143	1781	407248.70	1377467.25	_____	_____	МСК-63
1782	10558143	1782	407274.87	1377466.04	_____	_____	МСК-63
1783	10558143	1783	407300.11	1377464.98	_____	_____	МСК-63
1784	10558143	1784	407302.73	1377464.84	_____	_____	МСК-63
1785	10558143	1785	407401.29	1377446.08	_____	_____	МСК-63

Заместитель начальника отдела
полное наименование должности

М.П.

подпись

/
инициалы, фамилия

Раздел 10

КАДАСТРОВЫЙ ПЛАН ТЕРРИТОРИИ

Лист № 120раздела 10

Всего листов раздела 10: 247

Всего разделов: 11

Всего листов: 1405

« 19 » июля 2021 г. № 63-00-102/21-775645

Номер кадастрового квартала: 63:01:0907001

Сведения о характерных точках границ:

Номер п/п	Реестровый номер	Обозначение характерных точек	Координаты		Описание закрепления на местности	Метод определения координат и средняя квадратическая погрешность положения характерной точки (Mt), м	Система координат
			X	Y			
1	2	3	4	5	6	7	8
1786	10558143	1786	407529.10	1377298.12	—	—	МСК-63
1787	10558143	1787	407629.87	1377213.61	—	—	МСК-63
1788	10558143	1788	407707.09	1377141.02	—	—	МСК-63
1789	10558143	1789	407726.41	1377114.16	—	—	МСК-63
1790	10558143	1790	407802.37	1376906.62	—	—	МСК-63
1791	10558143	1791	407829.74	1376925.24	—	—	МСК-63
1792	10558143	1792	407913.40	1376869.98	—	—	МСК-63
1793	10558143	1793	407918.12	1376864.65	—	—	МСК-63
1794	10558143	1794	407888.38	1376842.60	—	—	МСК-63
1795	10558143	1795	407911.70	1376727.55	—	—	МСК-63
1796	10558143	1796	407934.49	1376621.78	—	—	МСК-63
1797	10558143	1797	407934.80	1376609.66	—	—	МСК-63

1798	10558143	1798	407958.73	1376580.61	_____	_____	МСК-63
1799	10558143	1799	408013.70	1376498.87	_____	_____	МСК-63
1800	10558143	1800	408034.39	1376510.32	_____	_____	МСК-63

Заместитель начальника отдела
полное наименование должности

М.П.

подпись

/
инициалы, фамилия

Раздел 10

КАДАСТРОВЫЙ ПЛАН ТЕРРИТОРИИ

Лист № 121раздела 10

Всего листов раздела 10: 247

Всего разделов: 11

Всего листов: 1405

« 19 » июля 2021 г. № 63-00-102/21-775645

Номер кадастрового квартала: 63:01:0907001

Сведения о характерных точках границ:

Номер п/п	Реестровый номер	Обозначение характерных точек	Координаты		Описание закрепления на местности	Метод определения координат и средняя квадратическая погрешность положения характерной точки (M _t), м	Система координат
			X	Y			
1	2	3	4	5	6	7	8
1801	10558143	1801	408046.65	1376517.11	_____	_____	МСК-63
1802	10558143	1802	408105.96	1376527.78	_____	_____	МСК-63
1803	10558143	1803	408159.86	1376492.96	_____	_____	МСК-63
1804	10558143	1804	408229.37	1376462.71	_____	_____	МСК-63
1805	10558143	1805	408253.32	1376470.58	_____	_____	МСК-63
1806	10558143	1806	408262.03	1376492.78	_____	_____	МСК-63
1807	10558143	1807	408286.53	1376491.80	_____	_____	МСК-63
1808	10558143	1808	408345.60	1376480.68	_____	_____	МСК-63

1809	10558143	1809	408345.49	1376452.03	_____	_____	МСК-63
1810	10558143	1810	408361.73	1376431.16	_____	_____	МСК-63
1811	10558143	1811	408426.96	1376443.38	_____	_____	МСК-63
1812	10558143	1812	408428.01	1376433.83	_____	_____	МСК-63
1813	10558143	1813	408400.20	1376400.21	_____	_____	МСК-63
1814	10558143	1814	408378	1376392.78	_____	_____	МСК-63
1815	10558143	1815	408380.07	1376368.91	_____	_____	МСК-63

Заместитель начальника отдела
полное наименование должности

М.П.

подпись

инициалы, фамилия

Раздел 10

КАДАСТРОВЫЙ ПЛАН ТЕРРИТОРИИ

Лист № 122 раздела 10

Всего листов раздела 10: 247

Всего разделов: 11

Всего листов: 1405

« 19 » июля 2021 г. № 63-00-102/21-775645

Номер кадастрового квартала: 63:01:0907001

Сведения о характерных точках границ:

Номер п/п	Реестровый номер	Обозначение характерных точек	Координаты		Описание закрепления на местности	Метод определения координат и средняя квадратическая погрешность положения характерной точки (M), м	Система координат
			X	Y			
1	2	3	4	5	6	7	8
1816	10558143	1816	408414.31	1376301.22	_____	_____	МСК-63
1817	10558143	1817	408456.92	1376248.46	_____	_____	МСК-63
1818	10558143	1818	408469.81	1376249.21	_____	_____	МСК-63
1819	10558143	1819	408518.87	1376149.51	_____	_____	МСК-63

1831	10558143	1831	409441.21	1375981.95	_____	_____	МСК-63
1832	10558143	1832	409580.06	1376146.91	_____	_____	МСК-63
1833	10558143	1833	409816.59	1376226.58	_____	_____	МСК-63
1834	10558143	1834	409853.82	1376240.11	_____	_____	МСК-63
1835	10558143	1835	409887.43	1376258.18	_____	_____	МСК-63
1836	10558143	1836	409908.57	1376309.77	_____	_____	МСК-63
1837	10558143	1837	409915.19	1376328	_____	_____	МСК-63
1838	10558143	1838	409917.58	1376334.58	_____	_____	МСК-63
1839	10558143	1839	409941.47	1376400.34	_____	_____	МСК-63
1840	10558143	1840	409953.76	1376439.86	_____	_____	МСК-63
1841	10558143	1841	409959.16	1376453.76	_____	_____	МСК-63
1842	10558143	1842	409961.40	1376452.89	_____	_____	МСК-63
1843	10558143	1843	409972.47	1376487.69	_____	_____	МСК-63
1844	10558143	1844	410005.56	1376473.36	_____	_____	МСК-63
1845	10558143	1845	409932.85	1376285.73	_____	_____	МСК-63

Заместитель начальника отдела
полное наименование должности

М.П.

подпись

/
инициалы, фамилия

Раздел 10

КАДАСТРОВЫЙ ПЛАН ТЕРРИТОРИИ

Лист № 124раздела 10

Всего листов раздела 10: 247

Всего разделов: 11

Всего листов: 1405

« 19 » июля 2021 г. № 63-00-102/21-775645

Номер кадастрового квартала: 63:01:0907001

Сведения о характерных точках границ:

Номер п/п	Реестровый номер	Обозначение характерных точек	Координаты		Описание закрепления на местности	Метод определения координат и средняя квадратическая погрешность положения характерной точки (Mt), м	Система координат
			X	Y			
1	2	3	4	5	6	7	8
1846	10558143	1846	410004.26	1376242.36	_____	_____	МСК-63
1847	10558143	1847	410000.29	1376165.30	_____	_____	МСК-63
1848	10558143	1848	409952.29	1376164.01	_____	_____	МСК-63
1849	10558143	1849	409908.92	1375577.85	_____	_____	МСК-63
1850	10558143	1850	410585.99	1375145.74	_____	_____	МСК-63
1851	10558143	1851	410800.71	1375011.11	_____	_____	МСК-63
1852	10558143	1852	411254.14	1375020.62	_____	_____	МСК-63
1853	10558143	1853	411270.92	1375021.66	_____	_____	МСК-63
1854	10558143	1854	411263.77	1375977.55	_____	_____	МСК-63
1855	10558143	1855	411218.20	1376107.55	_____	_____	МСК-63
1856	10558143	1856	411168.73	1376266.84	_____	_____	МСК-63
1857	10558143	1857	411306.92	1376277.76	_____	_____	МСК-63
1858	10558143	1858	411344.87	1376301.23	_____	_____	МСК-63
1859	10558143	1859	411481.16	1376656.04	_____	_____	МСК-63
1860	10558143	1860	411456.62	1377475.76	_____	_____	МСК-63

 Заместитель начальника отдела
 полное наименование должности

 М.П.

 подпись

 /
 инициалы, фамилия

Раздел 10

КАДАСТРОВЫЙ ПЛАН ТЕРРИТОРИИ

Лист № 125раздела 10

Всего листов раздела 10: 247

Всего разделов: 11

Всего листов: 1405

« 19 » июля 2021 г. № 63-00-102/21-775645

Номер кадастрового квартала: 63:01:0907001

Сведения о характерных точках границ:

Номер п/п	Реестровый номер	Обозначение характерных точек	Координаты		Описание закрепления на местности	Метод определения координат и средняя квадратическая погрешность положения характерной точки (Mt), м	Система координат
			X	Y			
1	2	3	4	5	6	7	8
1861	10558143	1861	411451.81	1377638.20	_____	_____	МСК-63
1862	10558143	1862	411431.69	1377909.25	_____	_____	МСК-63
1863	10558143	1863	411360.62	1378867.47	_____	_____	МСК-63
1864	10558143	1864	412079.73	1378992.46	_____	_____	МСК-63
1865	10558143	1865	412179.35	1379009.77	_____	_____	МСК-63
1866	10558143	1866	412210.30	1379015.17	_____	_____	МСК-63
1867	10558143	1867	412253.42	1378933.93	_____	_____	МСК-63
1868	10558143	1868	412278.38	1378881.44	_____	_____	МСК-63
1869	10558143	1869	412302.76	1378831.24	_____	_____	МСК-63
1870	10558143	1870	412335.77	1378775.74	_____	_____	МСК-63
1871	10558143	1871	412361.97	1378733.08	_____	_____	МСК-63
1872	10558143	1872	412387.46	1378676.51	_____	_____	МСК-63
1873	10558143	1873	412426.47	1378585.55	_____	_____	МСК-63
1874	10558143	1874	412465.45	1378493.41	_____	_____	МСК-63
1875	10558143	1875	412511.89	1378393.66	_____	_____	МСК-63

Заместитель начальника отдела
полное наименование должности

М.П.

подпись

/
инициалы, фамилия

КАДАСТРОВЫЙ ПЛАН ТЕРРИТОРИИ

Лист № 126раздела 10

Всего листов раздела 10: 247

Всего разделов: 11

Всего листов: 1405

« 19 » июля 2021 г. № 63-00-102/21-775645

Номер кадастрового квартала: 63:01:0907001

Сведения о характерных точках границ:

Номер п/п	Реестровый номер	Обозначение характерных точек	Координаты		Описание закрепления на местности	Метод определения координат и средняя квадратическая погрешность положения характерной точки (Mt), м	Система координат
			X	Y			
1	2	3	4	5	6	7	8
1876	10558143	1876	412565.05	1378270.04	_____	_____	МСК-63
1877	10558143	1877	412601.60	1378166.34	_____	_____	МСК-63
1878	10558143	1878	412604.78	1378140.77	_____	_____	МСК-63
1879	10558143	1879	412616.28	1378105.85	_____	_____	МСК-63
1880	10558143	1880	412668.74	1377976.33	_____	_____	МСК-63
1881	10558143	1881	412749.90	1377679.31	_____	_____	МСК-63
1882	10558143	1882	412823.45	1377564.41	_____	_____	МСК-63
1883	10558143	1883	412855.92	1377460.75	_____	_____	МСК-63
1884	10558143	1884	412873.22	1377399.05	_____	_____	МСК-63
1885	10558143	1885	412900.21	1377376.69	_____	_____	МСК-63
1886	10558143	1886	412936.32	1377336.24	_____	_____	МСК-63
1887	10558143	1887	412954.08	1377316.31	_____	_____	МСК-63
1888	10558143	1888	412972.28	1377285.36	_____	_____	МСК-63
1889	10558143	1889	412988.75	1377252.09	_____	_____	МСК-63
1890	10558143	1890	412991.49	1377239.31	_____	_____	МСК-63

Заместитель начальника отдела
полное наименование должности

М.П.

подпись

/
инициалы, фамилия

Раздел 10

КАДАСТРОВЫЙ ПЛАН ТЕРРИТОРИИ

Лист № 127раздела 10

Всего листов раздела 10: 247

Всего разделов: 11

Всего листов: 1405

« 19 » июля 2021 г. № 63-00-102/21-775645

Номер кадастрового квартала: 63:01:0907001

Сведения о характерных точках границ:

Номер п/п	Реестровый номер	Обозначение характерных точек	Координаты		Описание закрепления на местности	Метод определения координат и средняя квадратическая погрешность положения характерной точки (Mt), м	Система координат
			X	Y			
1	2	3	4	5	6	7	8
1891	10558143	1891	413030.35	1377194.06	—	—	МСК-63
1892	10558143	1892	413151.78	1377077.45	—	—	МСК-63
1893	10558143	1893	413218.16	1377044.49	—	—	МСК-63
1894	10558143	1894	413308.66	1376999.62	—	—	МСК-63
1895	10558143	1895	413323.77	1376888.52	—	—	МСК-63
1896	10558143	1896	413257.44	1376642.85	—	—	МСК-63
1897	10558143	1897	413201.50	1376551.39	—	—	МСК-63
1898	10558143	1898	413255.13	1376350.33	—	—	МСК-63
1899	10558143	1899	413456.28	1376362.88	—	—	МСК-63
1900	10558143	1900	413727.31	1376382.20	—	—	МСК-63
1901	10558143	1901	413886.42	1376393.19	—	—	МСК-63
1902	10558143	1902	413880.01	1376279.63	—	—	МСК-63

1903	10558143	1903	413735.22	1376277.70	_____	_____	МСК-63
1904	10558143	1904	413457.91	1376272.38	_____	_____	МСК-63
1905	10558143	1905	413222.50	1376267.03	_____	_____	МСК-63

Заместитель начальника отдела
полное наименование должности

М.П.

подпись

/
инициалы, фамилия

Раздел 10

КАДАСТРОВЫЙ ПЛАН ТЕРРИТОРИИ

Лист № 128 раздела 10

Всего листов раздела 10: 247

Всего разделов: 11

Всего листов: 1405

« 19 » июля 2021 г. № 63-00-102/21-775645

Номер кадастрового квартала: 63:01:0907001

Сведения о характерных точках границ:

Номер п/п	Реестровый номер	Обозначение характерных точек	Координаты		Описание закрепления на местности	Метод определения координат и средняя квадратическая погрешность положения характерной точки (M _t), м	Система координат
			X	Y			
1	2	3	4	5	6	7	8
1906	10558143	1906	413036.05	1376249.74	_____	_____	МСК-63
1907	10558143	1907	412987.49	1376118.90	_____	_____	МСК-63
1908	10558143	1908	413024.50	1375951.84	_____	_____	МСК-63
1909	10558143	1909	413059.01	1375921.51	_____	_____	МСК-63
1910	10558143	1910	413150.65	1375840.96	_____	_____	МСК-63
1911	10558143	1911	413193.13	1375754.04	_____	_____	МСК-63
1912	10558143	1912	413251.24	1375651.56	_____	_____	МСК-63
1913	10558143	1913	413054.20	1375387.32	_____	_____	МСК-63

1914	10558143	1914	413017.05	1375435.94	_____	_____	МСК-63
1915	10558143	1915	413006.90	1375410.85	_____	_____	МСК-63
1916	10558143	1916	412979.55	1375344.61	_____	_____	МСК-63
1917	10558143	1917	412979.07	1375306.38	_____	_____	МСК-63
1918	10558143	1918	413007.64	1375261.44	_____	_____	МСК-63
1919	10558143	1919	413015.36	1375227.77	_____	_____	МСК-63
1920	10558143	1920	413009.33	1375201.66	_____	_____	МСК-63

Заместитель начальника отдела
полное наименование должности

М.П.

подпись

инициалы, фамилия

Раздел 10

КАДАСТРОВЫЙ ПЛАН ТЕРРИТОРИИ

Лист № 129 раздела 10

Всего листов раздела 10: 247

Всего разделов: 11

Всего листов: 1405

« 19 » июля 2021 г. № 63-00-102/21-775645

Номер кадастрового квартала: 63:01:0907001

Сведения о характерных точках границ:

Номер п/п	Реестровый номер	Обозначение характерных точек	Координаты		Описание закрепления на местности	Метод определения координат и средняя квадратическая погрешность положения характерной точки (Mt), м	Система координат
			X	Y			
1	2	3	4	5	6	7	8
1921	10558143	1921	412863.13	1375049.78	_____	_____	МСК-63
1922	10558143	1922	412775.01	1374980.98	_____	_____	МСК-63
1923	10558143	1923	412683.17	1374890.62	_____	_____	МСК-63
1924	10558143	1924	412640	1374875.17	_____	_____	МСК-63

1936	10558143	1936	411828.16	1373775.06	_____	_____	МСК-63
1937	10558143	1937	411643.06	1373542.99	_____	_____	МСК-63
1938	10558143	1938	411626.19	1373531.67	_____	_____	МСК-63
1939	10558143	1939	411742.50	1373411.14	_____	_____	МСК-63
1940	10558143	1940	411724.99	1373380.98	_____	_____	МСК-63
1941	10558143	1941	411732.56	1373285.11	_____	_____	МСК-63
1942	10558143	1942	411777.79	1373190.31	_____	_____	МСК-63
1943	10558143	1943	411918.63	1373068.58	_____	_____	МСК-63
1944	10558143	1944	412027.61	1372966.17	_____	_____	МСК-63
1945	10558143	1945	412160.39	1372865.03	_____	_____	МСК-63
1946	10558143	1946	412254.27	1372755.27	_____	_____	МСК-63
1947	10558143	1947	412288.67	1372682.40	_____	_____	МСК-63
1948	10558143	1948	412295.38	1372589.18	_____	_____	МСК-63
1949	10558143	1949	412309.90	1372509.45	_____	_____	МСК-63
1950	10558143	1950	412359.24	1372462.65	_____	_____	МСК-63

Заместитель начальника отдела
полное наименование должности

М.П.

подпись

/
инициалы, фамилия

Раздел 10

КАДАСТРОВЫЙ ПЛАН ТЕРРИТОРИИ

Лист № 131раздела 10

Всего листов раздела 10: 247

Всего разделов: 11

Всего листов: 1405

« 19 » июля 2021 г. № 63-00-102/21-775645

Номер кадастрового квартала: 63:01:0907001

Сведения о характерных точках границ:

Номер п/п	Реестровый номер	Обозначение характерных точек	Координаты		Описание закрепления на местности	Метод определения координат и средняя квадратическая погрешность положения характерной точки (Mt), м	Система координат
			X	Y			
1	2	3	4	5	6	7	8
1951	10558143	1951	412441.96	1372415.73	_____	_____	МСК-63
1952	10558143	1952	412484.92	1372352.91	_____	_____	МСК-63
1953	10558143	1953	412541.93	1372281.55	_____	_____	МСК-63
1954	10558143	1954	412609.04	1372227	_____	_____	МСК-63
1955	10558143	1955	412655.11	1372214.54	_____	_____	МСК-63
1956	10558143	1956	412742.57	1372214.55	_____	_____	МСК-63
1957	10558143	1957	412860.29	1372201.84	_____	_____	МСК-63
1958	10558143	1958	412917.81	1372178.52	_____	_____	МСК-63
1959	10558143	1959	412955.71	1372150.93	_____	_____	МСК-63
1960	10558143	1960	412966.11	1372126.23	_____	_____	МСК-63
1961	10558143	1961	412998.32	1372129.28	_____	_____	МСК-63
1962	10558143	1962	413006.97	1372127.97	_____	_____	МСК-63
1963	10558143	1963	413046.89	1372110.71	_____	_____	МСК-63
1964	10558143	1964	413096.10	1372097.75	_____	_____	МСК-63
1965	10558143	1965	413140.62	1372069.78	_____	_____	МСК-63

 Заместитель начальника отдела
 полное наименование должности

М.П.

 подпись

/_____
 инициалы, фамилия

Раздел 10

КАДАСТРОВЫЙ ПЛАН ТЕРРИТОРИИ

« 19 » июля 2021 г. № 63-00-102/21-775645

Номер кадастрового квартала: 63:01:0907001

Сведения о характерных точках границ:

Номер п/п	Реестровый номер	Обозначение характерных точек	Координаты		Описание закрепления на местности	Метод определения координат и средняя квадратическая погрешность положения характерной точки (Mt), м	Система координат
			X	Y			
1	2	3	4	5	6	7	8
1966	10558143	1966	413213.14	1371999.35	_____	_____	МСК-63
1967	10558143	1967	413324.72	1371915.56	_____	_____	МСК-63
1968	10558143	1968	413437.22	1371790.86	_____	_____	МСК-63
1969	10558143	1969	413463.90	1371705.57	_____	_____	МСК-63
1970	10558143	1970	413447.90	1371640.49	_____	_____	МСК-63
1971	10558143	1971	413451.11	1371566.36	_____	_____	МСК-63
1972	10558143	1972	413485.23	1371510.38	_____	_____	МСК-63
1973	10558143	1973	413494.32	1371445.85	_____	_____	МСК-63
1974	10558143	1974	413474.51	1371375.92	_____	_____	МСК-63
1975	10558143	1975	413476.18	1371291.20	_____	_____	МСК-63
1976	10558143	1976	413491.78	1371211.01	_____	_____	МСК-63
1977	10558143	1977	413525.22	1371093.29	_____	_____	МСК-63
1978	10558143	1978	413580.19	1371015	_____	_____	МСК-63
1979	10558143	1979	413612.74	1370907.26	_____	_____	МСК-63
1980	10558143	1980	413658.62	1370845.95	_____	_____	МСК-63

Заместитель начальника отдела
полное наименование должности

М.П.

подпись

/
инициалы, фамилия

КАДАСТРОВЫЙ ПЛАН ТЕРРИТОРИИ

Лист № 133раздела 10

Всего листов раздела 10: 247

Всего разделов: 11

Всего листов: 1405

« 19 » июля 2021 г. № 63-00-102/21-775645

Номер кадастрового квартала: 63:01:0907001

Сведения о характерных точках границ:

Номер п/п	Реестровый номер	Обозначение характерных точек	Координаты		Описание закрепления на местности	Метод определения координат и средняя квадратическая погрешность положения характерной точки (M _t), м	Система координат
			X	Y			
1	2	3	4	5	6	7	8
1981	10558143	1981	413697.02	1370772.37	_____	_____	МСК-63
1982	10558143	1982	413714.07	1370697.18	_____	_____	МСК-63
1983	10558143	1983	413775.40	1370646	_____	_____	МСК-63
1984	10558143	1984	413811.52	1370606.65	_____	_____	МСК-63
1985	10558143	1985	413874.61	1370577.20	_____	_____	МСК-63
1986	10558143	1986	413922.60	1370560.70	_____	_____	МСК-63
1987	10558143	1987	413937.17	1370523.94	_____	_____	МСК-63
1988	10558143	1988	413946.06	1370457.26	_____	_____	МСК-63
1989	10558143	1989	413984.98	1370404.99	_____	_____	МСК-63
1990	10558143	1990	414044.17	1370367.13	_____	_____	МСК-63
1991	10558143	1991	414093.79	1370360.73	_____	_____	МСК-63
1992	10558143	1992	414124.19	1370381.51	_____	_____	МСК-63
1993	10558143	1993	414156.71	1370418.87	_____	_____	МСК-63
1994	10558143	1994	414204.01	1370422.95	_____	_____	МСК-63
1995	10558143	1995	414236.66	1370414.66	_____	_____	МСК-63

Заместитель начальника отдела
полное наименование должности

М.П.

подпись

/
инициалы, фамилия

Раздел 10

КАДАСТРОВЫЙ ПЛАН ТЕРРИТОРИИ

Лист № 134раздела 10

Всего листов раздела 10: 247

Всего разделов: 11

Всего листов: 1405

« 19 » июля 2021 г. № 63-00-102/21-775645

Номер кадастрового квартала: 63:01:0907001

Сведения о характерных точках границ:

Номер п/п	Реестровый номер	Обозначение характерных точек	Координаты		Описание закрепления на местности	Метод определения координат и средняя квадратическая погрешность положения характерной точки (Mt), м	Система координат
			X	Y			
1	2	3	4	5	6	7	8
1996	10558143	1996	414309.75	1370384.20	—	—	МСК-63
1997	10558143	1997	414350.30	1370378.89	—	—	МСК-63
1998	10558143	1998	414375.87	1370359.67	—	—	МСК-63
1999	10558143	1999	414404.15	1370361.80	—	—	МСК-63
2000	10558143	2000	414423.59	1370376.87	—	—	МСК-63
2001	10558143	2001	414465.03	1370377.39	—	—	МСК-63
2002	10558143	2002	414498.20	1370368.09	—	—	МСК-63
2003	10558143	2003	414561.89	1370350.46	—	—	МСК-63
2004	10558143	2004	414641.14	1370321.48	—	—	МСК-63
2005	10558143	2005	414661.85	1370299.73	—	—	МСК-63
2006	10558143	2006	414716.22	1370273.32	—	—	МСК-63
2007	10558143	2007	414762.32	1370257.79	—	—	МСК-63

2008	10558143	2008	414813.59	1370262.44	_____	_____	МСК-63
2009	10558143	2009	414984.33	1370224.76	_____	_____	МСК-63
2010	10558143	2010	414983.90	1370245.54	_____	_____	МСК-63

Заместитель начальника отдела
полное наименование должности

М.П.

подпись

/
инициалы, фамилия

Раздел 10

КАДАСТРОВЫЙ ПЛАН ТЕРРИТОРИИ

Лист № 135раздела 10

Всего листов раздела 10: 247

Всего разделов: 11

Всего листов: 1405

« 19 » июля 2021 г. № 63-00-102/21-775645

Номер кадастрового квартала: 63:01:0907001

Сведения о характерных точках границ:

Номер п/п	Реестровый номер	Обозначение характерных точек	Координаты		Описание закрепления на местности	Метод определения координат и средняя квадратическая погрешность положения характерной точки (M _t), м	Система координат
			X	Y			
1	2	3	4	5	6	7	8
2011	10558143	2011	415029.03	1370242.73	_____	_____	МСК-63
2012	10558143	2012	415056.97	1370227.75	_____	_____	МСК-63
2013	10558143	2013	415072.46	1370228.24	_____	_____	МСК-63
2014	10558143	2014	415133.76	1370366.21	_____	_____	МСК-63
2015	10558143	2015	415057.12	1370392.96	_____	_____	МСК-63
2016	10558143	2016	415082.73	1370447.21	_____	_____	МСК-63
2017	10558143	2017	415147.12	1370456.64	_____	_____	МСК-63
2018	10558143	2018	415170.41	1370448.69	_____	_____	МСК-63

2019	10558143	2019	415214.96	1370442.08	_____	_____	МСК-63
2020	10558143	2020	415256.15	1370445.01	_____	_____	МСК-63
2021	10558143	2021	415290.40	1370453.45	_____	_____	МСК-63
2022	10558143	2022	415306.44	1370460.05	_____	_____	МСК-63
2023	10558143	2023	415322.02	1370466.52	_____	_____	МСК-63
2024	10558143	2024	415351.03	1370480.30	_____	_____	МСК-63
2025	10558143	2025	415390.54	1370499.07	_____	_____	МСК-63

Заместитель начальника отдела
полное наименование должности

М.П.

подпись

инициалы, фамилия

Раздел 10

КАДАСТРОВЫЙ ПЛАН ТЕРРИТОРИИ

Лист № 136 раздела 10

Всего листов раздела 10: 247

Всего разделов: 11

Всего листов: 1405

« 19 » июля 2021 г. № 63-00-102/21-775645

Номер кадастрового квартала: 63:01:0907001

Сведения о характерных точках границ:

Номер п/п	Реестровый номер	Обозначение характерных точек	Координаты		Описание закрепления на местности	Метод определения координат и средняя квадратическая погрешность положения характерной точки (M _t), м	Система координат
			X	Y			
1	2	3	4	5	6	7	8
2026	10558143	2026	415424.19	1370515.07	_____	_____	МСК-63
2027	10558143	2027	415457.96	1370531.14	_____	_____	МСК-63
2028	10558143	2028	415519.97	1370563.51	_____	_____	МСК-63
2029	10558143	2029	415548.08	1370576.78	_____	_____	МСК-63

2030	10558143	2030	415569.40	1370585.25	—	—	МСК-63
2031	10558143	2031	415598.15	1370591.79	—	—	МСК-63
2032	10558143	2032	415641.82	1370592	—	—	МСК-63
2033	10558143	2033	415671.59	1370585.91	—	—	МСК-63
2034	10558143	2034	415688.59	1370752.44	—	—	МСК-63
2035	10558143	2035	415692.10	1370786.56	—	—	МСК-63
2036	10558143	2036	415696.01	1370824.56	—	—	МСК-63
2037	10558143	2037	415661.87	1370970.43	—	—	МСК-63
2038	10558143	2038	415653.19	1371089.60	—	—	МСК-63
2039	10558143	2039	415654.86	1371415.91	—	—	МСК-63
2040	10558143	2040	415662.65	1371450.43	—	—	МСК-63

Заместитель начальника отдела
полное наименование должности

М.П.

подпись

/
инициалы, фамилия

Раздел 10

КАДАСТРОВЫЙ ПЛАН ТЕРРИТОРИИ

Лист № 137раздела 10

Всего листов раздела 10: 247

Всего разделов: 11

Всего листов: 1405

« 19 » июля 2021 г. № 63-00-102/21-775645

Номер кадастрового квартала: 63:01:0907001

Сведения о характерных точках границ:

Номер п/п	Реестровый номер	Обозначение характерных точек	Координаты		Описание закрепления на местности	Метод определения координат и средняя квадратическая погрешность положения характерной точки (Mt), м	Система координат
			X	Y			
1	2	3	4	5	6	7	8

2041	10558143	2041	415669.66	1371486.73	_____	_____	МСК-63
2042	10558143	2042	415673.58	1371492.79	_____	_____	МСК-63
2043	10558143	2043	415677.95	1371496.95	_____	_____	МСК-63
2044	10558143	2044	415685.24	1371509.02	_____	_____	МСК-63
2045	10558143	2045	415693.92	1371539.60	_____	_____	МСК-63
2046	10558143	2046	415702.13	1371588.11	_____	_____	МСК-63
2047	10558143	2047	415714.39	1371656.08	_____	_____	МСК-63
2048	10558143	2048	415728.16	1371724.74	_____	_____	МСК-63
2049	10558143	2049	415735.71	1371780.04	_____	_____	МСК-63
2050	10558143	2050	415747.08	1371839.76	_____	_____	МСК-63
2051	10558143	2051	415753.79	1371888.32	_____	_____	МСК-63
2052	10558143	2052	415761.19	1371932.38	_____	_____	МСК-63
2053	10558143	2053	415776.27	1371989.07	_____	_____	МСК-63
2054	10558143	2054	415777.39	1372015.24	_____	_____	МСК-63
2055	10558143	2055	415789.66	1372084.68	_____	_____	МСК-63

Заместитель начальника отдела
полное наименование должности

М.П.

подпись

/
инициалы, фамилия

Раздел 10

КАДАСТРОВЫЙ ПЛАН ТЕРРИТОРИИ

Лист № 138раздела 10

Всего листов раздела 10: 247

Всего разделов: 11

Всего листов: 1405

« 19 » июля 2021 г. № 63-00-102/21-775645

Номер кадастрового квартала: 63:01:0907001

Сведения о характерных точках границ:

Номер п/п	Реестровый номер	Обозначение характерных точек	Координаты		Описание закрепления на местности	Метод определения координат и средняя квадратическая погрешность положения характерной точки (Mt), м	Система координат
			X	Y			
1	2	3	4	5	6	7	8
2056	10558143	2056	415806.53	1372159.32	_____	_____	МСК-63
2057	10558143	2057	415825.40	1372269.08	_____	_____	МСК-63
2058	10558143	2058	415836.72	1372328.06	_____	_____	МСК-63
2059	10558143	2059	415846.61	1372388.54	_____	_____	МСК-63
2060	10558143	2060	415861.04	1372451.95	_____	_____	МСК-63
2061	10558143	2061	415873.35	1372522.91	_____	_____	МСК-63
2062	10558143	2062	415878.67	1372568.81	_____	_____	МСК-63
2063	10558143	2063	415875.31	1372591.82	_____	_____	МСК-63
2064	10558143	2064	415928.33	1372617.51	_____	_____	МСК-63
2065	10558143	2065	415992.19	1372651.22	_____	_____	МСК-63
2066	10558143	2066	416001.86	1372668.16	_____	_____	МСК-63
2067	10558143	2067	416028.31	1372698.45	_____	_____	МСК-63
2068	10558143	2068	416034.84	1372710.12	_____	_____	МСК-63
2069	10558143	2069	416042.28	1372723.41	_____	_____	МСК-63
2070	10558143	2070	416042.86	1372724.28	_____	_____	МСК-63

 Заместитель начальника отдела
 полное наименование должности

М.П.

 подпись

/_____
 инициалы, фамилия

Раздел 10

КАДАСТРОВЫЙ ПЛАН ТЕРРИТОРИИ

Лист № 139раздела 10

Всего листов раздела 10: 247

Всего разделов: 11

Всего листов: 1405

« 19 » июля 2021 г. № 63-00-102/21-775645

Номер кадастрового квартала: 63:01:0907001

Сведения о характерных точках границ:

Номер п/п	Реестровый номер	Обозначение характерных точек	Координаты		Описание закрепления на местности	Метод определения координат и средняя квадратическая погрешность положения характерной точки (Mt), м	Система координат
			X	Y			
1	2	3	4	5	6	7	8
2071	10558143	2071	416056.32	1372745.21	_____	_____	МСК-63
2072	10558143	2072	416057.22	1372746.62	_____	_____	МСК-63
2073	10558143	2073	416076.62	1372746.24	_____	_____	МСК-63
2074	10558143	2074	416076.65	1372741.28	_____	_____	МСК-63
2075	10558143	2075	416083.76	1372715.27	_____	_____	МСК-63
2076	10558143	2076	416094.43	1372700.50	_____	_____	МСК-63
2077	10558143	2077	416103.95	1372687.27	_____	_____	МСК-63
2078	10558143	2078	416141.48	1372690.61	_____	_____	МСК-63
2079	10558143	2079	416201.73	1372694.56	_____	_____	МСК-63
2080	10558143	2080	416374.61	1372702.41	_____	_____	МСК-63
2081	10558143	2081	416469.11	1372710.39	_____	_____	МСК-63
2082	10558143	2082	416570.32	1372718.96	_____	_____	МСК-63
2083	10558143	2083	417164.81	1372763.34	_____	_____	МСК-63
2084	10558143	2084	417461.54	1372787.17	_____	_____	МСК-63
2085	10558143	2085	417609.02	1372798.64	_____	_____	МСК-63

Заместитель начальника отдела
полное наименование должности

М.П.

подпись

/
инициалы, фамилия

КАДАСТРОВЫЙ ПЛАН ТЕРРИТОРИИ

Лист № 140раздела 10

Всего листов раздела 10: 247

Всего разделов: 11

Всего листов: 1405

« 19 » июля 2021 г. № 63-00-102/21-775645

Номер кадастрового квартала: 63:01:0907001

Сведения о характерных точках границ:

Номер п/п	Реестровый номер	Обозначение характерных точек	Координаты		Описание закрепления на местности	Метод определения координат и средняя квадратическая погрешность положения характерной точки (M _t), м	Система координат
			X	Y			
1	2	3	4	5	6	7	8
2086	10558143	2086	417648.09	1372796.88	_____	_____	МСК-63
2087	10558143	2087	417670.15	1372794.71	_____	_____	МСК-63
2088	10558143	2088	417687.75	1372788.54	_____	_____	МСК-63
2089	10558143	2089	417735.86	1372772.54	_____	_____	МСК-63
2090	10558143	2090	417758.67	1372761.99	_____	_____	МСК-63
2091	10558143	2091	417801.37	1372739.86	_____	_____	МСК-63
2092	10558143	2092	417914.90	1372669.28	_____	_____	МСК-63
2093	10558143	2093	417959	1372641.40	_____	_____	МСК-63
2094	10558143	2094	418200.05	1372485.44	_____	_____	МСК-63
2095	10558143	2095	418246.88	1372455.05	_____	_____	МСК-63
2096	10558143	2096	418252.08	1372451.68	_____	_____	МСК-63
2097	10558143	2097	418446.57	1372325.42	_____	_____	МСК-63
2098	10558143	2098	418697.84	1372165.40	_____	_____	МСК-63
2099	10558143	2099	418841.83	1372078.13	_____	_____	МСК-63
2100	10558143	2100	418885.55	1372057.01	_____	_____	МСК-63

Заместитель начальника отдела
полное наименование должности

М.П.

подпись

/
инициалы, фамилия

Раздел 10

КАДАСТРОВЫЙ ПЛАН ТЕРРИТОРИИ

Лист № 141раздела 10

Всего листов раздела 10: 247

Всего разделов: 11

Всего листов: 1405

« 19 » июля 2021 г. № 63-00-102/21-775645

Номер кадастрового квартала: 63:01:0907001

Сведения о характерных точках границ:

Номер п/п	Реестровый номер	Обозначение характерных точек	Координаты		Описание закрепления на местности	Метод определения координат и средняя квадратическая погрешность положения характерной точки (Mt), м	Система координат
			X	Y			
1	2	3	4	5	6	7	8
2101	10558143	2101	418953.21	1372033.85	_____	_____	МСК-63
2102	10558143	2102	418993.82	1372025.56	_____	_____	МСК-63
2103	10558143	2103	419028.75	1372026.59	_____	_____	МСК-63
2104	10558143	2104	419097.24	1372029.59	_____	_____	МСК-63
2105	10558143	2105	419248.95	1372034.56	_____	_____	МСК-63
2106	10558143	2106	419434.44	1372038.38	_____	_____	МСК-63
2107	10558143	2107	419440.99	1372038.66	_____	_____	МСК-63
2108	10558143	2108	419531.63	1372042.49	_____	_____	МСК-63
2109	10558143	2109	419558.76	1372043.64	_____	_____	МСК-63
2110	10558143	2110	419651.24	1372041.08	_____	_____	МСК-63
2111	10558143	2111	419653.40	1372040.84	_____	_____	МСК-63
2112	10558143	2112	419691.82	1372036.47	_____	_____	МСК-63

2113	10558143	2113	419763.61	1372028.33	_____	_____	МСК-63
2114	10558143	2114	419796.33	1372024.52	_____	_____	МСК-63
2115	10558143	2115	419834.91	1372018.18	_____	_____	МСК-63

Заместитель начальника отдела
полное наименование должности

М.П.

подпись

/
инициалы, фамилия

Раздел 10

КАДАСТРОВЫЙ ПЛАН ТЕРРИТОРИИ

Лист № 142раздела 10

Всего листов раздела 10: 247

Всего разделов: 11

Всего листов: 1405

« 19 » июля 2021 г. № 63-00-102/21-775645

Номер кадастрового квартала: 63:01:0907001

Сведения о характерных точках границ:

Номер п/п	Реестровый номер	Обозначение характерных точек	Координаты		Описание закрепления на местности	Метод определения координат и средняя квадратическая погрешность положения характерной точки (M), м	Система координат
			X	Y			
1	2	3	4	5	6	7	8
2116	10558143	2116	419924.03	1372016.21	_____	_____	МСК-63
2117	10558143	2117	420010.96	1372016.92	_____	_____	МСК-63
2118	10558143	2118	420167.46	1372040.36	_____	_____	МСК-63
2119	10558143	2119	420176.67	1372041.72	_____	_____	МСК-63
2120	10558143	2120	420190.89	1372043.82	_____	_____	МСК-63
2121	10558143	2121	420205.93	1372046.06	_____	_____	МСК-63
2122	10558143	2122	420231.68	1372050.28	_____	_____	МСК-63
2123	10558143	2123	420340.01	1372068.16	_____	_____	МСК-63

2124	10558143	2124	420379.30	1372072.74	_____	_____	МСК-63
2125	10558143	2125	420436.13	1372075.07	_____	_____	МСК-63
2126	10558143	2126	420585.09	1372081.16	_____	_____	МСК-63
2127	10558143	2127	420692.54	1372084.56	_____	_____	МСК-63
2128	10558143	2128	420723.73	1372089.02	_____	_____	МСК-63
2129	10558143	2129	420806.57	1372088.83	_____	_____	МСК-63
2130	10558143	2130	421122.27	1372097.32	_____	_____	МСК-63

Заместитель начальника отдела
полное наименование должности

М.П.

подпись

инициалы, фамилия

Раздел 10

КАДАСТРОВЫЙ ПЛАН ТЕРРИТОРИИ

Лист № 143 раздела 10

Всего листов раздела 10: 247

Всего разделов: 11

Всего листов: 1405

« 19 » июля 2021 г. № 63-00-102/21-775645

Номер кадастрового квартала: 63:01:0907001

Сведения о характерных точках границ:

Номер п/п	Реестровый номер	Обозначение характерных точек	Координаты		Описание закрепления на местности	Метод определения координат и средняя квадратическая погрешность положения характерной точки (Mt), м	Система координат
			X	Y			
1	2	3	4	5	6	7	8
2131	10558143	2131	421546.20	1372109.13	_____	_____	МСК-63
2132	10558143	2132	421678.39	1372113.93	_____	_____	МСК-63
2133	10558143	2133	421743.09	1372170.61	_____	_____	МСК-63
2134	10558143	2134	421801.37	1372221.63	_____	_____	МСК-63

2146	10558143	2146	422024.46	1372574.51	_____	_____	МСК-63
2147	10558143	2147	422037.97	1372610.62	_____	_____	МСК-63
2148	10558143	2148	422048.81	1372651.39	_____	_____	МСК-63
2149	10558143	2149	422056.42	1372699.76	_____	_____	МСК-63
2150	10558143	2150	422076.83	1372929.93	_____	_____	МСК-63
2151	10558143	2151	422078.47	1372940.12	_____	_____	МСК-63
2152	10558143	2152	422061.70	1372908.92	_____	_____	МСК-63
2153	10558143	2153	422070.05	1372892.53	_____	_____	МСК-63
2154	10558143	2154	422039.87	1372839.87	_____	_____	МСК-63
2155	10558143	2155	421951.06	1372681.77	_____	_____	МСК-63
2156	10558143	2156	421941.78	1372664.95	_____	_____	МСК-63
2157	10558143	2157	421892.25	1372578.10	_____	_____	МСК-63
2158	10558143	2158	421860.06	1372521.46	_____	_____	МСК-63
2159	10558143	2159	421850.33	1372527.05	_____	_____	МСК-63
2160	10558143	2160	421841.57	1372509.78	_____	_____	МСК-63

Заместитель начальника отдела
полное наименование должности

М.П.

подпись

/
инициалы, фамилия

Раздел 10

КАДАСТРОВЫЙ ПЛАН ТЕРРИТОРИИ

Лист № 145раздела 10

Всего листов раздела 10: 247

Всего разделов: 11

Всего листов: 1405

« 19 » июля 2021 г. № 63-00-102/21-775645

Номер кадастрового квартала: 63:01:0907001

Сведения о характерных точках границ:

Номер п/п	Реестровый номер	Обозначение характерных точек	Координаты		Описание закрепления на местности	Метод определения координат и средняя квадратическая погрешность положения характерной точки (Mt), м	Система координат
			X	Y			
1	2	3	4	5	6	7	8
2161	10558143	2161	421837.63	1372534.33	_____	_____	МСК-63
2162	10558143	2162	421753.90	1372582.32	_____	_____	МСК-63
2163	10558143	2163	421723.47	1372595.84	_____	_____	МСК-63
2164	10558143	2164	421685.40	1372612.77	_____	_____	МСК-63
2165	10558143	2165	421640.30	1372632.76	_____	_____	МСК-63
2166	10558143	2166	421507.14	1372691.99	_____	_____	МСК-63
2167	10558143	2167	421185.23	1372696.80	_____	_____	МСК-63
2168	10558143	2168	421081.01	1372559.05	_____	_____	МСК-63
2169	10558143	2169	420854.90	1372267.31	_____	_____	МСК-63
2170	10558143	2170	420849.80	1372260.82	_____	_____	МСК-63
2171	10558143	2171	420833.80	1372250.16	_____	_____	МСК-63
2172	10558143	2172	420813.15	1372214.38	_____	_____	МСК-63
2173	10558143	2173	420800.98	1372220.92	_____	_____	МСК-63
2174	10558143	2174	420794.10	1372224.63	_____	_____	МСК-63
2175	10558143	2175	420769.87	1372237.69	_____	_____	МСК-63

 Заместитель начальника отдела
 полное наименование должности

 М.П.

 подпись

 /
 инициалы, фамилия

Раздел 10

КАДАСТРОВЫЙ ПЛАН ТЕРРИТОРИИ

« 19 » июля 2021 г. № 63-00-102/21-775645

Номер кадастрового квартала: 63:01:0907001

Сведения о характерных точках границ:

Номер п/п	Реестровый номер	Обозначение характерных точек	Координаты		Описание закрепления на местности	Метод определения координат и средняя квадратическая погрешность положения характерной точки (Mt), м	Система координат
			X	Y			
1	2	3	4	5	6	7	8
2176	10558143	2176	420742.67	1372252.35	_____	_____	МСК-63
2177	10558143	2177	420760.04	1372289.94	_____	_____	МСК-63
2178	10558143	2178	420772.48	1372326.76	_____	_____	МСК-63
2179	10558143	2179	420967.82	1372907.35	_____	_____	МСК-63
2180	10558143	2180	420845.99	1373019.44	_____	_____	МСК-63
2181	10558143	2181	421046.64	1373382.65	_____	_____	МСК-63
2182	10558143	2182	421208.90	1373676.36	_____	_____	МСК-63
2183	10558143	2183	421384.77	1373993.63	_____	_____	МСК-63
2184	10558143	2184	421414.93	1374048.06	_____	_____	МСК-63
2185	10558143	2185	421430.45	1374075.13	_____	_____	МСК-63
2186	10558143	2186	421447.03	1374105.17	_____	_____	МСК-63
2187	10558143	2187	421625.45	1374427.36	_____	_____	МСК-63
2188	10558143	2188	421705.75	1374572.29	_____	_____	МСК-63
2189	10558143	2189	421903.51	1374929.46	_____	_____	МСК-63
2190	10558143	2190	421922.04	1374962.91	_____	_____	МСК-63

Заместитель начальника отдела
полное наименование должности

М.П.

подпись

/
инициалы, фамилия

КАДАСТРОВЫЙ ПЛАН ТЕРРИТОРИИ

Лист № 147раздела 10

Всего листов раздела 10: 247

Всего разделов: 11

Всего листов: 1405

« 19 » июля 2021 г. № 63-00-102/21-775645

Номер кадастрового квартала: 63:01:0907001

Сведения о характерных точках границ:

Номер п/п	Реестровый номер	Обозначение характерных точек	Координаты		Описание закрепления на местности	Метод определения координат и средняя квадратическая погрешность положения характерной точки (Mt), м	Система координат
			X	Y			
1	2	3	4	5	6	7	8
2191	10558143	2191	421954.88	1375204.80	_____	_____	МСК-63
2192	10558143	2192	422013.87	1375639.50	_____	_____	МСК-63
2193	10558143	2193	421986.36	1375650.20	_____	_____	МСК-63
2194	10558143	2194	421906.17	1375681.40	_____	_____	МСК-63
2195	10558143	2195	421387.46	1375883.48	_____	_____	МСК-63
2196	10558143	2196	420737.07	1376136.82	_____	_____	МСК-63
2197	10558143	2197	420709.84	1376188.72	_____	_____	МСК-63
2198	10558143	2198	420670.60	1376263.51	_____	_____	МСК-63
2199	10558143	2199	420394.60	1376438.08	_____	_____	МСК-63
2200	10558143	2200	419978.01	1376701.72	_____	_____	МСК-63
2201	10558143	2201	419940.04	1376671.41	_____	_____	МСК-63
2202	10558143	2202	419823.09	1376666.54	_____	_____	МСК-63
2203	10558143	2203	419815.68	1376676.07	_____	_____	МСК-63
2204	10558143	2204	419805.78	1376688.85	_____	_____	МСК-63
2205	10558143	2205	419830.99	1376719.11	_____	_____	МСК-63

Заместитель начальника отдела
полное наименование должности

М.П.

подпись

/
инициалы, фамилия

Раздел 10

КАДАСТРОВЫЙ ПЛАН ТЕРРИТОРИИ

Лист № 148 раздела 10

Всего листов раздела 10: 247

Всего разделов: 11

Всего листов: 1405

« 19 » июля 2021 г. № 63-00-102/21-775645

Номер кадастрового квартала: 63:01:0907001

Сведения о характерных точках границ:

Номер п/п	Реестровый номер	Обозначение характерных точек	Координаты		Описание закрепления на местности	Метод определения координат и средняя квадратическая погрешность положения характерной точки (M _t), м	Система координат
			X	Y			
1	2	3	4	5	6	7	8
2206	10558143	2206	419794.85	1376727.69	—	—	МСК-63
2207	10558143	2207	419778.07	1376752.70	—	—	МСК-63
2208	10558143	2208	419777.08	1376768.66	—	—	МСК-63
2209	10558143	2209	419774.51	1376810.62	—	—	МСК-63
2210	10558143	2210	419801.89	1376871.97	—	—	МСК-63
2211	10558143	2211	419863.84	1376874.41	—	—	МСК-63
2212	10558143	2212	419869.48	1376881.64	—	—	МСК-63
2213	10558143	2213	419878.44	1376893.12	—	—	МСК-63
2214	10558143	2214	419883.73	1376899.93	—	—	МСК-63
2215	10558143	2215	419888.42	1376905.95	—	—	МСК-63
2216	10558143	2216	419928.01	1376898.75	—	—	МСК-63
2217	10558143	2217	419981.64	1376838.38	—	—	МСК-63

2218	10558143	2218	420021.27	1376793.71	_____	_____	МСК-63
2219	10558143	2219	420036.32	1376791.53	_____	_____	МСК-63
2220	10558143	2220	420073.81	1376786	_____	_____	МСК-63

Заместитель начальника отдела
полное наименование должности

М.П.

подпись

/
инициалы, фамилия

Раздел 10

КАДАСТРОВЫЙ ПЛАН ТЕРРИТОРИИ

Лист № 149раздела 10

Всего листов раздела 10: 247

Всего разделов: 11

Всего листов: 1405

« 19 » июля 2021 г. № 63-00-102/21-775645

Номер кадастрового квартала: 63:01:0907001

Сведения о характерных точках границ:

Номер п/п	Реестровый номер	Обозначение характерных точек	Координаты		Описание закрепления на местности	Метод определения координат и средняя квадратическая погрешность положения характерной точки (M _t), м	Система координат
			X	Y			
1	2	3	4	5	6	7	8
2221	10558143	2221	420622.07	1376705.33	_____	_____	МСК-63
2222	10558143	2222	420749.88	1376870.01	_____	_____	МСК-63
2223	10558143	2223	420796.76	1376844.99	_____	_____	МСК-63
2224	10558143	2224	420831.86	1376760.57	_____	_____	МСК-63
2225	10558143	2225	420887.71	1376626.25	_____	_____	МСК-63
2226	10558143	2226	421240.87	1376496.48	_____	_____	МСК-63
2227	10558143	2227	421267.07	1376478.45	_____	_____	МСК-63
2228	10558143	2228	421277.78	1376456.24	_____	_____	МСК-63

2229	10558143	2229	421288.11	1376409.77	_____	_____	МСК-63
2230	10558143	2230	421433.99	1376357.96	_____	_____	МСК-63
2231	10558143	2231	421560.41	1376311.17	_____	_____	МСК-63
2232	10558143	2232	422159.99	1376089.08	_____	_____	МСК-63
2233	10558143	2233	422176.53	1376135.07	_____	_____	МСК-63
2234	10558143	2234	422349.83	1376616.66	_____	_____	МСК-63
2235	10558143	2235	422408.40	1376624.61	_____	_____	МСК-63

Заместитель начальника отдела
полное наименование должности

М.П.

подпись

инициалы, фамилия

Раздел 10

КАДАСТРОВЫЙ ПЛАН ТЕРРИТОРИИ

Лист № 150 раздела 10

Всего листов раздела 10: 247

Всего разделов: 11

Всего листов: 1405

« 19 » июля 2021 г. № 63-00-102/21-775645

Номер кадастрового квартала: 63:01:0907001

Сведения о характерных точках границ:

Номер п/п	Реестровый номер	Обозначение характерных точек	Координаты		Описание закрепления на местности	Метод определения координат и средняя квадратическая погрешность положения характерной точки (Mt), м	Система координат
			X	Y			
1	2	3	4	5	6	7	8
2236	10558143	2236	422405.59	1376650.13	_____	_____	МСК-63
2237	10558143	2237	422404.53	1376734.94	_____	_____	МСК-63
2238	10558143	2238	422476.54	1376757.57	_____	_____	МСК-63
2239	10558143	2239	422495.83	1376572.01	_____	_____	МСК-63

2251	10558143	2251	422355.29	1376037.57	_____	_____	МСК-63
2252	10558143	2252	422574.73	1375948.90	_____	_____	МСК-63
2253	10558143	2253	422768.37	1376079.46	_____	_____	МСК-63
2254	10558143	2254	422926.75	1376186.23	_____	_____	МСК-63
2255	10558143	2255	423084.35	1376441.49	_____	_____	МСК-63
2256	10558143	2256	423170.47	1376399.05	_____	_____	МСК-63
2257	10558143	2257	423174.28	1376357.34	_____	_____	МСК-63
2258	10558143	2258	423133.24	1376283.73	_____	_____	МСК-63
2259	10558143	2259	423093.31	1376208.34	_____	_____	МСК-63
2260	10558143	2260	423076.42	1376166.35	_____	_____	МСК-63
2261	10558143	2261	423029.68	1376008.03	_____	_____	МСК-63
2262	10558143	2262	422981.96	1375846.41	_____	_____	МСК-63
2263	10558143	2263	422972.75	1375815.22	_____	_____	МСК-63
2264	10558143	2264	422964.90	1375788.69	_____	_____	МСК-63
2265	10558143	2265	423216.70	1375678.40	_____	_____	МСК-63

Заместитель начальника отдела
полное наименование должности

М.П.

подпись

/
инициалы, фамилия

Раздел 10

КАДАСТРОВЫЙ ПЛАН ТЕРРИТОРИИ

Лист № 152 раздела 10

Всего листов раздела 10: 247

Всего разделов: 11

Всего листов: 1405

« 19 » июля 2021 г. № 63-00-102/21-775645

Номер кадастрового квартала: 63:01:0907001

Сведения о характерных точках границ:

Номер п/п	Реестровый номер	Обозначение характерных точек	Координаты		Описание закрепления на местности	Метод определения координат и средняя квадратическая погрешность положения характерной точки (Mt), м	Система координат
			X	Y			
1	2	3	4	5	6	7	8
2266	10558143	2266	423397.18	1375660.22	_____	_____	МСК-63
2267	10558143	2267	423404.93	1375680.53	_____	_____	МСК-63
2268	10558143	2268	423694.06	1375583.71	_____	_____	МСК-63
2269	10558143	2269	423766.61	1375714.93	_____	_____	МСК-63
2270	10558143	2270	423832.74	1375713.95	_____	_____	МСК-63
2271	10558143	2271	423755.15	1375538.69	_____	_____	МСК-63
2272	10558143	2272	423833.20	1375449.29	_____	_____	МСК-63
2273	10558143	2273	423854.98	1375439.05	_____	_____	МСК-63
2274	10558143	2274	423858.49	1375437.40	_____	_____	МСК-63
2275	10558143	2275	424004.03	1375368.90	_____	_____	МСК-63
2276	10558143	2276	424126.44	1375311.32	_____	_____	МСК-63
2277	10558143	2277	424146.21	1375301.99	_____	_____	МСК-63
2278	10558143	2278	424162.05	1375294.54	_____	_____	МСК-63
2279	10558143	2279	424587.80	1375094.18	_____	_____	МСК-63
2280	10558143	2280	424602.90	1375087.61	_____	_____	МСК-63

 Заместитель начальника отдела
 полное наименование должности

М.П.

 подпись

/_____
 инициалы, фамилия

Раздел 10

КАДАСТРОВЫЙ ПЛАН ТЕРРИТОРИИ

Лист № 153раздела 10

Всего листов раздела 10: 247

Всего разделов: 11

Всего листов: 1405

« 19 » июля 2021 г. № 63-00-102/21-775645

Номер кадастрового квартала: 63:01:0907001

Сведения о характерных точках границ:

Номер п/п	Реестровый номер	Обозначение характерных точек	Координаты		Описание закрепления на местности	Метод определения координат и средняя квадратическая погрешность положения характерной точки (Mt), м	Система координат
			X	Y			
1	2	3	4	5	6	7	8
2281	10558143	2281	424590.87	1375054.07	_____	_____	МСК-63
2282	10558143	2282	424563.24	1374975.03	_____	_____	МСК-63
2283	10558143	2283	424557.99	1374962.04	_____	_____	МСК-63
2284	10558143	2284	424541.24	1374961.94	_____	_____	МСК-63
2285	10558143	2285	424077.86	1375063.24	_____	_____	МСК-63
2286	10558143	2286	423947.04	1375091.83	_____	_____	МСК-63
2287	10558143	2287	423872.89	1375108.11	_____	_____	МСК-63
2288	10558143	2288	423608.43	1375165.94	_____	_____	МСК-63
2289	10558143	2289	423488.30	1375097.15	_____	_____	МСК-63
2290	10558143	2290	423317.30	1375165.89	_____	_____	МСК-63
2291	10558143	2291	423276.82	1375113.57	_____	_____	МСК-63
2292	10558143	2292	423240.66	1375116.36	_____	_____	МСК-63
2293	10558143	2293	423206.34	1375119.03	_____	_____	МСК-63
2294	10558143	2294	423204.54	1375109.98	_____	_____	МСК-63
2295	10558143	2295	423179.29	1374984.11	_____	_____	МСК-63

Заместитель начальника отдела
полное наименование должности

М.П.

подпись

/
инициалы, фамилия

КАДАСТРОВЫЙ ПЛАН ТЕРРИТОРИИ

Лист № 154раздела 10

Всего листов раздела 10: 247

Всего разделов: 11

Всего листов: 1405

« 19 » июля 2021 г. № 63-00-102/21-775645

Номер кадастрового квартала: 63:01:0907001

Сведения о характерных точках границ:

Номер п/п	Реестровый номер	Обозначение характерных точек	Координаты		Описание закрепления на местности	Метод определения координат и средняя квадратическая погрешность положения характерной точки (Mt), м	Система координат
			X	Y			
1	2	3	4	5	6	7	8
2296	10558143	2296	423134.84	1374762.81	_____	_____	МСК-63
2297	10558143	2297	423202.80	1374625.89	_____	_____	МСК-63
2298	10558143	2298	423211.90	1374607.28	_____	_____	МСК-63
2299	10558143	2299	423211.25	1374563.18	_____	_____	МСК-63
2300	10558143	2300	423044.48	1374278.21	_____	_____	МСК-63
2301	10558143	2301	422987.07	1374180.20	_____	_____	МСК-63
2302	10558143	2302	423026.54	1374171.83	_____	_____	МСК-63
2303	10558143	2303	423056.14	1374156.71	_____	_____	МСК-63
2304	10558143	2304	423150.34	1374097.51	_____	_____	МСК-63
2305	10558143	2305	423085.92	1373983.67	_____	_____	МСК-63
2306	10558143	2306	423018.53	1373840.99	_____	_____	МСК-63
2307	10558143	2307	423157.14	1373770.55	_____	_____	МСК-63
2308	10558143	2308	423263.43	1373835.93	_____	_____	МСК-63
2309	10558143	2309	423407.67	1374072	_____	_____	МСК-63
2310	10558143	2310	423405.39	1374109.29	_____	_____	МСК-63

Заместитель начальника отдела
полное наименование должности

М.П.

подпись

/
инициалы, фамилия

Раздел 10

КАДАСТРОВЫЙ ПЛАН ТЕРРИТОРИИ

Лист № 155раздела 10

Всего листов раздела 10: 247

Всего разделов: 11

Всего листов: 1405

« 19 » июля 2021 г. № 63-00-102/21-775645

Номер кадастрового квартала: 63:01:0907001

Сведения о характерных точках границ:

Номер п/п	Реестровый номер	Обозначение характерных точек	Координаты		Описание закрепления на местности	Метод определения координат и средняя квадратическая погрешность положения характерной точки (Mt), м	Система координат
			X	Y			
1	2	3	4	5	6	7	8
2311	10558143	2311	423417.22	1374139.63	—	—	МСК-63
2312	10558143	2312	423562.56	1374393.29	—	—	МСК-63
2313	10558143	2313	423673.20	1374634.63	—	—	МСК-63
2314	10558143	2314	423922.15	1374512.73	—	—	МСК-63
2315	10558143	2315	423940.38	1374501.77	—	—	МСК-63
2316	10558143	2316	423965.39	1374472.53	—	—	МСК-63
2317	10558143	2317	423967.42	1374451.53	—	—	МСК-63
2318	10558143	2318	423939.57	1374402.41	—	—	МСК-63
2319	10558143	2319	423948.79	1374372.90	—	—	МСК-63
2320	10558143	2320	423978.34	1374337.84	—	—	МСК-63
2321	10558143	2321	424065.03	1374323.11	—	—	МСК-63
2322	10558143	2322	424113.01	1374306.48	—	—	МСК-63

2323	10558143	2323	424141.68	1374274.58	_____	_____	МСК-63
2324	10558143	2324	424207.11	1374247.45	_____	_____	МСК-63
2325	10558143	2325	424194.20	1374188.41	_____	_____	МСК-63

Заместитель начальника отдела
полное наименование должности

М.П.

подпись

/
инициалы, фамилия

Раздел 10

КАДАСТРОВЫЙ ПЛАН ТЕРРИТОРИИ

Лист № 156раздела 10

Всего листов раздела 10: 247

Всего разделов: 11

Всего листов: 1405

« 19 » июля 2021 г. № 63-00-102/21-775645

Номер кадастрового квартала: 63:01:0907001

Сведения о характерных точках границ:

Номер п/п	Реестровый номер	Обозначение характерных точек	Координаты		Описание закрепления на местности	Метод определения координат и средняя квадратическая погрешность положения характерной точки (M _t), м	Система координат
			X	Y			
1	2	3	4	5	6	7	8
2326	10558143	2326	424212.65	1374158.90	_____	_____	МСК-63
2327	10558143	2327	424210.79	1374103.58	_____	_____	МСК-63
2328	10558143	2328	424183.13	1374018.68	_____	_____	МСК-63
2329	10558143	2329	424144.39	1373955.97	_____	_____	МСК-63
2330	10558143	2330	424081.66	1373834.17	_____	_____	МСК-63
2331	10558143	2331	424124.14	1373818.80	_____	_____	МСК-63
2332	10558143	2332	424142.35	1373811.90	_____	_____	МСК-63
2333	10558143	2333	424148.96	1373224.88	_____	_____	МСК-63

2334	10558143	2334	424148.90	1373205.44	_____	_____	МСК-63
2335	10558143	2335	424148.22	1373192.98	_____	_____	МСК-63
2336	10558143	2336	424088.93	1373174.38	_____	_____	МСК-63
2337	10558143	2337	424080.45	1373098.68	_____	_____	МСК-63
2338	10558143	2338	424076.76	1373056.29	_____	_____	МСК-63
2339	10558143	2339	424171.41	1372935.09	_____	_____	МСК-63
2340	10558143	2340	424264.21	1372800.79	_____	_____	МСК-63

Заместитель начальника отдела
полное наименование должности

М.П.

подпись

инициалы, фамилия

Раздел 10

КАДАСТРОВЫЙ ПЛАН ТЕРРИТОРИИ

Лист № 157 раздела 10

Всего листов раздела 10: 247

Всего разделов: 11

Всего листов: 1405

« 19 » июля 2021 г. № 63-00-102/21-775645

Номер кадастрового квартала: 63:01:0907001

Сведения о характерных точках границ:

Номер п/п	Реестровый номер	Обозначение характерных точек	Координаты		Описание закрепления на местности	Метод определения координат и средняя квадратическая погрешность положения характерной точки (Mt), м	Система координат
			X	Y			
1	2	3	4	5	6	7	8
2341	10558143	2341	424262.87	1372796.74	_____	_____	МСК-63
2342	10558143	2342	424259.29	1372785.64	_____	_____	МСК-63
2343	10558143	2343	424253.34	1372777.67	_____	_____	МСК-63
2344	10558143	2344	424237.32	1372756.20	_____	_____	МСК-63

2356	10558143	2356	423778.32	1372006.59	_____	_____	МСК-63
2357	10558143	2357	423740.89	1372042.76	_____	_____	МСК-63
2358	10558143	2358	423697.50	1372071.15	_____	_____	МСК-63
2359	10558143	2359	423669.83	1372086.08	_____	_____	МСК-63
2360	10558143	2360	423630.59	1372104.59	_____	_____	МСК-63
2361	10558143	2361	423608.41	1372117.72	_____	_____	МСК-63
2362	10558143	2362	423563.22	1372146.76	_____	_____	МСК-63
2363	10558143	2363	423511.48	1372178.60	_____	_____	МСК-63
2364	10558143	2364	423468.56	1372190.03	_____	_____	МСК-63
2365	10558143	2365	423413.70	1372192.32	_____	_____	МСК-63
2366	10558143	2366	423314.97	1372188.77	_____	_____	МСК-63
2367	10558143	2367	423196.28	1372174.82	_____	_____	МСК-63
2368	10558143	2368	423069.24	1372119.90	_____	_____	МСК-63
2369	10558143	2369	422912.10	1372049.95	_____	_____	МСК-63
2370	10558143	2370	422881.53	1372035.67	_____	_____	МСК-63

Заместитель начальника отдела
полное наименование должности

М.П.

подпись

/
инициалы, фамилия

Раздел 10

КАДАСТРОВЫЙ ПЛАН ТЕРРИТОРИИ

Лист № 159 раздела 10

Всего листов раздела 10: 247

Всего разделов: 11

Всего листов: 1405

« 19 » июля 2021 г. № 63-00-102/21-775645

Номер кадастрового квартала: 63:01:0907001

Сведения о характерных точках границ:

Номер п/п	Реестровый номер	Обозначение характерных точек	Координаты		Описание закрепления на местности	Метод определения координат и средняя квадратическая погрешность положения характерной точки (Mt), м	Система координат
			X	Y			
1	2	3	4	5	6	7	8
2371	10558143	2371	422855.84	1372035.47	_____	_____	МСК-63
2372	10558143	2372	422826.50	1372038.59	_____	_____	МСК-63
2373	10558143	2373	422762.52	1372066.85	_____	_____	МСК-63
2374	10558143	2374	422678.67	1372110.38	_____	_____	МСК-63
2375	10558143	2375	422656.62	1372125.26	_____	_____	МСК-63
2376	10558143	2376	422621.99	1372139.51	_____	_____	МСК-63
2377	10558143	2377	422587.66	1372145.67	_____	_____	МСК-63
2378	10558143	2378	422579.35	1372158.21	_____	_____	МСК-63
2379	10558143	2379	422561.98	1372163.85	_____	_____	МСК-63
2380	10558143	2380	422548.92	1372171.69	_____	_____	МСК-63
2381	10558143	2381	422534.80	1372144.35	_____	_____	МСК-63
2382	10558143	2382	422506.54	1372100.92	_____	_____	МСК-63
2383	10558143	2383	422490.17	1372076.54	_____	_____	МСК-63
2384	10558143	2384	422473.76	1372051.70	_____	_____	МСК-63
2385	10558143	2385	422457.64	1372029.25	_____	_____	МСК-63

 Заместитель начальника отдела
 полное наименование должности

М.П.

 подпись

/_____
 инициалы, фамилия

Раздел 10

КАДАСТРОВЫЙ ПЛАН ТЕРРИТОРИИ

Лист № 160раздела 10

Всего листов раздела 10: 247

Всего разделов: 11

Всего листов: 1405

« 19 » июля 2021 г. № 63-00-102/21-775645

Номер кадастрового квартала: 63:01:0907001

Сведения о характерных точках границ:

Номер п/п	Реестровый номер	Обозначение характерных точек	Координаты		Описание закрепления на местности	Метод определения координат и средняя квадратическая погрешность положения характерной точки (Mt), м	Система координат
			X	Y			
1	2	3	4	5	6	7	8
2386	10558143	2386	422460.61	1372005.53	_____	_____	МСК-63
2387	10558143	2387	422452.72	1371981.66	_____	_____	МСК-63
2388	10558143	2388	422446.23	1371956.39	_____	_____	МСК-63
2389	10558143	2389	422439.89	1371927.84	_____	_____	МСК-63
2390	10558143	2390	422429.64	1371892.37	_____	_____	МСК-63
2391	10558143	2391	422429.21	1371883.53	_____	_____	МСК-63
2392	10558143	2392	422419.49	1371900.52	_____	_____	МСК-63
2393	10558143	2393	422401.25	1371907.71	_____	_____	МСК-63
2394	10558143	2394	422385.89	1371913.54	_____	_____	МСК-63
2395	10558143	2395	422373.64	1371922.56	_____	_____	МСК-63
2396	10558143	2396	422367.46	1371954.53	_____	_____	МСК-63
2397	10558143	2397	422312.38	1371928.61	_____	_____	МСК-63
2398	10558143	2398	422310.94	1371937.12	_____	_____	МСК-63
2399	10558143	2399	422292.43	1371983.34	_____	_____	МСК-63
2400	10558143	2400	422282.69	1372026.28	_____	_____	МСК-63

Заместитель начальника отдела
полное наименование должности

М.П.

подпись

/
инициалы, фамилия

КАДАСТРОВЫЙ ПЛАН ТЕРРИТОРИИ

Лист № 161раздела 10

Всего листов раздела 10: 247

Всего разделов: 11

Всего листов: 1405

« 19 » июля 2021 г. № 63-00-102/21-775645

Номер кадастрового квартала: 63:01:0907001

Сведения о характерных точках границ:

Номер п/п	Реестровый номер	Обозначение характерных точек	Координаты		Описание закрепления на местности	Метод определения координат и средняя квадратическая погрешность положения характерной точки (M _t), м	Система координат
			X	Y			
1	2	3	4	5	6	7	8
2401	10558143	2401	422266.56	1372042.48	_____	_____	МСК-63
2402	10558143	2402	422248.11	1372048	_____	_____	МСК-63
2403	10558143	2403	422187.10	1372053.55	_____	_____	МСК-63
2404	10558143	2404	422176.02	1372066.50	_____	_____	МСК-63
2405	10558143	2405	422183.71	1372083.93	_____	_____	МСК-63
2406	10558143	2406	422205.57	1372083.10	_____	_____	МСК-63
2407	10558143	2407	422218.50	1372090.50	_____	_____	МСК-63
2408	10558143	2408	422222.23	1372105.30	_____	_____	МСК-63
2409	10558143	2409	422133.51	1372158.90	_____	_____	МСК-63
2410	10558143	2410	422071.93	1372133.84	_____	_____	МСК-63
2411	10558143	2411	422022.29	1372111.04	_____	_____	МСК-63
2412	10558143	2412	421999.21	1372106.80	_____	_____	МСК-63
2413	10558143	2413	421993.45	1372105.75	_____	_____	МСК-63
2414	10558143	2414	421988.33	1372105.83	_____	_____	МСК-63
2415	10558143	2415	421969.62	1372106.28	_____	_____	МСК-63

Заместитель начальника отдела
полное наименование должности

М.П.

подпись

/
инициалы, фамилия

Раздел 10

КАДАСТРОВЫЙ ПЛАН ТЕРРИТОРИИ

Лист № 162 раздела 10

Всего листов раздела 10: 247

Всего разделов: 11

Всего листов: 1405

« 19 » июля 2021 г. № 63-00-102/21-775645

Номер кадастрового квартала: 63:01:0907001

Сведения о характерных точках границ:

Номер п/п	Реестровый номер	Обозначение характерных точек	Координаты		Описание закрепления на местности	Метод определения координат и средняя квадратическая погрешность положения характерной точки (M _t), м	Система координат
			X	Y			
1	2	3	4	5	6	7	8
2416	10558143	2416	421948.65	1372108.27	—	—	МСК-63
2417	10558143	2417	421922.55	1372123.22	—	—	МСК-63
2418	10558143	2418	421910.68	1372129.06	—	—	МСК-63
2419	10558143	2419	421906.61	1372131.03	—	—	МСК-63
2420	10558143	2420	421853.05	1372151.18	—	—	МСК-63
2421	10558143	2421	421832.62	1372130.45	—	—	МСК-63
2422	10558143	2422	421808.98	1372113.78	—	—	МСК-63
2423	10558143	2423	421785.55	1372103.63	—	—	МСК-63
2424	10558143	2424	421768.21	1372098.01	—	—	МСК-63
2425	10558143	2425	421729.84	1372091.56	—	—	МСК-63
2426	10558143	2426	421696.09	1372089.55	—	—	МСК-63
2427	10558143	2427	421648.22	1372087.51	—	—	МСК-63

2428	10558143	2428	421547.01	1372084.15	_____	_____	МСК-63
2429	10558143	2429	421122.97	1372072.32	_____	_____	МСК-63
2430	10558143	2430	420806.89	1372063.83	_____	_____	МСК-63

Заместитель начальника отдела
полное наименование должности

М.П.

подпись

/
инициалы, фамилия

Раздел 10

КАДАСТРОВЫЙ ПЛАН ТЕРРИТОРИИ

Лист № 163раздела 10

Всего листов раздела 10: 247

Всего разделов: 11

Всего листов: 1405

« 19 » июля 2021 г. № 63-00-102/21-775645

Номер кадастрового квартала: 63:01:0907001

Сведения о характерных точках границ:

Номер п/п	Реестровый номер	Обозначение характерных точек	Координаты		Описание закрепления на местности	Метод определения координат и средняя квадратическая погрешность положения характерной точки (M _t), м	Система координат
			X	Y			
1	2	3	4	5	6	7	8
2431	10558143	2431	420725.51	1372064.02	_____	_____	МСК-63
2432	10558143	2432	420694.71	1372059.60	_____	_____	МСК-63
2433	10558143	2433	420586	1372056.17	_____	_____	МСК-63
2434	10558143	2434	420437.16	1372050.10	_____	_____	МСК-63
2435	10558143	2435	420381.26	1372047.81	_____	_____	МСК-63
2436	10558143	2436	420343.50	1372043.42	_____	_____	МСК-63
2437	10558143	2437	420235.72	1372025.60	_____	_____	МСК-63
2438	10558143	2438	420209.76	1372021.38	_____	_____	МСК-63

2439	10558143	2439	420171.15	1372015.66	_____	_____	МСК-63
2440	10558143	2440	420012.94	1371991.96	_____	_____	МСК-63
2441	10558143	2441	419923.87	1371991.22	_____	_____	МСК-63
2442	10558143	2442	419841.20	1371993.04	_____	_____	МСК-63
2443	10558143	2443	419832.61	1371993.22	_____	_____	МСК-63
2444	10558143	2444	419792.86	1371999.76	_____	_____	МСК-63
2445	10558143	2445	419760.74	1372003.50	_____	_____	МСК-63

Заместитель начальника отдела
полное наименование должности

М.П.

подпись

инициалы, фамилия

Раздел 10

КАДАСТРОВЫЙ ПЛАН ТЕРРИТОРИИ

Лист № 164 раздела 10

Всего листов раздела 10: 247

Всего разделов: 11

Всего листов: 1405

« 19 » июля 2021 г. № 63-00-102/21-775645

Номер кадастрового квартала: 63:01:0907001

Сведения о характерных точках границ:

Номер п/п	Реестровый номер	Обозначение характерных точек	Координаты		Описание закрепления на местности	Метод определения координат и средняя квадратическая погрешность положения характерной точки (Mt), м	Система координат
			X	Y			
1	2	3	4	5	6	7	8
2446	10558143	2446	419649.29	1372016.14	_____	_____	МСК-63
2447	10558143	2447	419646.90	1372016.28	_____	_____	МСК-63
2448	10558143	2448	419558.75	1372021.61	_____	_____	МСК-63
2449	10558143	2449	419433.66	1372016.33	_____	_____	МСК-63

2450	10558143	2450	419249.52	1372012.58	—	—	МСК-63
2451	10558143	2451	419098.10	1372007.61	—	—	МСК-63
2452	10558143	2452	419029.55	1372004.59	—	—	МСК-63
2453	10558143	2453	418991.92	1372003.49	—	—	МСК-63
2454	10558143	2454	418947.42	1372012.59	—	—	МСК-63
2455	10558143	2455	418877.17	1372036.63	—	—	МСК-63
2456	10558143	2456	418831.31	1372058.76	—	—	МСК-63
2457	10558143	2457	418686.24	1372146.69	—	—	МСК-63
2458	10558143	2458	418434.68	1372306.92	—	—	МСК-63
2459	10558143	2459	418188.10	1372466.98	—	—	МСК-63
2460	10558143	2460	417965.52	1372610.99	—	—	МСК-63

Заместитель начальника отдела
полное наименование должности

М.П.

подпись

/
инициалы, фамилия

Раздел 10

КАДАСТРОВЫЙ ПЛАН ТЕРРИТОРИИ

Лист № 165раздела 10

Всего листов раздела 10: 247

Всего разделов: 11

Всего листов: 1405

« 19 » июля 2021 г. № 63-00-102/21-775645

Номер кадастрового квартала: 63:01:0907001

Сведения о характерных точках границ:

Номер п/п	Реестровый номер	Обозначение характерных точек	Координаты		Описание закрепления на местности	Метод определения координат и средняя квадратическая погрешность положения характерной точки (Mt), м	Система координат
			X	Y			
1	2	3	4	5	6	7	8

2461	10558143	2461	417955.33	1372617.61	_____	_____	МСК-63
2462	10558143	2462	417939.35	1372627.85	_____	_____	МСК-63
2463	10558143	2463	417928.92	1372634.41	_____	_____	МСК-63
2464	10558143	2464	417904.15	1372650.08	_____	_____	МСК-63
2465	10558143	2465	417790.48	1372720.73	_____	_____	МСК-63
2466	10558143	2466	417749.45	1372742.02	_____	_____	МСК-63
2467	10558143	2467	417727.73	1372752.06	_____	_____	МСК-63
2468	10558143	2468	417722.07	1372753.95	_____	_____	МСК-63
2469	10558143	2469	417680.65	1372767.76	_____	_____	МСК-63
2470	10558143	2470	417662.09	1372774.24	_____	_____	МСК-63
2471	10558143	2471	417609.39	1372776.62	_____	_____	МСК-63
2472	10558143	2472	417463.30	1372765.27	_____	_____	МСК-63
2473	10558143	2473	417166.51	1372741.42	_____	_____	МСК-63
2474	10558143	2474	416562.33	1372696.22	_____	_____	МСК-63
2475	10558143	2475	416365.03	1372679.97	_____	_____	МСК-63

Заместитель начальника отдела
полное наименование должности

М.П.

подпись

/
инициалы, фамилия

Раздел 10

КАДАСТРОВЫЙ ПЛАН ТЕРРИТОРИИ

Лист № 166 раздела 10

Всего листов раздела 10: 247

Всего разделов: 11

Всего листов: 1405

« 19 » июля 2021 г. № 63-00-102/21-775645

Номер кадастрового квартала: 63:01:0907001

Сведения о характерных точках границ:

Номер п/п	Реестровый номер	Обозначение характерных точек	Координаты		Описание закрепления на местности	Метод определения координат и средняя квадратическая погрешность положения характерной точки (Mt), м	Система координат
			X	Y			
1	2	3	4	5	6	7	8
2476	10558143	2476	416200.38	1372672.50	_____	_____	МСК-63
2477	10558143	2477	416157.07	1372669.93	_____	_____	МСК-63
2478	10558143	2478	416106.85	1372665.45	_____	_____	МСК-63
2479	10558143	2479	416066.80	1372658.41	_____	_____	МСК-63
2480	10558143	2480	416045.98	1372651.27	_____	_____	МСК-63
2481	10558143	2481	416004.95	1372633.07	_____	_____	МСК-63
2482	10558143	2482	416029.25	1372601.98	_____	_____	МСК-63
2483	10558143	2483	416023.89	1372584.98	_____	_____	МСК-63
2484	10558143	2484	416022.54	1372552.33	_____	_____	МСК-63
2485	10558143	2485	416009.63	1372493.18	_____	_____	МСК-63
2486	10558143	2486	416003.10	1372459.76	_____	_____	МСК-63
2487	10558143	2487	416001.03	1372435.72	_____	_____	МСК-63
2488	10558143	2488	415998.25	1372422.01	_____	_____	МСК-63
2489	10558143	2489	415996.28	1372407.43	_____	_____	МСК-63
2490	10558143	2490	415985.13	1372351.70	_____	_____	МСК-63

Заместитель начальника отдела
полное наименование должности

М.П.

подпись

/_____
инициалы, фамилия

Раздел 10

КАДАСТРОВЫЙ ПЛАН ТЕРРИТОРИИ

Лист № 167раздела 10

Всего листов раздела 10: 247

Всего разделов: 11

Всего листов: 1405

« 19 » июля 2021 г. № 63-00-102/21-775645

Номер кадастрового квартала: 63:01:0907001

Сведения о характерных точках границ:

Номер п/п	Реестровый номер	Обозначение характерных точек	Координаты		Описание закрепления на местности	Метод определения координат и средняя квадратическая погрешность положения характерной точки (Mt), м	Система координат
			X	Y			
1	2	3	4	5	6	7	8
2491	10558143	2491	415990.04	1372334.46	_____	_____	МСК-63
2492	10558143	2492	415988.06	1372319	_____	_____	МСК-63
2493	10558143	2493	415974.72	1372287.38	_____	_____	МСК-63
2494	10558143	2494	415963.98	1372259.19	_____	_____	МСК-63
2495	10558143	2495	415959.91	1372217.11	_____	_____	МСК-63
2496	10558143	2496	415955.22	1372188.82	_____	_____	МСК-63
2497	10558143	2497	415944.29	1372149.43	_____	_____	МСК-63
2498	10558143	2498	415941.05	1372104.80	_____	_____	МСК-63
2499	10558143	2499	415933.52	1372061.07	_____	_____	МСК-63
2500	10558143	2500	415924.41	1372025.96	_____	_____	МСК-63
2501	10558143	2501	415915.99	1371980.52	_____	_____	МСК-63
2502	10558143	2502	415907.98	1371904.12	_____	_____	МСК-63
2503	10558143	2503	415897.60	1371843.22	_____	_____	МСК-63
2504	10558143	2504	415905.15	1371831.95	_____	_____	МСК-63
2505	10558143	2505	415917.79	1371815.41	_____	_____	МСК-63

Заместитель начальника отдела
полное наименование должности

М.П.

подпись

/
инициалы, фамилия

КАДАСТРОВЫЙ ПЛАН ТЕРРИТОРИИ

Лист № 168раздела 10

Всего листов раздела 10: 247

Всего разделов: 11

Всего листов: 1405

« 19 » июля 2021 г. № 63-00-102/21-775645

Номер кадастрового квартала: 63:01:0907001

Сведения о характерных точках границ:

Номер п/п	Реестровый номер	Обозначение характерных точек	Координаты		Описание закрепления на местности	Метод определения координат и средняя квадратическая погрешность положения характерной точки (M _t), м	Система координат
			X	Y			
1	2	3	4	5	6	7	8
2506	10558143	2506	415915.80	1371797.40	_____	_____	МСК-63
2507	10558143	2507	415898.13	1371765.02	_____	_____	МСК-63
2508	10558143	2508	415880.53	1371737.76	_____	_____	МСК-63
2509	10558143	2509	415868.95	1371710.41	_____	_____	МСК-63
2510	10558143	2510	415857.98	1371665.88	_____	_____	МСК-63
2511	10558143	2511	415851.25	1371619.57	_____	_____	МСК-63
2512	10558143	2512	415846.21	1371568.06	_____	_____	МСК-63
2513	10558143	2513	415838.94	1371541.51	_____	_____	МСК-63
2514	10558143	2514	415839.57	1371526.89	_____	_____	МСК-63
2515	10558143	2515	415832.03	1371483.19	_____	_____	МСК-63
2516	10558143	2516	415828.13	1371452.27	_____	_____	МСК-63
2517	10558143	2517	415820.80	1371421.44	_____	_____	МСК-63
2518	10558143	2518	415823.12	1371405.93	_____	_____	МСК-63
2519	10558143	2519	415835.66	1371380.80	_____	_____	МСК-63
2520	10558143	2520	415834.05	1371375.33	_____	_____	МСК-63

Заместитель начальника отдела
полное наименование должности

М.П.

подпись

/
инициалы, фамилия

Раздел 10

КАДАСТРОВЫЙ ПЛАН ТЕРРИТОРИИ

Лист № 169 раздела 10

Всего листов раздела 10: 247

Всего разделов: 11

Всего листов: 1405

« 19 » июля 2021 г. № 63-00-102/21-775645

Номер кадастрового квартала: 63:01:0907001

Сведения о характерных точках границ:

Номер п/п	Реестровый номер	Обозначение характерных точек	Координаты		Описание закрепления на местности	Метод определения координат и средняя квадратическая погрешность положения характерной точки (Mt), м	Система координат
			X	Y			
1	2	3	4	5	6	7	8
2521	10558143	2521	415946.12	1371257.77	—	—	МСК-63
2522	10558143	2522	415961.60	1371240.13	—	—	МСК-63
2523	10558143	2523	415972.73	1371229.13	—	—	МСК-63
2524	10558143	2524	415992.29	1371211.60	—	—	МСК-63
2525	10558143	2525	416148.47	1371081.40	—	—	МСК-63
2526	10558143	2526	416421.42	1370837.37	—	—	МСК-63
2527	10558143	2527	416607.16	1370663.63	—	—	МСК-63
2528	10558143	2528	416628.03	1370641.23	—	—	МСК-63
2529	10558143	2529	416638.92	1370629.97	—	—	МСК-63
2530	10558143	2530	416649.16	1370621.71	—	—	МСК-63
2531	10558143	2531	416666.38	1370597.88	—	—	МСК-63
2532	10558143	2532	416700.41	1370563.13	—	—	МСК-63

2533	10558143	2533	416847.87	1370417.55	_____	_____	МСК-63
2534	10558143	2534	417282.39	1370035.98	_____	_____	МСК-63
2535	10558143	2535	417956.70	1369446.62	_____	_____	МСК-63

Заместитель начальника отдела
полное наименование должности

М.П.

подпись

/
инициалы, фамилия

Раздел 10

КАДАСТРОВЫЙ ПЛАН ТЕРРИТОРИИ

Лист № 170раздела 10

Всего листов раздела 10: 247

Всего разделов: 11

Всего листов: 1405

« 19 » июля 2021 г. № 63-00-102/21-775645

Номер кадастрового квартала: 63:01:0907001

Сведения о характерных точках границ:

Номер п/п	Реестровый номер	Обозначение характерных точек	Координаты		Описание закрепления на местности	Метод определения координат и средняя квадратическая погрешность положения характерной точки (M _t), м	Система координат
			X	Y			
1	2	3	4	5	6	7	8
2536	10558143	2536	418464.85	1369006.62	_____	_____	МСК-63
2537	10558143	2537	418639.05	1368848.97	_____	_____	МСК-63
2538	10558143	2538	419358.06	1369648.99	_____	_____	МСК-63
2539	10558143	2539	420040.43	1369050.20	_____	_____	МСК-63
2540	10558143	2540	420496.42	1369564.84	_____	_____	МСК-63
2541	10558143	2541	420743.02	1369847.15	_____	_____	МСК-63
2542	10558143	2542	420994.67	1369629.70	_____	_____	МСК-63
2543	10558143	2543	420967.47	1369476.60	_____	_____	МСК-63

2544	10558143	2544	420962.72	1369446.66	_____	_____	МСК-63
2545	10558143	2545	420954.42	1369346.07	_____	_____	МСК-63
2546	10558143	2546	420948.90	1369243.75	_____	_____	МСК-63
2547	10558143	2547	420944.68	1369154.98	_____	_____	МСК-63
2548	10558143	2548	420939.31	1369115.69	_____	_____	МСК-63
2549	10558143	2549	420936.66	1369100.82	_____	_____	МСК-63
2550	10558143	2550	420932.84	1369086.75	_____	_____	МСК-63

Заместитель начальника отдела
полное наименование должности

М.П.

подпись

инициалы, фамилия

Раздел 10

КАДАСТРОВЫЙ ПЛАН ТЕРРИТОРИИ

Лист № 171 раздела 10

Всего листов раздела 10: 247

Всего разделов: 11

Всего листов: 1405

« 19 » июля 2021 г. № 63-00-102/21-775645

Номер кадастрового квартала: 63:01:0907001

Сведения о характерных точках границ:

Номер п/п	Реестровый номер	Обозначение характерных точек	Координаты		Описание закрепления на местности	Метод определения координат и средняя квадратическая погрешность положения характерной точки (Mt), м	Система координат
			X	Y			
1	2	3	4	5	6	7	8
2551	10558143	2551	420928.57	1369071.89	_____	_____	МСК-63
2552	10558143	2552	420920.55	1369050.99	_____	_____	МСК-63
2553	10558143	2553	420910.18	1369026.16	_____	_____	МСК-63
2554	10558143	2554	420917.78	1369033.51	_____	_____	МСК-63

2566	10558143	2566	421725.50	1369518.57	_____	_____	МСК-63
2567	10558143	2567	421754.35	1369136.69	_____	_____	МСК-63
2568	10558143	2568	421781.50	1368850.61	_____	_____	МСК-63
2569	10558143	2569	421787.48	1368813.64	_____	_____	МСК-63
2570	10558143	2570	421849.93	1368832.66	_____	_____	МСК-63
2571	10558143	2571	421982.19	1368876.75	_____	_____	МСК-63
2572	10558143	2572	422017.77	1368941.21	_____	_____	МСК-63
2573	10558143	2573	422193.95	1369304.59	_____	_____	МСК-63
2574	10558143	2574	422288.21	1369449.87	_____	_____	МСК-63
2575	10558143	2575	422595.52	1369893.11	_____	_____	МСК-63
2576	10558143	2576	422748.73	1370117.29	_____	_____	МСК-63
2577	10558143	2577	422751.46	1370121.27	_____	_____	МСК-63
2578	10558143	2578	422762.43	1370085.53	_____	_____	МСК-63
2579	10558143	2579	422765.07	1370076.89	_____	_____	МСК-63
2580	10558143	2580	422811.94	1369924.08	_____	_____	МСК-63

Заместитель начальника отдела
полное наименование должности

М.П.

подпись

/
инициалы, фамилия

Раздел 10

КАДАСТРОВЫЙ ПЛАН ТЕРРИТОРИИ

Лист № 173раздела 10

Всего листов раздела 10: 247

Всего разделов: 11

Всего листов: 1405

« 19 » июля 2021 г. № 63-00-102/21-775645

Номер кадастрового квартала: 63:01:0907001

Сведения о характерных точках границ:

Номер п/п	Реестровый номер	Обозначение характерных точек	Координаты		Описание закрепления на местности	Метод определения координат и средняя квадратическая погрешность положения характерной точки (Mt), м	Система координат
			X	Y			
1	2	3	4	5	6	7	8
2581	10558143	2581	422812.54	1369922.11	_____	_____	МСК-63
2582	10558143	2582	422834.60	1369850.22	_____	_____	МСК-63
2583	10558143	2583	422836.44	1369844.17	_____	_____	МСК-63
2584	10558143	2584	422870.06	1369734.56	_____	_____	МСК-63
2585	10558143	2585	422969.28	1369537.74	_____	_____	МСК-63
2586	10558143	2586	423018.14	1369382.94	_____	_____	МСК-63
2587	10558143	2587	423048.92	1369326.78	_____	_____	МСК-63
2588	10558143	2588	423229.99	1368993.68	_____	_____	МСК-63
2589	10558143	2589	423235.77	1368985.78	_____	_____	МСК-63
2590	10558143	2590	423252.87	1368954.60	_____	_____	МСК-63
2591	10558143	2591	423268.19	1368791.51	_____	_____	МСК-63
2592	10558143	2592	423262.98	1368772.33	_____	_____	МСК-63
2593	10558143	2593	423261.30	1368766.11	_____	_____	МСК-63
2594	10558143	2594	423250.37	1368725.79	_____	_____	МСК-63
2595	10558143	2595	423244.67	1368704.73	_____	_____	МСК-63

Заместитель начальника отдела
полное наименование должности

М.П.

подпись

/_____
инициалы, фамилия

Раздел 10

КАДАСТРОВЫЙ ПЛАН ТЕРРИТОРИИ

Лист № 174раздела 10

Всего листов раздела 10: 247

Всего разделов: 11

Всего листов: 1405

« 19 » июля 2021 г. № 63-00-102/21-775645

Номер кадастрового квартала: 63:01:0907001

Сведения о характерных точках границ:

Номер п/п	Реестровый номер	Обозначение характерных точек	Координаты		Описание закрепления на местности	Метод определения координат и средняя квадратическая погрешность положения характерной точки (Mt), м	Система координат
			X	Y			
1	2	3	4	5	6	7	8
2596	10558143	2596	423222.59	1368623.32	_____	_____	МСК-63
2597	10558143	2597	423215.73	1368598.02	_____	_____	МСК-63
2598	10558143	2598	423167.85	1368421.31	_____	_____	МСК-63
2599	10558143	2599	423192.07	1368385.03	_____	_____	МСК-63
2600	10558143	2600	423276.74	1368258.29	_____	_____	МСК-63
2601	10558143	2601	423682.22	1368399.92	_____	_____	МСК-63
2602	10558143	2602	423740.62	1368323.69	_____	_____	МСК-63
2603	10558143	2603	423768.70	1368287.09	_____	_____	МСК-63
2604	10558143	2604	423786.60	1368264.76	_____	_____	МСК-63
2605	10558143	2605	423836.85	1368147.75	_____	_____	МСК-63
2606	10558143	2606	423906.99	1367991.44	_____	_____	МСК-63
2607	10558143	2607	423972.01	1367838.91	_____	_____	МСК-63
2608	10558143	2608	424148.61	1367444.33	_____	_____	МСК-63
2609	10558143	2609	424218.65	1367283.45	_____	_____	МСК-63
2610	10558143	2610	424252.46	1367205.77	_____	_____	МСК-63

Заместитель начальника отдела
полное наименование должности

М.П.

подпись

/
инициалы, фамилия

КАДАСТРОВЫЙ ПЛАН ТЕРРИТОРИИ

Лист № 175раздела 10

Всего листов раздела 10: 247

Всего разделов: 11

Всего листов: 1405

« 19 » июля 2021 г. № 63-00-102/21-775645

Номер кадастрового квартала: 63:01:0907001

Сведения о характерных точках границ:

Номер п/п	Реестровый номер	Обозначение характерных точек	Координаты		Описание закрепления на местности	Метод определения координат и средняя квадратическая погрешность положения характерной точки (M _t), м	Система координат
			X	Y			
1	2	3	4	5	6	7	8
2611	10558143	2611	424355.52	1367253.84	_____	_____	МСК-63
2612	10558143	2612	424354.31	1367222.20	_____	_____	МСК-63
2613	10558143	2613	424341.37	1366980.58	_____	_____	МСК-63
2614	10558143	2614	424325.61	1366762.27	_____	_____	МСК-63
2615	10558143	2615	424317.17	1366667.07	_____	_____	МСК-63
2616	10558143	2616	424375.50	1366620.27	_____	_____	МСК-63
2617	10558143	2617	424497.46	1366522.47	_____	_____	МСК-63
2618	10558143	2618	424528.57	1366274.39	_____	_____	МСК-63
2619	10558143	2619	424322.78	1366238.41	_____	_____	МСК-63
2620	10558143	2620	424134.44	1366214.03	_____	_____	МСК-63
2621	10558143	2621	423915.18	1366187.13	_____	_____	МСК-63
2622	10558143	2622	423862.15	1366184.02	_____	_____	МСК-63
2623	10558143	2623	423871.22	1366175.28	_____	_____	МСК-63
2624	10558143	2624	423879.43	1366164.62	_____	_____	МСК-63
2625	10558143	2625	423897.49	1366151.54	_____	_____	МСК-63

Заместитель начальника отдела
полное наименование должности

М.П.

подпись

/
инициалы, фамилия

Раздел 10

КАДАСТРОВЫЙ ПЛАН ТЕРРИТОРИИ

Лист № 176раздела 10

Всего листов раздела 10: 247

Всего разделов: 11

Всего листов: 1405

« 19 » июля 2021 г. № 63-00-102/21-775645

Номер кадастрового квартала: 63:01:0907001

Сведения о характерных точках границ:

Номер п/п	Реестровый номер	Обозначение характерных точек	Координаты		Описание закрепления на местности	Метод определения координат и средняя квадратическая погрешность положения характерной точки (M _t), м	Система координат
			X	Y			
1	2	3	4	5	6	7	8
2626	10558143	2626	423921.94	1366135.53	—	—	МСК-63
2627	10558143	2627	423952.04	1366114.28	—	—	МСК-63
2628	10558143	2628	423964.97	1366093.54	—	—	МСК-63
2629	10558143	2629	423970.43	1366073.44	—	—	МСК-63
2630	10558143	2630	423982.85	1366053.14	—	—	МСК-63
2631	10558143	2631	423987.50	1366043.95	—	—	МСК-63
2632	10558143	2632	424003.80	1366027.48	—	—	МСК-63
2633	10558143	2633	424015.27	1366013.26	—	—	МСК-63
2634	10558143	2634	424036.94	1365993.73	—	—	МСК-63
2635	10558143	2635	424052.83	1365974.74	—	—	МСК-63
2636	10558143	2636	424073.39	1365966.04	—	—	МСК-63
2637	10558143	2637	424092.94	1365950.42	—	—	МСК-63

2638	10558143	2638	424113.61	1365932.92	_____	_____	МСК-63
2639	10558143	2639	424114.18	1365917.18	_____	_____	МСК-63
2640	10558143	2640	424113	1365900.41	_____	_____	МСК-63

Заместитель начальника отдела
полное наименование должности

М.П.

подпись

/
инициалы, фамилия

Раздел 10

КАДАСТРОВЫЙ ПЛАН ТЕРРИТОРИИ

Лист № 177раздела 10

Всего листов раздела 10: 247

Всего разделов: 11

Всего листов: 1405

« 19 » июля 2021 г. № 63-00-102/21-775645

Номер кадастрового квартала: 63:01:0907001

Сведения о характерных точках границ:

Номер п/п	Реестровый номер	Обозначение характерных точек	Координаты		Описание закрепления на местности	Метод определения координат и средняя квадратическая погрешность положения характерной точки (M _t), м	Система координат
			X	Y			
1	2	3	4	5	6	7	8
2641	10558143	2641	424118.82	1365877.46	_____	_____	МСК-63
2642	10558143	2642	424124.77	1365848.42	_____	_____	МСК-63
2643	10558143	2643	424098.11	1365808.35	_____	_____	МСК-63
2644	10558143	2644	424119.63	1365775.16	_____	_____	МСК-63
2645	10558143	2645	424134.89	1365754.49	_____	_____	МСК-63
2646	10558143	2646	424145.66	1365742.81	_____	_____	МСК-63
2647	10558143	2647	424156.45	1365734.76	_____	_____	МСК-63
2648	10558143	2648	424167.20	1365723.99	_____	_____	МСК-63

2649	10558143	2649	424178.88	1365713.21	_____	_____	МСК-63
2650	10558143	2650	424186.05	1365703.37	_____	_____	МСК-63
2651	10558143	2651	424194.15	1365689.89	_____	_____	МСК-63
2652	10558143	2652	424202.21	1365675.53	_____	_____	МСК-63
2653	10558143	2653	424210.29	1365657.59	_____	_____	МСК-63
2654	10558143	2654	424219.27	1365644.12	_____	_____	МСК-63
2655	10558143	2655	424229.16	1365630.66	_____	_____	МСК-63

Заместитель начальника отдела
полное наименование должности

М.П.

подпись

инициалы, фамилия

Раздел 10

КАДАСТРОВЫЙ ПЛАН ТЕРРИТОРИИ

Лист № 178 раздела 10

Всего листов раздела 10: 247

Всего разделов: 11

Всего листов: 1405

« 19 » июля 2021 г. № 63-00-102/21-775645

Номер кадастрового квартала: 63:01:0907001

Сведения о характерных точках границ:

Номер п/п	Реестровый номер	Обозначение характерных точек	Координаты		Описание закрепления на местности	Метод определения координат и средняя квадратическая погрешность положения характерной точки (Mt), м	Система координат
			X	Y			
1	2	3	4	5	6	7	8
2656	10558143	2656	424240.80	1365615.43	_____	_____	МСК-63
2657	10558143	2657	424247.99	1365603.74	_____	_____	МСК-63
2658	10558143	2658	424267.72	1365592.98	_____	_____	МСК-63
2659	10558143	2659	424282.08	1365584.91	_____	_____	МСК-63

2671	10558143	2671	424419.39	1365456.61	_____	_____	МСК-63
2672	10558143	2672	424432.85	1365444.93	_____	_____	МСК-63
2673	10558143	2673	424446.32	1365431.50	_____	_____	МСК-63
2674	10558143	2674	424452.60	1365421.59	_____	_____	МСК-63
2675	10558143	2675	424458.86	1365408.13	_____	_____	МСК-63
2676	10558143	2676	424467.88	1365391.98	_____	_____	МСК-63
2677	10558143	2677	424476.85	1365377.62	_____	_____	МСК-63
2678	10558143	2678	424477.74	1365365.06	_____	_____	МСК-63
2679	10558143	2679	424477.74	1365348	_____	_____	МСК-63
2680	10558143	2680	424476.84	1365332.76	_____	_____	МСК-63
2681	10558143	2681	424481.32	1365316.60	_____	_____	МСК-63
2682	10558143	2682	424484.02	1365298.65	_____	_____	МСК-63
2683	10558143	2683	424488.52	1365282.50	_____	_____	МСК-63
2684	10558143	2684	424493.90	1365266.35	_____	_____	МСК-63
2685	10558143	2685	424500.17	1365251.11	_____	_____	МСК-63

Заместитель начальника отдела
полное наименование должности

М.П.

подпись

/
инициалы, фамилия

Раздел 10

КАДАСТРОВЫЙ ПЛАН ТЕРРИТОРИИ

Лист № 180 раздела 10

Всего листов раздела 10: 247

Всего разделов: 11

Всего листов: 1405

« 19 » июля 2021 г. № 63-00-102/21-775645

Номер кадастрового квартала: 63:01:0907001

Сведения о характерных точках границ:

Номер п/п	Реестровый номер	Обозначение характерных точек	Координаты		Описание закрепления на местности	Метод определения координат и средняя квадратическая погрешность положения характерной точки (Mt), м	Система координат
			X	Y			
1	2	3	4	5	6	7	8
2686	10558143	2686	424505.56	1365234.06	_____	_____	МСК-63
2687	10558143	2687	424509.17	1365221.49	_____	_____	МСК-63
2688	10558143	2688	424513.64	1365205.33	_____	_____	МСК-63
2689	10558143	2689	424516.35	1365189.18	_____	_____	МСК-63
2690	10558143	2690	424518.15	1365173.92	_____	_____	МСК-63
2691	10558143	2691	424520.80	1365157.80	_____	_____	МСК-63
2692	10558143	2692	424521.74	1365140.73	_____	_____	МСК-63
2693	10558143	2693	424522.62	1365122.79	_____	_____	МСК-63
2694	10558143	2694	424525.31	1365104.83	_____	_____	МСК-63
2695	10558143	2695	424529.80	1365091.38	_____	_____	МСК-63
2696	10558143	2696	424536.09	1365072.54	_____	_____	МСК-63
2697	10558143	2697	424542.36	1365053.69	_____	_____	МСК-63
2698	10558143	2698	424548.65	1365033.04	_____	_____	МСК-63
2699	10558143	2699	424554.04	1365012.39	_____	_____	МСК-63
2700	10558143	2700	424559.42	1364990	_____	_____	МСК-63

Заместитель начальника отдела
полное наименование должности

М.П.

подпись

/_____
инициалы, фамилия

Раздел 10

КАДАСТРОВЫЙ ПЛАН ТЕРРИТОРИИ

« 19 » июля 2021 г. № 63-00-102/21-775645

Номер кадастрового квартала: 63:01:0907001

Сведения о характерных точках границ:

Номер п/п	Реестровый номер	Обозначение характерных точек	Координаты		Описание закрепления на местности	Метод определения координат и средняя квадратическая погрешность положения характерной точки (Mt), м	Система координат
			X	Y			
1	2	3	4	5	6	7	8
2701	10558143	2701	424562.13	1364968.44	_____	_____	МСК-63
2702	10558143	2702	424566.59	1364950.93	_____	_____	МСК-63
2703	10558143	2703	424571.08	1364928.96	_____	_____	МСК-63
2704	10558143	2704	424576.48	1364904.72	_____	_____	МСК-63
2705	10558143	2705	424582.31	1364885.90	_____	_____	МСК-63
2706	10558143	2706	424587.24	1364870.17	_____	_____	МСК-63
2707	10558143	2707	424597.12	1364841.46	_____	_____	МСК-63
2708	10558143	2708	424605.63	1364815.89	_____	_____	МСК-63
2709	10558143	2709	424615.54	1364787.16	_____	_____	МСК-63
2710	10558143	2710	424626.29	1364766.55	_____	_____	МСК-63
2711	10558143	2711	424636.61	1364744.55	_____	_____	МСК-63
2712	10558143	2712	424646.93	1364721.68	_____	_____	МСК-63
2713	10558143	2713	424657.71	1364714.51	_____	_____	МСК-63
2714	10558143	2714	424671.18	1364705.52	_____	_____	МСК-63
2715	10558143	2715	424684.62	1364707.74	_____	_____	МСК-63

Заместитель начальника отдела
полное наименование должности

М.П.

подпись

/
инициалы, фамилия

КАДАСТРОВЫЙ ПЛАН ТЕРРИТОРИИ

Лист № 182раздела 10

Всего листов раздела 10: 247

Всего разделов: 11

Всего листов: 1405

« 19 » июля 2021 г. № 63-00-102/21-775645

Номер кадастрового квартала: 63:01:0907001

Сведения о характерных точках границ:

Номер п/п	Реестровый номер	Обозначение характерных точек	Координаты		Описание закрепления на местности	Метод определения координат и средняя квадратическая погрешность положения характерной точки (M _t), м	Система координат
			X	Y			
1	2	3	4	5	6	7	8
2716	10558143	2716	424703.48	1364710.90	_____	_____	МСК-63
2717	10558143	2717	424719.63	1364713.16	_____	_____	МСК-63
2718	10558143	2718	424738.91	1364719.88	_____	_____	МСК-63
2719	10558143	2719	424753.36	1364724.94	_____	_____	МСК-63
2720	10558143	2720	424760.35	1364681.41	_____	_____	МСК-63
2721	10558143	2721	424770.57	1364661.40	_____	_____	МСК-63
2722	10558143	2722	424784.59	1364644.90	_____	_____	МСК-63
2723	10558143	2723	424805.63	1364618.92	_____	_____	МСК-63
2724	10558143	2724	424834.49	1364591.24	_____	_____	МСК-63
2725	10558143	2725	424850.86	1364574.97	_____	_____	МСК-63
2726	10558143	2726	424857.22	1364556.67	_____	_____	МСК-63
2727	10558143	2727	424875.52	1364530.03	_____	_____	МСК-63
2728	10558143	2728	424901.50	1364514.73	_____	_____	МСК-63
2729	10558143	2729	424924.04	1364502.68	_____	_____	МСК-63
2730	10558143	2730	424929.73	1364488.14	_____	_____	МСК-63

Заместитель начальника отдела
полное наименование должности

М.П.

подпись

/
инициалы, фамилия

Раздел 10

КАДАСТРОВЫЙ ПЛАН ТЕРРИТОРИИ

Лист № 183раздела 10

Всего листов раздела 10: 247

Всего разделов: 11

Всего листов: 1405

« 19 » июля 2021 г. № 63-00-102/21-775645

Номер кадастрового квартала: 63:01:0907001

Сведения о характерных точках границ:

Номер п/п	Реестровый номер	Обозначение характерных точек	Координаты		Описание закрепления на местности	Метод определения координат и средняя квадратическая погрешность положения характерной точки (Mt), м	Система координат
			X	Y			
1	2	3	4	5	6	7	8
2731	10558143	2731	424930.29	1364462.80	—	—	МСК-63
2732	10558143	2732	424935.89	1364444.52	—	—	МСК-63
2733	10558143	2733	424956.35	1364414.89	—	—	МСК-63
2734	10558143	2734	424983.51	1364403.47	—	—	МСК-63
2735	10558143	2735	425001.93	1364406.49	—	—	МСК-63
2736	10558143	2736	425020.47	1364417.79	—	—	МСК-63
2737	10558143	2737	425039.52	1364419.97	—	—	МСК-63
2738	10558143	2738	425065.92	1364404.65	—	—	МСК-63
2739	10558143	2739	425079.93	1364402.40	—	—	МСК-63
2740	10558143	2740	425093.74	1364385.46	—	—	МСК-63
2741	10558143	2741	425109.38	1364383.21	—	—	МСК-63
2742	10558143	2742	425149.21	1364357.58	—	—	МСК-63

2743	10558143	2743	425161.94	1364342.27	_____	_____	МСК-63
2744	10558143	2744	425163.43	1364320.82	_____	_____	МСК-63
2745	10558143	2745	425173.89	1364302.30	_____	_____	МСК-63

Заместитель начальника отдела
полное наименование должности

М.П.

подпись

/
инициалы, фамилия

Раздел 10

КАДАСТРОВЫЙ ПЛАН ТЕРРИТОРИИ

Лист № 184раздела 10

Всего листов раздела 10: 247

Всего разделов: 11

Всего листов: 1405

« 19 » июля 2021 г. № 63-00-102/21-775645

Номер кадастрового квартала: 63:01:0907001

Сведения о характерных точках границ:

Номер п/п	Реестровый номер	Обозначение характерных точек	Координаты		Описание закрепления на местности	Метод определения координат и средняя квадратическая погрешность положения характерной точки (M _t), м	Система координат
			X	Y			
1	2	3	4	5	6	7	8
2746	10558143	2746	425199.34	1364282.04	_____	_____	МСК-63
2747	10558143	2747	425226.26	1364258.55	_____	_____	МСК-63
2748	10558143	2748	425232.62	1364234.31	_____	_____	МСК-63
2749	10558143	2749	425236.61	1364212.56	_____	_____	МСК-63
2750	10558143	2750	425243.72	1364195.97	_____	_____	МСК-63
2751	10558143	2751	425259.45	1364207.09	_____	_____	МСК-63
2752	10558143	2752	425270.86	1364211.69	_____	_____	МСК-63
2753	10558143	2753	425278.74	1364206.30	_____	_____	МСК-63

2754	10558143	2754	425292.21	1364184.67	_____	_____	МСК-63
2755	10558143	2755	425313.65	1364165.38	_____	_____	МСК-63
2756	10558143	2756	425335.11	1364135.11	_____	_____	МСК-63
2757	10558143	2757	425330.99	1364115.07	_____	_____	МСК-63
2758	10558143	2758	425332.62	1364099.86	_____	_____	МСК-63
2759	10558143	2759	425353.20	1364083.27	_____	_____	МСК-63
2760	10558143	2760	425390.81	1364064.22	_____	_____	МСК-63

Заместитель начальника отдела
полное наименование должности

М.П.

подпись

инициалы, фамилия

Раздел 10

КАДАСТРОВЫЙ ПЛАН ТЕРРИТОРИИ

Лист № 185 раздела 10

Всего листов раздела 10: 247

Всего разделов: 11

Всего листов: 1405

« 19 » июля 2021 г. № 63-00-102/21-775645

Номер кадастрового квартала: 63:01:0907001

Сведения о характерных точках границ:

Номер п/п	Реестровый номер	Обозначение характерных точек	Координаты		Описание закрепления на местности	Метод определения координат и средняя квадратическая погрешность положения характерной точки (Mt), м	Система координат
			X	Y			
1	2	3	4	5	6	7	8
2761	10558143	2761	425446.30	1364036.75	_____	_____	МСК-63
2762	10558143	2762	425485.40	1364025.21	_____	_____	МСК-63
2763	10558143	2763	425521.49	1364029.08	_____	_____	МСК-63
2764	10558143	2764	425561.03	1364020.25	_____	_____	МСК-63

2776	10558143	2776	425837.10	1363774.29	_____	_____	МСК-63
2777	10558143	2777	425841.08	1363756.73	_____	_____	МСК-63
2778	10558143	2778	425855.42	1363739.93	_____	_____	МСК-63
2779	10558143	2779	425867.16	1363711.93	_____	_____	МСК-63
2780	10558143	2780	425887.19	1363690.49	_____	_____	МСК-63
2781	10558143	2781	425898.11	1363654.62	_____	_____	МСК-63
2782	10558143	2782	425910.80	1363631.35	_____	_____	МСК-63
2783	10558143	2783	425937.97	1363603.21	_____	_____	МСК-63
2784	10558143	2784	425951.22	1363588.25	_____	_____	МСК-63
2785	10558143	2785	425964.14	1363563.79	_____	_____	МСК-63
2786	10558143	2786	425973.73	1363548.82	_____	_____	МСК-63
2787	10558143	2787	425989.79	1363524.37	_____	_____	МСК-63
2788	10558143	2788	426013.71	1363486.01	_____	_____	МСК-63
2789	10558143	2789	426034.51	1363450.57	_____	_____	МСК-63
2790	10558143	2790	426055.86	1363437.86	_____	_____	МСК-63

Заместитель начальника отдела
полное наименование должности

М.П.

подпись

/
инициалы, фамилия

Раздел 10

КАДАСТРОВЫЙ ПЛАН ТЕРРИТОРИИ

Лист № 187раздела 10

Всего листов раздела 10: 247

Всего разделов: 11

Всего листов: 1405

« 19 » июля 2021 г. № 63-00-102/21-775645

Номер кадастрового квартала: 63:01:0907001

Сведения о характерных точках границ:

Номер п/п	Реестровый номер	Обозначение характерных точек	Координаты		Описание закрепления на местности	Метод определения координат и средняя квадратическая погрешность положения характерной точки (Mt), м	Система координат
			X	Y			
1	2	3	4	5	6	7	8
2791	10558143	2791	426079.13	1363425.67	_____	_____	МСК-63
2792	10558143	2792	426104.97	1363427.06	_____	_____	МСК-63
2793	10558143	2793	426149.25	1363420.61	_____	_____	МСК-63
2794	10558143	2794	426166.73	1363415.03	_____	_____	МСК-63
2795	10558143	2795	426181.16	1363397.34	_____	_____	МСК-63
2796	10558143	2796	426186.66	1363383.23	_____	_____	МСК-63
2797	10558143	2797	426185.90	1363364.68	_____	_____	МСК-63
2798	10558143	2798	426181.71	1363358.34	_____	_____	МСК-63
2799	10558143	2799	426177.82	1363344.53	_____	_____	МСК-63
2800	10558143	2800	426179.88	1363314.93	_____	_____	МСК-63
2801	10558143	2801	426185.46	1363294.43	_____	_____	МСК-63
2802	10558143	2802	426202.07	1363268.16	_____	_____	МСК-63
2803	10558143	2803	426239.44	1363219.35	_____	_____	МСК-63
2804	10558143	2804	426270.61	1363195.31	_____	_____	МСК-63
2805	10558143	2805	426307.89	1363165.60	_____	_____	МСК-63

 Заместитель начальника отдела
 полное наименование должности

 М.П.

 подпись

 /
 инициалы, фамилия

Раздел 10

КАДАСТРОВЫЙ ПЛАН ТЕРРИТОРИИ

« 19 » июля 2021 г. № 63-00-102/21-775645

Номер кадастрового квартала: 63:01:0907001

Сведения о характерных точках границ:

Номер п/п	Реестровый номер	Обозначение характерных точек	Координаты		Описание закрепления на местности	Метод определения координат и средняя квадратическая погрешность положения характерной точки (Mt), м	Система координат
			X	Y			
1	2	3	4	5	6	7	8
2806	10558143	2806	426349.37	1363144.18	_____	_____	МСК-63
2807	10558143	2807	426370.82	1363123.90	_____	_____	МСК-63
2808	10558143	2808	426390.50	1363104.09	_____	_____	МСК-63
2809	10558143	2809	426423.17	1363088.66	_____	_____	МСК-63
2810	10558143	2810	426462.94	1363050.31	_____	_____	МСК-63
2811	10558143	2811	426512.50	1363017.23	_____	_____	МСК-63
2812	10558143	2812	426535.98	1363004.55	_____	_____	МСК-63
2813	10558143	2813	426444.33	1363000.15	_____	_____	МСК-63
2814	10558143	2814	426315.85	1362997.29	_____	_____	МСК-63
2815	10558143	2815	426212.64	1362994.73	_____	_____	МСК-63
2816	10558143	2816	426143.19	1362991.55	_____	_____	МСК-63
2817	10558143	2817	426154.99	1362817.39	_____	_____	МСК-63
2818	10558143	2818	426173.52	1362596.12	_____	_____	МСК-63
2819	10558143	2819	426197.53	1362275.08	_____	_____	МСК-63
2820	10558143	2820	426206.93	1362149.34	_____	_____	МСК-63

Заместитель начальника отдела
полное наименование должности

М.П.

подпись

/
инициалы, фамилия

КАДАСТРОВЫЙ ПЛАН ТЕРРИТОРИИ

Лист № 189раздела 10

Всего листов раздела 10: 247

Всего разделов: 11

Всего листов: 1405

« 19 » июля 2021 г. № 63-00-102/21-775645

Номер кадастрового квартала: 63:01:0907001

Сведения о характерных точках границ:

Номер п/п	Реестровый номер	Обозначение характерных точек	Координаты		Описание закрепления на местности	Метод определения координат и средняя квадратическая погрешность положения характерной точки (Mt), м	Система координат
			X	Y			
1	2	3	4	5	6	7	8
2821	10558143	2821	426229.17	1361852.04	_____	_____	МСК-63
2822	10558143	2822	426251.34	1361556.23	_____	_____	МСК-63
2823	10558143	2823	426266.76	1361385.74	_____	_____	МСК-63
2824	10558143	2824	426276.51	1361265.96	_____	_____	МСК-63
2825	10558143	2825	426283.89	1361186.11	_____	_____	МСК-63
2826	10558143	2826	426301.08	1360987.73	_____	_____	МСК-63
2827	10558143	2827	426315.18	1360780.76	_____	_____	МСК-63
2828	10558143	2828	426461.99	1360795.60	_____	_____	МСК-63
2829	10558143	2829	426643.20	1360811.80	_____	_____	МСК-63
2830	10558143	2830	426661.03	1360611.41	_____	_____	МСК-63
2831	10558143	2831	426701.62	1360143.28	_____	_____	МСК-63
2832	10558143	2832	426739.07	1359737.99	_____	_____	МСК-63
2833	10558143	2833	426805.21	1359005.46	_____	_____	МСК-63
2834	10558143	2834	426831.09	1358723.57	_____	_____	МСК-63
2835	10558143	2835	426836.28	1358674.74	_____	_____	МСК-63

Заместитель начальника отдела
полное наименование должности

М.П.

подпись

/
инициалы, фамилия

Раздел 10

КАДАСТРОВЫЙ ПЛАН ТЕРРИТОРИИ

Лист № 190 раздела 10

Всего листов раздела 10: 247

Всего разделов: 11

Всего листов: 1405

« 19 » июля 2021 г. № 63-00-102/21-775645

Номер кадастрового квартала: 63:01:0907001

Сведения о характерных точках границ:

Номер п/п	Реестровый номер	Обозначение характерных точек	Координаты		Описание закрепления на местности	Метод определения координат и средняя квадратическая погрешность положения характерной точки (M _t), м	Система координат
			X	Y			
1	2	3	4	5	6	7	8
2836	10558143	2836	426846.73	1358555.40	—	—	МСК-63
2837	10558143	2837	426876.57	1358253.63	—	—	МСК-63
2838	10558143	2838	426903.07	1357996.99	—	—	МСК-63
2839	10558143	2839	426922.64	1357775.35	—	—	МСК-63
2840	10558143	2840	426937.41	1357581.35	—	—	МСК-63
2841	10558143	2841	426717.81	1357558.50	—	—	МСК-63
2842	10558143	2842	426421.60	1357538.30	—	—	МСК-63
2843	10558143	2843	426175.95	1357515.02	—	—	МСК-63
2844	10558143	2844	425947.18	1357493.36	—	—	МСК-63
2845	10558143	2845	425663.68	1357481	—	—	МСК-63
2846	10558143	2846	425717.66	1356736.80	—	—	МСК-63
2847	10558143	2847	425706.22	1356735.65	—	—	МСК-63

2848	10558143	2848	425849.30	1355363.67	_____	_____	МСК-63
2849	10558143	2849	426095.52	1355384.08	_____	_____	МСК-63
2850	10558143	2850	426887.27	1355449.72	_____	_____	МСК-63

Заместитель начальника отдела
полное наименование должности

М.П.

подпись

/
инициалы, фамилия

Раздел 10

КАДАСТРОВЫЙ ПЛАН ТЕРРИТОРИИ

Лист № 191раздела 10

Всего листов раздела 10: 247

Всего разделов: 11

Всего листов: 1405

« 19 » июля 2021 г. № 63-00-102/21-775645

Номер кадастрового квартала: 63:01:0907001

Сведения о характерных точках границ:

Номер п/п	Реестровый номер	Обозначение характерных точек	Координаты		Описание закрепления на местности	Метод определения координат и средняя квадратическая погрешность положения характерной точки (M), м	Система координат
			X	Y			
1	2	3	4	5	6	7	8
2851	10558143	2851	426909.75	1355080.41	_____	_____	МСК-63
2852	10558143	2852	426934.36	1354707.86	_____	_____	МСК-63
2853	10558143	2853	426939.72	1354630.41	_____	_____	МСК-63
2854	10558143	2854	426943.75	1354521.79	_____	_____	МСК-63
2855	10558143	2855	426610.11	1354418.61	_____	_____	МСК-63
2856	10558143	2856	426613.49	1354386.06	_____	_____	МСК-63
2857	10558143	2857	426607.41	1354383.55	_____	_____	МСК-63
2858	10558143	2858	426608.79	1354370.16	_____	_____	МСК-63

2859	10558143	2859	426602.38	1354369.49	_____	_____	МСК-63
2860	10558143	2860	426600.26	1354355.20	_____	_____	МСК-63
2861	10558143	2861	426598.46	1354343.38	_____	_____	МСК-63
2862	10558143	2862	426591.87	1354333.49	_____	_____	МСК-63
2863	10558143	2863	426589.20	1354329.76	_____	_____	МСК-63
2864	10558143	2864	426585.25	1354324.19	_____	_____	МСК-63
2865	10558143	2865	426577.41	1354318.10	_____	_____	МСК-63

Заместитель начальника отдела
полное наименование должности

М.П.

подпись

инициалы, фамилия

Раздел 10

КАДАСТРОВЫЙ ПЛАН ТЕРРИТОРИИ

Лист № 192 раздела 10

Всего листов раздела 10: 247

Всего разделов: 11

Всего листов: 1405

« 19 » июля 2021 г. № 63-00-102/21-775645

Номер кадастрового квартала: 63:01:0907001

Сведения о характерных точках границ:

Номер п/п	Реестровый номер	Обозначение характерных точек	Координаты		Описание закрепления на местности	Метод определения координат и средняя квадратическая погрешность положения характерной точки (M), м	Система координат
			X	Y			
1	2	3	4	5	6	7	8
2866	10558143	2866	426570.70	1354315.38	_____	_____	МСК-63
2867	10558143	2867	426615.71	1353828.84	_____	_____	МСК-63
2868	10558143	2868	426644.21	1353828.34	_____	_____	МСК-63
2869	10558143	2869	426666.33	1353678.80	_____	_____	МСК-63

2881	10558143	2881	425950.81	1353502.03	_____	_____	МСК-63
2882	10558143	2882	425948.56	1353527.44	_____	_____	МСК-63
2883	10558143	2883	425687.33	1353509.50	_____	_____	МСК-63
2884	10558143	2884	425682.20	1353615.42	_____	_____	МСК-63
2885	10558143	2885	425689.91	1353615.49	_____	_____	МСК-63
2886	10558143	2886	425686.21	1353657.67	_____	_____	МСК-63
2887	10558143	2887	425651.20	1353651.63	_____	_____	МСК-63
2888	10558143	2888	425617.03	1353642.01	_____	_____	МСК-63
2889	10558143	2889	425591.71	1353629.87	_____	_____	МСК-63
2890	10558143	2890	425494.82	1353556.77	_____	_____	МСК-63
2891	10558143	2891	425357.56	1353451.61	_____	_____	МСК-63
2892	10558143	2892	425333.33	1353437.91	_____	_____	МСК-63
2893	10558143	2893	425311.34	1353426.79	_____	_____	МСК-63
2894	10558143	2894	425294.23	1353420.96	_____	_____	МСК-63
2895	10558143	2895	425274.91	1353418.73	_____	_____	МСК-63

Заместитель начальника отдела
полное наименование должности

М.П.

подпись

/
инициалы, фамилия

Раздел 10

КАДАСТРОВЫЙ ПЛАН ТЕРРИТОРИИ

Лист № 194 раздела 10

Всего листов раздела 10: 247

Всего разделов: 11

Всего листов: 1405

« 19 » июля 2021 г. № 63-00-102/21-775645

Номер кадастрового квартала: 63:01:0907001

Сведения о характерных точках границ:

Номер п/п	Реестровый номер	Обозначение характерных точек	Координаты		Описание закрепления на местности	Метод определения координат и средняя квадратическая погрешность положения характерной точки (Mt), м	Система координат
			X	Y			
1	2	3	4	5	6	7	8
2896	10558143	2896	425187.51	1353414.91	_____	_____	МСК-63
2897	10558143	2897	424970.08	1353399.26	_____	_____	МСК-63
2898	10558143	2898	424636.46	1353370.48	_____	_____	МСК-63
2899	10558143	2899	424287.92	1353340.43	_____	_____	МСК-63
2900	10558143	2900	424041.32	1353322.10	_____	_____	МСК-63
2901	10558143	2901	423733.83	1353295.10	_____	_____	МСК-63
2902	10558143	2902	423513.49	1353278.13	_____	_____	МСК-63
2903	10558143	2903	423224.79	1353253.08	_____	_____	МСК-63
2904	10558143	2904	423304.50	1352355.34	_____	_____	МСК-63
2905	10558143	2905	423307.88	1352263.26	_____	_____	МСК-63
2906	10558143	2906	423283.14	1352255.19	_____	_____	МСК-63
2907	10558143	2907	422519.07	1351869.67	_____	_____	МСК-63
2908	10558143	2908	421292.01	1351630.40	_____	_____	МСК-63
2909	10558143	2909	421086.20	1353093.57	_____	_____	МСК-63
2910	10558143	2910	420044.68	1353017.21	_____	_____	МСК-63

Заместитель начальника отдела
полное наименование должности

М.П.

подпись

/_____
инициалы, фамилия

Раздел 10

КАДАСТРОВЫЙ ПЛАН ТЕРРИТОРИИ

Лист № 195раздела 10

Всего листов раздела 10: 247

Всего разделов: 11

Всего листов: 1405

« 19 » июля 2021 г. № 63-00-102/21-775645

Номер кадастрового квартала: 63:01:0907001

Сведения о характерных точках границ:

Номер п/п	Реестровый номер	Обозначение характерных точек	Координаты		Описание закрепления на местности	Метод определения координат и средняя квадратическая погрешность положения характерной точки (Mt), м	Система координат
			X	Y			
1	2	3	4	5	6	7	8
2911	10558143	2911	420153.03	1351936.83	_____	_____	МСК-63
2912	10558143	2912	418882.09	1351811.74	_____	_____	МСК-63
2913	10558143	2913	418938.16	1348999.18	_____	_____	МСК-63
2914	10558143	2914	418961.93	1349001.17	_____	_____	МСК-63
2915	10558143	2915	418967.46	1349029.78	_____	_____	МСК-63
2916	10558143	2916	418999.34	1349038.52	_____	_____	МСК-63
2917	10558143	2917	419007.53	1349000.37	_____	_____	МСК-63
2918	10558143	2918	419008.48	1348958.49	_____	_____	МСК-63
2919	10558143	2919	418984.35	1348920.23	_____	_____	МСК-63
2920	10558143	2920	418994.36	1348912.16	_____	_____	МСК-63
2921	10558143	2921	419011.13	1348899.15	_____	_____	МСК-63
2922	10558143	2922	419088.79	1348891.11	_____	_____	МСК-63
2923	10558143	2923	419091.62	1348866.86	_____	_____	МСК-63
2924	10558143	2924	419094.03	1348841.98	_____	_____	МСК-63
2925	10558143	2925	418998.35	1348827.96	_____	_____	МСК-63

Заместитель начальника отдела
полное наименование должности

М.П.

подпись

/
инициалы, фамилия

КАДАСТРОВЫЙ ПЛАН ТЕРРИТОРИИ

Лист № 196раздела 10

Всего листов раздела 10: 247

Всего разделов: 11

Всего листов: 1405

« 19 » июля 2021 г. № 63-00-102/21-775645

Номер кадастрового квартала: 63:01:0907001

Сведения о характерных точках границ:

Номер п/п	Реестровый номер	Обозначение характерных точек	Координаты		Описание закрепления на местности	Метод определения координат и средняя квадратическая погрешность положения характерной точки (Mt), м	Система координат
			X	Y			
1	2	3	4	5	6	7	8
2926	10558143	2926	418993.40	1348751.29	_____	_____	МСК-63
2927	10558143	2927	418946.48	1348744.76	_____	_____	МСК-63
2928	10558143	2928	418945.92	1348714.91	_____	_____	МСК-63
2929	10558143	2929	419431.74	1348738.55	_____	_____	МСК-63
2930	10558143	2930	419467.20	1347421.17	_____	_____	МСК-63
2931	10558143	2931	419125.31	1347408.40	_____	_____	МСК-63
2932	10558143	2932	419129.07	1347359.41	_____	_____	МСК-63
2933	10558143	2933	419130	1347323.25	_____	_____	МСК-63
2934	10558143	2934	419126.25	1347304.51	_____	_____	МСК-63
2935	10558143	2935	419108.18	1347251.17	_____	_____	МСК-63
2936	10558143	2936	419105.67	1347238.72	_____	_____	МСК-63
2937	10558143	2937	419103.48	1347199.40	_____	_____	МСК-63
2938	10558143	2938	419101.83	1347184.15	_____	_____	МСК-63
2939	10558143	2939	419094.19	1347105.02	_____	_____	МСК-63
2940	10558143	2940	419134.20	1347062.46	_____	_____	МСК-63

Заместитель начальника отдела
полное наименование должности

М.П.

подпись

/
инициалы, фамилия

Раздел 10

КАДАСТРОВЫЙ ПЛАН ТЕРРИТОРИИ

Лист № 197раздела 10

Всего листов раздела 10: 247

Всего разделов: 11

Всего листов: 1405

« 19 » июля 2021 г. № 63-00-102/21-775645

Номер кадастрового квартала: 63:01:0907001

Сведения о характерных точках границ:

Номер п/п	Реестровый номер	Обозначение характерных точек	Координаты		Описание закрепления на местности	Метод определения координат и средняя квадратическая погрешность положения характерной точки (Mt), м	Система координат
			X	Y			
1	2	3	4	5	6	7	8
2941	10558143	2941	419158.89	1347032.68	_____	_____	МСК-63
2942	10558143	2942	419162.27	1346987.60	_____	_____	МСК-63
2943	10558143	2943	419158.89	1346911.86	_____	_____	МСК-63
2944	10558143	2944	419152.08	1346856.56	_____	_____	МСК-63
2945	10558143	2945	419130.04	1346861.33	_____	_____	МСК-63
2946	10558143	2946	419100.69	1346868.80	_____	_____	МСК-63
2947	10558143	2947	419062.95	1346890.01	_____	_____	МСК-63
2948	10558143	2948	419024.50	1346890.88	_____	_____	МСК-63
2949	10558143	2949	419019.27	1346747.98	_____	_____	МСК-63
2950	10558143	2950	419005.15	1346502.31	_____	_____	МСК-63
2951	10558143	2951	418632.43	1346505.72	_____	_____	МСК-63
2952	10558143	2952	418621.26	1346566.67	_____	_____	МСК-63

2953	10558143	2953	418617.95	1346662.11	_____	_____	МСК-63
2954	10558143	2954	418622.92	1346719.39	_____	_____	МСК-63
2955	10558143	2955	418633.73	1346734.33	_____	_____	МСК-63

Заместитель начальника отдела
полное наименование должности

М.П.

подпись

/
инициалы, фамилия

Раздел 10

КАДАСТРОВЫЙ ПЛАН ТЕРРИТОРИИ

Лист № 198раздела 10

Всего листов раздела 10: 247

Всего разделов: 11

Всего листов: 1405

« 19 » июля 2021 г. № 63-00-102/21-775645

Номер кадастрового квартала: 63:01:0907001

Сведения о характерных точках границ:

Номер п/п	Реестровый номер	Обозначение характерных точек	Координаты		Описание закрепления на местности	Метод определения координат и средняя квадратическая погрешность положения характерной точки (M _t), м	Система координат
			X	Y			
1	2	3	4	5	6	7	8
2956	10558143	2956	418632.88	1346765.06	_____	_____	МСК-63
2957	10558143	2957	418626.26	1346786.64	_____	_____	МСК-63
2958	10558143	2958	418612.13	1346796.61	_____	_____	МСК-63
2959	10558143	2959	418607.98	1346813.19	_____	_____	МСК-63
2960	10558143	2960	418622.91	1346842.25	_____	_____	МСК-63
2961	10558143	2961	418623.74	1346877.11	_____	_____	МСК-63
2962	10558143	2962	418622.09	1346932.70	_____	_____	МСК-63
2963	10558143	2963	418606.32	1347047.27	_____	_____	МСК-63

2964	10558143	2964	418602.84	1347122.62	_____	_____	МСК-63
2965	10558143	2965	418606.47	1347154.49	_____	_____	МСК-63
2966	10558143	2966	418604.12	1347183.53	_____	_____	МСК-63
2967	10558143	2967	418606.21	1347206.59	_____	_____	МСК-63
2968	10558143	2968	418607.77	1347221.63	_____	_____	МСК-63
2969	10558143	2969	418605.43	1347234.59	_____	_____	МСК-63
2970	10558143	2970	418601.79	1347246	_____	_____	МСК-63

Заместитель начальника отдела
полное наименование должности

М.П.

подпись

инициалы, фамилия

Раздел 10

КАДАСТРОВЫЙ ПЛАН ТЕРРИТОРИИ

Лист № 199 раздела 10

Всего листов раздела 10: 247

Всего разделов: 11

Всего листов: 1405

« 19 » июля 2021 г. № 63-00-102/21-775645

Номер кадастрового квартала: 63:01:0907001

Сведения о характерных точках границ:

Номер п/п	Реестровый номер	Обозначение характерных точек	Координаты		Описание закрепления на местности	Метод определения координат и средняя квадратическая погрешность положения характерной точки (Mt), м	Система координат
			X	Y			
1	2	3	4	5	6	7	8
2971	10558143	2971	418600.23	1347276.87	_____	_____	МСК-63
2972	10558143	2972	418599.73	1347290.34	_____	_____	МСК-63
2973	10558143	2973	418591.94	1347325.59	_____	_____	МСК-63
2974	10558143	2974	418590.64	1347340.65	_____	_____	МСК-63

2986	10558143	2986	418643.02	1348577.20	_____	_____	МСК-63
2987	10558143	2987	418622.01	1348753.60	_____	_____	МСК-63
2988	10558143	2988	418561.98	1348801.60	_____	_____	МСК-63
2989	10558143	2989	418552.14	1348816.48	_____	_____	МСК-63
2990	10558143	2990	418515.53	1348846	_____	_____	МСК-63
2991	10558143	2991	418485.13	1348880.24	_____	_____	МСК-63
2992	10558143	2992	418475.10	1348894.81	_____	_____	МСК-63
2993	10558143	2993	418440.97	1348984.60	_____	_____	МСК-63
2994	10558143	2994	418446.95	1349171.61	_____	_____	МСК-63
2995	10558143	2995	418470.92	1349297.62	_____	_____	МСК-63
2996	10558143	2996	418436.90	1349485.64	_____	_____	МСК-63
2997	10558143	2997	418374.87	1349701.62	_____	_____	МСК-63
2998	10558143	2998	418313.86	1349901.63	_____	_____	МСК-63
2999	10558143	2999	418262.84	1350085.63	_____	_____	МСК-63
3000	10558143	3000	418263.31	1350101.83	_____	_____	МСК-63

Заместитель начальника отдела
полное наименование должности

М.П.

подпись

инициалы, фамилия

Раздел 10

КАДАСТРОВЫЙ ПЛАН ТЕРРИТОРИИ

Лист № 201раздела 10

Всего листов раздела 10: 247

Всего разделов: 11

Всего листов: 1405

« 19 » июля 2021 г. № 63-00-102/21-775645

Номер кадастрового квартала: 63:01:0907001

Сведения о характерных точках границ:

Номер п/п	Реестровый номер	Обозначение характерных точек	Координаты		Описание закрепления на местности	Метод определения координат и средняя квадратическая погрешность положения характерной точки (Mt), м	Система координат
			X	Y			
1	2	3	4	5	6	7	8
3001	10558143	3001	418265.12	1350162.36	_____	_____	МСК-63
3002	10558143	3002	418265.83	1350185.63	_____	_____	МСК-63
3003	10558143	3003	418261.83	1350262.66	_____	_____	МСК-63
3004	10558143	3004	418261.81	1350315.65	_____	_____	МСК-63
3005	10558143	3005	418193.79	1350397.65	_____	_____	МСК-63
3006	10558143	3006	418172.79	1350492.65	_____	_____	МСК-63
3007	10558143	3007	418135.77	1350608.64	_____	_____	МСК-63
3008	10558143	3008	418130.01	1350629.67	_____	_____	МСК-63
3009	10558143	3009	418102.38	1350730.60	_____	_____	МСК-63
3010	10558143	3010	418079.74	1350811.64	_____	_____	МСК-63
3011	10558143	3011	417994.93	1350981.88	_____	_____	МСК-63
3012	10558143	3012	417885.73	1351230.97	_____	_____	МСК-63
3013	10558143	3013	417778.21	1351613.06	_____	_____	МСК-63
3014	10558143	3014	417760.83	1352050.30	_____	_____	МСК-63
3015	10558143	3015	417759.28	1352088.74	_____	_____	МСК-63

 Заместитель начальника отдела
 полное наименование должности

М.П.

 подпись

/_____
 инициалы, фамилия

Раздел 10

КАДАСТРОВЫЙ ПЛАН ТЕРРИТОРИИ

« 19 » июля 2021 г. № 63-00-102/21-775645

Номер кадастрового квартала: 63:01:0907001

Сведения о характерных точках границ:

Номер п/п	Реестровый номер	Обозначение характерных точек	Координаты		Описание закрепления на местности	Метод определения координат и средняя квадратическая погрешность положения характерной точки (Mt), м	Система координат
			X	Y			
1	2	3	4	5	6	7	8
3016	10558143	3016	417754.01	1352550.42	_____	_____	МСК-63
3017	10558143	3017	417753.14	1352628.11	_____	_____	МСК-63
3018	10558143	3018	417746.10	1352730.67	_____	_____	МСК-63
3019	10558143	3019	417748.77	1352833.29	_____	_____	МСК-63
3020	10558143	3020	416333.50	1352746.31	_____	_____	МСК-63
3021	10558143	3021	416359.75	1352848.58	_____	_____	МСК-63
3022	10558143	3022	416414.55	1353118.97	_____	_____	МСК-63
3023	10558143	3023	416426.79	1353260.53	_____	_____	МСК-63
3024	10558143	3024	416440.73	1353423.98	_____	_____	МСК-63
3025	10558143	3025	416432.20	1353520.76	_____	_____	МСК-63
3026	10558143	3026	416434.21	1353575.24	_____	_____	МСК-63
3027	10558143	3027	416450.50	1353615.21	_____	_____	МСК-63
3028	10558143	3028	416435.56	1353680.95	_____	_____	МСК-63
3029	10558143	3029	416416.19	1353899.57	_____	_____	МСК-63
3030	10558143	3030	416390.71	1353972.78	_____	_____	МСК-63

Заместитель начальника отдела
полное наименование должности

М.П.

подпись

/
инициалы, фамилия

КАДАСТРОВЫЙ ПЛАН ТЕРРИТОРИИ

Лист № 203раздела 10

Всего листов раздела 10: 247

Всего разделов: 11

Всего листов: 1405

« 19 » июля 2021 г. № 63-00-102/21-775645

Номер кадастрового квартала: 63:01:0907001

Сведения о характерных точках границ:

Номер п/п	Реестровый номер	Обозначение характерных точек	Координаты		Описание закрепления на местности	Метод определения координат и средняя квадратическая погрешность положения характерной точки (M _t), м	Система координат
			X	Y			
1	2	3	4	5	6	7	8
3031	10558143	3031	416380.10	1354043.99	_____	_____	МСК-63
3032	10558143	3032	416386.85	1354171.02	_____	_____	МСК-63
3033	10558143	3033	416397.66	1354276.42	_____	_____	МСК-63
3034	10558143	3034	416426.77	1354454.40	_____	_____	МСК-63
3035	10558143	3035	416466.01	1354932.35	_____	_____	МСК-63
3036	10558143	3036	417149.77	1354986.57	_____	_____	МСК-63
3037	10558143	3037	417167.15	1354987.93	_____	_____	МСК-63
3038	10558143	3038	417207.81	1355112.53	_____	_____	МСК-63
3039	10558143	3039	417230.17	1355185.98	_____	_____	МСК-63
3040	10558143	3040	417266.88	1355324.41	_____	_____	МСК-63
3041	10558143	3041	417308.49	1355505.06	_____	_____	МСК-63
3042	10558143	3042	417319.16	1355583.31	_____	_____	МСК-63
3043	10558143	3043	417359.78	1355795.63	_____	_____	МСК-63
3044	10558143	3044	417376.83	1356027.71	_____	_____	МСК-63
3045	10558143	3045	417380.73	1356113.89	_____	_____	МСК-63

Заместитель начальника отдела
полное наименование должности

М.П.

подпись

/
инициалы, фамилия

Раздел 10

КАДАСТРОВЫЙ ПЛАН ТЕРРИТОРИИ

Лист № 204раздела 10

Всего листов раздела 10: 247

Всего разделов: 11

Всего листов: 1405

« 19 » июля 2021 г. № 63-00-102/21-775645

Номер кадастрового квартала: 63:01:0907001

Сведения о характерных точках границ:

Номер п/п	Реестровый номер	Обозначение характерных точек	Координаты		Описание закрепления на местности	Метод определения координат и средняя квадратическая погрешность положения характерной точки (Mt), м	Система координат
			X	Y			
1	2	3	4	5	6	7	8
3046	10558143	3046	417392.20	1356165.25	—	—	МСК-63
3047	10558143	3047	417414.22	1356186.68	—	—	МСК-63
3048	10558143	3048	417430.20	1356343.34	—	—	МСК-63
3049	10558143	3049	417429.76	1356473.39	—	—	МСК-63
3050	10558143	3050	417426.50	1356520.26	—	—	МСК-63
3051	10558143	3051	417447.97	1356665.57	—	—	МСК-63
3052	10558143	3052	417467.59	1356721.88	—	—	МСК-63
3053	10558143	3053	417501.74	1356842.50	—	—	МСК-63
3054	10558143	3054	417252.36	1356848.33	—	—	МСК-63
3055	10558143	3055	417116.61	1356642.49	—	—	МСК-63
3056	10558143	3056	417053.61	1356574.22	—	—	МСК-63
3057	10558143	3057	416990.09	1356517.90	—	—	МСК-63

3058	10558143	3058	416945.68	1356490.80	_____	_____	МСК-63
3059	10558143	3059	416900.55	1356480.28	_____	_____	МСК-63
3060	10558143	3060	416844.98	1356474.66	_____	_____	МСК-63

Заместитель начальника отдела
полное наименование должности

М.П.

подпись

/
инициалы, фамилия

Раздел 10

КАДАСТРОВЫЙ ПЛАН ТЕРРИТОРИИ

Лист № 205раздела 10

Всего листов раздела 10: 247

Всего разделов: 11

Всего листов: 1405

« 19 » июля 2021 г. № 63-00-102/21-775645

Номер кадастрового квартала: 63:01:0907001

Сведения о характерных точках границ:

Номер п/п	Реестровый номер	Обозначение характерных точек	Координаты		Описание закрепления на местности	Метод определения координат и средняя квадратическая погрешность положения характерной точки (M), м	Система координат
			X	Y			
1	2	3	4	5	6	7	8
3061	10558143	3061	416769.61	1356477.58	_____	_____	МСК-63
3062	10558143	3062	416683.46	1356491.35	_____	_____	МСК-63
3063	10558143	3063	416653.87	1356540.14	_____	_____	МСК-63
3064	10558143	3064	416636.78	1356695.63	_____	_____	МСК-63
3065	10558143	3065	416648.69	1356863.33	_____	_____	МСК-63
3066	10558143	3066	416744.98	1357113.70	_____	_____	МСК-63
3067	10558143	3067	416753.39	1357185.84	_____	_____	МСК-63
3068	10558143	3068	416749.98	1357303.38	_____	_____	МСК-63

3069	10558143	3069	416733.61	1357414.71	_____	_____	МСК-63
3070	10558143	3070	416726.38	1357550.90	_____	_____	МСК-63
3071	10558143	3071	416732.10	1357757.33	_____	_____	МСК-63
3072	10558143	3072	417473.49	1357807.68	_____	_____	МСК-63
3073	10558143	3073	417444.18	1357964.94	_____	_____	МСК-63
3074	10558143	3074	417413.08	1358084.46	_____	_____	МСК-63
3075	10558143	3075	417355.37	1358292.86	_____	_____	МСК-63

Заместитель начальника отдела
полное наименование должности

М.П.

подпись

инициалы, фамилия

Раздел 10

КАДАСТРОВЫЙ ПЛАН ТЕРРИТОРИИ

Лист № 206раздела 10

Всего листов раздела 10: 247

Всего разделов: 11

Всего листов: 1405

« 19 » июля 2021 г. № 63-00-102/21-775645

Номер кадастрового квартала: 63:01:0907001

Сведения о характерных точках границ:

Номер п/п	Реестровый номер	Обозначение характерных точек	Координаты		Описание закрепления на местности	Метод определения координат и средняя квадратическая погрешность положения характерной точки (M _t), м	Система координат
			X	Y			
1	2	3	4	5	6	7	8
3076	10558143	3076	417341.85	1358351.24	_____	_____	МСК-63
3077	10558143	3077	417328.09	1358449.94	_____	_____	МСК-63
3078	10558143	3078	417324.53	1358487.49	_____	_____	МСК-63
3079	10558143	3079	417291.28	1358607.52	_____	_____	МСК-63

3091	10558143	3091	418582.68	1358598.48	_____	_____	МСК-63
3092	10558143	3092	418599.03	1358501.99	_____	_____	МСК-63
3093	10558143	3093	418671.21	1358361.95	_____	_____	МСК-63
3094	10558143	3094	418713.87	1358239.72	_____	_____	МСК-63
3095	10558143	3095	418725.23	1358107.37	_____	_____	МСК-63
3096	10558143	3096	418729.63	1358013.21	_____	_____	МСК-63
3097	10558143	3097	418724.43	1357933.33	_____	_____	МСК-63
3098	10558143	3098	418686.82	1357439.17	_____	_____	МСК-63
3099	10558143	3099	418682.66	1357324.24	_____	_____	МСК-63
3100	10558143	3100	418693.08	1357247.93	_____	_____	МСК-63
3101	10558143	3101	418703.49	1357171.62	_____	_____	МСК-63
3102	10558143	3102	418737.96	1356981.30	_____	_____	МСК-63
3103	10558143	3103	418744.89	1356943.03	_____	_____	МСК-63
3104	10558143	3104	418752.11	1356903.19	_____	_____	МСК-63
3105	10558143	3105	418869.83	1356913.18	_____	_____	МСК-63

Заместитель начальника отдела
полное наименование должности

М.П.

подпись

/
инициалы, фамилия

Раздел 10

КАДАСТРОВЫЙ ПЛАН ТЕРРИТОРИИ

Лист № 208 раздела 10

Всего листов раздела 10: 247

Всего разделов: 11

Всего листов: 1405

« 19 » июля 2021 г. № 63-00-102/21-775645

Номер кадастрового квартала: 63:01:0907001

Сведения о характерных точках границ:

Номер п/п	Реестровый номер	Обозначение характерных точек	Координаты		Описание закрепления на местности	Метод определения координат и средняя квадратическая погрешность положения характерной точки (Mt), м	Система координат
			X	Y			
1	2	3	4	5	6	7	8
3106	10558143	3106	419649.55	1356979.50	_____	_____	МСК-63
3107	10558143	3107	419735.20	1356201.87	_____	_____	МСК-63
3108	10558143	3108	420821.32	1356300.01	_____	_____	МСК-63
3109	10558143	3109	421001.85	1354172.26	_____	_____	МСК-63
3110	10558143	3110	421016.32	1354173.55	_____	_____	МСК-63
3111	10558143	3111	421034.52	1354174.85	_____	_____	МСК-63
3112	10558143	3112	421063.37	1354177.73	_____	_____	МСК-63
3113	10558143	3113	422561.60	1354310.43	_____	_____	МСК-63
3114	10558143	3114	422620.47	1354315.63	_____	_____	МСК-63
3115	10558143	3115	422898.97	1354340.30	_____	_____	МСК-63
3116	10558143	3116	423080.04	1354356.36	_____	_____	МСК-63
3117	10558143	3117	423129.85	1354360.76	_____	_____	МСК-63
3118	10558143	3118	423038.39	1355435.67	_____	_____	МСК-63
3119	10558143	3119	423248.78	1355455.89	_____	_____	МСК-63
3120	10558143	3120	423857.47	1355514.36	_____	_____	МСК-63

 Заместитель начальника отдела
 полное наименование должности

М.П.

 подпись

/_____
 инициалы, фамилия

Раздел 10

КАДАСТРОВЫЙ ПЛАН ТЕРРИТОРИИ

« 19 » июля 2021 г. № 63-00-102/21-775645

Номер кадастрового квартала: 63:01:0907001

Сведения о характерных точках границ:

Номер п/п	Реестровый номер	Обозначение характерных точек	Координаты		Описание закрепления на местности	Метод определения координат и средняя квадратическая погрешность положения характерной точки (Mt), м	Система координат
			X	Y			
1	2	3	4	5	6	7	8
3121	10558143	3121	423941.65	1355522.44	_____	_____	МСК-63
3122	10558143	3122	424098.62	1355537.52	_____	_____	МСК-63
3123	10558143	3123	424055.88	1355969.52	_____	_____	МСК-63
3124	10558143	3124	424023.88	1356273.50	_____	_____	МСК-63
3125	10558143	3125	424013.18	1356356.55	_____	_____	МСК-63
3126	10558143	3126	423989.49	1356587.92	_____	_____	МСК-63
3127	10558143	3127	424182.79	1356604.66	_____	_____	МСК-63
3128	10558143	3128	424381.17	1356620.16	_____	_____	МСК-63
3129	10558143	3129	424567.82	1356641.52	_____	_____	МСК-63
3130	10558143	3130	424855.80	1356657.54	_____	_____	МСК-63
3131	10558143	3131	425058.82	1356680.58	_____	_____	МСК-63
3132	10558143	3132	424997.55	1357430.68	_____	_____	МСК-63
3133	10558143	3133	425200.49	1357443.40	_____	_____	МСК-63
3134	10558143	3134	425203.62	1357748.89	_____	_____	МСК-63
3135	10558143	3135	425217.24	1357752.76	_____	_____	МСК-63

Заместитель начальника отдела
полное наименование должности

М.П.

подпись

/
инициалы, фамилия

КАДАСТРОВЫЙ ПЛАН ТЕРРИТОРИИ

Лист № 210раздела 10

Всего листов раздела 10: 247

Всего разделов: 11

Всего листов: 1405

« 19 » июля 2021 г. № 63-00-102/21-775645

Номер кадастрового квартала: 63:01:0907001

Сведения о характерных точках границ:

Номер п/п	Реестровый номер	Обозначение характерных точек	Координаты		Описание закрепления на местности	Метод определения координат и средняя квадратическая погрешность положения характерной точки (M _t), м	Система координат
			X	Y			
1	2	3	4	5	6	7	8
3136	10558143	3136	425313.88	1357791.64	_____	_____	МСК-63
3137	10558143	3137	425354.41	1357805	_____	_____	МСК-63
3138	10558143	3138	425402.83	1357821.92	_____	_____	МСК-63
3139	10558143	3139	425473.58	1357847.90	_____	_____	МСК-63
3140	10558143	3140	425484.28	1357851.81	_____	_____	МСК-63
3141	10558143	3141	425554.71	1357879.75	_____	_____	МСК-63
3142	10558143	3142	425634.54	1357915.83	_____	_____	МСК-63
3143	10558143	3143	425716.28	1357947.19	_____	_____	МСК-63
3144	10558143	3144	425722.36	1357941.98	_____	_____	МСК-63
3145	10558143	3145	425732.44	1357939.96	_____	_____	МСК-63
3146	10558143	3146	425737.69	1357936.34	_____	_____	МСК-63
3147	10558143	3147	425744.56	1357934.73	_____	_____	МСК-63
3148	10558143	3148	425749.01	1357940.77	_____	_____	МСК-63
3149	10558143	3149	425749.81	1357950.07	_____	_____	МСК-63
3150	10558143	3150	425757.06	1357963.37	_____	_____	МСК-63

Заместитель начальника отдела
полное наименование должности

М.П.

подпись

/
инициалы, фамилия

Раздел 10

КАДАСТРОВЫЙ ПЛАН ТЕРРИТОРИИ

Лист № 211раздела 10

Всего листов раздела 10: 247

Всего разделов: 11

Всего листов: 1405

« 19 » июля 2021 г. № 63-00-102/21-775645

Номер кадастрового квартала: 63:01:0907001

Сведения о характерных точках границ:

Номер п/п	Реестровый номер	Обозначение характерных точек	Координаты		Описание закрепления на местности	Метод определения координат и средняя квадратическая погрешность положения характерной точки (Mt), м	Система координат
			X	Y			
1	2	3	4	5	6	7	8
3151	10558143	3151	425767.16	1357972.64	—	—	МСК-63
3152	10558143	3152	425778.85	1357980.72	—	—	МСК-63
3153	10558143	3153	425784.11	1357992	—	—	МСК-63
3154	10558143	3154	425785.32	1358001.28	—	—	МСК-63
3155	10558143	3155	425796.21	1358010.96	—	—	МСК-63
3156	10558143	3156	425807.93	1358014.19	—	—	МСК-63
3157	10558143	3157	425813.57	1358023.88	—	—	МСК-63
3158	10558143	3158	425818.42	1358034.76	—	—	МСК-63
3159	10558143	3159	425824.47	1358045.66	—	—	МСК-63
3160	10558143	3160	425828.85	1358048.86	—	—	МСК-63
3161	10558143	3161	425829.18	1358073.28	—	—	МСК-63
3162	10558143	3162	425843.73	1358073.48	—	—	МСК-63

3163	10558143	3163	425920.26	1358074.58	_____	_____	МСК-63
3164	10558143	3164	426019.74	1358076.01	_____	_____	МСК-63
3165	10558143	3165	426024.67	1357874.13	_____	_____	МСК-63

Заместитель начальника отдела
полное наименование должности

М.П.

подпись

/
инициалы, фамилия

Раздел 10

КАДАСТРОВЫЙ ПЛАН ТЕРРИТОРИИ

Лист № 212раздела 10

Всего листов раздела 10: 247

Всего разделов: 11

Всего листов: 1405

« 19 » июля 2021 г. № 63-00-102/21-775645

Номер кадастрового квартала: 63:01:0907001

Сведения о характерных точках границ:

Номер п/п	Реестровый номер	Обозначение характерных точек	Координаты		Описание закрепления на местности	Метод определения координат и средняя квадратическая погрешность положения характерной точки (M), м	Система координат
			X	Y			
1	2	3	4	5	6	7	8
3166	10558143	3166	426051.81	1357866.88	_____	_____	МСК-63
3167	10558143	3167	426044.69	1357881.84	_____	_____	МСК-63
3168	10558143	3168	426059.11	1357896.26	_____	_____	МСК-63
3169	10558143	3169	426073.51	1357898.22	_____	_____	МСК-63
3170	10558143	3170	426087.29	1357879.89	_____	_____	МСК-63
3171	10558143	3171	426106.80	1357865.70	_____	_____	МСК-63
3172	10558143	3172	426155.54	1357851.51	_____	_____	МСК-63
3173	10558143	3173	426191.33	1357849.67	_____	_____	МСК-63

3174	10558143	3174	426194.37	1357845.04	_____	_____	МСК-63
3175	10558143	3175	426198.99	1357841.49	_____	_____	МСК-63
3176	10558143	3176	426212.14	1357838.75	_____	_____	МСК-63
3177	10558143	3177	426244.54	1357838.38	_____	_____	МСК-63
3178	10558143	3178	426270.57	1357845.72	_____	_____	МСК-63
3179	10558143	3179	426293.22	1357858.73	_____	_____	МСК-63
3180	10558143	3180	426303.96	1357872.30	_____	_____	МСК-63

Заместитель начальника отдела
полное наименование должности

М.П.

подпись

инициалы, фамилия

Раздел 10

КАДАСТРОВЫЙ ПЛАН ТЕРРИТОРИИ

Лист № 213 раздела 10

Всего листов раздела 10: 247

Всего разделов: 11

Всего листов: 1405

« 19 » июля 2021 г. № 63-00-102/21-775645

Номер кадастрового квартала: 63:01:0907001

Сведения о характерных точках границ:

Номер п/п	Реестровый номер	Обозначение характерных точек	Координаты		Описание закрепления на местности	Метод определения координат и средняя квадратическая погрешность положения характерной точки (Mt), м	Система координат
			X	Y			
1	2	3	4	5	6	7	8
3181	10558143	3181	426305.35	1357913.43	_____	_____	МСК-63
3182	10558143	3182	426312.44	1357947.30	_____	_____	МСК-63
3183	10558143	3183	426316.29	1358004.10	_____	_____	МСК-63
3184	10558143	3184	426316.07	1358009.65	_____	_____	МСК-63

3196	10558143	3196	426088.64	1359053.90	_____	_____	МСК-63
3197	10558143	3197	425975.60	1359183.30	_____	_____	МСК-63
3198	10558143	3198	425827.04	1359350.26	_____	_____	МСК-63
3199	10558143	3199	425724.37	1359466.01	_____	_____	МСК-63
3200	10558143	3200	425572.24	1359635.44	_____	_____	МСК-63
3201	10558143	3201	425560.53	1359648.62	_____	_____	МСК-63
3202	10558143	3202	425563.90	1359661.19	_____	_____	МСК-63
3203	10558143	3203	425573.91	1359698.60	_____	_____	МСК-63
3204	10558143	3204	425580.93	1359742.88	_____	_____	МСК-63
3205	10558143	3205	425598.55	1359802.27	_____	_____	МСК-63
3206	10558143	3206	425619.32	1359881.60	_____	_____	МСК-63
3207	10558143	3207	425638.05	1359947.85	_____	_____	МСК-63
3208	10558143	3208	425645.85	1360002.20	_____	_____	МСК-63
3209	10558143	3209	425651.29	1360060.48	_____	_____	МСК-63
3210	10558143	3210	425647.53	1360133.42	_____	_____	МСК-63

Заместитель начальника отдела
полное наименование должности

М.П.

подпись

/
инициалы, фамилия

Раздел 10

КАДАСТРОВЫЙ ПЛАН ТЕРРИТОРИИ

Лист № 215раздела 10

Всего листов раздела 10: 247

Всего разделов: 11

Всего листов: 1405

« 19 » июля 2021 г. № 63-00-102/21-775645

Номер кадастрового квартала: 63:01:0907001

Сведения о характерных точках границ:

Номер п/п	Реестровый номер	Обозначение характерных точек	Координаты		Описание закрепления на местности	Метод определения координат и средняя квадратическая погрешность положения характерной точки (Mt), м	Система координат
			X	Y			
1	2	3	4	5	6	7	8
3211	10558143	3211	425630.81	1360680.26	_____	_____	МСК-63
3212	10558143	3212	425632.11	1360709.10	_____	_____	МСК-63
3213	10558143	3213	425631.80	1360712.75	_____	_____	МСК-63
3214	10558143	3214	425631.19	1360729.34	_____	_____	МСК-63
3215	10558143	3215	425636.55	1360769.82	_____	_____	МСК-63
3216	10558143	3216	425620.98	1360841.88	_____	_____	МСК-63
3217	10558143	3217	425617.37	1360885.05	_____	_____	МСК-63
3218	10558143	3218	425595.35	1361148.18	_____	_____	МСК-63
3219	10558143	3219	425594.74	1361155.57	_____	_____	МСК-63
3220	10558143	3220	425588.58	1361229.15	_____	_____	МСК-63
3221	10558143	3221	425584.18	1361281.68	_____	_____	МСК-63
3222	10558143	3222	425579.14	1361341.82	_____	_____	МСК-63
3223	10558143	3223	425573.40	1361410.27	_____	_____	МСК-63
3224	10558143	3224	425571.26	1361435.98	_____	_____	МСК-63
3225	10558143	3225	425564.66	1361514.86	_____	_____	МСК-63

Заместитель начальника отдела
полное наименование должности

М.П.

подпись

/_____
инициалы, фамилия

Раздел 10

КАДАСТРОВЫЙ ПЛАН ТЕРРИТОРИИ

« 19 » июля 2021 г. № 63-00-102/21-775645

Номер кадастрового квартала: 63:01:0907001

Сведения о характерных точках границ:

Номер п/п	Реестровый номер	Обозначение характерных точек	Координаты		Описание закрепления на местности	Метод определения координат и средняя квадратическая погрешность положения характерной точки (Mt), м	Система координат
			X	Y			
1	2	3	4	5	6	7	8
3226	10558143	3226	425466.14	1361660.34	_____	_____	МСК-63
3227	10558143	3227	425393.48	1361767.75	_____	_____	МСК-63
3228	10558143	3228	425125	1362163.44	_____	_____	МСК-63
3229	10558143	3229	425046.03	1362288.19	_____	_____	МСК-63
3230	10558143	3230	424943.45	1362450.26	_____	_____	МСК-63
3231	10558143	3231	424936.75	1362460.83	_____	_____	МСК-63
3232	10558143	3232	424858.21	1362584.97	_____	_____	МСК-63
3233	10558143	3233	424908.75	1362620.20	_____	_____	МСК-63
3234	10558143	3234	424904.08	1362626.67	_____	_____	МСК-63
3235	10558143	3235	424769.85	1362812.96	_____	_____	МСК-63
3236	10558143	3236	424754.39	1362810.37	_____	_____	МСК-63
3237	10558143	3237	424740.47	1362806.22	_____	_____	МСК-63
3238	10558143	3238	424724.15	1362810.98	_____	_____	МСК-63
3239	10558143	3239	424699.71	1362835.61	_____	_____	МСК-63
3240	10558143	3240	424674.67	1362881.43	_____	_____	МСК-63

Заместитель начальника отдела
полное наименование должности

М.П.

подпись

/
инициалы, фамилия

КАДАСТРОВЫЙ ПЛАН ТЕРРИТОРИИ

Лист № 217раздела 10

Всего листов раздела 10: 247

Всего разделов: 11

Всего листов: 1405

« 19 » июля 2021 г. № 63-00-102/21-775645

Номер кадастрового квартала: 63:01:0907001

Сведения о характерных точках границ:

Номер п/п	Реестровый номер	Обозначение характерных точек	Координаты		Описание закрепления на местности	Метод определения координат и средняя квадратическая погрешность положения характерной точки (Mt), м	Система координат
			X	Y			
1	2	3	4	5	6	7	8
3241	10558143	3241	424654.44	1362887.31	_____	_____	МСК-63
3242	10558143	3242	424570.45	1363008.98	_____	_____	МСК-63
3243	10558143	3243	424555.94	1363017.90	_____	_____	МСК-63
3244	10558143	3244	424541.45	1363026.82	_____	_____	МСК-63
3245	10558143	3245	424517.12	1363052.68	_____	_____	МСК-63
3246	10558143	3246	424503.70	1363068.68	_____	_____	МСК-63
3247	10558143	3247	424490.30	1363084.71	_____	_____	МСК-63
3248	10558143	3248	424467.95	1363101.02	_____	_____	МСК-63
3249	10558143	3249	424457.89	1363114.42	_____	_____	МСК-63
3250	10558143	3250	424461.78	1363134.71	_____	_____	МСК-63
3251	10558143	3251	424456.72	1363165.82	_____	_____	МСК-63
3252	10558143	3252	424435.31	1363199.75	_____	_____	МСК-63
3253	10558143	3253	424357.48	1363314.31	_____	_____	МСК-63
3254	10558143	3254	424331.91	1363360.90	_____	_____	МСК-63
3255	10558143	3255	424310.36	1363399.52	_____	_____	МСК-63

Заместитель начальника отдела
полное наименование должности

М.П.

подпись

/
инициалы, фамилия

Раздел 10

КАДАСТРОВЫЙ ПЛАН ТЕРРИТОРИИ

Лист № 218раздела 10

Всего листов раздела 10: 247

Всего разделов: 11

Всего листов: 1405

« 19 » июля 2021 г. № 63-00-102/21-775645

Номер кадастрового квартала: 63:01:0907001

Сведения о характерных точках границ:

Номер п/п	Реестровый номер	Обозначение характерных точек	Координаты		Описание закрепления на местности	Метод определения координат и средняя квадратическая погрешность положения характерной точки (Mt), м	Система координат
			X	Y			
1	2	3	4	5	6	7	8
3256	10558143	3256	424299.78	1363410.12	—	—	МСК-63
3257	10558143	3257	424267.82	1363409.38	—	—	МСК-63
3258	10558143	3258	424225.97	1363414.80	—	—	МСК-63
3259	10558143	3259	424209.07	1363434.11	—	—	МСК-63
3260	10558143	3260	424159.57	1363586.52	—	—	МСК-63
3261	10558143	3261	424131.87	1363652.62	—	—	МСК-63
3262	10558143	3262	424115.02	1363672.23	—	—	МСК-63
3263	10558143	3263	424099.44	1363683.92	—	—	МСК-63
3264	10558143	3264	424082.22	1363689.40	—	—	МСК-63
3265	10558143	3265	424063.04	1363692.60	—	—	МСК-63
3266	10558143	3266	424056.06	1363693.21	—	—	МСК-63
3267	10558143	3267	424048.18	1363693.90	—	—	МСК-63

3268	10558143	3268	424038.86	1363703.81	_____	_____	МСК-63
3269	10558143	3269	424034.08	1363708.88	_____	_____	МСК-63
3270	10558143	3270	424028.36	1363720.31	_____	_____	МСК-63

Заместитель начальника отдела
полное наименование должности

М.П.

подпись

/
инициалы, фамилия

Раздел 10

КАДАСТРОВЫЙ ПЛАН ТЕРРИТОРИИ

Лист № 219раздела 10

Всего листов раздела 10: 247

Всего разделов: 11

Всего листов: 1405

« 19 » июля 2021 г. № 63-00-102/21-775645

Номер кадастрового квартала: 63:01:0907001

Сведения о характерных точках границ:

Номер п/п	Реестровый номер	Обозначение характерных точек	Координаты		Описание закрепления на местности	Метод определения координат и средняя квадратическая погрешность положения характерной точки (M _t), м	Система координат
			X	Y			
1	2	3	4	5	6	7	8
3271	10558143	3271	424025.92	1363741.11	_____	_____	МСК-63
3272	10558143	3272	424020.11	1363754.65	_____	_____	МСК-63
3273	10558143	3273	424000.61	1363782.67	_____	_____	МСК-63
3274	10558143	3274	423989.93	1363806.45	_____	_____	МСК-63
3275	10558143	3275	423984.43	1363817.85	_____	_____	МСК-63
3276	10558143	3276	423961.78	1363844.10	_____	_____	МСК-63
3277	10558143	3277	423952.01	1363859.16	_____	_____	МСК-63
3278	10558143	3278	423940.85	1363872.29	_____	_____	МСК-63

3279	10558143	3279	423915.89	1363895.51	_____	_____	МСК-63
3280	10558143	3280	423903.04	1363908.33	_____	_____	МСК-63
3281	10558143	3281	423897.02	1363914.34	_____	_____	МСК-63
3282	10558143	3282	423887.83	1363921.68	_____	_____	МСК-63
3283	10558143	3283	423879.43	1363928.37	_____	_____	МСК-63
3284	10558143	3284	423862.67	1363939.78	_____	_____	МСК-63
3285	10558143	3285	423823.75	1363958.50	_____	_____	МСК-63

Заместитель начальника отдела
полное наименование должности

М.П.

подпись

инициалы, фамилия

Раздел 10

КАДАСТРОВЫЙ ПЛАН ТЕРРИТОРИИ

Лист № 220 раздела 10

Всего листов раздела 10: 247

Всего разделов: 11

Всего листов: 1405

« 19 » июля 2021 г. № 63-00-102/21-775645

Номер кадастрового квартала: 63:01:0907001

Сведения о характерных точках границ:

Номер п/п	Реестровый номер	Обозначение характерных точек	Координаты		Описание закрепления на местности	Метод определения координат и средняя квадратическая погрешность положения характерной точки (M), м	Система координат
			X	Y			
1	2	3	4	5	6	7	8
3286	10558143	3286	423780.96	1363984.35	_____	_____	МСК-63
3287	10558143	3287	423738.19	1364010.22	_____	_____	МСК-63
3288	10558143	3288	423719.79	1364030.15	_____	_____	МСК-63
3289	10558143	3289	423705.30	1364044.03	_____	_____	МСК-63

3301	10558143	3301	423456.55	1364376.17	_____	_____	МСК-63
3302	10558143	3302	423445.57	1364396.88	_____	_____	МСК-63
3303	10558143	3303	423304.54	1364557.18	_____	_____	МСК-63
3304	10558143	3304	423148.12	1364727.67	_____	_____	МСК-63
3305	10558143	3305	422949.28	1364943.99	_____	_____	МСК-63
3306	10558143	3306	422931.11	1364956.51	_____	_____	МСК-63
3307	10558143	3307	422919.95	1364964.21	_____	_____	МСК-63
3308	10558143	3308	422915.14	1365006.63	_____	_____	МСК-63
3309	10558143	3309	422926.13	1365040.92	_____	_____	МСК-63
3310	10558143	3310	422929.32	1365059.48	_____	_____	МСК-63
3311	10558143	3311	422930.19	1365066.03	_____	_____	МСК-63
3312	10558143	3312	422931.57	1365076.83	_____	_____	МСК-63
3313	10558143	3313	422932.22	1365090.42	_____	_____	МСК-63
3314	10558143	3314	422930.34	1365106.65	_____	_____	МСК-63
3315	10558143	3315	422916.38	1365140.74	_____	_____	МСК-63

Заместитель начальника отдела
полное наименование должности

М.П.

подпись

/
инициалы, фамилия

Раздел 10

КАДАСТРОВЫЙ ПЛАН ТЕРРИТОРИИ

Лист № 222раздела 10

Всего листов раздела 10: 247

Всего разделов: 11

Всего листов: 1405

« 19 » июля 2021 г. № 63-00-102/21-775645

Номер кадастрового квартала: 63:01:0907001

Сведения о характерных точках границ:

Номер п/п	Реестровый номер	Обозначение характерных точек	Координаты		Описание закрепления на местности	Метод определения координат и средняя квадратическая погрешность положения характерной точки (Mt), м	Система координат
			X	Y			
1	2	3	4	5	6	7	8
3316	10558143	3316	422914.30	1365157.93	_____	_____	МСК-63
3317	10558143	3317	422908.70	1365181.62	_____	_____	МСК-63
3318	10558143	3318	422910.53	1365196.90	_____	_____	МСК-63
3319	10558143	3319	422914.52	1365204.52	_____	_____	МСК-63
3320	10558143	3320	422923.39	1365217	_____	_____	МСК-63
3321	10558143	3321	422929.67	1365230.61	_____	_____	МСК-63
3322	10558143	3322	422942.60	1365250.01	_____	_____	МСК-63
3323	10558143	3323	422952.37	1365274.53	_____	_____	МСК-63
3324	10558143	3324	422954.61	1365280.44	_____	_____	МСК-63
3325	10558143	3325	422961.58	1365308.88	_____	_____	МСК-63
3326	10558143	3326	422968.08	1365327.44	_____	_____	МСК-63
3327	10558143	3327	422986.62	1365391.48	_____	_____	МСК-63
3328	10558143	3328	422992.09	1365483.65	_____	_____	МСК-63
3329	10558143	3329	423006.73	1365782.66	_____	_____	МСК-63
3330	10558143	3330	422996.46	1365846.28	_____	_____	МСК-63

 Заместитель начальника отдела
 полное наименование должности

 М.П.

 подпись

 /
 инициалы, фамилия

Раздел 10

КАДАСТРОВЫЙ ПЛАН ТЕРРИТОРИИ

« 19 » июля 2021 г. № 63-00-102/21-775645

Номер кадастрового квартала: 63:01:0907001

Сведения о характерных точках границ:

Номер п/п	Реестровый номер	Обозначение характерных точек	Координаты		Описание закрепления на местности	Метод определения координат и средняя квадратическая погрешность положения характерной точки (Mt), м	Система координат
			X	Y			
1	2	3	4	5	6	7	8
3331	10558143	3331	422995.44	1365852.69	_____	_____	МСК-63
3332	10558143	3332	422981.75	1365861.99	_____	_____	МСК-63
3333	10558143	3333	422975.62	1365866.08	_____	_____	МСК-63
3334	10558143	3334	422966.26	1365867.84	_____	_____	МСК-63
3335	10558143	3335	422956.90	1365872.51	_____	_____	МСК-63
3336	10558143	3336	422955.16	1365881.57	_____	_____	МСК-63
3337	10558143	3337	422957.79	1365890.63	_____	_____	МСК-63
3338	10558143	3338	422963.04	1365900.27	_____	_____	МСК-63
3339	10558143	3339	422969.47	1365909.90	_____	_____	МСК-63
3340	10558143	3340	422985.72	1365908.13	_____	_____	МСК-63
3341	10558143	3341	422984.33	1365914.16	_____	_____	МСК-63
3342	10558143	3342	422981.67	1365925.56	_____	_____	МСК-63
3343	10558143	3343	422967.42	1365954.06	_____	_____	МСК-63
3344	10558143	3344	422965.48	1365967.53	_____	_____	МСК-63
3345	10558143	3345	422962.56	1365974.65	_____	_____	МСК-63

Заместитель начальника отдела
полное наименование должности

М.П.

подпись

/
инициалы, фамилия

КАДАСТРОВЫЙ ПЛАН ТЕРРИТОРИИ

Лист № 224раздела 10

Всего листов раздела 10: 247

Всего разделов: 11

Всего листов: 1405

« 19 » июля 2021 г. № 63-00-102/21-775645

Номер кадастрового квартала: 63:01:0907001

Сведения о характерных точках границ:

Номер п/п	Реестровый номер	Обозначение характерных точек	Координаты		Описание закрепления на местности	Метод определения координат и средняя квадратическая погрешность положения характерной точки (Mt), м	Система координат
			X	Y			
1	2	3	4	5	6	7	8
3346	10558143	3346	422976.35	1365998.33	_____	_____	МСК-63
3347	10558143	3347	422985.02	1366020.73	_____	_____	МСК-63
3348	10558143	3348	422997.62	1366055.34	_____	_____	МСК-63
3349	10558143	3349	423004.07	1366068.46	_____	_____	МСК-63
3350	10558143	3350	423009.91	1366074.70	_____	_____	МСК-63
3351	10558143	3351	423009.92	1366076.06	_____	_____	МСК-63
3352	10558143	3352	423094.64	1366086.44	_____	_____	МСК-63
3353	10558143	3353	423531.14	1366140.03	_____	_____	МСК-63
3354	10558143	3354	423651.21	1366154.75	_____	_____	МСК-63
3355	10558143	3355	423651.03	1366186.30	_____	_____	МСК-63
3356	10558143	3356	423666.75	1366208.11	_____	_____	МСК-63
3357	10558143	3357	423689.42	1366227.95	_____	_____	МСК-63
3358	10558143	3358	423697.45	1366240.76	_____	_____	МСК-63
3359	10558143	3359	423694.95	1366254.06	_____	_____	МСК-63
3360	10558143	3360	423680.81	1366261.53	_____	_____	МСК-63

Заместитель начальника отдела
полное наименование должности

М.П.

подпись

/
инициалы, фамилия

Раздел 10

КАДАСТРОВЫЙ ПЛАН ТЕРРИТОРИИ

Лист № 225раздела 10

Всего листов раздела 10: 247

Всего разделов: 11

Всего листов: 1405

« 19 » июля 2021 г. № 63-00-102/21-775645

Номер кадастрового квартала: 63:01:0907001

Сведения о характерных точках границ:

Номер п/п	Реестровый номер	Обозначение характерных точек	Координаты		Описание закрепления на местности	Метод определения координат и средняя квадратическая погрешность положения характерной точки (Mt), м	Система координат
			X	Y			
1	2	3	4	5	6	7	8
3361	10558143	3361	423667.52	1366259.88	—	—	МСК-63
3362	10558143	3362	423656.70	1366269.87	—	—	МСК-63
3363	10558143	3363	423642.55	1366266.54	—	—	МСК-63
3364	10558143	3364	423621.78	1366253.22	—	—	МСК-63
3365	10558143	3365	423614.88	1366227.39	—	—	МСК-63
3366	10558143	3366	423617.62	1366191.68	—	—	МСК-63
3367	10558143	3367	423601.84	1366185.03	—	—	МСК-63
3368	10558143	3368	423585.96	1366193.23	—	—	МСК-63
3369	10558143	3369	423571.90	1366205.82	—	—	МСК-63
3370	10558143	3370	423563.78	1366234.58	—	—	МСК-63
3371	10558143	3371	423574.39	1366263.19	—	—	МСК-63
3372	10558143	3372	423588.52	1366282.25	—	—	МСК-63

3373	10558143	3373	423607.65	1366296.46	_____	_____	МСК-63
3374	10558143	3374	423610.13	1366304.77	_____	_____	МСК-63
3375	10558143	3375	423596.01	1366317.24	_____	_____	МСК-63

Заместитель начальника отдела
полное наименование должности

М.П.

подпись

/
инициалы, фамилия

Раздел 10

КАДАСТРОВЫЙ ПЛАН ТЕРРИТОРИИ

Лист № 226раздела 10

Всего листов раздела 10: 247

Всего разделов: 11

Всего листов: 1405

« 19 » июля 2021 г. № 63-00-102/21-775645

Номер кадастрового квартала: 63:01:0907001

Сведения о характерных точках границ:

Номер п/п	Реестровый номер	Обозначение характерных точек	Координаты		Описание закрепления на местности	Метод определения координат и средняя квадратическая погрешность положения характерной точки (M _t), м	Система координат
			X	Y			
1	2	3	4	5	6	7	8
3376	10558143	3376	423585.19	1366339.70	_____	_____	МСК-63
3377	10558143	3377	423581.37	1366351.06	_____	_____	МСК-63
3378	10558143	3378	423583.71	1366357.32	_____	_____	МСК-63
3379	10558143	3379	423597.42	1366360.44	_____	_____	МСК-63
3380	10558143	3380	423601.78	1366367.31	_____	_____	МСК-63
3381	10558143	3381	423596.52	1366373.27	_____	_____	МСК-63
3382	10558143	3382	423602.26	1366379.69	_____	_____	МСК-63
3383	10558143	3383	423650.75	1366349.08	_____	_____	МСК-63

3384	10558143	3384	423654.28	1366343.80	_____	_____	МСК-63
3385	10558143	3385	423650.20	1366332	_____	_____	МСК-63
3386	10558143	3386	423656.09	1366319.05	_____	_____	МСК-63
3387	10558143	3387	423660.64	1366315.23	_____	_____	МСК-63
3388	10558143	3388	423668.67	1366314.54	_____	_____	МСК-63
3389	10558143	3389	423676.35	1366318.53	_____	_____	МСК-63
3390	10558143	3390	423681.43	1366325.88	_____	_____	МСК-63

Заместитель начальника отдела
полное наименование должности

М.П.

подпись

инициалы, фамилия

Раздел 10

КАДАСТРОВЫЙ ПЛАН ТЕРРИТОРИИ

Лист № 227раздела 10

Всего листов раздела 10: 247

Всего разделов: 11

Всего листов: 1405

« 19 » июля 2021 г. № 63-00-102/21-775645

Номер кадастрового квартала: 63:01:0907001

Сведения о характерных точках границ:

Номер п/п	Реестровый номер	Обозначение характерных точек	Координаты		Описание закрепления на местности	Метод определения координат и средняя квадратическая погрешность положения характерной точки (Mt), м	Система координат
			X	Y			
1	2	3	4	5	6	7	8
3391	10558143	3391	423671.67	1366339.44	_____	_____	МСК-63
3392	10558143	3392	423667.80	1366361.47	_____	_____	МСК-63
3393	10558143	3393	423665.87	1366372.20	_____	_____	МСК-63
3394	10558143	3394	423661.19	1366381.01	_____	_____	МСК-63

3406	10558143	3406	423674.37	1366558.07	_____	_____	МСК-63
3407	10558143	3407	423644.01	1366614	_____	_____	МСК-63
3408	10558143	3408	423636.25	1366665.57	_____	_____	МСК-63
3409	10558143	3409	423651.47	1366669.60	_____	_____	МСК-63
3410	10558143	3410	423663.80	1366667.66	_____	_____	МСК-63
3411	10558143	3411	423651.51	1366680.86	_____	_____	МСК-63
3412	10558143	3412	423647.29	1366685.38	_____	_____	МСК-63
3413	10558143	3413	423652.68	1366689.65	_____	_____	МСК-63
3414	10558143	3414	423656.63	1366692.45	_____	_____	МСК-63
3415	10558143	3415	423664.88	1366698.28	_____	_____	МСК-63
3416	10558143	3416	423696.57	1366720.46	_____	_____	МСК-63
3417	10558143	3417	423638.14	1366780.76	_____	_____	МСК-63
3418	10558143	3418	423553.65	1366850.41	_____	_____	МСК-63
3419	10558143	3419	423456.20	1366949.71	_____	_____	МСК-63
3420	10558143	3420	423383.59	1367020.41	_____	_____	МСК-63

Заместитель начальника отдела
полное наименование должности

М.П.

подпись

/
инициалы, фамилия

Раздел 10

КАДАСТРОВЫЙ ПЛАН ТЕРРИТОРИИ

Лист № 229раздела 10

Всего листов раздела 10: 247

Всего разделов: 11

Всего листов: 1405

« 19 » июля 2021 г. № 63-00-102/21-775645

Номер кадастрового квартала: 63:01:0907001

Сведения о характерных точках границ:

Номер п/п	Реестровый номер	Обозначение характерных точек	Координаты		Описание закрепления на местности	Метод определения координат и средняя квадратическая погрешность положения характерной точки (Mt), м	Система координат
			X	Y			
1	2	3	4	5	6	7	8
3421	10558143	3421	423325.95	1367062.44	_____	_____	МСК-63
3422	10558143	3422	423255.86	1367128.71	_____	_____	МСК-63
3423	10558143	3423	423197.14	1367183.65	_____	_____	МСК-63
3424	10558143	3424	423144.24	1367245.94	_____	_____	МСК-63
3425	10558143	3425	423060.54	1367316.45	_____	_____	МСК-63
3426	10558143	3426	422979.42	1367385.96	_____	_____	МСК-63
3427	10558143	3427	422911.34	1367442.37	_____	_____	МСК-63
3428	10558143	3428	422879.89	1367467.17	_____	_____	МСК-63
3429	10558143	3429	422822.31	1367515.91	_____	_____	МСК-63
3430	10558143	3430	422787.96	1367542.29	_____	_____	МСК-63
3431	10558143	3431	422754.78	1367574.81	_____	_____	МСК-63
3432	10558143	3432	422726.35	1367598.26	_____	_____	МСК-63
3433	10558143	3433	422701.40	1367614.55	_____	_____	МСК-63
3434	10558143	3434	422605.43	1367693.57	_____	_____	МСК-63
3435	10558143	3435	422468.07	1367805.77	_____	_____	МСК-63

 Заместитель начальника отдела
 полное наименование должности

 М.П.

 подпись

 /
 инициалы, фамилия

Раздел 10

КАДАСТРОВЫЙ ПЛАН ТЕРРИТОРИИ

« 19 » июля 2021 г. № 63-00-102/21-775645

Номер кадастрового квартала: 63:01:0907001

Сведения о характерных точках границ:

Номер п/п	Реестровый номер	Обозначение характерных точек	Координаты		Описание закрепления на местности	Метод определения координат и средняя квадратическая погрешность положения характерной точки (Mt), м	Система координат
			X	Y			
1	2	3	4	5	6	7	8
3436	10558143	3436	422360.56	1367896.96	_____	_____	МСК-63
3437	10558143	3437	422269.88	1367971.96	_____	_____	МСК-63
3438	10558143	3438	422249.57	1367994.31	_____	_____	МСК-63
3439	10558143	3439	422245.32	1368007.90	_____	_____	МСК-63
3440	10558143	3440	422212.07	1368016.92	_____	_____	МСК-63
3441	10558143	3441	422186.72	1368031.08	_____	_____	МСК-63
3442	10558143	3442	422176.16	1368036.70	_____	_____	МСК-63
3443	10558143	3443	422160.20	1368042.63	_____	_____	МСК-63
3444	10558143	3444	422149.63	1368046.56	_____	_____	МСК-63
3445	10558143	3445	422133.67	1368052.49	_____	_____	МСК-63
3446	10558143	3446	422125.08	1368055.69	_____	_____	МСК-63
3447	10558143	3447	422062.56	1368078.91	_____	_____	МСК-63
3448	10558143	3448	422136.38	1368330.36	_____	_____	МСК-63
3449	10558143	3449	422136.92	1368330.70	_____	_____	МСК-63
3450	10558143	3450	422137.15	1368331.50	_____	_____	МСК-63

Заместитель начальника отдела
полное наименование должности

М.П.

подпись

/
инициалы, фамилия

КАДАСТРОВЫЙ ПЛАН ТЕРРИТОРИИ

Лист № 231раздела 10

Всего листов раздела 10: 247

Всего разделов: 11

Всего листов: 1405

« 19 » июля 2021 г. № 63-00-102/21-775645

Номер кадастрового квартала: 63:01:0907001

Сведения о характерных точках границ:

Номер п/п	Реестровый номер	Обозначение характерных точек	Координаты		Описание закрепления на местности	Метод определения координат и средняя квадратическая погрешность положения характерной точки (Mt), м	Система координат
			X	Y			
1	2	3	4	5	6	7	8
3451	10558143	3451	422127.69	1368344.46	_____	_____	МСК-63
3452	10558143	3452	422120.78	1368353.89	_____	_____	МСК-63
3453	10558143	3453	422120.40	1368354.47	_____	_____	МСК-63
3454	10558143	3454	422234.83	1368430.10	_____	_____	МСК-63
3455	10558143	3455	422232.37	1368433.86	_____	_____	МСК-63
3456	10558143	3456	422235.11	1368435.77	_____	_____	МСК-63
3457	10558143	3457	422202.45	1368484.91	_____	_____	МСК-63
3458	10558143	3458	422185.93	1368511.58	_____	_____	МСК-63
3459	10558143	3459	422198.38	1368550.37	_____	_____	МСК-63
3460	10558143	3460	422259.85	1368744.69	_____	_____	МСК-63
3461	10558143	3461	422278.96	1368804.23	_____	_____	МСК-63
3462	10558143	3462	422292.73	1368845.74	_____	_____	МСК-63
3463	10558143	3463	422289.75	1368846.34	_____	_____	МСК-63
3464	10558143	3464	422206.33	1368860.51	_____	_____	МСК-63
3465	10558143	3465	422113.35	1368883.10	_____	_____	МСК-63

Заместитель начальника отдела
полное наименование должности

М.П.

подпись

/
инициалы, фамилия

Раздел 10

КАДАСТРОВЫЙ ПЛАН ТЕРРИТОРИИ

Лист № 232раздела 10

Всего листов раздела 10: 247

Всего разделов: 11

Всего листов: 1405

« 19 » июля 2021 г. № 63-00-102/21-775645

Номер кадастрового квартала: 63:01:0907001

Сведения о характерных точках границ:

Номер п/п	Реестровый номер	Обозначение характерных точек	Координаты		Описание закрепления на местности	Метод определения координат и средняя квадратическая погрешность положения характерной точки (Mt), м	Система координат
			X	Y			
1	2	3	4	5	6	7	8
3466	10558143	3466	422023.82	1368724.06	—	—	МСК-63
3467	10558143	3467	421935.52	1368732.59	—	—	МСК-63
3468	10558143	3468	421886.04	1368737.29	—	—	МСК-63
3469	10558143	3469	421874.16	1368719.45	—	—	МСК-63
3470	10558143	3470	421752.13	1368733.02	—	—	МСК-63
3471	10558143	3471	421618.14	1368750.27	—	—	МСК-63
3472	10558143	3472	421582.34	1368758.22	—	—	МСК-63
3473	10558143	3473	421514.29	1368762.19	—	—	МСК-63
3474	10558143	3474	421465.21	1368772.79	—	—	МСК-63
3475	10558143	3475	421412.14	1368775.44	—	—	МСК-63
3476	10558143	3476	421356.42	1368780.51	—	—	МСК-63
3477	10558143	3477	421323.39	1368792.69	—	—	МСК-63

3478	10558143	3478	421223.69	1368805.14	_____	_____	МСК-63
3479	10558143	3479	421114.76	1368809.90	_____	_____	МСК-63
3480	10558143	3480	421090.45	1368816.09	_____	_____	МСК-63

Заместитель начальника отдела
полное наименование должности

М.П.

подпись

/
инициалы, фамилия

Раздел 10

КАДАСТРОВЫЙ ПЛАН ТЕРРИТОРИИ

Лист № 233раздела 10

Всего листов раздела 10: 247

Всего разделов: 11

Всего листов: 1405

« 19 » июля 2021 г. № 63-00-102/21-775645

Номер кадастрового квартала: 63:01:0907001

Сведения о характерных точках границ:

Номер п/п	Реестровый номер	Обозначение характерных точек	Координаты		Описание закрепления на местности	Метод определения координат и средняя квадратическая погрешность положения характерной точки (M _t), м	Система координат
			X	Y			
1	2	3	4	5	6	7	8
3481	10558143	3481	421039.95	1368819.32	_____	_____	МСК-63
3482	10558143	3482	421012.47	1368820.42	_____	_____	МСК-63
3483	10558143	3483	420795.37	1368837.21	_____	_____	МСК-63
3484	10558143	3484	420775.10	1368838.94	_____	_____	МСК-63
3485	10558143	3485	420510.66	1368605.13	_____	_____	МСК-63
3486	10558143	3486	420348.65	1368476.43	_____	_____	МСК-63
3487	10558143	3487	420173.30	1368412.53	_____	_____	МСК-63
3488	10558143	3488	419990.40	1368305.62	_____	_____	МСК-63

3489	10558143	3489	419855.58	1368248.60	_____	_____	МСК-63
3490	10558143	3490	419604.30	1368257.12	_____	_____	МСК-63
3491	10558143	3491	419572.51	1368275.46	_____	_____	МСК-63
3492	10558143	3492	419300.39	1368427.40	_____	_____	МСК-63
3493	10558143	3493	419357.10	1368518.36	_____	_____	МСК-63
3494	10558143	3494	419273.11	1368599.59	_____	_____	МСК-63
3495	10558143	3495	419148.17	1368553.43	_____	_____	МСК-63

Заместитель начальника отдела
полное наименование должности

М.П.

подпись

инициалы, фамилия

Раздел 10

КАДАСТРОВЫЙ ПЛАН ТЕРРИТОРИИ

Лист № 234 раздела 10

Всего листов раздела 10: 247

Всего разделов: 11

Всего листов: 1405

« 19 » июля 2021 г. № 63-00-102/21-775645

Номер кадастрового квартала: 63:01:0907001

Сведения о характерных точках границ:

Номер п/п	Реестровый номер	Обозначение характерных точек	Координаты		Описание закрепления на местности	Метод определения координат и средняя квадратическая погрешность положения характерной точки (Mt), м	Система координат
			X	Y			
1	2	3	4	5	6	7	8
3496	10558143	3496	419104.39	1368586.93	_____	_____	МСК-63
3497	10558143	3497	419042.74	1368528.10	_____	_____	МСК-63
3498	10558143	3498	418824.22	1368480.40	_____	_____	МСК-63
3499	10558143	3499	418824.87	1368360.73	_____	_____	МСК-63

3511	10558143	3511	418467.74	1368481.50	_____	_____	МСК-63
3512	10558143	3512	418434.39	1368516.43	_____	_____	МСК-63
3513	10558143	3513	418388.33	1368561.27	_____	_____	МСК-63
3514	10558143	3514	418288.09	1368649.68	_____	_____	МСК-63
3515	10558143	3515	418143.73	1368766.75	_____	_____	МСК-63
3516	10558143	3516	418056.76	1368836.78	_____	_____	МСК-63
3517	10558143	3517	417785.66	1369060.28	_____	_____	МСК-63
3518	10558143	3518	417412.20	1369363.27	_____	_____	МСК-63
3519	10558143	3519	417276.18	1369471.58	_____	_____	МСК-63
3520	10558143	3520	417196.22	1369539.98	_____	_____	МСК-63
3521	10558143	3521	417122.12	1369599.98	_____	_____	МСК-63
3522	10558143	3522	416945.93	1369747.41	_____	_____	МСК-63
3523	10558143	3523	416906.16	1369778.48	_____	_____	МСК-63
3524	10558143	3524	416754.06	1369901.58	_____	_____	МСК-63
3525	10558143	3525	416590.49	1370035.73	_____	_____	МСК-63

Заместитель начальника отдела
полное наименование должности

М.П.

подпись

/
инициалы, фамилия

Раздел 10

КАДАСТРОВЫЙ ПЛАН ТЕРРИТОРИИ

Лист № 236раздела 10

Всего листов раздела 10: 247

Всего разделов: 11

Всего листов: 1405

« 19 » июля 2021 г. № 63-00-102/21-775645

Номер кадастрового квартала: 63:01:0907001

Сведения о характерных точках границ:

Номер п/п	Реестровый номер	Обозначение характерных точек	Координаты		Описание закрепления на местности	Метод определения координат и средняя квадратическая погрешность положения характерной точки (Mt), м	Система координат
			X	Y			
1	2	3	4	5	6	7	8
3526	10558143	3526	416561.53	1370059.56	_____	_____	МСК-63
3527	10558143	3527	416396.37	1370195.51	_____	_____	МСК-63
3528	10558143	3528	416306.30	1370269.66	_____	_____	МСК-63
3529	10558143	3529	416249.02	1370316.80	_____	_____	МСК-63
3530	10558143	3530	416093.59	1370449.11	_____	_____	МСК-63
3531	10558143	3531	415977.02	1370545.26	_____	_____	МСК-63
3532	10558143	3532	415972.98	1370548.85	_____	_____	МСК-63
3533	10558143	3533	415968.63	1370557.27	_____	_____	МСК-63
3534	10558143	3534	415922.74	1370590.03	_____	_____	МСК-63
3535	10558143	3535	415872.16	1370635.96	_____	_____	МСК-63
3536	10558143	3536	415860.87	1370639.06	_____	_____	МСК-63
3537	10558143	3537	415796.01	1370691.31	_____	_____	МСК-63
3538	10558143	3538	415764.44	1370534.31	_____	_____	МСК-63
3539	10558143	3539	415736.35	1370485.48	_____	_____	МСК-63
3540	10558143	3540	415752.60	1370337.45	_____	_____	МСК-63

Заместитель начальника отдела
полное наименование должности

М.П.

подпись

/_____
инициалы, фамилия

Раздел 10

КАДАСТРОВЫЙ ПЛАН ТЕРРИТОРИИ

« 19 » июля 2021 г. № 63-00-102/21-775645

Номер кадастрового квартала: 63:01:0907001

Сведения о характерных точках границ:

Номер п/п	Реестровый номер	Обозначение характерных точек	Координаты		Описание закрепления на местности	Метод определения координат и средняя квадратическая погрешность положения характерной точки (Mt), м	Система координат
			X	Y			
1	2	3	4	5	6	7	8
3541	10558143	3541	415760.75	1370230.38	_____	_____	МСК-63
3542	10558143	3542	415762.95	1370184.50	_____	_____	МСК-63
3543	10558143	3543	415770.61	1370098.43	_____	_____	МСК-63
3544	10558143	3544	415776.86	1370083.73	_____	_____	МСК-63
3545	10558143	3545	415769.16	1369836.75	_____	_____	МСК-63
3546	10558143	3546	415782.55	1369823.61	_____	_____	МСК-63
3547	10558143	3547	415793.33	1369824.80	_____	_____	МСК-63
3548	10558143	3548	415812.57	1369812.03	_____	_____	МСК-63
3549	10558143	3549	415827.26	1369788.45	_____	_____	МСК-63
3550	10558143	3550	415830.49	1369763.81	_____	_____	МСК-63
3551	10558143	3551	415829.55	1369739.30	_____	_____	МСК-63
3552	10558143	3552	415839.10	1369692.99	_____	_____	МСК-63
3553	10558143	3553	415843.58	1369653.67	_____	_____	МСК-63
3554	10558143	3554	415843.30	1369629.15	_____	_____	МСК-63
3555	10558143	3555	415848.57	1369608.30	_____	_____	МСК-63

Заместитель начальника отдела
полное наименование должности

М.П.

подпись

/
инициалы, фамилия

КАДАСТРОВЫЙ ПЛАН ТЕРРИТОРИИ

Лист № 238раздела 10

Всего листов раздела 10: 247

Всего разделов: 11

Всего листов: 1405

« 19 » июля 2021 г. № 63-00-102/21-775645

Номер кадастрового квартала: 63:01:0907001

Сведения о характерных точках границ:

Номер п/п	Реестровый номер	Обозначение характерных точек	Координаты		Описание закрепления на местности	Метод определения координат и средняя квадратическая погрешность положения характерной точки (M _t), м	Система координат
			X	Y			
1	2	3	4	5	6	7	8
3556	10558143	3556	415847.34	1369570.19	_____	_____	МСК-63
3557	10558143	3557	415850.97	1369554.69	_____	_____	МСК-63
3558	10558143	3558	415856.10	1369502.72	_____	_____	МСК-63
3559	10558143	3559	415867.97	1369460.47	_____	_____	МСК-63
3560	10558143	3560	415887.34	1369418.42	_____	_____	МСК-63
3561	10558143	3561	415913.49	1369376.02	_____	_____	МСК-63
3562	10558143	3562	415936.09	1369343.29	_____	_____	МСК-63
3563	10558143	3563	415965.47	1369296.18	_____	_____	МСК-63
3564	10558143	3564	415995.06	1369270.86	_____	_____	МСК-63
3565	10558143	3565	416015.14	1369248.52	_____	_____	МСК-63
3566	10558143	3566	416024.30	1369229.53	_____	_____	МСК-63
3567	10558143	3567	416030.36	1369204.74	_____	_____	МСК-63
3568	10558143	3568	416028.74	1369185.36	_____	_____	МСК-63
3569	10558143	3569	416019.58	1369178.62	_____	_____	МСК-63
3570	10558143	3570	416006.13	1369177.01	_____	_____	МСК-63

Заместитель начальника отдела
полное наименование должности

М.П.

подпись

/
инициалы, фамилия

Раздел 10

КАДАСТРОВЫЙ ПЛАН ТЕРРИТОРИИ

Лист № 239раздела 10

Всего листов раздела 10: 247

Всего разделов: 11

Всего листов: 1405

« 19 » июля 2021 г. № 63-00-102/21-775645

Номер кадастрового квартала: 63:01:0907001

Сведения о характерных точках границ:

Номер п/п	Реестровый номер	Обозначение характерных точек	Координаты		Описание закрепления на местности	Метод определения координат и средняя квадратическая погрешность положения характерной точки (Mt), м	Система координат
			X	Y			
1	2	3	4	5	6	7	8
3571	10558143	3571	415994.55	1369169.60	—	—	МСК-63
3572	10558143	3572	415991.60	1369160.72	—	—	МСК-63
3573	10558143	3573	415998.99	1369142.27	—	—	МСК-63
3574	10558143	3574	415994.57	1369109.41	—	—	МСК-63
3575	10558143	3575	416000.32	1369085.84	—	—	МСК-63
3576	10558143	3576	416001.30	1369068.08	—	—	МСК-63
3577	10558143	3577	416017.17	1369039.14	—	—	МСК-63
3578	10558143	3578	416046.54	1369006.42	—	—	МСК-63
3579	10558143	3579	416070.76	1368984.06	—	—	МСК-63
3580	10558143	3580	415973.15	1368820.68	—	—	МСК-63
3581	10558143	3581	415942.94	1368782.47	—	—	МСК-63
3582	10558143	3582	415356.85	1368494.13	—	—	МСК-63

3583	10558143	3583	415319.70	1368510.57	_____	_____	МСК-63
3584	10558143	3584	415279.58	1368518.66	_____	_____	МСК-63
3585	10558143	3585	415245.64	1368529.41	_____	_____	МСК-63

Заместитель начальника отдела
полное наименование должности

М.П.

подпись

/
инициалы, фамилия

Раздел 10

КАДАСТРОВЫЙ ПЛАН ТЕРРИТОРИИ

Лист № 240раздела 10

Всего листов раздела 10: 247

Всего разделов: 11

Всего листов: 1405

« 19 » июля 2021 г. № 63-00-102/21-775645

Номер кадастрового квартала: 63:01:0907001

Сведения о характерных точках границ:

Номер п/п	Реестровый номер	Обозначение характерных точек	Координаты		Описание закрепления на местности	Метод определения координат и средняя квадратическая погрешность положения характерной точки (M _t), м	Система координат
			X	Y			
1	2	3	4	5	6	7	8
3586	10558143	3586	415209.02	1368541.02	_____	_____	МСК-63
3587	10558143	3587	415144.39	1368574.65	_____	_____	МСК-63
3588	10558143	3588	415112.60	1368606.19	_____	_____	МСК-63
3589	10558143	3589	415068.44	1368623.13	_____	_____	МСК-63
3590	10558143	3590	414967.15	1368654.62	_____	_____	МСК-63
3591	10558143	3591	414919.76	1368660.29	_____	_____	МСК-63
3592	10558143	3592	414883.13	1368654.90	_____	_____	МСК-63
3593	10558143	3593	414864.29	1368626.34	_____	_____	МСК-63

3594	10558143	3594	414835.98	1368613.67	_____	_____	МСК-63
3595	10558143	3595	414656.30	1368618.62	_____	_____	МСК-63
3596	10558143	3596	414367.94	1368678.72	_____	_____	МСК-63
3597	10558143	3597	414284.72	1368700.62	_____	_____	МСК-63
3598	10558143	3598	414184.52	1368749.09	_____	_____	МСК-63
3599	10558143	3599	414120.44	1368818.60	_____	_____	МСК-63
3600	10558143	3600	414081.13	1368856.29	_____	_____	МСК-63

Заместитель начальника отдела
полное наименование должности

М.П.

подпись

инициалы, фамилия

Раздел 10

КАДАСТРОВЫЙ ПЛАН ТЕРРИТОРИИ

Лист № 241 раздела 10

Всего листов раздела 10: 247

Всего разделов: 11

Всего листов: 1405

« 19 » июля 2021 г. № 63-00-102/21-775645

Номер кадастрового квартала: 63:01:0907001

Сведения о характерных точках границ:

Номер п/п	Реестровый номер	Обозначение характерных точек	Координаты		Описание закрепления на местности	Метод определения координат и средняя квадратическая погрешность положения характерной точки (M _t), м	Система координат
			X	Y			
1	2	3	4	5	6	7	8
3601	10558143	3601	414046.64	1368903.12	_____	_____	МСК-63
3602	10558143	3602	414020.81	1368933.85	_____	_____	МСК-63
3603	10558143	3603	414008.42	1368959.15	_____	_____	МСК-63
3604	10558143	3604	413967.46	1368973.70	_____	_____	МСК-63

3616	10558143	3616	413691.65	1369480.51	_____	_____	МСК-63
3617	10558143	3617	413635.62	1369561.29	_____	_____	МСК-63
3618	10558143	3618	413607.95	1369591.86	_____	_____	МСК-63
3619	10558143	3619	413585.12	1369630.28	_____	_____	МСК-63
3620	10558143	3620	413565.25	1369676.16	_____	_____	МСК-63
3621	10558143	3621	413544.72	1369714.81	_____	_____	МСК-63
3622	10558143	3622	413537.05	1369742.28	_____	_____	МСК-63
3623	10558143	3623	413545.52	1369785.60	_____	_____	МСК-63
3624	10558143	3624	413543.10	1369793.88	_____	_____	МСК-63
3625	10558143	3625	413536.66	1369795.58	_____	_____	МСК-63
3626	10558143	3626	413522.49	1369788.59	_____	_____	МСК-63
3627	10558143	3627	413498.40	1369789.10	_____	_____	МСК-63
3628	10558143	3628	413476.32	1369786.14	_____	_____	МСК-63
3629	10558143	3629	413464.64	1369791.39	_____	_____	МСК-63
3630	10558143	3630	413448.56	1369803.65	_____	_____	МСК-63

Заместитель начальника отдела
полное наименование должности

М.П.

подпись

/
инициалы, фамилия

Раздел 10

КАДАСТРОВЫЙ ПЛАН ТЕРРИТОРИИ

Лист № 243раздела 10

Всего листов раздела 10: 247

Всего разделов: 11

Всего листов: 1405

« 19 » июля 2021 г. № 63-00-102/21-775645

Номер кадастрового квартала: 63:01:0907001

Сведения о характерных точках границ:

Номер п/п	Реестровый номер	Обозначение характерных точек	Координаты		Описание закрепления на местности	Метод определения координат и средняя квадратическая погрешность положения характерной точки (Mt), м	Система координат
			X	Y			
1	2	3	4	5	6	7	8
3631	10558143	3631	413432.57	1369806.52	_____	_____	МСК-63
3632	10558143	3632	413414.72	1369804.28	_____	_____	МСК-63
3633	10558143	3633	413407.76	1369812.32	_____	_____	МСК-63
3634	10558143	3634	413401.93	1369818.31	_____	_____	МСК-63
3635	10558143	3635	413391.36	1369848.71	_____	_____	МСК-63
3636	10558143	3636	413387.20	1369870.89	_____	_____	МСК-63
3637	10558143	3637	413385.32	1369886.95	_____	_____	МСК-63
3638	10558143	3638	413379.76	1369905.14	_____	_____	МСК-63
3639	10558143	3639	413370.31	1369923.84	_____	_____	МСК-63
3640	10558143	3640	413364.40	1369934.90	_____	_____	МСК-63
3641	10558143	3641	413356.56	1369971.31	_____	_____	МСК-63
3642	10558143	3642	413342.74	1370012.21	_____	_____	МСК-63
3643	10558143	3643	413319.48	1370075.40	_____	_____	МСК-63
3644	10558143	3644	413299.13	1370128.93	_____	_____	МСК-63
3645	10558143	3645	413280.96	1370178.76	_____	_____	МСК-63

 Заместитель начальника отдела
 полное наименование должности

М.П.

 подпись

/_____
 инициалы, фамилия

Раздел 10

КАДАСТРОВЫЙ ПЛАН ТЕРРИТОРИИ

« 19 » июля 2021 г. № 63-00-102/21-775645

Номер кадастрового квартала: 63:01:0907001

Сведения о характерных точках границ:

Номер п/п	Реестровый номер	Обозначение характерных точек	Координаты		Описание закрепления на местности	Метод определения координат и средняя квадратическая погрешность положения характерной точки (Mt), м	Система координат
			X	Y			
1	2	3	4	5	6	7	8
3646	10558143	3646	413260.03	1370226.49	_____	_____	МСК-63
3647	10558143	3647	413227.09	1370308.91	_____	_____	МСК-63
3648	10558143	3648	413198.68	1370381.06	_____	_____	МСК-63
3649	10558143	3649	413177.71	1370430.80	_____	_____	МСК-63
3650	10558143	3650	413092.66	1370631.98	_____	_____	МСК-63
3651	10558143	3651	413079.43	1370663.28	_____	_____	МСК-63
3652	10558143	3652	413073.90	1370690.68	_____	_____	МСК-63
3653	10558143	3653	413064.16	1370710.19	_____	_____	МСК-63
3654	10558143	3654	413050.13	1370743.10	_____	_____	МСК-63
3655	10558143	3655	413048.24	1370776	_____	_____	МСК-63
3656	10558143	3656	413043.35	1370802.84	_____	_____	МСК-63
3657	10558143	3657	413029.89	1370855.85	_____	_____	МСК-63
3658	10558143	3658	413005.46	1370927.78	_____	_____	МСК-63
3659	10558143	3659	412985.34	1370955.16	_____	_____	МСК-63
3660	10558143	3660	412968.85	1370986.26	_____	_____	МСК-63

Заместитель начальника отдела
полное наименование должности

М.П.

подпись

/
инициалы, фамилия

КАДАСТРОВЫЙ ПЛАН ТЕРРИТОРИИ

Лист № 245раздела 10

Всего листов раздела 10: 247

Всего разделов: 11

Всего листов: 1405

« 19 » июля 2021 г. № 63-00-102/21-775645

Номер кадастрового квартала: 63:01:0907001

Сведения о характерных точках границ:

Номер п/п	Реестровый номер	Обозначение характерных точек	Координаты		Описание закрепления на местности	Метод определения координат и средняя квадратическая погрешность положения характерной точки (M _t), м	Система координат
			X	Y			
1	2	3	4	5	6	7	8
3661	10558143	3661	412946.28	1371030.13	_____	_____	МСК-63
3662	10558143	3662	412928.81	1371049.84	_____	_____	МСК-63
3663	10558143	3663	412906.01	1371091.07	_____	_____	МСК-63
3664	10558143	3664	412823.06	1371237.33	_____	_____	МСК-63
3665	10558143	3665	412790.73	1371286.68	_____	_____	МСК-63
3666	10558143	3666	412775.46	1371307.39	_____	_____	МСК-63
3667	10558143	3667	412703.52	1371392.72	_____	_____	МСК-63
3668	10558143	3668	412685.85	1371407.32	_____	_____	МСК-63
3669	10558143	3669	412660.64	1371441.47	_____	_____	МСК-63
3670	10558143	3670	412627.29	1371503.01	_____	_____	МСК-63
3671	10558143	3671	412576.70	1371532.83	_____	_____	МСК-63
3672	10558143	3672	412566.95	1371549.30	_____	_____	МСК-63
3673	10558143	3673	412568.15	1371573.66	_____	_____	МСК-63
3674	10558143	3674	412568.12	1371587.71	_____	_____	МСК-63
3675	10558143	3675	412551.05	1371604.72	_____	_____	МСК-63

Заместитель начальника отдела
полное наименование должности

М.П.

подпись

/
инициалы, фамилия

Раздел 10

КАДАСТРОВЫЙ ПЛАН ТЕРРИТОРИИ

Лист № 246раздела 10

Всего листов раздела 10: 247

Всего разделов: 11

Всего листов: 1405

« 19 » июля 2021 г. № 63-00-102/21-775645

Номер кадастрового квартала: 63:01:0907001

Сведения о характерных точках границ:

Номер п/п	Реестровый номер	Обозначение характерных точек	Координаты		Описание закрепления на местности	Метод определения координат и средняя квадратическая погрешность положения характерной точки (Mt), м	Система координат
			X	Y			
1	2	3	4	5	6	7	8
3676	10558143	3676	412521.19	1371620.57	—	—	МСК-63
3677	10558143	3677	412502.91	1371637.04	—	—	МСК-63
3678	10558143	3678	412459.61	1371691.26	—	—	МСК-63
3679	10558143	3679	412399.88	1371767.41	—	—	МСК-63
3680	10558143	3680	412374.84	1371805.19	—	—	МСК-63
3681	10558143	3681	412269.29	1371991.67	—	—	МСК-63
3682	10558143	3682	412199.37	1372114.58	—	—	МСК-63
3683	10558143	3683	412175.05	1372156.20	—	—	МСК-63
3684	10558143	3684	412163.73	1372184.83	—	—	МСК-63
3685	10558143	3685	412111.30	1372266.49	—	—	МСК-63
3686	10558143	3686	412061.27	1372339.14	—	—	МСК-63
3687	10558143	3687	412042.76	1372365.38	—	—	МСК-63

3688	10558143	3688	412005.26	1372405.29	_____	_____	МСК-63
3689	10558143	3689	411980.51	1372436.39	_____	_____	МСК-63
3690	10558143	3690	411974.60	1372446.58	_____	_____	МСК-63

Заместитель начальника отдела
полное наименование должности

М.П.

подпись

/
инициалы, фамилия

Раздел 10

КАДАСТРОВЫЙ ПЛАН ТЕРРИТОРИИ

Лист № 247раздела 10

Всего листов раздела 10: 247

Всего разделов: 11

Всего листов: 1405

« 19 » июля 2021 г. № 63-00-102/21-775645

Номер кадастрового квартала: 63:01:0907001

Сведения о характерных точках границ:

Номер п/п	Реестровый номер	Обозначение характерных точек	Координаты		Описание закрепления на местности	Метод определения координат и средняя квадратическая погрешность положения характерной точки (M _t), м	Система координат
			X	Y			
1	2	3	4	5	6	7	8
3691	10558143	3691	411967.35	1372467.57	_____	_____	МСК-63
3692	10558143	3692	411934.42	1372509.01	_____	_____	МСК-63
3693	10558143	3693	411893.60	1372549.23	_____	_____	МСК-63
3694	10558143	3694	411828.33	1372628.43	_____	_____	МСК-63
3695	10558143	3695	411782.99	1372671.93	_____	_____	МСК-63
3696	10558143	3696	411758.13	1372700.34	_____	_____	МСК-63
3697	10558143	3697	411676.55	1372786.85	_____	_____	МСК-63
3698	10558143	3698	411619.14	1372830.88	_____	_____	МСК-63

3699	10558143	3699	411583.89	1372865.46	_____	_____	МСК-63
3700	10558143	1	411234.11	1373268.40	_____	_____	МСК-63

Заместитель начальника отдела
полное наименование должности

М.П.

подпись

/
инициалы, фамилия

КАДАСТРОВЫЙ ПЛАН ТЕРРИТОРИИ

Лист № 1раздела 11

Всего листов раздела 11: 11

Всего разделов: 11

Всего листов: 1405

« 19 » июля 2021 г. № 63-00-102/21-775645

Номер кадастрового квартала: 63:01:0907001

Описание местоположения границ зон с особыми условиями использования территорий, территориальных зон, территорий объектов культурного наследия, территорий опережающего социально-экономического развития, зон территориального развития в Российской Федерации, игорных зон, лесничеств, лесопарков, особо охраняемых природных территорий, особых экономических зон, охотничьих угодий, земельных участков, подлежащих образованию в соответствии с утвержденным проектом межевания территории, береговых линий (границы водного объекта), единиц кадастрового деления

Сведения о характерных точках границ:

Номер п/п	Реестровый (учетный, условный) номер	Обозначение характерных точек	Координаты		Описание закрепления на местности	Метод определения координат и средняя квадратическая погрешность положения характерной точки (Mt), м	Система координат
			X	Y			
1	2	3	4	5	6	7	8
1	63:01:0907001	1	389575.24	1378923.58	_____	_____	МСК-63
2	63:01:0907001	2	388911.93	1378957.32	_____	_____	МСК-63
3	63:01:0907001	3	388921.71	1379186.87	_____	_____	МСК-63
4	63:01:0907001	4	388937.22	1379456.61	_____	_____	МСК-63
5	63:01:0907001	5	389496.93	1379411.19	_____	_____	МСК-63
6	63:01:0907001	6	389609.41	1379402.91	_____	_____	МСК-63
7	63:01:0907001	1	389575.24	1378923.58	_____	_____	МСК-63
8	63.01.2.58	1	387701.17	1380314.98	_____	Геодезический метод; 0.50	МСК-63
9	63.01.2.58	2	387703.68	1380307.01	_____	Геодезический метод; 0.50	МСК-63
10	63.01.2.58	3	387681.73	1380297.10	_____	Геодезический метод; 0.50	МСК-63
11	63.01.2.58	4	387676.95	1380294.69	_____	Геодезический метод; 0.50	МСК-63

12	63.01.2.58	5	387526.75	1380159.35	_____	Геодезический метод; 0.50	МСК-63
13	63.01.2.58	6	387370.46	1380023.78	_____	Геодезический метод; 0.50	МСК-63
14	63.01.2.58	7	387215.23	1379892.69	_____	Геодезический метод; 0.50	МСК-63
15	63.01.2.58	8	387209.48	1379886.36	_____	Геодезический метод; 0.50	МСК-63

Заместитель начальника отдела
полное наименование должности

М.П.

подпись

инициалы, фамилия

Раздел 11

КАДАСТРОВЫЙ ПЛАН ТЕРРИТОРИИ

Лист № 2раздела 11

Всего листов раздела 11: 11

Всего разделов: 11

Всего листов: 1405

« 19 » июля 2021 г. № 63-00-102/21-775645

Номер кадастрового квартала: 63:01:0907001

Сведения о характерных точках границ:

Номер п/п	Реестровый (учетный, условный) номер	Обозначение характерных точек	Координаты		Описание закрепления на местности	Метод определения координат и средняя квадратическая погрешность положения характерной точки (M), м	Система координат
			X	Y			
1	2	3	4	5	6	7	8
16	63.01.2.58	9	387146.83	1379783.66	_____	Геодезический метод; 0.50	МСК-63
17	63.01.2.58	10	387144.99	1379773.56	_____	Геодезический метод; 0.50	МСК-63
18	63.01.2.58	11	387147.62	1379763.09	_____	Геодезический метод; 0.50	МСК-63
19	63.01.2.58	12	387301.14	1379455.51	_____	Геодезический метод; 0.50	МСК-63
20	63.01.2.58	13	387307.51	1379447.47	_____	Геодезический метод; 0.50	МСК-63
21	63.01.2.58	14	387439.84	1379343.61	_____	Геодезический метод; 0.50	МСК-63
22	63.01.2.58	15	387570.38	1379239.15	_____	Геодезический метод; 0.50	МСК-63

23	63.01.2.58	16	387696.54	1379138.41	_____	Геодезический метод; 0.50	МСК-63
24	63.01.2.58	17	387826.21	1379033.03	_____	Геодезический метод; 0.50	МСК-63
25	63.01.2.58	18	387831.38	1379029.94	_____	Геодезический метод; 0.50	МСК-63
26	63.01.2.58	19	387837.43	1379027.78	_____	Геодезический метод; 0.50	МСК-63
27	63.01.2.58	20	388008.68	1378989.95	_____	Геодезический метод; 0.50	МСК-63
28	63.01.2.58	21	388013.06	1378989.44	_____	Геодезический метод; 0.50	МСК-63
29	63.01.2.58	22	388563.96	1378956.49	_____	Геодезический метод; 0.50	МСК-63
30	63.01.2.58	23	388750.91	1378944.23	_____	Геодезический метод; 0.50	МСК-63

Заместитель начальника отдела
полное наименование должности

М.П.

подпись

инициалы, фамилия

Раздел 11

КАДАСТРОВЫЙ ПЛАН ТЕРРИТОРИИ

Лист № 3 раздела 11

Всего листов раздела 11: 11

Всего разделов: 11

Всего листов: 1405

« 19 » июля 2021 г. № 63-00-102/21-775645

Номер кадастрового квартала: 63:01:0907001

Сведения о характерных точках границ:

Номер п/п	Реестровый (учетный, условный) номер	Обозначение характерных точек	Координаты		Описание закрепления на местности	Метод определения координат и средняя квадратическая погрешность положения характерной точки (M _t), м	Система координат
			X	Y			
1	2	3	4	5	6	7	8
31	63.01.2.58	24	389115.56	1378921.18	_____	Геодезический метод; 0.50	МСК-63
32	63.01.2.58	25	389291.23	1378907.61	_____	Геодезический метод; 0.50	МСК-63
33	63.01.2.58	26	389402.46	1378898.15	_____	Геодезический метод; 0.50	МСК-63

34	63.01.2.58	27	389399.49	1378804.42	_____	Геодезический метод; 0.50	МСК-63
35	63.01.2.58	28	389392.01	1378702.73	_____	Геодезический метод; 0.50	МСК-63
36	63.01.2.58	29	389389.69	1378661.81	_____	Геодезический метод; 0.50	МСК-63
37	63.01.2.58	30	389440.78	1378660.19	_____	Геодезический метод; 0.50	МСК-63
38	63.01.2.58	31	389442.10	1378701.41	_____	Геодезический метод; 0.50	МСК-63
39	63.01.2.58	32	389445.42	1378801.97	_____	Геодезический метод; 0.50	МСК-63
40	63.01.2.58	33	389453.68	1378919.68	_____	Геодезический метод; 0.50	МСК-63
41	63.01.2.58	34	389446.88	1378940.99	_____	Геодезический метод; 0.50	МСК-63
42	63.01.2.58	35	389428.78	1378946.12	_____	Геодезический метод; 0.50	МСК-63
43	63.01.2.58	36	389295.23	1378957.46	_____	Геодезический метод; 0.50	МСК-63
44	63.01.2.58	37	389118.55	1378967.09	_____	Геодезический метод; 0.50	МСК-63
45	63.01.2.58	38	388753.87	1378990.13	_____	Геодезический метод; 0.50	МСК-63

Заместитель начальника отдела
полное наименование должности

М.П.

подпись

инициалы, фамилия

Раздел 11

КАДАСТРОВЫЙ ПЛАН ТЕРРИТОРИИ

Лист № 4раздела 11

Всего листов раздела 11: 11

Всего разделов: 11

Всего листов: 1405

« 19 » июля 2021 г. № 63-00-102/21-775645

Номер кадастрового квартала: 63:01:0907001

Сведения о характерных точках границ:

Номер п/п	Реестровый (учетный, условный) номер	Обозначение характерных точек	Координаты		Описание закрепления на местности	Метод определения координат и средняя квадратическая погрешность положения характерной точки (M _t), м	Система координат
			X	Y			

1	2	3	4	5	6	7	8
46	63.01.2.58	39	388566.91	1379002.39	_____	Геодезический метод; 0.50	МСК-63
47	63.01.2.58	40	388017.60	1379039.20	_____	Геодезический метод; 0.50	МСК-63
48	63.01.2.58	41	387853.09	1379075.64	_____	Геодезический метод; 0.50	МСК-63
49	63.01.2.58	42	387725.17	1379174.42	_____	Геодезический метод; 0.50	МСК-63
50	63.01.2.58	43	387599.10	1379275.09	_____	Геодезический метод; 0.50	МСК-63
51	63.01.2.58	44	387468.63	1379379.49	_____	Геодезический метод; 0.50	МСК-63
52	63.01.2.58	45	387343.44	1379482.74	_____	Геодезический метод; 0.50	МСК-63
53	63.01.2.58	46	387198.56	1379773	_____	Геодезический метод; 0.50	МСК-63
54	63.01.2.58	47	387250.06	1379856.87	_____	Геодезический метод; 0.50	МСК-63
55	63.01.2.58	48	387400.57	1379988.99	_____	Геодезический метод; 0.50	МСК-63
56	63.01.2.58	49	387556.96	1380124.66	_____	Геодезический метод; 0.50	МСК-63
57	63.01.2.58	50	387705.74	1380253.07	_____	Геодезический метод; 0.50	МСК-63
58	63.01.2.58	51	387744.47	1380270.57	_____	Геодезический метод; 0.50	МСК-63
59	63.01.2.58	52	387754.08	1380278.21	_____	Геодезический метод; 0.50	МСК-63
60	63.01.2.58	53	387759.03	1380290.76	_____	Геодезический метод; 0.50	МСК-63

Заместитель начальника отдела
полное наименование должности

М.П.

подпись

инициалы, фамилия

Раздел 11

КАДАСТРОВЫЙ ПЛАН ТЕРРИТОРИИ

Лист № 5раздела 11

Всего листов раздела 11: 11

Всего разделов: 11

Всего листов: 1405

« 19 » июля 2021 г. № 63-00-102/21-775645

Номер кадастрового квартала: 63:01:0907001

Сведения о характерных точках границ:

Номер п/п	Реестровый (учетный, условный) номер	Обозначение характерных точек	Координаты		Описание закрепления на местности	Метод определения координат и средняя квадратическая погрешность положения характерной точки (M _t), м	Система координат
			X	Y			
1	2	3	4	5	6	7	8
61	63.01.2.58	54	387794.57	1380278.12	_____	Геодезический метод; 0.50	МСК-63
62	63.01.2.58	55	387924.91	1380244.24	_____	Геодезический метод; 0.50	МСК-63
63	63.01.2.58	56	387937.60	1380243.98	_____	Геодезический метод; 0.50	МСК-63
64	63.01.2.58	57	387947.14	1380249.70	_____	Геодезический метод; 0.50	МСК-63
65	63.01.2.58	58	388148.12	1380430.46	_____	Геодезический метод; 0.50	МСК-63
66	63.01.2.58	59	388264.41	1380405.04	_____	Геодезический метод; 0.50	МСК-63
67	63.01.2.58	60	388287.95	1380399.25	_____	Геодезический метод; 0.50	МСК-63
68	63.01.2.58	61	388298.50	1380444.40	_____	Геодезический метод; 0.50	МСК-63
69	63.01.2.58	62	388274.24	1380449.98	_____	Геодезический метод; 0.50	МСК-63
70	63.01.2.58	63	388146.93	1380479.35	_____	Геодезический метод; 0.50	МСК-63
71	63.01.2.58	64	388133.73	1380479.69	_____	Геодезический метод; 0.50	МСК-63
72	63.01.2.58	65	388124.04	1380473.27	_____	Геодезический метод; 0.50	МСК-63
73	63.01.2.58	66	387924.53	1380293.14	_____	Геодезический метод; 0.50	МСК-63
74	63.01.2.58	67	387808.54	1380322.02	_____	Геодезический метод; 0.50	МСК-63
75	63.01.2.58	68	387730.29	1380354.92	_____	Геодезический метод; 0.50	МСК-63

Заместитель начальника отдела
полное наименование должности

М.П.

подпись

инициалы, фамилия

Раздел 11

КАДАСТРОВЫЙ ПЛАН ТЕРРИТОРИИ

Лист № 6раздела 11

Всего листов раздела 11: 11

Всего разделов: 11

Всего листов: 1405

« 19 » июля 2021 г. № 63-00-102/21-775645

Номер кадастрового квартала: 63:01:0907001

Сведения о характерных точках границ:

Номер п/п	Реестровый (учетный, условный) номер	Обозначение характерных точек	Координаты		Описание закрепления на местности	Метод определения координат и средняя квадратическая погрешность положения характерной точки (Mt), м	Система координат
			X	Y			
1	2	3	4	5	6	7	8
76	63.01.2.58	69	387661.31	1380385.37	_____	Геодезический метод; 0.50	МСК-63
77	63.01.2.58	70	387723.76	1380508.56	_____	Геодезический метод; 0.50	МСК-63
78	63.01.2.58	71	387725.60	1380518.66	_____	Геодезический метод; 0.50	МСК-63
79	63.01.2.58	72	387704.91	1380686.60	_____	Геодезический метод; 0.50	МСК-63
80	63.01.2.58	73	387694.16	1380861.13	_____	Геодезический метод; 0.50	МСК-63
81	63.01.2.58	74	387688.06	1380984.80	_____	Геодезический метод; 0.50	МСК-63
82	63.01.2.58	75	387737.93	1381144.98	_____	Геодезический метод; 0.50	МСК-63
83	63.01.2.58	76	387738.12	1381206.37	_____	Геодезический метод; 0.50	МСК-63
84	63.01.2.58	77	387773.83	1381353.83	_____	Геодезический метод; 0.50	МСК-63
85	63.01.2.58	78	387771.58	1381366.94	_____	Геодезический метод; 0.50	МСК-63
86	63.01.2.58	79	387763.95	1381376.55	_____	Геодезический метод; 0.50	МСК-63
87	63.01.2.58	80	387728.99	1381401.97	_____	Геодезический метод; 0.50	МСК-63
88	63.01.2.58	81	387597.65	1381495.25	_____	Геодезический метод; 0.50	МСК-63
89	63.01.2.58	82	387224.23	1381767.18	_____	Геодезический метод; 0.50	МСК-63
90	63.01.2.58	83	387071.54	1381880.71	_____	Геодезический метод; 0.50	МСК-63

Заместитель начальника отдела
полное наименование должности

М.П.

подпись

/
инициалы, фамилия

КАДАСТРОВЫЙ ПЛАН ТЕРРИТОРИИ

Лист № 7раздела 11

Всего листов раздела 11: 11

Всего разделов: 11

Всего листов: 1405

« 19 » июля 2021 г. № 63-00-102/21-775645

Номер кадастрового квартала: 63:01:0907001

Сведения о характерных точках границ:

Номер п/п	Реестровый (учетный, условный) номер	Обозначение характерных точек	Координаты		Описание закрепления на местности	Метод определения координат и средняя квадратическая погрешность положения характерной точки (M _t), м	Система координат
			X	Y			
1	2	3	4	5	6	7	8
91	63.01.2.58	84	387090.16	1381910.05	_____	Геодезический метод; 0.50	МСК-63
92	63.01.2.58	85	387097.20	1381928.58	_____	Геодезический метод; 0.50	МСК-63
93	63.01.2.58	86	387076.07	1381950.35	_____	Геодезический метод; 0.50	МСК-63
94	63.01.2.58	87	387054.06	1381951.25	_____	Геодезический метод; 0.50	МСК-63
95	63.01.2.58	88	387002.47	1381931.68	_____	Геодезический метод; 0.50	МСК-63
96	63.01.2.58	89	386879.14	1382020.79	_____	Геодезический метод; 0.50	МСК-63
97	63.01.2.58	90	386864.21	1382163.26	_____	Геодезический метод; 0.50	МСК-63
98	63.01.2.58	91	386853.67	1382288.02	_____	Геодезический метод; 0.50	МСК-63
99	63.01.2.58	92	386976.51	1382463.59	_____	Геодезический метод; 0.50	МСК-63
100	63.01.2.58	93	387239.82	1382833.76	_____	Геодезический метод; 0.50	МСК-63
101	63.01.2.58	94	387330.43	1382958.51	_____	Геодезический метод; 0.50	МСК-63
102	63.01.2.58	95	387860.50	1383704.19	_____	Геодезический метод; 0.50	МСК-63
103	63.01.2.58	96	388012.96	1383905.25	_____	Геодезический метод; 0.50	МСК-63
104	63.01.2.58	97	388067.36	1383976.39	_____	Геодезический метод; 0.50	МСК-63
105	63.01.2.58	98	388188.44	1383892.32	_____	Геодезический метод; 0.50	МСК-63

Заместитель начальника отдела
полное наименование должности

М.П.

подпись

/
инициалы, фамилия

Раздел 11

КАДАСТРОВЫЙ ПЛАН ТЕРРИТОРИИ

Лист № 8раздела 11

Всего листов раздела 11: 11

Всего разделов: 11

Всего листов: 1405

« 19 » июля 2021 г. № 63-00-102/21-775645

Номер кадастрового квартала: 63:01:0907001

Сведения о характерных точках границ:

Номер п/п	Реестровый (учетный, условный) номер	Обозначение характерных точек	Координаты		Описание закрепления на местности	Метод определения координат и средняя квадратическая погрешность положения характерной точки (Mt), м	Система координат
			X	Y			
1	2	3	4	5	6	7	8
106	63.01.2.58	99	388207.74	1383888.28	_____	Геодезический метод; 0.50	МСК-63
107	63.01.2.58	100	388219.40	1383898.71	_____	Геодезический метод; 0.50	МСК-63
108	63.01.2.58	101	388327.91	1384056.87	_____	Геодезический метод; 0.50	МСК-63
109	63.01.2.58	102	388369.21	1384125.48	_____	Геодезический метод; 0.50	МСК-63
110	63.01.2.58	103	388404.67	1384180.50	_____	Геодезический метод; 0.50	МСК-63
111	63.01.2.58	104	388383.73	1384195.28	_____	Геодезический метод; 0.50	МСК-63
112	63.01.2.58	105	388361.76	1384207.62	_____	Геодезический метод; 0.50	МСК-63
113	63.01.2.58	106	388326.84	1384151.99	_____	Геодезический метод; 0.50	МСК-63
114	63.01.2.58	107	388285.85	1384084.07	_____	Геодезический метод; 0.50	МСК-63
115	63.01.2.58	108	388193.71	1383949.50	_____	Геодезический метод; 0.50	МСК-63
116	63.01.2.58	109	388076.21	1384031.12	_____	Геодезический метод; 0.50	МСК-63
117	63.01.2.58	110	388062.66	1384035.58	_____	Геодезический метод; 0.50	МСК-63

118	63.01.2.58	111	388053.51	1384034.56	_____	Геодезический метод; 0.50	МСК-63
119	63.01.2.58	112	388042.66	1384026.50	_____	Геодезический метод; 0.50	МСК-63
120	63.01.2.58	113	387967.61	1383927.82	_____	Геодезический метод; 0.50	МСК-63

Заместитель начальника отдела
полное наименование должности

М.П.

подпись

/
инициалы, фамилия

Раздел 11

КАДАСТРОВЫЙ ПЛАН ТЕРРИТОРИИ

Лист № 9раздела 11

Всего листов раздела 11: 11

Всего разделов: 11

Всего листов: 1405

« 19 » июля 2021 г. № 63-00-102/21-775645

Номер кадастрового квартала: 63:01:0907001

Сведения о характерных точках границ:

Номер п/п	Реестровый (учетный, условный) номер	Обозначение характерных точек	Координаты		Описание закрепления на местности	Метод определения координат и средняя квадратическая погрешность положения характерной точки (M _t), м	Система координат
			X	Y			
1	2	3	4	5	6	7	8
121	63.01.2.58	114	387820.13	1383733.71	_____	Геодезический метод; 0.50	МСК-63
122	63.01.2.58	115	387289.62	1382987.39	_____	Геодезический метод; 0.50	МСК-63
123	63.01.2.58	116	387202.30	1382860.37	_____	Геодезический метод; 0.50	МСК-63
124	63.01.2.58	117	386939.04	1382490.30	_____	Геодезический метод; 0.50	МСК-63
125	63.01.2.58	118	386807.50	1382309.41	_____	Геодезический метод; 0.50	МСК-63
126	63.01.2.58	119	386803.88	1382302.01	_____	Геодезический метод; 0.50	МСК-63
127	63.01.2.58	120	386802.97	1382292.37	_____	Геодезический метод; 0.50	МСК-63
128	63.01.2.58	121	386818.42	1382158.92	_____	Геодезический метод; 0.50	МСК-63

129	63.01.2.58	122	386830.62	1382003.76	_____	Геодезический метод; 0.50	МСК-63
130	63.01.2.58	123	386833.38	1381995.13	_____	Геодезический метод; 0.50	МСК-63
131	63.01.2.58	124	386840.63	1381986.93	_____	Геодезический метод; 0.50	МСК-63
132	63.01.2.58	125	386982.97	1381884.09	_____	Геодезический метод; 0.50	МСК-63
133	63.01.2.58	126	386996.17	1381879.39	_____	Геодезический метод; 0.50	МСК-63
134	63.01.2.58	127	387016.37	1381863.76	_____	Геодезический метод; 0.50	МСК-63
135	63.01.2.58	128	387024.12	1381853.28	_____	Геодезический метод; 0.50	МСК-63

Заместитель начальника отдела
полное наименование должности

М.П.

подпись

инициалы, фамилия

Раздел 11

КАДАСТРОВЫЙ ПЛАН ТЕРРИТОРИИ

Лист № 10 раздела 11

Всего листов раздела 11: 11

Всего разделов: 11

Всего листов: 1405

« 19 » июля 2021 г. № 63-00-102/21-775645

Номер кадастрового квартала: 63:01:0907001

Сведения о характерных точках границ:

Номер п/п	Реестровый (учетный, условный) номер	Обозначение характерных точек	Координаты		Описание закрепления на местности	Метод определения координат и средняя квадратическая погрешность положения характерной точки (M _t), м	Система координат
			X	Y			
1	2	3	4	5	6	7	8
136	63.01.2.58	129	387197.82	1381729.39	_____	Геодезический метод; 0.50	МСК-63
137	63.01.2.58	130	387570.57	1381458.07	_____	Геодезический метод; 0.50	МСК-63
138	63.01.2.58	131	387699.55	1381361.56	_____	Геодезический метод; 0.50	МСК-63
139	63.01.2.58	132	387720.56	1381346.28	_____	Геодезический метод; 0.50	МСК-63

151	63.01.2.58	144	387615.43	1380350.23	_____	Геодезический метод; 0.50	МСК-63
152	63.01.2.58	1	387701.17	1380314.98	_____	Геодезический метод; 0.50	МСК-63

Заместитель начальника отдела

 полное наименование должности

М.П.

_____ /
 подпись

 инициалы, фамилия

