



ОБЩЕСТВО С ОГРАНИЧЕННОЙ ОТВЕТСТВЕННОСТЬЮ  
«ГЕОЗЕМСТРОЙ»

Россия, 394087, г. Воронеж, ул. Ушинского, д. 4 а  
Тел: (473)224-71-90, факс (473) 234-04-29, E-mail: mail@geozemstroy.vrn.ru  
ОКПО 05748192, ОГРН 1023601534990 от 24.09.2002, ИНН 3666095794, КПП 366601001

Регистрационный номер в государственном реестре саморегулируемых организаций СРО-П-078-14122009

**Заказчик:** Департамент градостроительства городского округа Самара  
муниципальный контракт № 210709

**Проект межевания территории, занимаемой многоквартирными  
жилимыми домами в городском округе Самара в границах улиц  
Свободы, Ново-Вокзальной, Победы, Александра Матросова**

ИСХОДНЫЕ МАТЕРИАЛЫ

Шифр: 210709-2021/6-ПМТ (19)

Том III

Директор ООО «ГЕОЗЕМСТРОЙ»

Начальник отдела кадастровых и  
топогеодезических работ



Прилепин В.А.

Мишустина Е.А.

ВОРОНЕЖ 2021



**ДЕПАРТАМЕНТ ГРАДОСТРОИТЕЛЬСТВА  
ГОРОДСКОГО ОКРУГА САМАРА**

**РАСПОРЯЖЕНИЕ**

06.05.2021 № РД-640

О разрешении Департаменту градостроительства городского округа Самара подготовки проектов межевания территорий, занимаемых многоквартирными жилыми домами в городском округе Самара

На основании статей 8, 41, 41.1, 43, 45, 46 Градостроительного кодекса Российской Федерации, статьи 28 Устава городского округа Самара Самарской области, постановлением Администрации городского округа Самара от 05.09.2019 № 654 «Об утверждении Порядка подготовки документации по планировке территории городского округа Самара и Порядка принятия решения об утверждении документации по планировке территории городского округа Самара»:

1. Управлению развития территорий Департамента градостроительства городского округа Самара совместно с контрактным управлением Департамента градостроительства городского округа Самара в соответствии с Федеральным законом от 05.04.2013 № 44-ФЗ «О контрактной системе в сфере закупок товаров, работ, услуг для обеспечения государственных и муниципальных нужд» обеспечить подготовку проектов межевания территорий, занимаемых многоквартирными жилыми домами в городском округе Самара, согласно приложению № 1 к настоящему распоряжению.

2. Подготовку проектов межевания территорий, занимаемых многоквартирными жилыми домами в городском округе Самара, вести

в соответствии с техническим заданием согласно приложению № 2 к настоящему распоряжению.

3. Установить, что проекты межевания территорий, занимаемых многоквартирными жилыми домами в городском округе Самара, должны быть подготовлены и представлены на утверждение в уполномоченный орган в течение 12 (двенадцати) месяцев со дня вступления настоящего распоряжения в силу.

4. Управлению развития территорий Департамента градостроительства городского округа Самара в течение 3 (трех) дней со дня принятия настоящего распоряжения обеспечить его официальное опубликование в газете «Самарская Газета» и размещение на официальном сайте Администрации городского округа Самара в сети Интернет.

5. Установить, что предложения физических и юридических лиц о порядке, сроках подготовки и содержании документации по планировке территории (проекта межевания территории) принимаются Департаментом градостроительства городского округа Самара в течение 1 (одного) месяца со дня официального опубликования настоящего распоряжения по адресу: 443001, город Самара, улица Галактионовская, 132.

6. Настоящее распоряжение вступает в силу со дня его официального опубликования.

7. Признать утратившим силу распоряжение Департамента градостроительства городского округа Самара от 20.04.2021 № РД-548 «О разрешении Департаменту градостроительства городского округа Самара подготовки проектов межевания территорий, занимаемых многоквартирными жилыми домами в городском округе Самара».

8. Срок действия настоящего распоряжения составляет 12 (двенадцать) месяцев со дня его принятия.

9. Контроль за выполнением настоящего распоряжения возложить на руководителя Управления развития территорий Департамента градостроительства городского округа Самара Урюпина А.В.

Руководитель Департамента

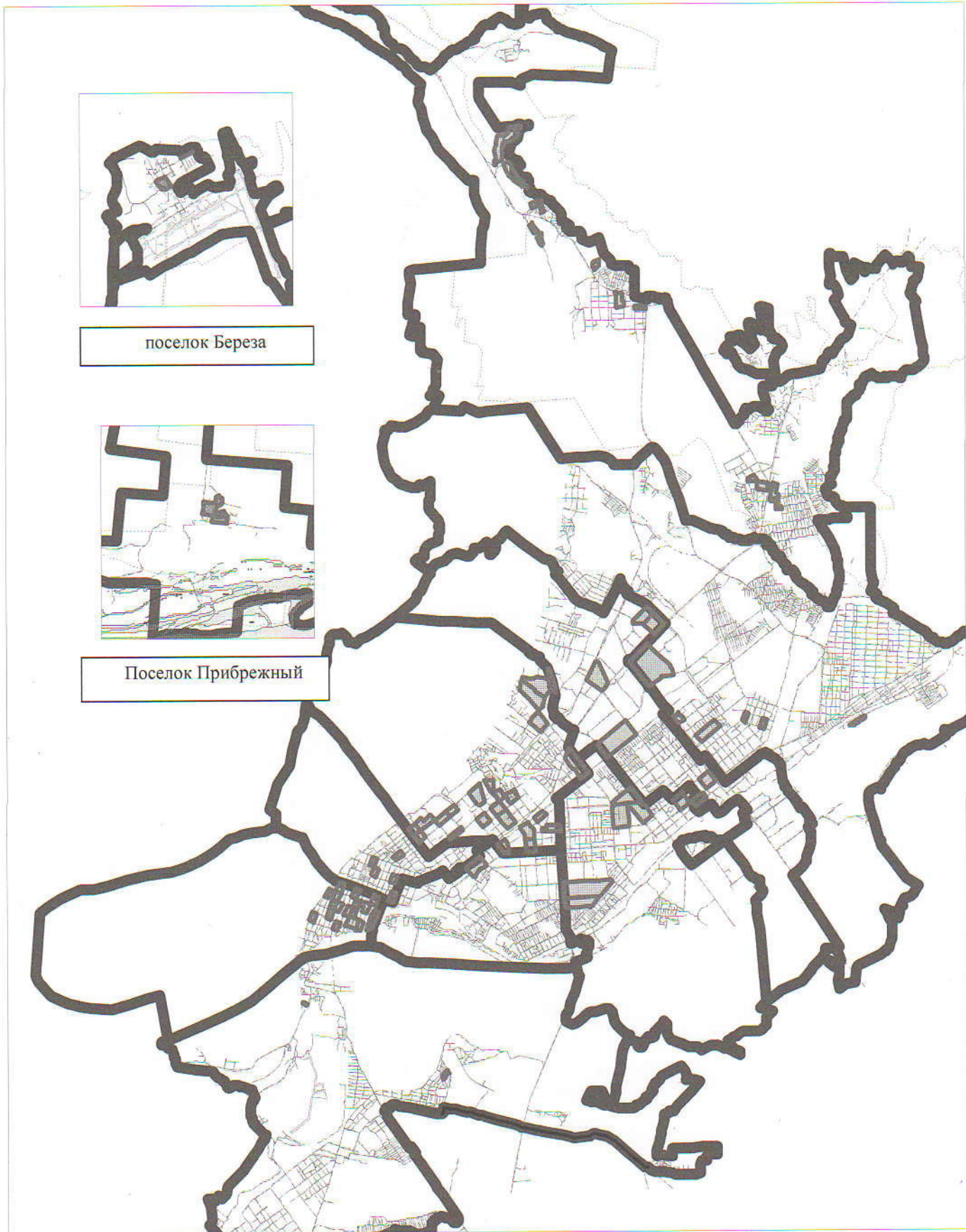
А.В.Урюпин  
242 44 60



С.Н.Шанов

ПРИЛОЖЕНИЕ №1  
к распоряжению Департамента  
градостроительства  
городского округа Самара  
*06.05.2021 № PD-670*

Перечень территорий, занимаемых многоквартирными  
жилимыми домами в городском округе Самара,  
для подготовки проектов межевания



1. В границах улиц Некрасовской,  
Куйбышева, Ленинградской, Степана  
Разина  
S= 4,31 га

| № | X         | Y          |
|---|-----------|------------|
| 1 | 387038,14 | 1370631,47 |
| 2 | 386986,65 | 1370779,69 |
| 3 | 386725,42 | 1370679,02 |
| 4 | 386783,25 | 1370535,32 |
| 5 | 386783,48 | 1370534,75 |

2. В границах улиц Чапаевской,  
Ленинградской, Молодогвардейской,  
Венцека  
S= 4,87 га

| № | X         | Y          |
|---|-----------|------------|
| 1 | 386609,49 | 1370977,47 |
| 2 | 386549,65 | 1371129,82 |
| 3 | 386278,11 | 1371021,91 |
| 4 | 386342,31 | 1370863,92 |

3. В границах улиц Арцыбушевской,  
Красноармейской, Буянова, Льва Толстого  
S= 3,95 га

| № | X         | Y          |
|---|-----------|------------|
| 1 | 387008,40 | 1372303,96 |
| 2 | 386958,14 | 1372437,89 |
| 3 | 386696,88 | 1372336,35 |
| 4 | 386747,48 | 1372206,12 |

4. В границах улиц Молодогвардейской,  
Первомайской, Ново-Садовой, Полевой  
S= 6,55 га

| № | X         | Y          |
|---|-----------|------------|
| 1 | 388885,44 | 1372793,40 |
| 2 | 388903,76 | 1372816,79 |
| 3 | 389039,98 | 1372993,89 |
| 4 | 388842,58 | 1373164,64 |
| 5 | 388830,23 | 1373153,55 |
| 6 | 388825,19 | 1373129,32 |
| 7 | 388808,20 | 1373096,28 |
| 8 | 388687,24 | 1372942,81 |
| 9 | 388769,11 | 1372878,36 |

5. В границах улиц Молодогвардейской,  
Невской, Циолковского, Осипенко, Ново-  
Садовой, Первомайской  
S= 11,37 га

| № | X         | Y          |
|---|-----------|------------|
| 1 | 389289,30 | 1373473,29 |
| 2 | 389151,53 | 1373592,87 |
| 3 | 389138,16 | 1373573,83 |

|    |           |            |
|----|-----------|------------|
| 4  | 389139,73 | 1373546,14 |
| 5  | 389000,16 | 1373375,57 |
| 6  | 388838,58 | 1373178,66 |
| 7  | 388842,58 | 1373164,64 |
| 8  | 389039,98 | 1372993,89 |
| 9  | 389200,38 | 1373202,42 |
| 10 | 389122,30 | 1373271,28 |

6. В границах улиц Осипенко, Ново-  
Садовой, Челюскинцев, проспекта Ленина  
S= 8,40 га

| № | X         | Y          |
|---|-----------|------------|
| 1 | 389127,04 | 1373621,75 |
| 2 | 389404,86 | 1373949,58 |
| 3 | 389262,85 | 1374075,68 |
| 4 | 388975,92 | 1373753,11 |

7. В границах улиц Луначарского, Гая,  
Мичурина, проспекта Масленникова  
S= 9,28 га

| № | X         | Y          |
|---|-----------|------------|
| 1 | 389162,70 | 1374850,01 |
| 2 | 389205,68 | 1374905,83 |
| 3 | 389352,32 | 1375094,78 |
| 4 | 389119,13 | 1375279,44 |
| 5 | 388925,51 | 1375039,76 |

8. В границах улиц Мичурина,  
Ерошевского, Гая, Николая Панова  
S= 9,48 га

| № | X         | Y          |
|---|-----------|------------|
| 1 | 389278,32 | 1375483,62 |
| 2 | 389513,95 | 1375299,64 |
| 3 | 389712,91 | 1375542,22 |
| 4 | 389707,06 | 1375551,59 |
| 5 | 389474,01 | 1375727,98 |

9. В границах улиц Гая, Николая Панова,  
Ерошевского, Московского шоссе  
S= 15,92 га

| № | X         | Y          |
|---|-----------|------------|
| 1 | 389474,01 | 1375727,98 |
| 2 | 389070,95 | 1376045,75 |
| 3 | 388886,85 | 1375786,35 |
| 4 | 389089,37 | 1375628,47 |
| 5 | 389278,32 | 1375483,62 |

10. В границах улиц Ново-Садовой,  
Часовой, Ерошевского  
S= 5,82 га

| № | X         | Y          |
|---|-----------|------------|
| 1 | 390317,32 | 1375084,84 |
| 2 | 390341,63 | 1375120,60 |

|    |           |            |
|----|-----------|------------|
| 3  | 390346,84 | 1375132,75 |
| 4  | 390349,83 | 1375145,40 |
| 5  | 390350,65 | 1375156,75 |
| 6  | 390349,06 | 1375172,02 |
| 7  | 390336,70 | 1375367,83 |
| 8  | 390333,01 | 1375378,42 |
| 9  | 390086,32 | 1375361,19 |
| 10 | 390010,14 | 1375303,63 |
| 1  | 390317,32 | 1375084,84 |

11. В границах улиц Мичурина,  
Калужской, Гая, Революционной  
S= 9,89 га

| №  | Y         | X          |
|----|-----------|------------|
| 1  | 389874,58 | 1375717,68 |
| 2  | 389878,89 | 1375723,94 |
| 3  | 389955,62 | 1375816,04 |
| 4  | 389959,75 | 1375818,28 |
| 5  | 389962,64 | 1375822,15 |
| 6  | 390034,38 | 1375916,56 |
| 7  | 390069,45 | 1375961,67 |
| 8  | 390067,17 | 1375964,65 |
| 9  | 390064,81 | 1375968,52 |
| 10 | 390060,83 | 1375971,74 |
| 11 | 390060,83 | 1375975,19 |
| 12 | 390059,67 | 1375977,88 |
| 13 | 390059,27 | 1375979,84 |
| 14 | 390055,93 | 1375983,53 |
| 15 | 390065,32 | 1375989,44 |
| 16 | 390047,84 | 1376000,05 |
| 17 | 390035,27 | 1375993,82 |
| 18 | 390032,22 | 1375989,87 |
| 19 | 390031,23 | 1375990,88 |
| 20 | 390027,18 | 1375987,94 |
| 21 | 389998,53 | 1376011,37 |
| 22 | 389998,11 | 1376012,82 |
| 23 | 389995,51 | 1376014,90 |
| 24 | 389956,30 | 1376046,14 |
| 25 | 389955,74 | 1376043,40 |
| 26 | 389943,46 | 1376049,90 |
| 27 | 389941,69 | 1376050,81 |
| 28 | 389942,16 | 1376051,61 |
| 29 | 389935,19 | 1376056,20 |
| 30 | 389924,55 | 1376062,99 |
| 31 | 389927,88 | 1376068,78 |
| 32 | 389895,92 | 1376094,29 |
| 33 | 389887,59 | 1376084,37 |
| 34 | 389846,66 | 1376114,01 |
| 35 | 389804,72 | 1376144,40 |
| 36 | 389622,30 | 1375911,80 |
| 37 | 389637,67 | 1375899,69 |

|    |           |            |
|----|-----------|------------|
| 38 | 389741,02 | 1375818,89 |
| 39 | 389774,00 | 1375793,08 |
| 40 | 389858,57 | 1375726,89 |
| 41 | 389867,04 | 1375723,53 |
| 1  | 389874,58 | 1375717,68 |

12. В границах улиц Революционной,  
Печерской, проезда Георгия Митирева,  
проспекта Карла Маркса  
S= 14,41 га

| №  | X         | Y          |
|----|-----------|------------|
| 1  | 388905,49 | 1376162,69 |
| 2  | 388930,31 | 1376176,81 |
| 3  | 389091,75 | 1376392,29 |
| 4  | 388996,05 | 1376460,99 |
| 5  | 388983,24 | 1376470,12 |
| 6  | 388961,25 | 1376485,80 |
| 7  | 388954,66 | 1376491,33 |
| 8  | 388834,32 | 1376575,47 |
| 9  | 388762,14 | 1376594,61 |
| 10 | 388569,87 | 1376606,45 |
| 11 | 388568,24 | 1376600,26 |
| 12 | 388545,84 | 1376322,26 |
| 13 | 388726,85 | 1376310,26 |

13. В границах улиц Печерской,  
Революционной, Гагарина, проезда Георгия  
Митирева  
S= 10,08 га

| № | X         | Y          |
|---|-----------|------------|
| 1 | 388545,84 | 1376322,26 |
| 2 | 388568,24 | 1376600,26 |
| 3 | 388569,87 | 1376606,45 |
| 4 | 388207,71 | 1376622,79 |
| 5 | 388191,13 | 1376345,66 |

14. В границах улиц Врубеля, Гаражной,  
Третьего проезда, проспекта Карла Маркса  
S= 5,68 га

| № | X         | Y          |
|---|-----------|------------|
| 1 | 389232,28 | 1376579,45 |
| 2 | 389418,95 | 1376833,08 |
| 3 | 389291,94 | 1376955,88 |
| 4 | 389095,34 | 1376688,45 |
| 5 | 389099,50 | 1376681,63 |

15. В границах улиц Советской Армии,  
Ново-Садовой, Третьей просеки  
S= 17,84 га

| № | X | Y |
|---|---|---|
|---|---|---|

|   |           |            |
|---|-----------|------------|
| 1 | 392061,67 | 1376452,74 |
| 2 | 392115,16 | 1376490,98 |
| 3 | 392122,69 | 1376496,37 |
| 4 | 392220,40 | 1376566,24 |
| 5 | 392406,65 | 1376737,64 |
| 6 | 392036,75 | 1377019,97 |
| 7 | 391790,68 | 1376798,94 |
| 8 | 391927,86 | 1376613,42 |

16. В границах улицы Советской Армии,  
Пятой просеки  
S= 29,28 га

| №  | Y         | X          |
|----|-----------|------------|
| 1  | 393263,20 | 1376229,36 |
| 2  | 393267,36 | 1376238,96 |
| 3  | 393272,61 | 1376263,69 |
| 4  | 393274,46 | 1376272,41 |
| 5  | 393278,34 | 1376290,73 |
| 6  | 393275,55 | 1376301,79 |
| 7  | 393280,56 | 1376312,28 |
| 8  | 393281,47 | 1376316,20 |
| 9  | 393276,27 | 1376321,63 |
| 10 | 393031,87 | 1376623,63 |
| 11 | 393032,21 | 1376627,51 |
| 12 | 393017,26 | 1376644,32 |
| 13 | 392975,34 | 1376691,33 |
| 14 | 392919,92 | 1376759,42 |
| 15 | 392908,84 | 1376775,68 |
| 16 | 392861,81 | 1376833,21 |
| 17 | 392873,91 | 1376843,67 |
| 18 | 392874,18 | 1376843,94 |
| 19 | 392807,07 | 1376927,14 |
| 20 | 392805,77 | 1376928,75 |
| 21 | 392805,26 | 1376928,35 |
| 22 | 392792,24 | 1376917,80 |
| 23 | 392786,15 | 1376923,71 |
| 24 | 392775,08 | 1376924,34 |
| 25 | 392633,66 | 1376887,30 |
| 26 | 392609,39 | 1376879,09 |
| 27 | 392564,87 | 1376869,31 |
| 28 | 392531,58 | 1376862,14 |
| 29 | 392423,80 | 1376725,51 |
| 30 | 392753,66 | 1376432,09 |
| 31 | 393034,99 | 1376180,83 |
| 32 | 393048,76 | 1376189,60 |
| 1  | 393263,20 | 1376229,36 |

17. В границах Пятой просеки, Шестой  
просеки  
S= 8,53 га

| № | X | Y |
|---|---|---|
|---|---|---|

|    |           |            |
|----|-----------|------------|
| 1  | 393659,33 | 1377001,90 |
| 2  | 393654,51 | 1377055,96 |
| 3  | 393624,31 | 1377081,25 |
| 4  | 393608,16 | 1377092,58 |
| 5  | 393557,35 | 1377115,91 |
| 6  | 393549,05 | 1377124,51 |
| 7  | 393302,42 | 1377205,97 |
| 8  | 393165,60 | 1377251,32 |
| 9  | 392934,86 | 1377264,03 |
| 10 | 393050,55 | 1377092,26 |
| 11 | 393078,75 | 1377077,48 |
| 12 | 393157,40 | 1377076,97 |
| 13 | 393365,31 | 1377077,48 |
| 14 | 393517,64 | 1377033,79 |

18. В границах улиц Антонова-Овсеенко,  
Советской Армии, Ставропольской,  
Двадцать второго Партсъезда  
S= 24,61 га

| №  | X         | Y          |
|----|-----------|------------|
| 1  | 389625,51 | 1378934,78 |
| 2  | 389717,88 | 1379001,07 |
| 3  | 390107,85 | 1379487,35 |
| 4  | 390111,07 | 1379491,94 |
| 5  | 389689,67 | 1379819,04 |
| 6  | 389611,24 | 1379874,45 |
| 7  | 389591,35 | 1379843,90 |
| 8  | 389640,26 | 1379733,69 |
| 9  | 389623,47 | 1379448,30 |
| 10 | 389601,57 | 1379076,06 |
| 11 | 389572,38 | 1378978,26 |

19. В границах улиц Свободы, Ново-  
Вокзальной, Победы, Александра  
Матросова  
S= 14,0 га

| № | X         | Y          |
|---|-----------|------------|
| 1 | 389710,96 | 1380732,29 |
| 2 | 389947,54 | 1381032,89 |
| 3 | 389658,24 | 1381259,79 |
| 4 | 389656,31 | 1381259,88 |
| 5 | 389425,20 | 1380959,17 |

20. В границах улиц Георгия Димитрова,  
Тополей, Ташкентской, Силина, Зои  
Космодемьянской  
S= 16,91 га

| № | X         | Y          |
|---|-----------|------------|
| 1 | 395104,32 | 1379582,70 |
| 2 | 395118,32 | 1379601,67 |
| 3 | 395129,72 | 1379613,38 |

|    |           |            |
|----|-----------|------------|
| 4  | 395143,89 | 1379627,91 |
| 5  | 395520,13 | 1379987,02 |
| 6  | 395326,80 | 1380197,27 |
| 7  | 394996,19 | 1379900,82 |
| 8  | 394992,50 | 1379857,30 |
| 9  | 394990,98 | 1379820,26 |
| 10 | 394988,37 | 1379582,44 |
| 11 | 395089,44 | 1379579,79 |
| 12 | 395094,05 | 1379581,01 |

21. В границах улиц Двадцать второго Партсъезда, Стара-Загоры, Ново-Вокзальной, проспекта Карла Маркса  
S=55,35 га

| № | Y         | X          |
|---|-----------|------------|
| 1 | 391332,10 | 1378530,51 |
| 2 | 391360,20 | 1378521,02 |
| 3 | 391381,73 | 1378523,21 |
| 4 | 391417,86 | 1378529,05 |
| 5 | 391448,30 | 1378546,89 |
| 6 | 392094,28 | 1379367,44 |
| 7 | 391717,68 | 1379679,69 |
| 8 | 391010,95 | 1378783,78 |

22. В границах улиц Воронежской, Свободы, Краснодонской, Победы  
S=13,52 га

| № | X         | Y          |
|---|-----------|------------|
| 1 | 390347,71 | 1381538,23 |
| 2 | 390578,14 | 1381825,18 |
| 3 | 390290,13 | 1382055,02 |
| 4 | 390061,53 | 1381764,61 |

23. В границах улиц Мирной, Минской, Черемшанской, проспекта Кирова  
S=5,87 га

| № | X         | Y          |
|---|-----------|------------|
| 1 | 392231,25 | 1380773,29 |
| 2 | 392355,33 | 1380924,37 |
| 3 | 392252,75 | 1381002,81 |
| 4 | 392197,34 | 1381055,01 |
| 5 | 392116,25 | 1381113,35 |
| 6 | 391998,73 | 1380957,03 |
| 7 | 392025,81 | 1380937,49 |

24. В границах улиц Енисейской, Строителей, Республиканской, Елизарова  
S=3,29 га

| № | X         | Y          |
|---|-----------|------------|
| 1 | 392350,23 | 1382931,12 |

|   |           |            |
|---|-----------|------------|
| 2 | 392310,29 | 1383044,62 |
| 3 | 392037,80 | 1382951,99 |
| 4 | 392107,90 | 1382847,79 |
| 5 | 392125,81 | 1382853,98 |

25. В границах улиц Свободы, Строителей, Дальневосточной, Марии Авейде  
S=3,85 га

| № | X         | Y          |
|---|-----------|------------|
| 1 | 391885,21 | 1383376,78 |
| 2 | 392162,30 | 1383474,85 |
| 3 | 392119,11 | 1383597,83 |
| 4 | 391844,23 | 1383503,33 |

26. В границах улицы Гагарина, проспекта Карла Маркса, Клинического проезда  
S=9,37 га

| № | X         | Y          |
|---|-----------|------------|
| 1 | 388403,95 | 1375468,21 |
| 2 | 388445,75 | 1375524,79 |
| 3 | 388577,50 | 1375689,39 |
| 4 | 388409,81 | 1375806,25 |
| 5 | 388389,71 | 1375816,30 |
| 6 | 388161,49 | 1375846,20 |
| 7 | 388154,58 | 1375728,41 |
| 8 | 388164,13 | 1375684,77 |
| 9 | 388187,68 | 1375642,09 |

27. В границах улиц Киевской, Тухачевского, Дачной, проспекта Карла Маркса  
S=19,23 га

| №  | X         | Y          |
|----|-----------|------------|
| 1  | 387731,83 | 1374517,62 |
| 2  | 388067,85 | 1374971,86 |
| 3  | 387823,36 | 1375149,76 |
| 4  | 387820,30 | 1375154,58 |
| 5  | 387809,78 | 1375156,45 |
| 6  | 387788,41 | 1375153,18 |
| 7  | 387627,50 | 1374926,47 |
| 8  | 387462,44 | 1374796,42 |
| 9  | 387453,72 | 1374749,97 |
| 10 | 387526,96 | 1374672,50 |
| 11 | 387570,57 | 1374635,93 |
| 12 | 387627,21 | 1374592,23 |
| 13 | 387675,33 | 1374557,28 |

28. В границах улиц Братьев Коростелевых, Арцыбушевской, Вилоновской, Рабочей  
S=3,51 га

| № | X | Y |
|---|---|---|
|---|---|---|

|   |           |            |
|---|-----------|------------|
| 1 | 387287,75 | 1372262,75 |
| 2 | 387517,79 | 1372355,34 |
| 3 | 387500,49 | 1372400,21 |
| 4 | 387499,16 | 1372403,57 |
| 5 | 387470,39 | 1372475,93 |
| 6 | 387465,69 | 1372486,58 |
| 7 | 387235,75 | 1372394,31 |

29. В границах улицы Советской Армии, 6-ой просеки, улицы Солнечной, 5-ой просеки  
S=29,59 га

| №  | X         | Y          |
|----|-----------|------------|
| 1  | 393263,20 | 1376229,36 |
| 2  | 393408,98 | 1376253,12 |
| 3  | 393415,45 | 1376253,44 |
| 4  | 393414,27 | 1376262,33 |
| 5  | 393378,78 | 1376449,73 |
| 6  | 393377,23 | 1376458,49 |
| 7  | 393376,86 | 1376471,63 |
| 8  | 393377,41 | 1376479,56 |
| 9  | 393390,00 | 1376600,91 |
| 10 | 393400,22 | 1376698,26 |
| 11 | 393401,60 | 1376702,35 |
| 12 | 393404,51 | 1376729,41 |
| 13 | 393372,29 | 1376961,49 |
| 14 | 393378,06 | 1376962,32 |
| 15 | 393367,40 | 1377042,58 |
| 16 | 393362,63 | 1377043,88 |
| 17 | 393358,15 | 1377077,46 |
| 18 | 393078,75 | 1377077,48 |
| 19 | 393050,55 | 1377092,26 |
| 20 | 392808,84 | 1376938,18 |
| 21 | 392805,77 | 1376928,75 |
| 22 | 392807,07 | 1376927,14 |
| 23 | 392874,18 | 1376843,94 |
| 24 | 392873,91 | 1376843,67 |
| 25 | 392861,80 | 1376833,21 |
| 26 | 392908,84 | 1376775,68 |
| 27 | 392919,92 | 1376759,42 |
| 28 | 392975,34 | 1376691,33 |
| 29 | 393017,26 | 1376644,32 |
| 30 | 393032,21 | 1376627,51 |
| 31 | 393031,86 | 1376623,63 |
| 32 | 393276,27 | 1376321,63 |
| 33 | 393281,47 | 1376316,20 |
| 34 | 393280,56 | 1376312,28 |
| 35 | 393275,55 | 1376301,79 |
| 36 | 393278,34 | 1376290,73 |
| 37 | 393274,46 | 1376272,41 |
| 38 | 393272,61 | 1376263,69 |

|    |           |            |
|----|-----------|------------|
| 39 | 393270,62 | 1376254,31 |
| 40 | 393267,36 | 1376238,96 |

30. В границах улиц Молодогвардейской, Ульяновская, Галактионовской, Вилоновской  
S=4,41 га

| № | X         | Y          |
|---|-----------|------------|
| 1 | 388014,45 | 1371876,07 |
| 2 | 388005,73 | 1371867,53 |
| 3 | 387753,19 | 1371766,58 |
| 4 | 387811,36 | 1371621,09 |
| 5 | 388065,44 | 1371723,66 |
| 6 | 388071,72 | 1371729,09 |

31. В границах улиц Садовой, Маяковского, Ленинской, Ярмарочной  
S=3,76 га

| № | X         | Y          |
|---|-----------|------------|
| 1 | 388043,30 | 1372352,85 |
| 2 | 388217,21 | 1372575,41 |
| 3 | 388112,31 | 1372657,03 |
| 4 | 387938,23 | 1372435,17 |

32. В границах улиц Полевой, Ново-Садовой, Первомайской, проспекта Ленина  
S=7,24 га

| № | X         | Y          |
|---|-----------|------------|
| 1 | 388682,09 | 1372953,65 |
| 2 | 388805,61 | 1373104,48 |
| 3 | 388820,83 | 1373142,97 |
| 4 | 388825,35 | 1373180,56 |
| 5 | 388647,29 | 1373336,90 |
| 6 | 388470,99 | 1373115,73 |

33. В границах улиц Радонежской, Челюскинцев, Мичурина, Осипенко  
S= 4,71 га

| № | X         | Y          |
|---|-----------|------------|
| 1 | 388926,02 | 1374373,29 |
| 2 | 388843,72 | 1374439,52 |
| 3 | 388563,49 | 1374085,80 |
| 4 | 388618,40 | 1374035,88 |
| 5 | 388640,88 | 1374019,54 |

34. В границах улиц Челюскинцев, Ново-Садовой, проспекта Ленина  
S= 5,78 га

| № | X         | Y          |
|---|-----------|------------|
| 1 | 389262,85 | 1374075,68 |
| 2 | 389449,97 | 1374287,61 |



|   |           |            |
|---|-----------|------------|
| 3 | 389512,00 | 1374266,82 |
| 4 | 389587,10 | 1374206,21 |
| 5 | 389602,55 | 1374174,74 |
| 6 | 389404,86 | 1373949,58 |

35. В границах улиц Съездовской, Авроры, Дыбенко, Третьего проезда, улиц Ялтинской, Саранской  
S= 9,53 га

| № | X         | Y          |
|---|-----------|------------|
| 1 | 388986,70 | 1376960,13 |
| 2 | 389005,18 | 1377356,62 |
| 3 | 388809,57 | 1377367,50 |
| 4 | 388775,32 | 1376816,83 |
| 5 | 388879,48 | 1376808,50 |
| 6 | 388880,39 | 1376820,72 |
| 7 | 388888,70 | 1376965,48 |

36. В границах улицы Советской Армии, проспекта Карла Маркса, улицы Гастелло, Московского шоссе  
S= 24,06 га

| № | X         | Y          |
|---|-----------|------------|
| 1 | 390662,79 | 1377761,67 |
| 2 | 390772,86 | 1377677,57 |
| 3 | 390973,90 | 1377524,41 |
| 4 | 391278,61 | 1377639,14 |
| 5 | 391278,45 | 1377652,84 |
| 6 | 390563,92 | 1378218,96 |
| 7 | 390395,01 | 1377991,57 |
| 8 | 390658,63 | 1377787,01 |

37. В границах улиц Ново-Садовой, Николая Панова, Складенко, проспекта Масленникова  
S= 17,43 га

| № | X         | Y          |
|---|-----------|------------|
| 1 | 390250,59 | 1374973,55 |
| 2 | 389723,02 | 1375104,48 |
| 3 | 389698,86 | 1375101,62 |
| 4 | 389569,45 | 1374935,13 |
| 5 | 389659,17 | 1374864,44 |
| 6 | 389977,64 | 1374612,18 |

38. В границах улиц Запорожской, Антонова-Овсеенко, Двадцать второго Партсъезда, Свободы, Георгия Ратнера  
S= 24,75 га

| № | X         | Y          |
|---|-----------|------------|
| 1 | 389620,78 | 1379402,55 |
| 2 | 389640,26 | 1379733,69 |

|    |           |            |
|----|-----------|------------|
| 3  | 389591,35 | 1379843,90 |
| 4  | 389586,54 | 1379899,88 |
| 5  | 389582,37 | 1379903,07 |
| 6  | 389584,56 | 1379905,86 |
| 7  | 389269,20 | 1380159,08 |
| 8  | 389056,65 | 1379898,81 |
| 9  | 389044,56 | 1379885,28 |
| 10 | 389013,49 | 1379845,76 |
| 11 | 389499,59 | 1379465,30 |
| 12 | 389500,63 | 1379463,93 |
| 13 | 389501,20 | 1379462,44 |
| 14 | 389501,55 | 1379460,67 |
| 15 | 389497,91 | 1379410,51 |

39. В границах улиц Партизанской, Промышленности, Балаковской, Авроры  
S= 25,22 га

| №  | X         | Y          |
|----|-----------|------------|
| 1  | 386771,23 | 1377497,22 |
| 2  | 386773,93 | 1377534,81 |
| 3  | 386827,70 | 1378401,26 |
| 4  | 386833,70 | 1378485,68 |
| 5  | 386802,26 | 1378508,15 |
| 6  | 386618,17 | 1378346,69 |
| 7  | 386505,87 | 1378249,25 |
| 8  | 386534,76 | 1378214,68 |
| 9  | 386514,12 | 1377864,84 |
| 10 | 386512,42 | 1377797,62 |
| 11 | 386491,48 | 1377520,71 |

40. В границах квартала 5 поселка Мехзавод  
S= 4,57 га

| №  | X         | Y          |
|----|-----------|------------|
| 1  | 399468,97 | 1383230,70 |
| 2  | 399329,69 | 1383308,43 |
| 3  | 399314,95 | 1383311,21 |
| 4  | 399305,25 | 1383311,65 |
| 5  | 399239,17 | 1383310,94 |
| 6  | 399258,94 | 1383058,52 |
| 7  | 399258,94 | 1383050,69 |
| 8  | 399257,66 | 1383047,03 |
| 9  | 399341,59 | 1383020,83 |
| 10 | 399352,87 | 1383020,68 |
| 11 | 399359,93 | 1383026,77 |
| 12 | 399465,32 | 1383208,14 |

41. В границах квартала 7 поселка Мехзавод  
S= 8,12 га

| № | X | Y |
|---|---|---|
|---|---|---|

|   |           |            |
|---|-----------|------------|
| 1 | 399239,17 | 1383310,94 |
| 2 | 399011,21 | 1383302,17 |
| 3 | 398975,05 | 1383649,11 |
| 4 | 399051,06 | 1383664,30 |
| 5 | 399213,77 | 1383641,46 |

42. В границах квартала 11 и 11 А поселка  
Мехзавод  
S= 12,72 га

| №  | X         | Y          |
|----|-----------|------------|
| 1  | 398721,68 | 1383683,04 |
| 2  | 399197,75 | 1383771,09 |
| 3  | 399197,28 | 1383773,95 |
| 4  | 399170,54 | 1383924,20 |
| 5  | 398937,03 | 1383882,30 |
| 6  | 398881,95 | 1383913,62 |
| 7  | 398857,66 | 1383954,39 |
| 8  | 398516,30 | 1383946,39 |
| 9  | 398520,29 | 1383999,89 |
| 10 | 398526,10 | 1384031,61 |
| 11 | 398527,58 | 1384039,69 |
| 12 | 398527,65 | 1384040,01 |
| 13 | 398464,34 | 1384050,24 |
| 14 | 398419,51 | 1384056,18 |
| 15 | 398417,77 | 1384046,03 |
| 16 | 398439,87 | 1383853,83 |
| 17 | 398606,60 | 1383872,59 |
| 18 | 398606,64 | 1383872,29 |
| 19 | 398614,44 | 1383873,15 |
| 20 | 398755,29 | 1383887,95 |
| 21 | 398764,47 | 1383837,88 |
| 22 | 398753,84 | 1383835,66 |
| 23 | 398752,78 | 1383839,48 |
| 24 | 398703,73 | 1383831,59 |
| 25 | 398702,71 | 1383838,18 |
| 26 | 398657,46 | 1383830,37 |
| 27 | 398659,06 | 1383823,36 |
| 28 | 398662,74 | 1383789,92 |
| 29 | 398659,13 | 1383789,67 |
| 30 | 398659,13 | 1383789,63 |
| 31 | 398659,16 | 1383789,63 |
| 32 | 398666,08 | 1383749,33 |
| 33 | 398675,15 | 1383750,91 |
| 34 | 398675,17 | 1383750,91 |
| 35 | 398677,02 | 1383740,91 |
| 36 | 398681,74 | 1383715,38 |
| 37 | 398680,15 | 1383712,96 |
| 38 | 398680,87 | 1383708,81 |
| 39 | 398682,34 | 1383709,11 |
| 40 | 398682,60 | 1383707,83 |
| 41 | 398718,10 | 1383712,44 |

|    |           |            |
|----|-----------|------------|
| 42 | 398720,44 | 1383695,61 |
| 43 | 398719,44 | 1383695,46 |
| 44 | 398720,81 | 1383686,38 |
| 45 | 398721,68 | 1383683,04 |

43. В границах квартала 4 поселка Береза  
S= 7,70 га

| №  | X         | Y          |
|----|-----------|------------|
| 1  | 423167,33 | 1373593,51 |
| 2  | 423141,60 | 1373607,86 |
| 3  | 423105,09 | 1373541,69 |
| 4  | 423139,38 | 1373521,99 |
| 5  | 423070,31 | 1373380,63 |
| 6  | 423118,43 | 1373344,44 |
| 7  | 423130,36 | 1373335,48 |
| 8  | 423144,31 | 1373362,80 |
| 9  | 423203,92 | 1373328,49 |
| 10 | 423188,92 | 1373293,58 |
| 11 | 423297,42 | 1373231,47 |
| 12 | 423318,41 | 1373220,60 |
| 13 | 423334,28 | 1373237,84 |
| 14 | 423337,08 | 1373235,71 |
| 15 | 423375,61 | 1373302,41 |
| 16 | 423372,92 | 1373306,89 |
| 17 | 423382,20 | 1373313,81 |
| 18 | 423450,65 | 1373433,38 |

44. В границах улицы Зеленой поселка  
Управленческий  
S= 4,31 га

| №  | X         | Y          |
|----|-----------|------------|
| 1  | 405738,16 | 1378614,85 |
| 2  | 405925,28 | 1378616,20 |
| 3  | 405947,06 | 1378616,40 |
| 4  | 405951,44 | 1378590,78 |
| 5  | 405937,26 | 1378575,72 |
| 6  | 405909,20 | 1378526,61 |
| 7  | 405897,61 | 1378516,64 |
| 8  | 405895,37 | 1378514,63 |
| 9  | 405890,74 | 1378510,58 |
| 10 | 405889,92 | 1378509,02 |
| 11 | 405887,09 | 1378503,67 |
| 12 | 405881,38 | 1378492,81 |
| 13 | 405886,60 | 1378489,93 |
| 14 | 405874,00 | 1378472,86 |
| 15 | 405860,08 | 1378454,30 |
| 16 | 405858,44 | 1378458,12 |
| 17 | 405856,95 | 1378458,33 |
| 18 | 405853,09 | 1378460,08 |
| 19 | 405847,85 | 1378449,47 |
| 20 | 405844,77 | 1378446,99 |

|    |           |            |
|----|-----------|------------|
| 21 | 405841,52 | 1378443,13 |
| 22 | 405841,48 | 1378443,09 |
| 23 | 405841,47 | 1378443,06 |
| 24 | 405840,41 | 1378440,81 |
| 25 | 405838,41 | 1378434,37 |
| 26 | 405837,44 | 1378430,67 |
| 27 | 405806,65 | 1378395,13 |
| 28 | 405790,02 | 1378405,38 |
| 29 | 405779,01 | 1378404,23 |
| 30 | 405766,77 | 1378402,15 |
| 31 | 405755,85 | 1378388,39 |
| 32 | 405746,11 | 1378395,17 |
| 33 | 405747,00 | 1378400,44 |
| 34 | 405710,91 | 1378413,23 |
| 35 | 405704,93 | 1378415,45 |
| 36 | 405708,61 | 1378428,73 |
| 37 | 405708,35 | 1378435,52 |
| 38 | 405695,63 | 1378444,63 |
| 39 | 405680,90 | 1378438,43 |
| 40 | 405661,44 | 1378441,91 |
| 41 | 405645,24 | 1378441,46 |
| 42 | 405634,94 | 1378444,62 |

45. В границах 5 квартала поселка Красная  
Глинка  
S= 6,14 га

| №  | X         | Y          |
|----|-----------|------------|
| 1  | 407485,64 | 1376599,88 |
| 2  | 407603,06 | 1376530,18 |
| 3  | 407709,07 | 1376713,57 |
| 4  | 407677,95 | 1376728,92 |
| 5  | 407679,33 | 1376731,35 |
| 6  | 407715,59 | 1376816,41 |
| 7  | 407724,20 | 1376839,82 |
| 8  | 407712,57 | 1376861,98 |
| 9  | 407669,11 | 1376879,98 |
| 10 | 407669,08 | 1376870,00 |
| 11 | 407446,89 | 1376921,77 |
| 12 | 407422,48 | 1376936,21 |
| 13 | 407420,45 | 1376935,25 |
| 14 | 407403,86 | 1376942,96 |
| 15 | 407366,33 | 1376884,79 |
| 16 | 407523,81 | 1376805,39 |
| 17 | 407591,18 | 1376771,83 |

46. В границах 4 квартала поселка Красная  
Глинка  
S= 30,80 га

| № | X         | Y          |
|---|-----------|------------|
| 1 | 408826,05 | 1375454,82 |
| 2 | 408826,26 | 1375454,91 |

|    |           |            |
|----|-----------|------------|
| 3  | 408913,56 | 1375485,54 |
| 4  | 408964,61 | 1375502,20 |
| 5  | 409152,14 | 1375457,45 |
| 6  | 409191,86 | 1375463,08 |
| 7  | 409265,36 | 1375473,49 |
| 8  | 409384,97 | 1375501,21 |
| 9  | 409480,74 | 1375527,64 |
| 10 | 409506,16 | 1375534,87 |
| 11 | 409688,58 | 1375553,16 |
| 12 | 409677,15 | 1375696,20 |
| 13 | 409661,03 | 1375740,55 |
| 14 | 409651,68 | 1375759,54 |
| 15 | 409666,94 | 1375767,87 |
| 16 | 409678,21 | 1375775,63 |
| 17 | 409687,47 | 1375782,76 |
| 18 | 409705,91 | 1375799,27 |
| 19 | 409725,39 | 1375821,21 |
| 20 | 409729,64 | 1375827,14 |
| 21 | 409735,76 | 1375838,22 |
| 22 | 409751,21 | 1375866,72 |
| 23 | 409771,43 | 1375907,55 |
| 24 | 409778,19 | 1375904,15 |
| 25 | 409796,73 | 1375877,21 |
| 26 | 409906,84 | 1375898,68 |
| 27 | 409947,72 | 1376186,03 |
| 28 | 409968,20 | 1376247,94 |
| 29 | 409913,27 | 1376275,98 |
| 30 | 409839,80 | 1376075,64 |
| 31 | 409828,69 | 1376080,64 |
| 32 | 409822,64 | 1376186,35 |
| 33 | 409717,48 | 1376176,26 |
| 34 | 409717,61 | 1376193,24 |
| 35 | 409655,17 | 1376121,70 |
| 36 | 409591,73 | 1376054,43 |
| 37 | 409587,84 | 1376057,68 |
| 38 | 409585,60 | 1376054,98 |
| 39 | 409589,32 | 1376051,88 |
| 40 | 409582,73 | 1376044,89 |
| 41 | 409582,52 | 1376045,08 |
| 42 | 409578,20 | 1376049,10 |
| 43 | 409575,91 | 1376046,38 |
| 44 | 409580,23 | 1376042,35 |
| 45 | 409580,29 | 1376042,30 |
| 46 | 409570,48 | 1376031,90 |
| 47 | 409570,42 | 1376031,96 |
| 48 | 409566,67 | 1376035,16 |
| 49 | 409564,38 | 1376032,71 |
| 50 | 409568,10 | 1376029,38 |
| 51 | 409561,36 | 1376022,24 |
| 52 | 409557,92 | 1376025,17 |
| 53 | 409555,58 | 1376022,45 |

|    |           |            |
|----|-----------|------------|
| 54 | 409558,90 | 1376019,63 |
| 55 | 409554,10 | 1376014,53 |
| 56 | 409550,91 | 1376017,25 |
| 57 | 409548,55 | 1376014,47 |
| 58 | 409551,59 | 1376011,87 |
| 59 | 409536,60 | 1375996,22 |
| 60 | 409536,58 | 1375996,24 |
| 61 | 409534,31 | 1375993,89 |
| 62 | 409534,34 | 1375993,86 |
| 63 | 409478,32 | 1375935,36 |
| 64 | 409489,71 | 1375918,39 |
| 65 | 409486,30 | 1375909,38 |
| 66 | 409488,03 | 1375891,98 |
| 67 | 409502,02 | 1375732,15 |
| 68 | 409358,78 | 1375715,19 |
| 69 | 409358,71 | 1375716,10 |
| 70 | 409306,53 | 1375709,72 |
| 71 | 409306,61 | 1375709,01 |
| 72 | 409121,97 | 1375687,15 |
| 73 | 409101,12 | 1375684,90 |
| 74 | 409069,53 | 1375681,50 |
| 75 | 408935,95 | 1375723,07 |
| 76 | 408894,75 | 1375566,44 |
| 77 | 408886,96 | 1375552,61 |
| 78 | 408874,15 | 1375538,78 |
| 79 | 408857,73 | 1375527,78 |
| 80 | 408840,61 | 1375521,43 |
| 81 | 408822,66 | 1375517,48 |
| 82 | 408803,31 | 1375515,36 |
| 83 | 408775,34 | 1375514,94 |
| 84 | 408762,39 | 1375509,26 |
| 85 | 408763,56 | 1375508,07 |
| 86 | 408763,33 | 1375507,32 |
| 87 | 408762,41 | 1375504,38 |
| 88 | 408769,79 | 1375501,69 |
| 89 | 408773,85 | 1375497,54 |
| 90 | 408783,37 | 1375487,83 |
| 91 | 408786,78 | 1375484,33 |
| 92 | 408792,55 | 1375478,44 |
| 93 | 408799,34 | 1375484,24 |
| 94 | 408814,15 | 1375468,85 |
| 95 | 408820,16 | 1375461,76 |

47. В границах улицы Батайской, 1 и 2 квартала поселка Красная Глинка  
S= 13,71 га

| № | X         | Y          |
|---|-----------|------------|
| 1 | 408144,76 | 1376290,66 |
| 2 | 408338,49 | 1376033,88 |
| 3 | 408359,42 | 1376007,23 |
| 4 | 408458,66 | 1375910,85 |

|    |           |            |
|----|-----------|------------|
| 5  | 408489,51 | 1375887,49 |
| 6  | 408581,41 | 1375844,25 |
| 7  | 408799,09 | 1375769,74 |
| 8  | 408818,53 | 1375762,49 |
| 9  | 408824,51 | 1375760,53 |
| 10 | 408874,92 | 1375905,45 |
| 11 | 408848,15 | 1375916,26 |
| 12 | 408816,04 | 1375929,77 |
| 13 | 408738,10 | 1375960,82 |
| 14 | 408729,05 | 1375960,25 |
| 15 | 408718,61 | 1375960,54 |
| 16 | 408705,81 | 1375962,51 |
| 17 | 408695,37 | 1375965,62 |
| 18 | 408661,97 | 1375981,14 |
| 19 | 408647,20 | 1375993,13 |
| 20 | 408627,44 | 1376020,23 |
| 21 | 408629,31 | 1376023,58 |
| 22 | 408403,39 | 1376166,87 |
| 23 | 408262,03 | 1376305,98 |
| 24 | 408279,64 | 1376319,80 |
| 25 | 408263,12 | 1376342,27 |
| 26 | 408250,90 | 1376338,09 |
| 27 | 408221,26 | 1376362,30 |
| 28 | 408212,25 | 1376354,95 |
| 29 | 408187,76 | 1376379,06 |
| 30 | 408190,90 | 1376381,87 |
| 31 | 408200,04 | 1376390,31 |
| 32 | 408182,97 | 1376406,58 |
| 33 | 408115,95 | 1376470,29 |
| 34 | 408076,71 | 1376443,24 |
| 35 | 408075,72 | 1376442,55 |
| 36 | 408073,60 | 1376441,10 |
| 37 | 408142,39 | 1376338,39 |
| 38 | 408143,51 | 1376315,78 |

48. В границах улиц Гайдара, Сергея Лазо, Ногина, Красноглинского шоссе поселка  
Управленческий  
S= 9,92 га

| №  | X         | Y          |
|----|-----------|------------|
| 1  | 404978,92 | 1379088,75 |
| 2  | 404924,31 | 1379288,77 |
| 3  | 404911,70 | 1379291,55 |
| 4  | 404767,82 | 1379304,34 |
| 5  | 404703,02 | 1379306,28 |
| 6  | 404701,98 | 1379307,07 |
| 7  | 404701,45 | 1379308,13 |
| 8  | 404700,41 | 1379353,27 |
| 9  | 404523,13 | 1379358,22 |
| 10 | 404520,39 | 1379356,59 |
| 11 | 404511,27 | 1379100,60 |

|    |           |            |
|----|-----------|------------|
| 12 | 404849,15 | 1379092,33 |
|----|-----------|------------|

49. В границах Сергея Лазо, Днепропетровской, Коптевской, имени академика Н. Д. Кузнецова, Ракивовское шоссе, поселка Управленческий  
S= 3,33 га

| № | X         | Y          |
|---|-----------|------------|
| 1 | 404525,95 | 1379672,75 |
| 2 | 404508,99 | 1379673,20 |
| 3 | 404429,36 | 1379675,54 |
| 4 | 404439,77 | 1380016,36 |
| 5 | 404536,12 | 1380021,39 |
| 6 | 404533,48 | 1379916,64 |

50. В границах поселка Южный, вдоль домов 2а, 4, 28  
S= 2,36 га

| №  | X         | Y          |
|----|-----------|------------|
| 1  | 406573,65 | 1376741,63 |
| 2  | 406626,07 | 1376826,50 |
| 3  | 406638,34 | 1376820,27 |
| 4  | 406660,06 | 1376807,55 |
| 5  | 406678,36 | 1376840,75 |
| 6  | 406687,39 | 1376855,94 |
| 7  | 406689,29 | 1376859,14 |
| 8  | 406696,33 | 1376856,69 |
| 9  | 406707,16 | 1376866,66 |
| 10 | 406712,33 | 1376876,87 |
| 11 | 406713,46 | 1376879,03 |
| 12 | 406711,15 | 1376880,10 |
| 13 | 406683,89 | 1376890,94 |
| 14 | 406599,53 | 1376878,81 |
| 15 | 406598,81 | 1376878,49 |
| 16 | 406546,99 | 1376851,93 |
| 17 | 406401,50 | 1376904,68 |
| 18 | 406396,13 | 1376893,27 |
| 19 | 406395,99 | 1376883,46 |
| 20 | 406394,84 | 1376881,40 |
| 21 | 406393,53 | 1376881,86 |
| 22 | 406393,54 | 1376880,76 |
| 23 | 406391,22 | 1376874,88 |
| 24 | 406388,79 | 1376868,72 |
| 25 | 406386,74 | 1376867,73 |
| 26 | 406385,88 | 1376867,34 |
| 27 | 406383,85 | 1376864,45 |
| 28 | 406396,49 | 1376855,01 |
| 29 | 406415,98 | 1376837,87 |
| 30 | 406507,99 | 1376781,58 |
| 31 | 406508,88 | 1376780,93 |
| 32 | 406542,41 | 1376761,32 |

51. В границах поселка Южный, в границах вдоль домов 24, 18, 17, 23  
S= 3,82 га

| № | X         | Y          |
|---|-----------|------------|
| 1 | 406983,20 | 1376492,51 |
| 2 | 407039,85 | 1376591,92 |
| 3 | 407040,93 | 1376601,18 |
| 4 | 407036,49 | 1376609,67 |
| 5 | 406819,64 | 1376741,45 |
| 6 | 406793,79 | 1376756,69 |
| 7 | 406731,49 | 1376661,63 |
| 8 | 406726,48 | 1376653,79 |
| 9 | 406724,05 | 1376649,98 |

52. В границах улиц Труда, Мотористов, Прибрежной, Парусной  
S= 6,58 га

| № | X         | Y          |
|---|-----------|------------|
| 1 | 419533,88 | 1354657,56 |
| 2 | 419530,17 | 1354703,54 |
| 3 | 419327,08 | 1354685,35 |
| 4 | 419366,12 | 1354304,29 |
| 5 | 419537,06 | 1354317,25 |
| 6 | 419527,13 | 1354394,07 |
| 7 | 419491,91 | 1354474,81 |
| 8 | 419492,40 | 1354492,42 |

53. В границах улиц Труда, Звездной, Парусной, Юности, Мотористов поселка Прибрежный  
S= 17,35 га

| №  | X         | Y          |
|----|-----------|------------|
| 1  | 419527,13 | 1354394,07 |
| 2  | 419537,06 | 1354317,25 |
| 3  | 419559,48 | 1354067,60 |
| 4  | 419738,64 | 1354078,22 |
| 5  | 419889,21 | 1354091,44 |
| 6  | 419873,55 | 1354264,60 |
| 7  | 419866,62 | 1354267,60 |
| 8  | 419858,58 | 1354296,95 |
| 9  | 419845,46 | 1354408,07 |
| 10 | 419919,10 | 1354415,19 |
| 11 | 419952,58 | 1354419,95 |
| 12 | 419991,90 | 1354425,41 |
| 13 | 420006,17 | 1354431,76 |
| 14 | 420062,61 | 1354491,52 |
| 15 | 419994,45 | 1354551,87 |
| 16 | 419969,54 | 1354571,10 |
| 17 | 419961,42 | 1354574,31 |
| 18 | 419951,31 | 1354577,51 |

|    |           |            |
|----|-----------|------------|
| 19 | 419939,39 | 1354580,00 |
| 20 | 419928,74 | 1354581,43 |
| 21 | 419916,47 | 1354582,50 |
| 22 | 419904,73 | 1354581,43 |
| 23 | 419894,39 | 1354580,65 |
| 24 | 419882,71 | 1354578,76 |
| 25 | 419869,71 | 1354575,20 |
| 26 | 419849,31 | 1354567,36 |
| 27 | 419843,38 | 1354563,98 |
| 28 | 419825,78 | 1354551,96 |
| 29 | 419804,61 | 1354527,61 |
| 30 | 419760,92 | 1354475,20 |
| 31 | 419669,27 | 1354361,24 |
| 32 | 419607,50 | 1354484,55 |
| 33 | 419607,05 | 1354495,86 |
| 34 | 419639,79 | 1354628,75 |
| 35 | 419546,04 | 1354655,68 |
| 36 | 419533,88 | 1354657,55 |
| 37 | 419492,40 | 1354492,42 |
| 38 | 419491,91 | 1354474,80 |

54. В границах улиц Антонова-Овсенко, Запорожской, Дыбенко, Советской Армии  
S= 33,28 га

| №  | X         | Y          |
|----|-----------|------------|
| 1  | 389620,78 | 1379402,55 |
| 2  | 389497,91 | 1379410,51 |
| 3  | 389115,68 | 1379437,50 |
| 4  | 389093,79 | 1379447,72 |
| 5  | 388940,53 | 1379459,20 |
| 6  | 388911,45 | 1378956,89 |
| 7  | 389510,14 | 1378917,81 |
| 8  | 389554,46 | 1378954,38 |
| 9  | 389572,38 | 1378978,26 |
| 10 | 389601,57 | 1379076,06 |

55. В границах улиц Максима Горького, Пионерской, Водников, Комсомольской  
S= 4,31 га

| № | X         | Y          |
|---|-----------|------------|
| 1 | 386354,17 | 1370044,75 |
| 2 | 386353,60 | 1370046,10 |
| 3 | 386110,22 | 1369950,03 |
| 4 | 386168,15 | 1369797,27 |
| 5 | 386412,17 | 1369890,56 |

56. В границах улиц Фрунзе, Пионерской, Чапаевской, Комсомольской  
S= 3,34 га

| № | X         | Y          |
|---|-----------|------------|
| 1 | 386132,67 | 1370621,27 |

|   |           |            |
|---|-----------|------------|
| 2 | 386080,90 | 1370748,13 |
| 3 | 385847,32 | 1370645,91 |
| 4 | 385890,72 | 1370530,18 |

57. В границах улиц Молодогвардейской, Венцека, Самарской, Пионерской  
S= 8,74 га

| №  | X         | Y          |
|----|-----------|------------|
| 1  | 386016,75 | 1370910,37 |
| 2  | 386278,11 | 1371021,91 |
| 3  | 386220,89 | 1371165,25 |
| 4  | 386162,87 | 1371308,77 |
| 5  | 386162,46 | 1371308,59 |
| 6  | 385918,89 | 1371209,74 |
| 7  | 385907,09 | 1371205,16 |
| 8  | 385907,84 | 1371196,35 |
| 9  | 385963,53 | 1371057,54 |
| 10 | 385969,87 | 1371034,78 |
| 11 | 385990,01 | 1370980,59 |

58. В границах улиц Ленинской, Ленинградской, Братьев Коростелевых, Венцека  
S= 4,60 га

| № | X         | Y          |
|---|-----------|------------|
| 1 | 386047,92 | 1371597,75 |
| 2 | 386327,22 | 1371707,14 |
| 3 | 386267,65 | 1371852,50 |
| 4 | 385992,34 | 1371738,04 |

59. В границах улиц Садовой, Льва Толстого, Ленинской, Некрасовской  
S= 4,55 га

| № | X         | Y          |
|---|-----------|------------|
| 1 | 386912,50 | 1371769,27 |
| 2 | 386856,93 | 1371915,01 |
| 3 | 386584,63 | 1371805,98 |
| 4 | 386642,20 | 1371662,41 |
| 5 | 386642,27 | 1371662,19 |
| 6 | 386714,26 | 1371690,27 |
| 7 | 386754,22 | 1371706,14 |

60. В границах улиц Галактионовской, Некрасовской, Садовой, Ленинградской, Самарской, Высоцкого  
S= 6,60 га

| № | X         | Y          |
|---|-----------|------------|
| 1 | 386439,12 | 1371417,97 |
| 2 | 386559,69 | 1371464,50 |
| 3 | 386613,35 | 1371320,15 |
| 4 | 386754,48 | 1371374,23 |

|   |           |            |
|---|-----------|------------|
| 5 | 386697,89 | 1371518,73 |
| 6 | 386642,27 | 1371662,19 |
| 7 | 386642,20 | 1371662,41 |
| 8 | 386382,95 | 1371561,40 |

61. В границах улиц Максима Горького, Некрасовской, Алексея Толстого, Ленинградской  
S= 2,95 га

| № | X         | Y          |
|---|-----------|------------|
| 1 | 387117,99 | 1370434,20 |
| 2 | 387088,02 | 1370503,80 |
| 3 | 386838,89 | 1370391,34 |
| 4 | 386867,68 | 1370319,25 |
| 5 | 386886,32 | 1370273,90 |
| 6 | 386895,50 | 1370265,51 |

62. В границах улиц Чапаевской, Льва Толстого, Молодогвардейской, Некрасовской  
S= 4,35 га

| № | X         | Y          |
|---|-----------|------------|
| 1 | 387129,99 | 1371197,28 |
| 2 | 387076,57 | 1371335,07 |
| 3 | 386809,71 | 1371232,47 |
| 4 | 386866,79 | 1371085,54 |
| 5 | 386879,24 | 1371091,61 |

63. В границах улиц Степана Разина, Ленинградской, Куйбышева, Пионерской  
S= 8,87 га

| № | X         | Y          |
|---|-----------|------------|
| 1 | 386246,38 | 1370331,59 |
| 2 | 386513,03 | 1370433,35 |
| 3 | 386781,78 | 1370534,11 |
| 4 | 386783,48 | 1370534,75 |
| 5 | 386783,25 | 1370535,32 |
| 6 | 386725,42 | 1370679,02 |
| 7 | 386456,81 | 1370577,30 |
| 8 | 386190,98 | 1370475,68 |

64. В границах улиц Куйбышева, Ленинградской, Фрунзе, Венцека  
S= 4,43 га

| № | X         | Y          |
|---|-----------|------------|
| 1 | 386725,42 | 1370679,02 |
| 2 | 386669,33 | 1370821,89 |
| 3 | 386400,20 | 1370721,55 |
| 4 | 386456,81 | 1370577,30 |

65. В границах улиц Степана Разина, Льва Толстого, Куйбышева, Некрасовской  
S= 4,57 га

| № | X         | Y          |
|---|-----------|------------|
| 1 | 387309,79 | 1370728,49 |
| 2 | 387252,63 | 1370879,26 |
| 3 | 387001,73 | 1370783,21 |
| 4 | 386986,65 | 1370779,69 |
| 5 | 387038,14 | 1370631,47 |
| 6 | 387049,27 | 1370632,45 |

66. В границах улиц Ленинской, Венцека, Братьев Коростелевых, Затонной  
S= 2,18 га

| № | X         | Y          |
|---|-----------|------------|
| 1 | 385884,77 | 1371538,24 |
| 2 | 385866,25 | 1371532,52 |
| 3 | 385870,26 | 1371562,47 |
| 4 | 385891,16 | 1371658,12 |
| 5 | 385904,12 | 1371700,62 |
| 6 | 385931,07 | 1371712,56 |
| 7 | 385992,34 | 1371738,04 |
| 8 | 386047,92 | 1371597,75 |

67. В границах улиц Самарской, Венцека, Садовой, Затонной  
S= 4,67 га

| №  | X         | Y          |
|----|-----------|------------|
| 1  | 386162,61 | 1371309,41 |
| 2  | 386105,53 | 1371454,64 |
| 3  | 385873,54 | 1371370,50 |
| 4  | 385871,65 | 1371346,37 |
| 5  | 385856,58 | 1371243,14 |
| 6  | 385855,30 | 1371223,79 |
| 7  | 385854,73 | 1371217,13 |
| 8  | 385870,48 | 1371205,96 |
| 9  | 385898,32 | 1371201,55 |
| 10 | 385907,09 | 1371205,16 |
| 11 | 385918,89 | 1371209,74 |
| 12 | 386162,46 | 1371308,59 |
| 13 | 386162,87 | 1371308,77 |

68. В границах улиц Ново-Садовой, Аминова, Московского шоссе, улицы Ново-Вокзальной  
S= 30,44 га

| № | X         | Y          |
|---|-----------|------------|
| 1 | 393222,20 | 1378836,13 |
| 2 | 393833,58 | 1378542,61 |
| 3 | 393867,84 | 1378521,69 |
| 4 | 393908,13 | 1378454,73 |

|   |           |            |
|---|-----------|------------|
| 5 | 393347,27 | 1378181,38 |
| 6 | 392991,42 | 1378652,67 |
| 7 | 393113,75 | 1378749,99 |

69. В границах улиц Силина, Ташкентской, Московского шоссе, улицы Зои Космодемьянской  
S= 20,63 га

| № | X         | Y          |
|---|-----------|------------|
| 1 | 395321,16 | 1380192,21 |
| 2 | 395052,65 | 1380477,76 |
| 3 | 395014,52 | 1380516,69 |
| 4 | 395000,44 | 1380534,68 |
| 5 | 394675,07 | 1380224,26 |
| 6 | 394961,01 | 1379925,29 |
| 7 | 394996,19 | 1379900,82 |

70. В границах улиц Победы, Калинина, Физкультурной, Ново-Вокзальной  
S= 7,67 га

| № | X         | Y          |
|---|-----------|------------|
| 1 | 389689,35 | 1381314,85 |
| 2 | 389837,06 | 1381508,61 |
| 3 | 389941,50 | 1381639,79 |
| 4 | 389915,26 | 1381659,54 |
| 5 | 389795,43 | 1381755,51 |
| 6 | 389692,29 | 1381624,13 |
| 7 | 389541,08 | 1381432,52 |

71. В границах улиц Молодогвардейской, Ленинградской, Галактионовской, Венцека  
S= 4,53 га

| № | X         | Y          |
|---|-----------|------------|
| 1 | 386278,11 | 1371021,91 |
| 2 | 386549,65 | 1371129,82 |
| 3 | 386495,40 | 1371274,23 |
| 4 | 386220,89 | 1371165,25 |

72. В границах улиц Каховской, Ставропольской, Советской, проспекта Юных Пионеров  
S= 18,54 га

| № | X         | Y          |
|---|-----------|------------|
| 1 | 392108,67 | 1382022,54 |
| 2 | 392103,18 | 1382026,84 |
| 3 | 391909,74 | 1382180,74 |
| 4 | 391905,96 | 1382183,66 |
| 5 | 391684,83 | 1381900,45 |
| 6 | 391459,96 | 1381621,30 |
| 7 | 391664,35 | 1381459,50 |

73. В границах улиц Георгия Димитрова, Стара-Загоры, проспекта Кирова, Московского шоссе  
S= 85,91 га

| №  | X         | Y          |
|----|-----------|------------|
| 1  | 393870,67 | 1379470,70 |
| 2  | 394418,17 | 1379988,85 |
| 3  | 394131,93 | 1380295,53 |
| 4  | 393850,95 | 1380593,96 |
| 5  | 393787,80 | 1380657,20 |
| 6  | 393735,18 | 1380693,01 |
| 7  | 393697,12 | 1380718,74 |
| 8  | 393643,68 | 1380743,80 |
| 9  | 393492,42 | 1380784,04 |
| 10 | 393432,07 | 1380503,17 |
| 11 | 393422,76 | 1380476,08 |
| 12 | 393417,85 | 1380464,66 |
| 13 | 393412,41 | 1380453,92 |
| 14 | 393405,08 | 1380440,98 |
| 15 | 393398,67 | 1380431,19 |
| 16 | 393170,94 | 1380135,38 |
| 17 | 393122,35 | 1380072,51 |
| 18 | 393165,12 | 1380040,79 |
| 19 | 393843,31 | 1379506,29 |

74. В границах улиц Самодеятельной, Заусадобной, Оружейной, Снежной  
S= 2,18 га

| № | X         | Y          |
|---|-----------|------------|
| 1 | 381652,33 | 1373954,94 |
| 2 | 381580,26 | 1373993,99 |
| 3 | 381569,31 | 1373999,92 |
| 4 | 381553,06 | 1373975,07 |
| 5 | 381392,62 | 1373837,63 |
| 6 | 381477,14 | 1373788,62 |
| 7 | 381482,68 | 1373797,69 |
| 8 | 381641,39 | 1373933,05 |

75. В границах улиц Ленинградской, Ленинской, переулка Тургенева, улицы Братьев Коростелевых  
S= 2,16 га

| № | X         | Y          |
|---|-----------|------------|
| 1 | 386327,22 | 1371707,14 |
| 2 | 386454,26 | 1371755,92 |
| 3 | 386394,81 | 1371903,72 |
| 4 | 386267,65 | 1371852,50 |



76. В границах улиц Молодогвардейской, Вилоновской, Самарской, Рабочей  
S= 3,99 га

| № | X         | Y          |
|---|-----------|------------|
| 1 | 387753,19 | 1371766,58 |
| 2 | 387695,22 | 1371911,61 |
| 3 | 387456,51 | 1371815,91 |
| 4 | 387514,54 | 1371672,57 |

77. В границах улиц Молодогвардейской, Некрасовской, Галактионовской, Ленинградской  
S= 4,27 га

| № | X         | Y          |
|---|-----------|------------|
| 1 | 386549,65 | 1371129,82 |
| 2 | 386809,71 | 1371232,47 |
| 3 | 386754,48 | 1371374,23 |
| 4 | 386613,35 | 1371320,15 |
| 5 | 386495,40 | 1371274,23 |

78. В границах улиц Скляренко, Мичурина, Революционной, Ерошевского  
S= 6,90 га

| №  | X         | Y          |
|----|-----------|------------|
| 1  | 389916,08 | 1375376,52 |
| 2  | 389956,20 | 1375345,70 |
| 3  | 390070,13 | 1375554,88 |
| 4  | 389874,58 | 1375717,68 |
| 5  | 389867,04 | 1375723,53 |
| 6  | 389858,57 | 1375726,89 |
| 7  | 389712,91 | 1375542,22 |
| 8  | 389719,16 | 1375535,48 |
| 9  | 389819,41 | 1375457,49 |
| 10 | 389910,28 | 1375385,33 |
| 1  | 389916,08 | 1375376,52 |

79. В границах улицы Западной, берега озера  
S= 0,64 га

| № | X         | Y          |
|---|-----------|------------|
| 1 | 383681,72 | 1369615,97 |
| 2 | 383713,36 | 1369636,88 |
| 3 | 383715,82 | 1369644,40 |
| 4 | 383710,46 | 1369676,40 |
| 5 | 383682,78 | 1369761,01 |
| 6 | 383633,14 | 1369727,45 |
| 7 | 383643,54 | 1369703,58 |
| 8 | 383679,24 | 1369621,16 |
| 1 | 383681,72 | 1369615,97 |

80. В границах улиц Авроры, Аэродромной, Промышленности, Партизанской  
S= 60,39 га

| №  | X         | Y          |
|----|-----------|------------|
| 1  | 387239,73 | 1377469,71 |
| 2  | 387282,53 | 1378099,92 |
| 3  | 387309,19 | 1378516,36 |
| 4  | 387327,69 | 1378856,00 |
| 5  | 387320,02 | 1378883,39 |
| 6  | 387295,92 | 1378909,69 |
| 7  | 387242,23 | 1378910,78 |
| 8  | 386837,49 | 1378546,03 |
| 9  | 386833,70 | 1378485,68 |
| 10 | 386827,70 | 1378401,26 |
| 11 | 386773,93 | 1377534,81 |
| 12 | 386771,23 | 1377497,22 |
| 1  | 387239,73 | 1377469,71 |

81. В границах Смышляевского шоссе, земельного участка с кадастровым номером 63:01:0253003:615  
S= 4,52 га

| №  | X         | Y          |
|----|-----------|------------|
| 1  | 392068,85 | 1386254,93 |
| 2  | 392080,66 | 1386273,28 |
| 3  | 392218,18 | 1386486,44 |
| 4  | 392225,15 | 1386508,58 |
| 5  | 392192,67 | 1386520,45 |
| 6  | 392180,42 | 1386530,53 |
| 7  | 392174,13 | 1386521,78 |
| 8  | 392171,14 | 1386517,62 |
| 9  | 392175,12 | 1386514,79 |
| 10 | 392174,41 | 1386513,80 |
| 11 | 392176,38 | 1386512,39 |
| 12 | 392170,47 | 1386504,36 |
| 13 | 392168,61 | 1386505,69 |
| 14 | 392167,92 | 1386504,74 |
| 15 | 392163,97 | 1386507,56 |
| 16 | 392144,53 | 1386480,32 |
| 17 | 392146,28 | 1386479,07 |
| 18 | 392145,11 | 1386477,34 |
| 19 | 392143,31 | 1386478,62 |
| 20 | 392142,88 | 1386478,01 |
| 21 | 392132,34 | 1386485,23 |
| 22 | 392113,66 | 1386498,60 |
| 23 | 392056,64 | 1386416,05 |
| 24 | 392000,59 | 1386334,91 |
| 25 | 391960,25 | 1386276,49 |
| 26 | 391927,72 | 1386229,38 |

|    |           |            |
|----|-----------|------------|
| 27 | 391923,76 | 1386178,20 |
| 28 | 391921,23 | 1386144,69 |
| 29 | 391919,64 | 1386123,44 |
| 30 | 391917,42 | 1386091,49 |
| 31 | 391913,15 | 1386034,36 |
| 32 | 391938,23 | 1386065,68 |
| 33 | 391946,47 | 1386075,83 |
| 34 | 391971,27 | 1386109,63 |
| 35 | 391994,41 | 1386141,73 |
| 1  | 392068,85 | 1386254,93 |

ПРИЛОЖЕНИЕ №2  
к распоряжению Департамента  
градостроительства  
городского округа Самара  
*06.05.2021 № РД-670*

Техническое задание  
для подготовки проектов межевания территорий, занимаемых  
многоквартирными жилыми домами в городском округе Самара

| № п/п | Перечень основных данных и требований   | Содержание данных и требований   |
|-------|---|--|
| 1     | 2   | 3  |
| 1     | Цели подготовки проектов межевания территорий   | <p>1. Определение местоположения границ образуемых и изменяемых земельных участков.</p> <p>2. Установление, изменение, отмена красных линий для застроенных территорий, в границах которых не планируется размещение новых объектов капитального строительства, а также для установления, изменения, отмены красных линий в связи с образованием и (или) изменением земельного участка, расположенного в границах территории, применительно к которой не предусматривается осуществление деятельности по комплексному и устойчивому развитию территории, при условии, что такие установление, изменение, отмена влекут за собой исключительно изменение границ территории общего пользования.</p>  |
| 2     | Нормативные документы и требования нормативного и регулятивного характера к разрабатываемым проектам межевания территорий | <p>Разработку проектов межевания территорий осуществлять в строгом соответствии с:</p> <ul style="list-style-type: none"> <li>- Градостроительным кодексом РФ, Земельным кодексом РФ, Водным кодексом РФ, Лесным кодексом РФ, Федеральным законом от 13.07.2015 № 218-ФЗ «О государственной регистрации недвижимости» (далее – Федеральный закон № 218-ФЗ);</li> <li>- иными нормативными правовыми актами РФ, Самарской области, городского округа Самара;</li> <li>- Инструкцией о порядке проектирования и установления красных линий в городах и других поселениях РФ, принятой постановлением Госстроя России от 06.04.1998 № 18-30 (далее - РДС 30-201-98), в части не противоречащей действующему законодательству;</li> <li>- Генеральным планом городского округа Самара, утвержденным Решением Думы городского округа Самара от 20.03.2008 № 539 (далее - Генеральный план);</li> <li>- Правилами землепользования и застройки в городе Самаре, утвержденными Постановлением Самарской городской Думы от 26.04.2001 № 61 (далее - Правила);</li> <li>- региональными нормативами градостроительного</li> </ul> |

проектирования Самарской области, Сводами правил (далее - СП), СНиПами, СанПиНами, техническими регламентами и др.

- местными нормативами градостроительного проектирования городского округа Самара, утвержденными Решением Думы городского округа Самара от 07.02.2019 № 382 «Об утверждении местных нормативов градостроительного проектирования городского округа Самара»;

- Порядком подготовки и утверждения документации по планировке территории городского округа Самара, утвержденного Постановлением Администрации городского округа Самара от 05.09.2019 № 654;

- иными нормативными актами: целевыми программами, утвержденными проектами градостроительного развития территории и др.

При межевании территории:

- межевание вести в соответствии с требованиями статей 11.2, 11.9 Земельного кодекса РФ, 43 Градостроительного кодекса РФ, Федерального закона № 218-ФЗ;

- учесть утвержденную на данные территории документацию по планировке территории;

- определить местоположение границ образуемых и изменяемых земельных участков, расположенных в границах элемента планировочной структуры;

- предусмотреть доступ (проход или проезд от земельных участков общего пользования) к образуемым или изменяемым земельным участкам, в том числе путем установления сервитутов, в соответствии с Федеральным законом № 218-ФЗ;

- образовать земельные участки, занимаемые многоквартирными жилыми домами, скверами, объектами коммунального обслуживания, попадающими в границы разработки документации по планировке территории (проект межевания территории), с учетом данных технической инвентаризации, а именно схематичных генеральных планов в границах исторической планировочной зоны в соответствии с Генеральным планом городского округа Самара, утвержденным Решением Думы городского округа Самара от 20.03.2008 № 539;

- при разработке проекта межевания территорий в границы земельных участков включаются территории на которых расположены многоквартирные жилые дома с элементами озеленения и благоустройства, иные предназначенные для обслуживания, эксплуатации и благоустройства данных домов и расположенные на указанных земельных участках объекты;

- образуемые и изменяемые земельные участки должны находиться в одной территориальной зоне за исключением земельных участков, границы которых в соответствии с земельным законодательством могут пересекать границы территориальных зон.

- получить в письменной форме согласия

|   |   |  |
|---|---|--|
|   |   | землепользователей, землевладельцев, арендаторов, залогодержателей исходных земельных участков в соответствии с п.4.ст.11.2 Земельного кодекса РФ.   |
| 3 | Состав исходных данных для подготовки проектов межевания территорий | <p>Сбор исходных данных обеспечивается Заказчиком документации в границах разработки проектов межевания территорий:</p> <ol style="list-style-type: none"> <li>1) сведения из информационной системы обеспечения градостроительной деятельности городского округа Самара (далее – ИСОГД): <ul style="list-style-type: none"> <li>- из раздела III ИСОГД «Сведения о - из раздела III ИСОГД «Сведения о документах территориального планирования городского округа Самара (ППТ, ПМТ), материалы по их обоснованию» (в том числе о существующих красных линиях);</li> <li>- из раздела IV ИСОГД «Сведения о правилах землепользования и застройки городского округа Самара, данных о внесении в них изменений»;</li> <li>- из раздела V ИСОГД «Сведения о документации по планировке территорий»;</li> <li>- из подраздела В раздела VIII ИСОГД «Сведения о застроенных и подлежащих застройке земельных участках» (сведения об утвержденных схемах расположения земельного участка на кадастровом плане территории);</li> <li>- из раздела IX ИСОГД «Сведения о геодезических и картографических материалах (топографических материалах Департамента)»;</li> </ul> </li> </ol> <p>Сбор исходных данных обеспечивается Разработчиком документации в границах разработки проектов межевания территорий:</p> <ol style="list-style-type: none"> <li>1) материалы аэрофотосъемки в масштабе 1:2000;</li> <li>2) сведения о зонах с особыми условиями использования территорий: <ul style="list-style-type: none"> <li>- особо охраняемых природных территориях федерального, регионального, местного значения;</li> <li>- о лесах, расположенных на землях лесного фонда, землях иных категорий;</li> <li>- о водоохраных зонах, прибрежных защитных полосах, береговых полосах водных объектов;</li> <li>- о зонах санитарной охраны источников питьевого водоснабжения;</li> <li>- о санитарно-защитных зонах;</li> <li>- о наличии (или отсутствии) скотомогильников (биотермических ям);</li> <li>- о численности охотничьих ресурсов, охотничьих угодьях, юридических лицах, осуществляющих виды деятельности в сфере охотничьего хозяйства, проведенных биотехнических мероприятиях, особо охраняемых природных территориях и оказываемых услугах в сфере охотничьего хозяйства;</li> <li>- иных зонах с особыми условиями использования территории.</li> </ul> </li> <li>3) сведения ФГБУ «Федеральная кадастровая палата Росреестра» по Самарской области - кадастровые планы территорий (при необходимости кадастровые выписки о земельных участках) в электронном виде, подписанные электронной цифровой подписью;</li> <li>4) сведения Управления государственной охраны объектов культурного наследия Самарской области (перечень, границы охранных зон, зон регулирования</li> </ol> |

|   |   |   |
|---|---|---|
|   |   | застройки, градостроительные регламенты).   |
| 4 | Состав проектов межевания территорий (в соответствии со ст. 43 Градостроительного кодекса РФ) | <p>Проекты межевания территория состоят из основной части, которая подлежит утверждению, и материалов по обоснованию этого проекта. Основная часть проекта межевания территории включает в себя текстовую часть и чертежи межевания территории.</p> <p>Текстовая часть проекта межевания территории включает в себя:</p> <ol style="list-style-type: none"> <li>1) перечень и сведения о площади образуемых земельных участков, в том числе возможные способы их образования;</li> <li>2) перечень и сведения о площади образуемых земельных участков, которые будут отнесены к территориям общего пользования или имуществу общего пользования, в том числе в отношении которых предполагаются резервирование и (или) изъятие для государственных или муниципальных нужд;</li> <li>3) вид разрешенного использования образуемых земельных участков в соответствии с проектом планировки территории в случаях, предусмотренных Градостроительным кодексом РФ;</li> <li>4) целевое назначение лесов, вид (виды) разрешенного использования лесного участка, количественные и качественные характеристики лесного участка, сведения о нахождении лесного участка в границах особо защитных участков лесов (в случае, если подготовка проекта межевания территории осуществляется в целях определения местоположения границ образуемых и (или) изменяемых лесных участков);</li> <li>5) сведения о границах территории, в отношении которой утвержден проект межевания, содержащие перечень координат характерных точек этих границ в системе координат, используемой для ведения Единого государственного реестра недвижимости. Координаты характерных точек границ территории, в отношении которой утвержден проект межевания, определяются в соответствии с требованиями к точности определения координат характерных точек границ, установленных в соответствии с настоящим Кодексом для территориальных зон.</li> </ol> <p>На чертежах межевания территории отображаются:</p> <ol style="list-style-type: none"> <li>1) границы планируемых (в случае, если подготовка проекта межевания территории осуществляется в составе проекта планировки территории) и существующих элементов планировочной структуры;</li> <li>2) красные линии, утвержденные в составе проекта планировки территории, или красные линии, утверждаемые, изменяемые проектом межевания территории в соответствии с п. 2 ч. 2 ст. 43 Градостроительным кодексом РФ;</li> <li>3) линии отступа от красных линий в целях определения мест допустимого размещения зданий,</li> </ol> |

|   |  |   |
|---|--|---|
|   |  | <p>строений, сооружений;</p> <p>4) границы образуемых и (или) изменяемых земельных участков, условные номера образуемых земельных участков, в том числе в отношении которых предполагаются их резервирование и (или) изъятие для государственных или муниципальных нужд;</p> <p>5) границы публичных сервитутов.</p> <p>Материалы по обоснованию проекта межевания территории включают в себя чертежи (М 1:500 – 1:2000), на которых отображаются:</p> <ol style="list-style-type: none"> <li>1) границы существующих земельных участков;</li> <li>2) границы зон с особыми условиями использования территорий;</li> <li>3) местоположение существующих объектов капитального строительства;</li> <li>4) границы особо охраняемых природных территорий;</li> <li>5) границы территорий объектов культурного наследия;</li> <li>6) границы лесничеств, участков лесничеств, лесных кварталов, лесотаксационных выделов или частей лесотаксационных выделов.</li> </ol> <p>При подготовке проекта межевания территории определение местоположения границ образуемых и (или) изменяемых земельных участков осуществляется в соответствии с градостроительными регламентами и нормами отвода земельных участков для конкретных видов деятельности, иными требованиями к образуемым и (или) изменяемым земельным участкам, установленными федеральными законами и законами субъектов Российской Федерации, техническими регламентами, сводами правил.</p> <p>В случае, если разработка проекта межевания территории осуществляется применительно к территории, в границах которой предусматривается образование земельных участков на основании утвержденной схемы расположения земельного участка или земельных участков на кадастровом плане территории, срок действия которой не истек, местоположение границ земельных участков в таком проекте межевания территории должно соответствовать местоположению границ земельных участков, образование которых предусмотрено данной схемой.</p> |
| 5 | <p>Основные этапы подготовки проектов межевания территорий</p> | <p>1 этап. Сбор и систематизация исходных данных.</p> <p>2 этап. Подготовка проектов межевания территорий.</p> <p>3 этап. Направление разработчиком проектов межевания территорий в Департамент градостроительства городского округа Самара для проверки материалов на соответствие действующему законодательству, в том числе в виде файлов с использованием схем для формирования документов в формате XML, обеспечивающих считывание и контроль содержащихся в них данных, в соответствии с требованиями, утверждёнными Постановлением Правительства РФ от 31.12.2015 № 1532 файлов в формате *.idf в системе координат</p>  |

|   |  |  |
|---|--|--|
|   |  | <p>МКС 63.</p> <p>Департамент градостроительства городского округа Самара:</p> <ul style="list-style-type: none"> <li>- осуществляет проверку на соответствие разработанных проектов межевания территорий Градостроительному кодексу РФ, настоящего Технического задания;</li> <li>- по результатам проверки Департамент градостроительства городского округа Самара направляет проекты межевания территорий в уполномоченный орган для организации и проведения публичных слушаний по проектам межевания территорий либо, при наличии замечаний, направляет их разработчику на доработку.</li> </ul> <p>4 этап. Проведение публичных слушаний по проектам межевания территорий в срок, установленный действующим законодательством.</p> <p>Разработчик принимает непосредственное участие в представлении и защите проектов межевания территорий на публичных слушаниях. Демонстрационные материалы для проведения публичных слушаний предоставляются разработчиком безвозмездно.</p> <ul style="list-style-type: none"> <li>- уполномоченный орган обеспечивает подготовку и официальное опубликование заключения о результатах публичных слушаний по проектам межевания территорий.</li> <li>- уполномоченный орган направляет разработанные проекты межевания территорий с заключением о результатах публичных слушаний уполномоченному органу государственной власти или местного самоуправления для принятия решения о его утверждении или отклонении данных проектов и направлении их на доработку.</li> </ul> <p>5 этап. Корректировка (при необходимости) материалов по замечаниям Департамента градостроительства городского округа Самара, по результатам публичных слушаний.</p> <p>6 этап. Направление проектов межевания территорий в виде файлов с использованием схем для формирования документов в формате XML, обеспечивающих считывание и контроль содержащихся в них данных, в соответствии с требованиями, утверждёнными Постановлением Правительства РФ от 31.12.2015 № 1532, файлов в формате *idf в системе координат МКС 63 в уполномоченный орган государственной власти или местного самоуправления для принятия решения о ее утверждении, либо возвращении на доработку.</p> |
| 6 | Требования к оформлению и комплектации проектов межевания территорий | <p>Для изображения элементов, повторяющихся на различных чертежах и схемах, применяются идентичные условные обозначения и прозрачные краски, не закрывающие топографо-геодезическую подоснову.</p> <p>Материалы по обоснованию проектов межевания территорий могут выполняться в виде отдельных томов или быть объединены в один том.</p> <p>Чертежи межевания территории могут быть объединены в один чертёж межевания территории,</p>  |



|  |   |
|--|---|
|  | <p>либо выполнены в виде отдельных чертежей.</p> <p>Чертежи межевания территории должны также содержать области для последующей простановки виз уполномоченных на утверждение и согласование документации по планировке территории должностных лиц уполномоченного органа государственной власти или местного самоуправления. Наименования должностей уточняются разработчиком в Департаменте градостроительства городского округа Самара перед сдачей материалов на 4 этапе, указанном в разделе 10 настоящего Технического задания.</p> <p>Все листы проектов межевания территорий должны быть подписаны со стороны разработчика, должности, фамилии, имени и отчества ответственных лиц должны быть написаны разборчиво, не должны содержать исправлений или подчисток. В случае объединения листов в тома они должны быть сшиты, пронумерованы и скреплены подписью и печатью (при наличии) со стороны разработчика.</p> <p>Разработанные проекты межевания территорий направляются разработчиком в Департамент градостроительства городского округа Самара на 3 этапе, указанном в разделе 5 настоящего Технического задания, в пяти экземплярах на бумажном носителе и на одном электронном носителе (CD-диск) в формате *.pdf и в векторной форме в *.idf в системе координат МКС 63.</p> <p>Обменный файл должен содержать следующую информацию:</p> <ol style="list-style-type: none"> <li>1. Зоны с особыми условиями использования;</li> <li>2. Красные линии; линии отступа от красных линий;</li> <li>3. Границы образуемых и (или) изменяемых земельных участков, частей земельных участков, их условные номера;</li> <li>4. Границы ранее установленных публичных сервитутов.</li> </ol> <p>Проекты межевания территорий направляются разработчиком в Департамент градостроительства городского округа Самара в электронном виде в виде файлов с использованием схем для формирования документов в формате XML, обеспечивающих считывание и контроль содержащихся в них данных, в соответствии с требованиями, утверждёнными Постановлением Правительства РФ от 31.12.2015 № 1532.</p> <p>Состав и содержание документов в электронном виде должны соответствовать аналогичным документам на бумажных носителях.</p> |
|--|---|

Руководитель Департамента

Е.Ю. Сеткеева  
242 44 60



С.Н.Шанов

Руководитель Департамента градостроительства городского округа  
Самара



С.Н.Шанов

|  |  |                                |
|--|--|--------------------------------|
| Руководитель Управления<br>развития территорий |  | А.В.Урюпин                     |
| Исполнители                                    |  | Р.В.Боллышаков<br>Е.Ю.Сеткеева |
| дата выпуска                                   |  | 2021                           |

Приложение № 1 к Контракту  
от «15» июня 2021 г. № 210709

Техническое задание  
на выполнение работ по подготовке проектов межевания территорий, занимаемых  
многоквартирными жилыми домами в городском округе Самара

| № п/п | Перечень основных данных и требований   | Содержание данных и требований  |
|-------|---|---|
| 1     | 2   | 3   |
| 1     | Цели подготовки проектов межевания территорий   | <p>1. Определение местоположения границ образуемых и изменяемых земельных участков в соответствии с Распоряжением Департамента градостроительства городского округа Самара от 06.05.2021 № РД-670 о подготовке проектов межевания территорий, занимаемых многоквартирными жилыми домами в городском округе Самара.</p> <p>2. Установление, изменение, отмена красных линий для застроенных территорий, в границах которых не планируется размещение новых объектов капитального строительства, а также для установления, изменения, отмены красных линий в связи с образованием и (или) изменением земельного участка, расположенного в границах территории, применительно к которой не предусматривается осуществление деятельности по комплексному и устойчивому развитию территории, при условии, что такие установление, изменение, отмена влекут за собой исключительно изменение границ территории общего пользования.</p>  |
| 2     | Нормативные документы и требования нормативного и регулятивного характера к разрабатываемым проектам межевания территорий | <p>Разработку проектов межевания территорий осуществлять в строгом соответствии с:</p> <ul style="list-style-type: none"> <li>- Градостроительным кодексом РФ, Земельным кодексом РФ, Водным кодексом РФ, Лесным кодексом РФ, Федеральным законом от 13.07.2015 № 218-ФЗ «О государственной регистрации недвижимости» (далее – Федеральный закон № 218-ФЗ);</li> <li>- иными нормативными правовыми актами РФ, Самарской области, городского округа Самара;</li> <li>- Инструкцией о порядке проектирования и установления красных линий в городах и других поселениях РФ, принятой постановлением Госстроя России от 06.04.1998 № 18-30 (далее - РДС 30-201-98), в части не противоречащей действующему законодательству;</li> <li>- Генеральным планом городского округа Самара, утвержденным Решением Думы городского округа Самара от 20.03.2008 № 539 (далее - Генеральный план);</li> <li>- Правилами землепользования и застройки городского округа Самара, утвержденными Постановлением Самарской городской Думы от 26.04.2001 № 61 (далее - Правила);</li> <li>- Распоряжением Департамента градостроительства городского округа Самара от 06.05.2021 № РД-670 о подготовке проектов межевания территорий, занимаемых многоквартирными жилыми домами в городском округе</li> </ul> |

|  |  |
|--|--|
|  | <p>Самара;</p> <ul style="list-style-type: none"> <li>- региональными нормативами градостроительного проектирования Самарской области, Сводами правил (далее - СП), СНиПами, СанПИНами, техническими регламентами и др.</li> <li>- местными нормативами градостроительного проектирования городского округа Самара, утвержденными Решением Думы городского округа Самара от 07.02.2019 № 382 «Об утверждении местных нормативов градостроительного проектирования городского округа Самара»;</li> <li>- Порядком подготовки и утверждения документации по планировке территории городского округа Самара, утвержденного Постановлением Администрации городского округа Самара от 05.09.2019 № 654;</li> <li>- иными нормативными актами: целевыми программами, утвержденными проектами градостроительного развития территории и др.</li> </ul> <p>При межевании территории:</p> <ul style="list-style-type: none"> <li>- межевание вести в соответствии с требованиями статей 11.2, 11.9 Земельного кодекса РФ, 43 Градостроительного кодекса РФ, Федерального закона № 218-ФЗ;</li> <li>- учесть утвержденную на данные территории документацию по планировке территории;</li> <li>- определить местоположение границ образуемых и изменяемых земельных участков, расположенных в границах элемента планировочной структуры;</li> <li>- предусмотреть доступ (проход или проезд от земельных участков общего пользования) к образуемым или изменяемым земельным участкам, в том числе путем установления сервитутов, в соответствии с Федеральным законом № 218-ФЗ;</li> <li>- образовать земельные участки, занимаемые многоквартирными жилыми домами, скверами, объектами коммунального обслуживания, попадающими в границы разработки документации по планировке территории (проект межевания территории), с учетом данных технической инвентаризации, а именно схематичных генеральных планов в границах исторической планировочной зоны в соответствии с Генеральным планом городского округа Самара, утвержденным Решением Думы городского округа Самара от 20.03.2008 № 539;</li> <li>- при разработке проекта межевания территорий в границы земельных участков включаются территории на которых расположены многоквартирные жилые дома с элементами озеленения и благоустройства, иные предназначенные для обслуживания, эксплуатации и благоустройства данных домов и расположенные на указанных земельных участках объекты;</li> <li>- образуемые и изменяемые земельные участки должны находиться в одной территориальной зоне за исключением земельных участков, границы которых в соответствии с</li> </ul> |
|--|--|

|   |  |   |
|---|--|---|
|   |  | <p>земельным законодательством могут пересекать границы территориальных зон.</p> <ul style="list-style-type: none"> <li>- получить в письменной форме согласия землепользователей, землевладельцев, арендаторов, залогодержателей исходных земельных участков в соответствии с п.4.ст.11.2 Земельного кодекса РФ.</li> </ul>  |
| 3 | <p>Состав исходных данных для подготовки проектов межевания территорий</p> | <p>Сбор следующих исходных данных обеспечивается Заказчиком документации в границах разработки проектов межевания территорий:</p> <ol style="list-style-type: none"> <li>1) сведения из информационной системы обеспечения градостроительной деятельности городского округа Самара (далее – ИСОГД): <ul style="list-style-type: none"> <li>- из раздела III ИСОГД «Сведения о - из раздела III ИСОГД «Сведения о документах территориального планирования городского округа Самара (ППТ, ПМТ), материалы по их обоснованию» (в том числе о существующих красных линиях);</li> <li>- из раздела IV ИСОГД «Сведения о правилах землепользования и застройки городского округа Самара, данных о внесении в них изменений»;</li> <li>- из раздела V ИСОГД «Сведения о документации по планировке территорий»;</li> <li>- из подраздела В раздела VIII ИСОГД «Сведения о застроенных и подлежащих застройке земельных участках» (сведения об утвержденных схемах расположения земельного участка на кадастровом плане территории);</li> <li>- из раздела IX ИСОГД «Сведения о геодезических и картографических материалах (топографических материалах Департамента)»;</li> </ul> </li> </ol> <p>Сбор следующих исходных данных обеспечивается Подрядчиком в границах разработки проектов межевания территорий:</p> <ol style="list-style-type: none"> <li>1) материалы аэрофотосъемки в масштабе 1:2000;</li> <li>2) сведения о зонах с особыми условиями использования территорий: <ul style="list-style-type: none"> <li>- особо охраняемых природных территориях федерального, регионального, местного значения;</li> <li>- о лесах, расположенных на землях лесного фонда, землях иных категорий;</li> <li>- о водоохраных зонах, прибрежных защитных полосах, береговых полосах водных объектов;</li> <li>- о зонах санитарной охраны источников питьевого водоснабжения;</li> <li>- о санитарно-защитных зонах;</li> <li>- о наличии (или отсутствии) скотомогильников (биотермических ям);</li> <li>- о численности охотничьих ресурсов, охотничьих угодьях, юридических лицах, осуществляющих виды деятельности в сфере охотничьего хозяйства, проведенных биотехнических мероприятиях, особо охраняемых природных территориях и оказываемых услугах в сфере охотничьего хозяйства;</li> <li>- иных зонах с особыми условиями использования территории.</li> </ul> </li> </ol> |

|   |  |  |
|---|--|--|
|   |  | <p>3) сведения ФГБУ «Федеральная кадастровая палата Росреестра» по Самарской области - кадастровые планы территорий (при необходимости кадастровые выписки о земельных участках) в электронном виде, подписанные электронной цифровой подписью;</p> <p>4) сведения Управления государственной охраны объектов культурного наследия Самарской области (перечень, границы охранных зон, зон регулирования застройки, градостроительные регламенты).</p>  |
| 4 | <p>Состав проектов межевания территорий (в соответствии со ст. 43 Градостроительного кодекса РФ)</p> | <p>Проекты межевания территория состоят из основной части, которая подлежит утверждению, и материалов по обоснованию этого проекта. Основная часть проекта межевания территории включает в себя текстовую часть и чертежи межевания территории.</p> <p>Текстовая часть проекта межевания территории включает в себя:</p> <p>1) перечень и сведения о площади образуемых земельных участков, в том числе возможные способы их образования;</p> <p>2) перечень и сведения о площади образуемых земельных участков, которые будут отнесены к территориям общего пользования или имуществу общего пользования, в том числе в отношении которых предполагаются резервирование и (или) изъятие для государственных или муниципальных нужд;</p> <p>3) вид разрешенного использования образуемых земельных участков в соответствии с проектом планировки территории в случаях, предусмотренных Градостроительным кодексом РФ;</p> <p>4) целевое назначение лесов, вид (виды) разрешенного использования лесного участка, количественные и качественные характеристики лесного участка, сведения о нахождении лесного участка в границах особо защитных участков лесов (в случае, если подготовка проекта межевания территории осуществляется в целях определения местоположения границ образуемых и (или) изменяемых лесных участков);</p> <p>5) сведения о границах территории, в отношении которой утвержден проект межевания, содержащие перечень координат характерных точек этих границ в системе координат, используемой для ведения Единого государственного реестра недвижимости. Координаты характерных точек границ территории, в отношении которой утвержден проект межевания, определяются в соответствии с требованиями к точности определения координат характерных точек границ, установленных в соответствии с настоящим Кодексом для территориальных зон.</p> <p>На чертежах межевания территории отображаются:</p> <p>1) границы планируемых (в случае, если подготовка проекта межевания территории осуществляется в составе проекта планировки территории) и существующих элементов планировочной структуры;</p> <p>2) красные линии, утвержденные в составе проекта планировки территории, или красные линии, утверждаемые,</p> |

|   |  |  |
|---|--|--|
|   |  | <p>изменяемые проектом межевания территории в соответствии с <a href="#">п. 2 ч. 2</a> ст. 43 Градостроительным кодексом РФ;</p> <p>3) линии отступа от красных линий в целях определения мест допустимого размещения зданий, строений, сооружений;</p> <p>4) границы образуемых и (или) изменяемых земельных участков, условные номера образуемых земельных участков, в том числе в отношении которых предполагаются их резервирование и (или) изъятие для государственных или муниципальных нужд;</p> <p>5) границы публичных сервитутов.</p> <p>Материалы по обоснованию проекта межевания территории включают в себя чертежи (М 1:500 – 1:2000), на которых отображаются:</p> <ol style="list-style-type: none"> <li>1) границы существующих земельных участков;</li> <li>2) границы зон с особыми условиями использования территорий;</li> <li>3) местоположение существующих объектов капитального строительства;</li> <li>4) границы особо охраняемых природных территорий;</li> <li>5) границы территорий объектов культурного наследия;</li> <li>6) границы лесничеств, участковых лесничеств, лесных кварталов, лесотаксационных выделов или частей лесотаксационных выделов.</li> </ol> <p>При подготовке проекта межевания территории определение местоположения границ образуемых и (или) изменяемых земельных участков осуществляется в соответствии с градостроительными регламентами и нормами отвода земельных участков для конкретных видов деятельности, иными требованиями к образуемым и (или) изменяемым земельным участкам, установленными федеральными законами и законами субъектов Российской Федерации, техническими регламентами, сводами правил.</p> <p>В случае, если разработка проекта межевания территории осуществляется применительно к территории, в границах которой предусматривается образование земельных участков на основании утвержденной схемы расположения земельного участка или земельных участков на кадастровом плане территории, срок действия которой не истек, местоположение границ земельных участков в таком проекте межевания территории должно соответствовать местоположению границ земельных участков, образование которых предусмотрено данной схемой.</p> |
| 5 | <p>Основные этапы подготовки проектов межевания территорий</p> | <ol style="list-style-type: none"> <li>1 этап. Сбор и систематизация исходных данных.</li> <li>2 этап. Подготовка проектов межевания территорий.</li> <li>3 этап. Направление Подрядчиком проектов межевания территорий в Департамент градостроительства городского округа Самара для проверки материалов на соответствие действующему законодательству, в том числе в виде файлов с использованием схем для формирования документов в формате XML, обеспечивающих считывание и контроль содержащихся в них данных, в соответствии с требованиями, утвержденными Постановлением</li> </ol>   |

|   |  |  |
|---|--|--|
|   |  | <p>Правительства РФ от 31.12.2015 № 1532 файлов в формате *idf в системе координат МКС 63.</p> <p>Департамент градостроительства городского округа Самара:</p> <ul style="list-style-type: none"> <li>- осуществляет проверку на соответствие разработанных проектов межевания территорий Градостроительному кодексу РФ, настоящего Технического задания;</li> <li>- по результатам проверки Департамент градостроительства городского округа Самара направляет проекты межевания территорий в уполномоченный орган для организации и проведения публичных слушаний по проектам межевания территорий либо, при наличии замечаний, направляет их Подрядчику на доработку.</li> </ul> <p>4 этап. Проведение публичных слушаний по проектам межевания территорий в срок, установленный действующим законодательством.</p> <p>Подрядчик принимает непосредственное участие в представлении и защите проектов межевания территорий на публичных слушаниях. Демонстрационные материалы для проведения публичных слушаний предоставляются Подрядчиком безвозмездно.</p> <ul style="list-style-type: none"> <li>- уполномоченный орган обеспечивает подготовку и официальное опубликование заключения о результатах публичных слушаний по проектам межевания территорий.</li> <li>- уполномоченный орган направляет разработанные проекты межевания территорий с заключением о результатах публичных слушаний уполномоченному органу государственной власти или местного самоуправления для принятия решения о его утверждении или отклонении данных проектов и направлении их на доработку.</li> </ul> <p>5 этап. Корректировка (при необходимости) материалов по замечаниям Департамента градостроительства городского округа Самара, по результатам публичных слушаний.</p> <p>6 этап. Направление проектов межевания территорий в виде файлов с использованием схем для формирования документов в формате XML, обеспечивающих считывание и контроль содержащихся в них данных, в соответствии с требованиями, утверждёнными Постановлением Правительства РФ от 31.12.2015 № 1532, файлов в формате *idf в системе координат МКС 63 в уполномоченный орган государственной власти или местного самоуправления для принятия решения о ее утверждении, либо возвращении на доработку.</p> |
| 6 | Требования к оформлению и комплектации проектов межевания территорий | <p>Для изображения элементов, повторяющихся на различных чертежах и схемах, применяются идентичные условные обозначения и прозрачные краски, не закрывающие топографо-геодезическую подоснову.</p> <p>Материалы по обоснованию проектов межевания территорий могут выполняться в виде отдельных томов или быть объединены в один том.</p> <p>Чертежи межевания территории могут быть объединены в один чертёж межевания территории, либо выполнены в виде отдельных чертежей.</p>  |



|   |                         |   |
|---|-------------------------|---|
|   |                         | <p>Чертежи межевания территории должны также содержать области для последующей простановки виз уполномоченных на утверждение и согласование документации по планировке территории должностных лиц уполномоченного органа государственной власти или местного самоуправления. Наименования должностей уточняются Подрядчиком в Департаменте градостроительства городского округа Самара перед сдачей материалов на 4 этапе, указанном в настоящем Техническом задании.</p> <p>Все листы проектов межевания территорий должны быть подписаны со стороны Подрядчика, должности, фамилии, имена и отчества ответственных лиц должны быть написаны разборчиво, не должны содержать исправлений или подчисток. В случае объединения листов в тома они должны быть сшиты, пронумерованы и скреплены подписью и печатью (при наличии) со стороны Подрядчика.</p> <p>Разработанные проекты межевания территорий направляются Подрядчиком в Департамент градостроительства городского округа Самара на 3 этапе, указанном в разделе 5 настоящего Технического задания, в пяти экземплярах на бумажном носителе и на одном электронном носителе (CD-диск) в формате *.pdf и в векторной форме в *.idf в системе координат МКС 63.</p> <p>Обменный файл должен содержать следующую информацию:</p> <ol style="list-style-type: none"> <li>1. Зоны с особыми условиями использования;</li> <li>2. Красные линии; линии отступа от красных линий;</li> <li>3. Границы образуемых и (или) изменяемых земельных участков, частей земельных участков, их условные номера;</li> <li>4. Границы ранее установленных публичных сервитутов.</li> </ol> <p>Проекты межевания территорий направляются Подрядчиком в Департамент градостроительства городского округа Самара в электронном виде в виде файлов с использованием схем для формирования документов в формате XML, обеспечивающих считывание и контроль содержащихся в них данных, в соответствии с требованиями, утверждёнными Постановлением Правительства РФ от 31.12.2015 № 1532.</p> <p>Состав и содержание документов в электронном виде должны соответствовать аналогичным документам на бумажных носителях.</p> |
| 7 | Требования к подрядчику | <p>Подрядчик должен иметь лицензию на проведение работ, связанных с использованием сведений, составляющих государственную тайну, в соответствии с законом РФ от 21.07.1993 5485-1 «О государственной тайне».</p> <p>Участие в совещаниях, а также обязательный еженедельный отчет по проделанной работе у заказчика.</p>  |

Заказчик  
И.о.руководителя Департамента

Подрядчик  
Директор ООО «Геземстрой»

\_\_\_\_\_ В.Ю.Чернов  
МП

\_\_\_\_\_ В.А. Прилепин  
МП



**УПРАВЛЕНИЕ  
ГОСУДАРСТВЕННОЙ ОХРАНЫ  
ОБЪЕКТОВ КУЛЬТУРНОГО НАСЛЕДИЯ  
САМАРСКОЙ ОБЛАСТИ**

Волжский проспект, д.19, г. Самара, 443071

Тел. (846) 337-83-26

email: [ugookn@samregion.ru](mailto:ugookn@samregion.ru);

<http://nasledie.samregion.ru>

ОКПО 43910132; ОГРН 1156313037000;

ИНН/КПП 6311159468/631101001

12.07.2021 № УГООКН/3641

На № 387 от 25.06.2021

Директору  
ООО «ГЕОЗЕМСТРОЙ»

В.А. Прилепину

ул. Ушинского, д. 4а,

г. Воронеж, 394087

**О предоставлении информации**

Управление государственной охраны объектов культурного наследия Самарской области (далее – Управление), рассмотрев Ваш запрос от 25.06.2021 № 387 сообщает следующее.

Вся информация, имеющаяся в распоряжении Управления на 01.03.2021, об объектах культурного наследия включенных в единый государственный реестр объектов культурного наследия народов Российской Федерации, расположенных на территории городского округа Самара, с указанием сведений об утвержденных границах территорий и зон охраны объектов культурного наследия, направлена в адрес Администрации городского округа Самара письмом от 01.03.2021 № УГООКН/895 (копия прилагается).

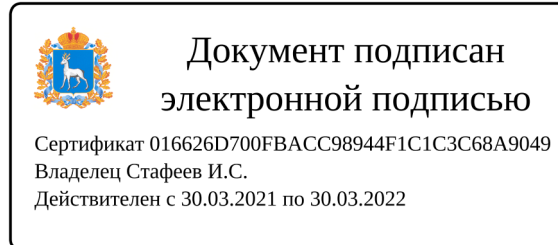
Режимы использования земель и требования к градостроительным регламентам в границах зон охраны объектов культурного наследия утверждены нормативными правовыми актами об установлении данных зон охраны.

Кроме того, списки объектов культурного наследия, включенных в единый государственный реестр объектов культурного наследия народов Российской Федерации, выявленных объектов культурного наследия (памятниках архитектуры, истории и культуры), приказы о включении объектов в реестр, об утверждении границ территорий и зон охраны, также размещены в свободном доступе на

официальном сайте Управления в сети «Интернет» по адресу:  
<http://nasledie.samregion.ru>.

Приложение: Письмо Управления от 01.03.2021 № УГООКН/895 на CD-диске

И.о. руководителя  
управления



И.С.Стафеев

## ФГИС ЕГРН

полное наименование органа регистрации прав

Раздел 1

Выписка из Единого государственного реестра недвижимости об объекте недвижимости

**Сведения о характеристиках объекта недвижимости**

На основании запроса от 29.07.2021 г., поступившего на рассмотрение 29.07.2021 г., сообщаем, что согласно записям Единого государственного реестра недвижимости:

|                                       |                  |                                      |                      |
|---------------------------------------|------------------|--------------------------------------|----------------------|
| <b>Земельный участок</b>              |                  |                                      |                      |
| (вид объекта недвижимости)            |                  |                                      |                      |
| Лист № ____                           | Раздела <b>1</b> | Всего листов раздела <b>1</b> : ____ | Всего разделов: ____ |
| <b>29.07.2021 № 99/2021/408011337</b> |                  | Всего листов выписки: ____           |                      |
| Кадастровый номер:                    |                  | <b>63:01:0913005:13</b>              |                      |

|  |  |
|--|--|
| Номер кадастрового квартала:   | 63:01:0913005  |
| Дата присвоения кадастрового номера:   | 09.09.2005   |
| Ранее присвоенный государственный учетный номер:   | Кадастровый номер: 63:01:0913005:0013  |
| Адрес:   | установлено относительно ориентира, расположенного в границах участка.<br>Почтовый адрес ориентира: Самарская обл., г. Самара, Советский р-н, по ул. А. Матросова, д. 13 |
| Площадь:   | 1170 кв. м   |
| Кадастровая стоимость, руб.:   | 5968790.1  |
| Кадастровые номера расположенных в пределах земельного участка объектов недвижимости:        | 63:01:0913005:2224, 63:01:0913005:1932   |
| Кадастровые номера объектов недвижимости, из которых образован объект недвижимости:          | данные отсутствуют   |
| Кадастровые номера образованных объектов недвижимости:                                       | данные отсутствуют   |
| Сведения о включении объекта недвижимости в состав предприятия как имущественного комплекса: |  |

|                               |         |                   |
|-------------------------------|---------|-------------------|
| Государственный регистратор   |         | ФГИС ЕГРН         |
| полное наименование должности | подпись | инициалы, фамилия |

М.П.

Раздел 1

Выписка из Единого государственного реестра недвижимости об объекте недвижимости

## Сведения о характеристиках объекта недвижимости

|  |   |                             |
|--|---|-----------------------------|
| <b>Земельный участок</b>   |   |                             |
| (вид объекта недвижимости)   |   |                             |
| Лист № <u>    </u> Раздела <u>1</u>  | Всего листов раздела <u>1</u> : <u>    </u> | Всего разделов: <u>    </u> |
| Всего листов выписки: <u>    </u>  |   |                             |
| 29.07.2021 № 99/2021/408011337   |   |                             |
| Кадастровый номер:   |   | 63:01:0913005:13            |
| Категория земель:  | Земли населённых пунктов                    |                             |
| Виды разрешенного использования:   | Для объектов жилой застройки                |                             |
| Сведения о кадастровом инженере:   | данные отсутствуют                          |                             |
| Сведения о лесах, водных объектах и об иных природных объектах, расположенных в пределах земельного участка:   | данные отсутствуют                          |                             |
| Сведения о том, что земельный участок полностью или частично расположен в границах зоны с особыми условиями использования территории или территории объекта культурного наследия                                       | данные отсутствуют                          |                             |
| Сведения о том, что земельный участок расположен в границах особой экономической зоны, территории опережающего социально-экономического развития, зоны территориального развития в Российской Федерации, игровой зоны: | данные отсутствуют                          |                             |
| Сведения о том, что земельный участок расположен в границах особо охраняемой природной территории, охотничьих угодий, лесничеств, лесопарков:  | данные отсутствуют                          |                             |
| Сведения о результатах проведения государственного земельного надзора:   | данные отсутствуют                          |                             |
| Сведения о расположении земельного участка в границах территории, в отношении которой утвержден проект межевания территории:   | данные отсутствуют                          |                             |
| Государственный регистратор  |   | ФГИС ЕГРН                   |
| полное наименование должности  | подпись                                     | инициалы, фамилия           |

М.П.

Раздел 1

Выписка из Единого государственного реестра недвижимости об объекте недвижимости

**Сведения о характеристиках объекта недвижимости**

|  |   |                          |
|--|---|--------------------------|
| <b>Земельный участок</b>   |   |                          |
| (вид объекта недвижимости)   |   |                          |
| Лист № __ Раздела <b>1</b>   | Всего листов раздела <b>1</b> : __  | Всего разделов: __       |
| 29.07.2021 № 99/2021/408011337   |   | Всего листов выписки: __ |
| Кадастровый номер:   |   | <b>63:01:0913005:13</b>  |
| Условный номер земельного участка:   | данные отсутствуют  |                          |
| Сведения о принятии акта и (или) заключении договора, предусматривающих предоставление в соответствии с земельным законодательством исполнительным органом государственной власти или органом местного самоуправления находящегося в государственной или муниципальной собственности земельного участка для строительства наемного дома социального использования или наемного дома коммерческого использования: | данные отсутствуют  |                          |
| Сведения о том, что земельный участок или земельные участки образованы на основании решения об изъятии земельного участка и (или) расположенного на нем объекта недвижимости для государственных или муниципальных нужд:   | данные отсутствуют  |                          |
| Сведения о том, что земельный участок образован из земель или земельного участка, государственная собственность на которые не разграничена:  | данные отсутствуют  |                          |
| Сведения о наличии земельного спора о местоположении границ земельных участков:  | данные отсутствуют  |                          |
| Статус записи об объекте недвижимости:   | Сведения об объекте недвижимости имеют статус "актуальные, ранее учтенные"  |                          |
| Особые отметки:  | Сведения о видах разрешенного использования имеют статус «Актуальные незасвидетельствованные». Право (ограничение права, обременение объекта недвижимости) зарегистрировано на данный объект недвижимости с видами разрешенного использования отсутствует. Сведения необходимые для заполнения раздела 3.1 отсутствуют. |                          |
| Получатель выписки:  | Мишустина Елена Анатольевна   |                          |
| Государственный регистратор  |   | ФГИС ЕГРН                |
| полное наименование должности  | подпись   | инициалы, фамилия        |

М.П.

Раздел 2

Выписка из Единого государственного реестра недвижимости об объекте недвижимости  
Сведения о зарегистрированных правах

| Земельный участок   |   |
|---|---|
| (вид объекта недвижимости)  |   |
| Лист № ____ Раздела <b>2</b>  | Всего листов раздела <b>2</b> : ____  |
| 29.07.2021 № 99/2021/408011337  |   |
| Кадастровый номер:  | <b>63:01:0913005:13</b>   |
| 1. Правообладатель (правообладатели):   | 1.1. Муниципальное образование городской округ Самара   |
| 2. Вид, номер и дата государственной регистрации права:   | 2.1. Собственность, № 63-63-01/202/2006-837 от 06.09.2006   |
| Ограничение прав и обременение объекта недвижимости:  |   |
| 3. 3.1.1.   | вид: Аренда (в том числе, субаренда)  |
|   | дата государственной регистрации: 02.06.2009  |
|   | номер государственной регистрации: 63-63-01/075/2009-498  |
|   | срок, на который установлено ограничение прав и обременение объекта недвижимости: с 28.10.2008 по 27.10.2013  |
|   | лицо, в пользу которого установлено ограничение прав и обременение объекта недвижимости: Муниципальное предприятие городского округа Самара "Трамвайно-троллейбусное управление", ИНН: 6315702029 |
|   | основание государственной регистрации: 'Договор аренды' от 29.01.2009   |
| 4. Договоры участия в долевом строительстве:  | не зарегистрировано   |
| 5. Заявленные в судебном порядке права требования:  | данные отсутствуют  |
| 6. Сведения о возражении в отношении зарегистрированного права:   | данные отсутствуют  |
| 7. Сведения о наличии решения об изъятии объекта недвижимости для государственных и муниципальных нужд:   | данные отсутствуют  |
| 8. Сведения о невозможности государственной регистрации без личного участия правообладателя или его законного представителя:  |   |
| 9. Правопритязания и сведения о наличии поступивших, но не рассмотренных заявлений о проведении государственной регистрации права (перехода, прекращения права), ограничения права или обременения объекта недвижимости, сделки в отношении объекта недвижимости: | данные отсутствуют  |
| 10. Сведения об осуществлении государственной регистрации сделки, права, ограничения права без необходимого в силу закона согласия третьего лица, органа:   | данные отсутствуют  |
| 11. Сведения о невозможности государственной регистрации перехода, прекращения, ограничения права на земельный участок из земель сельскохозяйственного назначения:  |   |


|                               |         |                   |
|-------------------------------|---------|-------------------|
| Государственный регистратор   |         | ФГИС ЕГРН         |
| полное наименование должности | подпись | инициалы, фамилия |

М.П.

Раздел 3

Выписка из Единого государственного реестра недвижимости об объекте недвижимости  
Описание местоположения земельного участка

|                                |                                      |                         |                            |
|--------------------------------|--------------------------------------|-------------------------|----------------------------|
| <b>Земельный участок</b>       |                                      |                         |                            |
| (вид объекта недвижимости)     |                                      |                         |                            |
| Лист № ____ Раздела <b>3</b>   | Всего листов раздела <b>3</b> : ____ | Всего разделов: ____    | Всего листов выписки: ____ |
| 29.07.2021 № 99/2021/408011337 |                                      |                         |                            |
| Кадастровый номер:             |                                      | <b>63:01:0913005:13</b> |                            |

|   |                       |  |  |
|---|-----------------------|--|--|
| План (чертеж, схема) земельного участка   |                       |  |  |
|  |                       |  |  |
| Масштаб 1: данные отсутствуют   | Условные обозначения: |  |  |

|                               |         |                   |
|-------------------------------|---------|-------------------|
| Государственный регистратор   |         | ФГИС ЕГРН         |
| полное наименование должности | подпись | инициалы, фамилия |

М.П.



Раздел 3.2

Выписка из Единого государственного реестра недвижимости об объекте недвижимости  
Описание местоположения земельного участка

|                                       |  |                         |                            |
|---------------------------------------|--|-------------------------|----------------------------|
| <b>Земельный участок</b>              |  |                         |                            |
| (вид объекта недвижимости)            |  |                         |                            |
| Лист № ____ Раздела <b>3.2</b>        | Всего листов раздела <b>3.2</b> : ____ | Всего разделов: ____    | Всего листов выписки: ____ |
| <b>29.07.2021 № 99/2021/408011337</b> |  |                         |                            |
| Кадастровый номер:                    |  | <b>63:01:0913005:13</b> |                            |

| Сведения о характерных точках границы земельного участка |            |            |                                   |   |
|--|------------|------------|-----------------------------------|---|
| Система координат: МСК-05                                |            |            |                                   |   |
| Зона №   |            |            |                                   |   |
| Номер точки  | Координаты |            | Описание закрепления на местности | Средняя квадратическая погрешность определения координат характерных точек границ земельного участка, м |
|  | X          | Y          |                                   |   |
| 1  | 2          | 3          | 4                                 | 5   |
| 1  | 389669.55  | 1380957.3  | данные отсутствуют                | данные отсутствуют  |
| 2  | 389658.4   | 1380943.18 | данные отсутствуют                | данные отсутствуют  |
| 3  | 389709.48  | 1380902.97 | данные отсутствуют                | данные отсутствуют  |
| 4  | 389720.53  | 1380917.27 | данные отсутствуют                | данные отсутствуют  |

|                               |         |                   |
|-------------------------------|---------|-------------------|
| Государственный регистратор   |         | ФГИС ЕГРН         |
| полное наименование должности | подпись | инициалы, фамилия |

М.П.

Раздел 4

Выписка из Единого государственного реестра недвижимости об объекте недвижимости  
Сведения о частях земельного участка

|                                |                                      |                         |                            |
|--------------------------------|--------------------------------------|-------------------------|----------------------------|
| <b>Земельный участок</b>       |                                      |                         |                            |
| (вид объекта недвижимости)     |                                      |                         |                            |
| Лист № ____ Раздела <b>4</b>   | Всего листов раздела <b>4</b> : ____ | Всего разделов: ____    | Всего листов выписки: ____ |
| 29.07.2021 № 99/2021/408011337 |                                      |                         |                            |
| Кадастровый номер:             |                                      | <b>63:01:0913005:13</b> |                            |

|   |  |
|---|--|
| План (чертеж, схема) части земельного участка   | Учетный номер части: <b>63:01:0913005:13/1</b> |
|  <p>63:01:0913005:13/1</p> |  |
| Масштаб 1: данные отсутствуют   | Условные обозначения:                          |

|                               |         |                   |
|-------------------------------|---------|-------------------|
| Государственный регистратор   |         | ФГИС ЕГРН         |
| полное наименование должности | подпись | инициалы, фамилия |

М.П.

Раздел 4

Выписка из Единого государственного реестра недвижимости об объекте недвижимости  
Сведения о частях земельного участка

|                                       |                                      |                         |                            |
|---------------------------------------|--------------------------------------|-------------------------|----------------------------|
| <b>Земельный участок</b>              |                                      |                         |                            |
| (вид объекта недвижимости)            |                                      |                         |                            |
| Лист № ____ Раздела <b>4</b>          | Всего листов раздела <b>4</b> : ____ | Всего разделов: ____    | Всего листов выписки: ____ |
| <b>29.07.2021 № 99/2021/408011337</b> |                                      |                         |                            |
| Кадастровый номер:                    |                                      | <b>63:01:0913005:13</b> |                            |

|   |                       |  |  |
|---|-----------------------|--|--|
| План (чертеж, схема) части земельного участка                                     |                       | Учетный номер части: <b>63:01:0913005:13/2</b> |  |
|  |                       |  |  |
| Масштаб 1: данные отсутствуют   | Условные обозначения: |  |  |

|                               |         |                   |
|-------------------------------|---------|-------------------|
| Государственный регистратор   |         | ФГИС ЕГРН         |
| полное наименование должности | подпись | инициалы, фамилия |

М.П.

Раздел 4

Выписка из Единого государственного реестра недвижимости об объекте недвижимости  
Сведения о частях земельного участка

|                                |                                      |                         |                            |
|--------------------------------|--------------------------------------|-------------------------|----------------------------|
| <b>Земельный участок</b>       |                                      |                         |                            |
| (вид объекта недвижимости)     |                                      |                         |                            |
| Лист № ____ Раздела <b>4</b>   | Всего листов раздела <b>4</b> : ____ | Всего разделов: ____    | Всего листов выписки: ____ |
| 29.07.2021 № 99/2021/408011337 |                                      |                         |                            |
| Кадастровый номер:             |                                      | <b>63:01:0913005:13</b> |                            |

|   |                       |  |  |
|---|-----------------------|--|--|
| План (чертеж, схема) части земельного участка                                     |                       | Учетный номер части: <b>63:01:0913005:13/3</b> |  |
|  |                       |  |  |
| Масштаб 1: данные отсутствуют   | Условные обозначения: |  |  |

|                               |         |                   |
|-------------------------------|---------|-------------------|
| Государственный регистратор   |         | ФГИС ЕГРН         |
| полное наименование должности | подпись | инициалы, фамилия |

М.П.

Раздел 4

Выписка из Единого государственного реестра недвижимости об объекте недвижимости  
Сведения о частях земельного участка

|                                       |                                      |                         |                            |
|---------------------------------------|--------------------------------------|-------------------------|----------------------------|
| <b>Земельный участок</b>              |                                      |                         |                            |
| (вид объекта недвижимости)            |                                      |                         |                            |
| Лист № ____ Раздела <b>4</b>          | Всего листов раздела <b>4</b> : ____ | Всего разделов: ____    | Всего листов выписки: ____ |
| <b>29.07.2021 № 99/2021/408011337</b> |                                      |                         |                            |
| Кадастровый номер:                    |                                      | <b>63:01:0913005:13</b> |                            |

|   |  |
|---|--|
| План (чертеж, схема) части земельного участка                                     | Учетный номер части: <b>63:01:0913005:13/4</b> |
|  |  |
| Масштаб 1: данные отсутствуют   | Условные обозначения:                          |

|                               |         |                   |
|-------------------------------|---------|-------------------|
| Государственный регистратор   |         | ФГИС ЕГРН         |
| полное наименование должности | подпись | инициалы, фамилия |

М.П.

Раздел 4.1

Выписка из Единого государственного реестра недвижимости об объекте недвижимости  
Сведения о частях земельного участка

|                                       |  |                         |                            |
|---------------------------------------|--|-------------------------|----------------------------|
| <b>Земельный участок</b>              |  |                         |                            |
| (вид объекта недвижимости)            |  |                         |                            |
| Лист № ____ Раздела <b>4.1</b>        | Всего листов раздела <b>4.1</b> : ____ | Всего разделов: ____    | Всего листов выписки: ____ |
| <b>29.07.2021 № 99/2021/408011337</b> |  |                         |                            |
| Кадастровый номер:                    |  | <b>63:01:0913005:13</b> |                            |

| Учетный номер части | Площадь (м <sup>2</sup> ) | Содержание ограничения в использовании или ограничения права на объект недвижимости или обременения объекта недвижимости |
|---------------------|---------------------------|--|
| 1                   | 2                         | 3  |
| 1                   | 26                        | Иные ограничения (обременения) прав  |
| 2                   | 12                        | Иные ограничения (обременения) прав  |
| 3                   | 201                       | Иные ограничения (обременения) прав  |
| 4                   | 823                       |  |

|                               |         |                   |
|-------------------------------|---------|-------------------|
| Государственный регистратор   |         | ФГИС ЕГРН         |
| полное наименование должности | подпись | инициалы, фамилия |

М.П.

Раздел 4.2

Выписка из Единого государственного реестра недвижимости об объекте недвижимости  
Сведения о частях земельного участка

| Земельный участок   |               |  |                                   |  |
|---|---------------|--|-----------------------------------|--|
| (вид объекта недвижимости)  |               |  |                                   |  |
| Лист № ____ Раздела <b>4.2</b>  |               | Всего листов раздела <b>4.2</b> : ____ |                                   | Всего разделов: ____   |
| Всего листов выписки: ____  |               |  |                                   |  |
| 29.07.2021 № 99/2021/408011337  |               |  |                                   |  |
| Кадастровый номер:  |               |  | 63:01:0913005:13                  |  |
| Сведения о характерных точках границы части (частей) земельного участка |               |  |                                   |  |
| Учетный номер части: 1  |               |  |                                   |  |
| Система координат: МСК-05   |               |  |                                   |  |
| Зона №  |               |  |                                   |  |
| Номер точки   | Координаты, м |  | Описание закрепления на местности | Средняя квадратическая погрешность определения координат характерных точек границы части земельного участка, м |
|   | X             | Y                                      |                                   |  |
| 1   | 2             | 3                                      | 4                                 | 5  |
| 1   | 389669.55     | 1380957.3                              | данные отсутствуют                | данные отсутствуют   |
| 3   | 389709.48     | 1380902.97                             | данные отсутствуют                | данные отсутствуют   |
| 5   | 389710.89     | 1380904.81                             | данные отсутствуют                | данные отсутствуют   |
| 6   | 389709.45     | 1380905.19                             | данные отсутствуют                | данные отсутствуют   |
| 7   | 389705.76     | 1380906.88                             | данные отсутствуют                | данные отсутствуют   |
| 8   | 389705.5      | 1380907.07                             | данные отсутствуют                | данные отсутствуют   |
| 9   | 389706.66     | 1380908.55                             | данные отсутствуют                | данные отсутствуют   |
| 10  | 389703.48     | 1380911.01                             | данные отсутствуют                | данные отсутствуют   |
| 11  | 389702.24     | 1380909.42                             | данные отсутствуют                | данные отсутствуют   |
| 12  | 389700.38     | 1380910.77                             | данные отсутствуют                | данные отсутствуют   |
| 13  | 389693.68     | 1380915.88                             | данные отсутствуют                | данные отсутствуют   |
| 14  | 389687.13     | 1380920.68                             | данные отсутствуют                | данные отсутствуют   |
| 15  | 389683.3      | 1380923.89                             | данные отсутствуют                | данные отсутствуют   |
| 16  | 389683.15     | 1380923.7                              | данные отсутствуют                | данные отсутствуют   |
| 16  | 389683.15     | 1380923.7                              | данные отсутствуют                | данные отсутствуют   |
| 17  | 389685.38     | 1380921.94                             | данные отсутствуют                | данные отсутствуют   |
| Государственный регистратор   |               |  | ФГИС ЕГРН                         |  |
| полное наименование должности   |               |  | подпись                           |  |
|   |               |  | инициалы, фамилия                 |  |

М.П.

Раздел 4.2

Выписка из Единого государственного реестра недвижимости об объекте недвижимости

## Сведения о частях земельного участка

|                                       |                    |                                   |                       |
|---------------------------------------|--------------------|-----------------------------------|-----------------------|
| <b>Земельный участок</b>              |                    |                                   |                       |
| (вид объекта недвижимости)            |                    |                                   |                       |
| Лист №                                | Раздела <b>4.2</b> | Всего листов раздела <b>4.2</b> : | Всего разделов: _____ |
| Всего листов выписки: _____           |                    |                                   |                       |
| <b>29.07.2021 № 99/2021/408011337</b> |                    |                                   |                       |
| Кадастровый номер:                    |                    | <b>63:01:0913005:13</b>           |                       |

| Номер точки                   | Координаты, м |            | Описание закрепления на местности | Средняя квадратическая погрешность определения координат характерных точек границы части земельного участка, м |
|-------------------------------|---------------|------------|-----------------------------------|--|
|                               | X             | Y          |                                   |  |
| 1                             | 2             | 3          | 4                                 | 5  |
| 17                            | 389685.38     | 1380921.94 | данные отсутствуют                | данные отсутствуют   |
| 18                            | 389679.55     | 1380926.53 | данные отсутствуют                | данные отсутствуют   |
| 19                            | 389682.39     | 1380927.43 | данные отсутствуют                | данные отсутствуют   |
| 20                            | 389678.56     | 1380930.41 | данные отсутствуют                | данные отсутствуют   |
| 21                            | 389675.75     | 1380929.51 | данные отсутствуют                | данные отсутствуют   |
| 22                            | 389716.89     | 1380913.92 | данные отсутствуют                | данные отсутствуют   |
| 23                            | 389717.54     | 1380913.43 | данные отсутствуют                | данные отсутствуют   |
| 24                            | 389720.01     | 1380916.63 | данные отсутствуют                | данные отсутствуют   |
| 25                            | 389712.09     | 1380922.82 | данные отсутствуют                | данные отсутствуют   |
| 26                            | 389712.63     | 1380923.47 | данные отсутствуют                | данные отсутствуют   |
| 27                            | 389704.76     | 1380929.65 | данные отсутствуют                | данные отсутствуют   |
| 28                            | 389704.21     | 1380928.99 | данные отсутствуют                | данные отсутствуют   |
| 29                            | 389697.38     | 1380934.33 | данные отсутствуют                | данные отсутствуют   |
| 30                            | 389697.91     | 1380935.03 | данные отсутствуют                | данные отсутствуют   |
| 31                            | 389697.51     | 1380935.35 | данные отсутствуют                | данные отсутствуют   |
| 31                            | 389697.51     | 1380935.35 | данные отсутствуют                | данные отсутствуют   |
| 32                            | 389693.61     | 1380938.4  | данные отсутствуют                | данные отсутствуют   |
| Государственный регистратор   |               |            |                                   | ФГИС ЕГРН  |
| полное наименование должности |               |            | подпись                           | инициалы, фамилия  |

М.П.



Раздел 4.2

Выписка из Единого государственного реестра недвижимости об объекте недвижимости

## Сведения о частях земельного участка

|                                       |                    |                                   |                       |
|---------------------------------------|--------------------|-----------------------------------|-----------------------|
| <b>Земельный участок</b>              |                    |                                   |                       |
| (вид объекта недвижимости)            |                    |                                   |                       |
| Лист №                                | Раздела <b>4.2</b> | Всего листов раздела <b>4.2</b> : | Всего разделов: _____ |
| Всего листов выписки: _____           |                    |                                   |                       |
| <b>29.07.2021 № 99/2021/408011337</b> |                    |                                   |                       |
| Кадастровый номер:                    |                    | <b>63:01:0913005:13</b>           |                       |

| Номер точки                   | Координаты, м |            | Описание закрепления на местности | Средняя квадратическая погрешность определения координат характерных точек границы части земельного участка, м |
|-------------------------------|---------------|------------|-----------------------------------|--|
|                               | X             | Y          |                                   |  |
| 1                             | 2             | 3          | 4                                 | 5  |
| 32                            | 389693.61     | 1380938.4  | данные отсутствуют                | данные отсутствуют   |
| 33                            | 389658.39     | 1380943.09 | данные отсутствуют                | данные отсутствуют   |
| 34                            | 389659.72     | 1380942.14 | данные отсутствуют                | данные отсутствуют   |
| 35                            | 389661.21     | 1380943.92 | данные отсутствуют                | данные отсутствуют   |
| 35                            | 389661.21     | 1380943.92 | данные отсутствуют                | данные отсутствуют   |
| 36                            | 389669.1      | 1380953.92 | данные отсутствуют                | данные отсутствуют   |
| 36                            | 389669.1      | 1380953.92 | данные отсутствуют                | данные отсутствуют   |
| 37                            | 389676.38     | 1380948.21 | данные отсутствуют                | данные отсутствуют   |
| 37                            | 389676.38     | 1380948.21 | данные отсутствуют                | данные отсутствуют   |
| 38                            | 389678.9      | 1380946.23 | данные отсутствуют                | данные отсутствуют   |
| 38                            | 389678.9      | 1380946.23 | данные отсутствуют                | данные отсутствуют   |
| 39                            | 389691.76     | 1380936.15 | данные отсутствуют                | данные отсутствуют   |
| 39                            | 389691.76     | 1380936.15 | данные отсутствуют                | данные отсутствуют   |
| 40                            | 389695.73     | 1380933.04 | данные отсутствуют                | данные отсутствуют   |
| 40                            | 389695.73     | 1380933.04 | данные отсутствуют                | данные отсутствуют   |
| 41                            | 389718.12     | 1380915.49 | данные отсутствуют                | данные отсутствуют   |
| 41                            | 389718.12     | 1380915.49 | данные отсутствуют                | данные отсутствуют   |
| Государственный регистратор   |               |            |                                   | ФГИС ЕГРН  |
| полное наименование должности |               |            | подпись                           | инициалы, фамилия  |

М.П.

Раздел 4.2

Выписка из Единого государственного реестра недвижимости об объекте недвижимости

## Сведения о частях земельного участка

|                                       |                    |                                   |                       |
|---------------------------------------|--------------------|-----------------------------------|-----------------------|
| <b>Земельный участок</b>              |                    |                                   |                       |
| (вид объекта недвижимости)            |                    |                                   |                       |
| Лист №                                | Раздела <b>4.2</b> | Всего листов раздела <b>4.2</b> : | Всего разделов: _____ |
| Всего листов выписки: _____           |                    |                                   |                       |
| <b>29.07.2021 № 99/2021/408011337</b> |                    |                                   |                       |
| Кадастровый номер:                    |                    | <b>63:01:0913005:13</b>           |                       |

| Номер точки | Координаты, м |            | Описание закрепления на местности | Средняя квадратическая погрешность определения координат характерных точек границы части земельного участка, м |
|-------------|---------------|------------|-----------------------------------|--|
|             | X             | Y          |                                   |  |
| 1           | 2             | 3          | 4                                 | 5  |
| 42          | 389668.92     | 1380937.92 | данные отсутствуют                | данные отсутствуют   |
| 43          | 389668.19     | 1380937.01 | данные отсутствуют                | данные отсутствуют   |
| 44          | 389669.97     | 1380935.59 | данные отсутствуют                | данные отсутствуют   |
| 45          | 389670.71     | 1380936.53 | данные отсутствуют                | данные отсутствуют   |
| 46          | 389670.97     | 1380936.33 | данные отсутствуют                | данные отсутствуют   |
| 47          | 389670.41     | 1380935.61 | данные отсутствуют                | данные отсутствуют   |
| 48          | 389671.34     | 1380934.89 | данные отсутствуют                | данные отсутствуют   |
| 49          | 389671.89     | 1380935.61 | данные отсутствуют                | данные отсутствуют   |
| 50          | 389683.34     | 1380926.69 | данные отсутствуют                | данные отсутствуют   |
| 51          | 389682.02     | 1380925.08 | данные отсутствуют                | данные отсутствуют   |
| 52          | 389683.33     | 1380923.93 | данные отсутствуют                | данные отсутствуют   |
| 53          | 389685.55     | 1380922.13 | данные отсутствуют                | данные отсутствуют   |
| 54          | 389686.8      | 1380921.1  | данные отсутствуют                | данные отсутствуют   |
| 55          | 389688.29     | 1380922.83 | данные отсутствуют                | данные отсутствуют   |
| 56          | 389710.39     | 1380905.64 | данные отсутствуют                | данные отсутствуют   |
| 57          | 389679.44     | 1380946.94 | данные отсутствуют                | данные отсутствуют   |
| 58          | 389676.96     | 1380948.93 | данные отсутствуют                | данные отсутствуют   |

|                               |         |                   |
|-------------------------------|---------|-------------------|
| Государственный регистратор   |         | ФГИС ЕГРН         |
| полное наименование должности | подпись | инициалы, фамилия |

М.П.

Раздел 4.2

Выписка из Единого государственного реестра недвижимости об объекте недвижимости  
Сведения о частях земельного участка

| Земельный участок   |               |  |                                   |  |
|---|---------------|--|-----------------------------------|--|
| (вид объекта недвижимости)  |               |  |                                   |  |
| Лист № ____ Раздела <b>4.2</b>  |               | Всего листов раздела <b>4.2</b> : ____ |                                   | Всего разделов: ____   |
| Всего листов выписки: ____  |               |  |                                   |  |
| 29.07.2021 № 99/2021/408011337  |               |  |                                   |  |
| Кадастровый номер:  |               |  | 63:01:0913005:13                  |  |
| Сведения о характерных точках границы части (частей) земельного участка |               |  |                                   |  |
| Учетный номер части: 2  |               |  |                                   |  |
| Система координат: МСК-05   |               |  |                                   |  |
| Зона №  |               |  |                                   |  |
| Номер точки   | Координаты, м |  | Описание закрепления на местности | Средняя квадратическая погрешность определения координат характерных точек границы части земельного участка, м |
|   | X             | Y                                      |                                   |  |
| 1   | 2             | 3                                      | 4                                 | 5  |
| 1   | 389669.55     | 1380957.3                              | данные отсутствуют                | данные отсутствуют   |
| 3   | 389709.48     | 1380902.97                             | данные отсутствуют                | данные отсутствуют   |
| 5   | 389710.89     | 1380904.81                             | данные отсутствуют                | данные отсутствуют   |
| 6   | 389709.45     | 1380905.19                             | данные отсутствуют                | данные отсутствуют   |
| 7   | 389705.76     | 1380906.88                             | данные отсутствуют                | данные отсутствуют   |
| 8   | 389705.5      | 1380907.07                             | данные отсутствуют                | данные отсутствуют   |
| 9   | 389706.66     | 1380908.55                             | данные отсутствуют                | данные отсутствуют   |
| 10  | 389703.48     | 1380911.01                             | данные отсутствуют                | данные отсутствуют   |
| 11  | 389702.24     | 1380909.42                             | данные отсутствуют                | данные отсутствуют   |
| 12  | 389700.38     | 1380910.77                             | данные отсутствуют                | данные отсутствуют   |
| 13  | 389693.68     | 1380915.88                             | данные отсутствуют                | данные отсутствуют   |
| 14  | 389687.13     | 1380920.68                             | данные отсутствуют                | данные отсутствуют   |
| 15  | 389683.3      | 1380923.89                             | данные отсутствуют                | данные отсутствуют   |
| 16  | 389683.15     | 1380923.7                              | данные отсутствуют                | данные отсутствуют   |
| 16  | 389683.15     | 1380923.7                              | данные отсутствуют                | данные отсутствуют   |
| 17  | 389685.38     | 1380921.94                             | данные отсутствуют                | данные отсутствуют   |
| Государственный регистратор   |               |  | ФГИС ЕГРН                         |  |
| полное наименование должности   |               |  | подпись                           |  |
|   |               |  | инициалы, фамилия                 |  |

М.П.

Раздел 4.2

Выписка из Единого государственного реестра недвижимости об объекте недвижимости

## Сведения о частях земельного участка

|                                       |                    |                                   |                       |
|---------------------------------------|--------------------|-----------------------------------|-----------------------|
| <b>Земельный участок</b>              |                    |                                   |                       |
| (вид объекта недвижимости)            |                    |                                   |                       |
| Лист №                                | Раздела <b>4.2</b> | Всего листов раздела <b>4.2</b> : | Всего разделов: _____ |
| Всего листов выписки: _____           |                    |                                   |                       |
| <b>29.07.2021 № 99/2021/408011337</b> |                    |                                   |                       |
| Кадастровый номер:                    |                    | <b>63:01:0913005:13</b>           |                       |

| Номер точки | Координаты, м |            | Описание закрепления на местности | Средняя квадратическая погрешность определения координат характерных точек границы части земельного участка, м |
|-------------|---------------|------------|-----------------------------------|--|
|             | X             | Y          |                                   |  |
| 1           | 2             | 3          | 4                                 | 5  |
| 17          | 389685.38     | 1380921.94 | данные отсутствуют                | данные отсутствуют   |
| 18          | 389679.55     | 1380926.53 | данные отсутствуют                | данные отсутствуют   |
| 19          | 389682.39     | 1380927.43 | данные отсутствуют                | данные отсутствуют   |
| 20          | 389678.56     | 1380930.41 | данные отсутствуют                | данные отсутствуют   |
| 21          | 389675.75     | 1380929.51 | данные отсутствуют                | данные отсутствуют   |
| 22          | 389716.89     | 1380913.92 | данные отсутствуют                | данные отсутствуют   |
| 23          | 389717.54     | 1380913.43 | данные отсутствуют                | данные отсутствуют   |
| 24          | 389720.01     | 1380916.63 | данные отсутствуют                | данные отсутствуют   |
| 25          | 389712.09     | 1380922.82 | данные отсутствуют                | данные отсутствуют   |
| 26          | 389712.63     | 1380923.47 | данные отсутствуют                | данные отсутствуют   |
| 27          | 389704.76     | 1380929.65 | данные отсутствуют                | данные отсутствуют   |
| 28          | 389704.21     | 1380928.99 | данные отсутствуют                | данные отсутствуют   |
| 29          | 389697.38     | 1380934.33 | данные отсутствуют                | данные отсутствуют   |
| 30          | 389697.91     | 1380935.03 | данные отсутствуют                | данные отсутствуют   |
| 31          | 389697.51     | 1380935.35 | данные отсутствуют                | данные отсутствуют   |
| 31          | 389697.51     | 1380935.35 | данные отсутствуют                | данные отсутствуют   |
| 32          | 389693.61     | 1380938.4  | данные отсутствуют                | данные отсутствуют   |

|                               |         |                   |
|-------------------------------|---------|-------------------|
| Государственный регистратор   |         | ФГИС ЕГРН         |
| полное наименование должности | подпись | инициалы, фамилия |

М.П.

Раздел 4.2

Выписка из Единого государственного реестра недвижимости об объекте недвижимости

## Сведения о частях земельного участка

|                                       |                    |                                   |                       |
|---------------------------------------|--------------------|-----------------------------------|-----------------------|
| <b>Земельный участок</b>              |                    |                                   |                       |
| (вид объекта недвижимости)            |                    |                                   |                       |
| Лист №                                | Раздела <b>4.2</b> | Всего листов раздела <b>4.2</b> : | Всего разделов: _____ |
| Всего листов выписки: _____           |                    |                                   |                       |
| <b>29.07.2021 № 99/2021/408011337</b> |                    |                                   |                       |
| Кадастровый номер:                    |                    | <b>63:01:0913005:13</b>           |                       |

| Номер точки                   | Координаты, м |            | Описание закрепления на местности | Средняя квадратическая погрешность определения координат характерных точек границы части земельного участка, м |
|-------------------------------|---------------|------------|-----------------------------------|--|
|                               | X             | Y          |                                   |  |
| 1                             | 2             | 3          | 4                                 | 5  |
| 32                            | 389693.61     | 1380938.4  | данные отсутствуют                | данные отсутствуют   |
| 33                            | 389658.39     | 1380943.09 | данные отсутствуют                | данные отсутствуют   |
| 34                            | 389659.72     | 1380942.14 | данные отсутствуют                | данные отсутствуют   |
| 35                            | 389661.21     | 1380943.92 | данные отсутствуют                | данные отсутствуют   |
| 35                            | 389661.21     | 1380943.92 | данные отсутствуют                | данные отсутствуют   |
| 36                            | 389669.1      | 1380953.92 | данные отсутствуют                | данные отсутствуют   |
| 36                            | 389669.1      | 1380953.92 | данные отсутствуют                | данные отсутствуют   |
| 37                            | 389676.38     | 1380948.21 | данные отсутствуют                | данные отсутствуют   |
| 37                            | 389676.38     | 1380948.21 | данные отсутствуют                | данные отсутствуют   |
| 38                            | 389678.9      | 1380946.23 | данные отсутствуют                | данные отсутствуют   |
| 38                            | 389678.9      | 1380946.23 | данные отсутствуют                | данные отсутствуют   |
| 39                            | 389691.76     | 1380936.15 | данные отсутствуют                | данные отсутствуют   |
| 39                            | 389691.76     | 1380936.15 | данные отсутствуют                | данные отсутствуют   |
| 40                            | 389695.73     | 1380933.04 | данные отсутствуют                | данные отсутствуют   |
| 40                            | 389695.73     | 1380933.04 | данные отсутствуют                | данные отсутствуют   |
| 41                            | 389718.12     | 1380915.49 | данные отсутствуют                | данные отсутствуют   |
| 41                            | 389718.12     | 1380915.49 | данные отсутствуют                | данные отсутствуют   |
| Государственный регистратор   |               |            |                                   | ФГИС ЕГРН  |
| полное наименование должности |               |            | подпись                           | инициалы, фамилия  |

М.П.

Раздел 4.2

Выписка из Единого государственного реестра недвижимости об объекте недвижимости

## Сведения о частях земельного участка

|                                       |                    |                                   |                       |
|---------------------------------------|--------------------|-----------------------------------|-----------------------|
| <b>Земельный участок</b>              |                    |                                   |                       |
| (вид объекта недвижимости)            |                    |                                   |                       |
| Лист №                                | Раздела <b>4.2</b> | Всего листов раздела <b>4.2</b> : | Всего разделов: _____ |
| Всего листов выписки: _____           |                    |                                   |                       |
| <b>29.07.2021 № 99/2021/408011337</b> |                    |                                   |                       |
| Кадастровый номер:                    |                    | <b>63:01:0913005:13</b>           |                       |

| Номер точки | Координаты, м |            | Описание закрепления на местности | Средняя квадратическая погрешность определения координат характерных точек границы части земельного участка, м |
|-------------|---------------|------------|-----------------------------------|--|
|             | X             | Y          |                                   |  |
| 1           | 2             | 3          | 4                                 | 5  |
| 42          | 389668.92     | 1380937.92 | данные отсутствуют                | данные отсутствуют   |
| 43          | 389668.19     | 1380937.01 | данные отсутствуют                | данные отсутствуют   |
| 44          | 389669.97     | 1380935.59 | данные отсутствуют                | данные отсутствуют   |
| 45          | 389670.71     | 1380936.53 | данные отсутствуют                | данные отсутствуют   |
| 46          | 389670.97     | 1380936.33 | данные отсутствуют                | данные отсутствуют   |
| 47          | 389670.41     | 1380935.61 | данные отсутствуют                | данные отсутствуют   |
| 48          | 389671.34     | 1380934.89 | данные отсутствуют                | данные отсутствуют   |
| 49          | 389671.89     | 1380935.61 | данные отсутствуют                | данные отсутствуют   |
| 50          | 389683.34     | 1380926.69 | данные отсутствуют                | данные отсутствуют   |
| 51          | 389682.02     | 1380925.08 | данные отсутствуют                | данные отсутствуют   |
| 52          | 389683.33     | 1380923.93 | данные отсутствуют                | данные отсутствуют   |
| 53          | 389685.55     | 1380922.13 | данные отсутствуют                | данные отсутствуют   |
| 54          | 389686.8      | 1380921.1  | данные отсутствуют                | данные отсутствуют   |
| 55          | 389688.29     | 1380922.83 | данные отсутствуют                | данные отсутствуют   |
| 56          | 389710.39     | 1380905.64 | данные отсутствуют                | данные отсутствуют   |
| 57          | 389679.44     | 1380946.94 | данные отсутствуют                | данные отсутствуют   |
| 58          | 389676.96     | 1380948.93 | данные отсутствуют                | данные отсутствуют   |

|                               |         |                   |
|-------------------------------|---------|-------------------|
| Государственный регистратор   |         | ФГИС ЕГРН         |
| полное наименование должности | подпись | инициалы, фамилия |

М.П.

Раздел 4.2

Выписка из Единого государственного реестра недвижимости об объекте недвижимости  
Сведения о частях земельного участка

| Земельный участок   |               |  |                                   |  |
|---|---------------|--|-----------------------------------|--|
| (вид объекта недвижимости)  |               |  |                                   |  |
| Лист № ____ Раздела <b>4.2</b>  |               | Всего листов раздела <b>4.2</b> : ____ |                                   | Всего разделов: ____   |
| Всего листов выписки: ____  |               |  |                                   |  |
| 29.07.2021 № 99/2021/408011337  |               |  |                                   |  |
| Кадастровый номер:  |               |  | 63:01:0913005:13                  |  |
| Сведения о характерных точках границы части (частей) земельного участка |               |  |                                   |  |
| Учетный номер части: 3  |               |  |                                   |  |
| Система координат: МСК-05   |               |  |                                   |  |
| Зона №  |               |  |                                   |  |
| Номер точки   | Координаты, м |  | Описание закрепления на местности | Средняя квадратическая погрешность определения координат характерных точек границы части земельного участка, м |
|   | X             | Y                                      |                                   |  |
| 1   | 2             | 3                                      | 4                                 | 5  |
| 1   | 389669.55     | 1380957.3                              | данные отсутствуют                | данные отсутствуют   |
| 3   | 389709.48     | 1380902.97                             | данные отсутствуют                | данные отсутствуют   |
| 5   | 389710.89     | 1380904.81                             | данные отсутствуют                | данные отсутствуют   |
| 6   | 389709.45     | 1380905.19                             | данные отсутствуют                | данные отсутствуют   |
| 7   | 389705.76     | 1380906.88                             | данные отсутствуют                | данные отсутствуют   |
| 8   | 389705.5      | 1380907.07                             | данные отсутствуют                | данные отсутствуют   |
| 9   | 389706.66     | 1380908.55                             | данные отсутствуют                | данные отсутствуют   |
| 10  | 389703.48     | 1380911.01                             | данные отсутствуют                | данные отсутствуют   |
| 11  | 389702.24     | 1380909.42                             | данные отсутствуют                | данные отсутствуют   |
| 12  | 389700.38     | 1380910.77                             | данные отсутствуют                | данные отсутствуют   |
| 13  | 389693.68     | 1380915.88                             | данные отсутствуют                | данные отсутствуют   |
| 14  | 389687.13     | 1380920.68                             | данные отсутствуют                | данные отсутствуют   |
| 15  | 389683.3      | 1380923.89                             | данные отсутствуют                | данные отсутствуют   |
| 16  | 389683.15     | 1380923.7                              | данные отсутствуют                | данные отсутствуют   |
| 16  | 389683.15     | 1380923.7                              | данные отсутствуют                | данные отсутствуют   |
| 17  | 389685.38     | 1380921.94                             | данные отсутствуют                | данные отсутствуют   |
| Государственный регистратор   |               |  | ФГИС ЕГРН                         |  |
| полное наименование должности   |               |  | подпись                           |  |
|   |               |  | инициалы, фамилия                 |  |

М.П.

Раздел 4.2

Выписка из Единого государственного реестра недвижимости об объекте недвижимости

## Сведения о частях земельного участка

|                                       |                    |                                   |                       |
|---------------------------------------|--------------------|-----------------------------------|-----------------------|
| <b>Земельный участок</b>              |                    |                                   |                       |
| (вид объекта недвижимости)            |                    |                                   |                       |
| Лист №                                | Раздела <b>4.2</b> | Всего листов раздела <b>4.2</b> : | Всего разделов: _____ |
| Всего листов выписки: _____           |                    |                                   |                       |
| <b>29.07.2021 № 99/2021/408011337</b> |                    |                                   |                       |
| Кадастровый номер:                    |                    | <b>63:01:0913005:13</b>           |                       |

| Номер точки                   | Координаты, м |            | Описание закрепления на местности | Средняя квадратическая погрешность определения координат характерных точек границы части земельного участка, м |
|-------------------------------|---------------|------------|-----------------------------------|--|
|                               | X             | Y          |                                   |  |
| 1                             | 2             | 3          | 4                                 | 5  |
| 17                            | 389685.38     | 1380921.94 | данные отсутствуют                | данные отсутствуют   |
| 18                            | 389679.55     | 1380926.53 | данные отсутствуют                | данные отсутствуют   |
| 19                            | 389682.39     | 1380927.43 | данные отсутствуют                | данные отсутствуют   |
| 20                            | 389678.56     | 1380930.41 | данные отсутствуют                | данные отсутствуют   |
| 21                            | 389675.75     | 1380929.51 | данные отсутствуют                | данные отсутствуют   |
| 22                            | 389716.89     | 1380913.92 | данные отсутствуют                | данные отсутствуют   |
| 23                            | 389717.54     | 1380913.43 | данные отсутствуют                | данные отсутствуют   |
| 24                            | 389720.01     | 1380916.63 | данные отсутствуют                | данные отсутствуют   |
| 25                            | 389712.09     | 1380922.82 | данные отсутствуют                | данные отсутствуют   |
| 26                            | 389712.63     | 1380923.47 | данные отсутствуют                | данные отсутствуют   |
| 27                            | 389704.76     | 1380929.65 | данные отсутствуют                | данные отсутствуют   |
| 28                            | 389704.21     | 1380928.99 | данные отсутствуют                | данные отсутствуют   |
| 29                            | 389697.38     | 1380934.33 | данные отсутствуют                | данные отсутствуют   |
| 30                            | 389697.91     | 1380935.03 | данные отсутствуют                | данные отсутствуют   |
| 31                            | 389697.51     | 1380935.35 | данные отсутствуют                | данные отсутствуют   |
| 31                            | 389697.51     | 1380935.35 | данные отсутствуют                | данные отсутствуют   |
| 32                            | 389693.61     | 1380938.4  | данные отсутствуют                | данные отсутствуют   |
| Государственный регистратор   |               |            |                                   | ФГИС ЕГРН  |
| полное наименование должности |               |            | подпись                           | инициалы, фамилия  |

М.П.



Раздел 4.2

Выписка из Единого государственного реестра недвижимости об объекте недвижимости

## Сведения о частях земельного участка

|                                       |                    |                                   |                       |
|---------------------------------------|--------------------|-----------------------------------|-----------------------|
| <b>Земельный участок</b>              |                    |                                   |                       |
| (вид объекта недвижимости)            |                    |                                   |                       |
| Лист №                                | Раздела <b>4.2</b> | Всего листов раздела <b>4.2</b> : | Всего разделов: _____ |
| Всего листов выписки: _____           |                    |                                   |                       |
| <b>29.07.2021 № 99/2021/408011337</b> |                    |                                   |                       |
| Кадастровый номер:                    |                    | <b>63:01:0913005:13</b>           |                       |

| Номер точки                   | Координаты, м |            | Описание закрепления на местности | Средняя квадратическая погрешность определения координат характерных точек границы части земельного участка, м |
|-------------------------------|---------------|------------|-----------------------------------|--|
|                               | X             | Y          |                                   |  |
| 1                             | 2             | 3          | 4                                 | 5  |
| 32                            | 389693.61     | 1380938.4  | данные отсутствуют                | данные отсутствуют   |
| 33                            | 389658.39     | 1380943.09 | данные отсутствуют                | данные отсутствуют   |
| 34                            | 389659.72     | 1380942.14 | данные отсутствуют                | данные отсутствуют   |
| 35                            | 389661.21     | 1380943.92 | данные отсутствуют                | данные отсутствуют   |
| 35                            | 389661.21     | 1380943.92 | данные отсутствуют                | данные отсутствуют   |
| 36                            | 389669.1      | 1380953.92 | данные отсутствуют                | данные отсутствуют   |
| 36                            | 389669.1      | 1380953.92 | данные отсутствуют                | данные отсутствуют   |
| 37                            | 389676.38     | 1380948.21 | данные отсутствуют                | данные отсутствуют   |
| 37                            | 389676.38     | 1380948.21 | данные отсутствуют                | данные отсутствуют   |
| 38                            | 389678.9      | 1380946.23 | данные отсутствуют                | данные отсутствуют   |
| 38                            | 389678.9      | 1380946.23 | данные отсутствуют                | данные отсутствуют   |
| 39                            | 389691.76     | 1380936.15 | данные отсутствуют                | данные отсутствуют   |
| 39                            | 389691.76     | 1380936.15 | данные отсутствуют                | данные отсутствуют   |
| 40                            | 389695.73     | 1380933.04 | данные отсутствуют                | данные отсутствуют   |
| 40                            | 389695.73     | 1380933.04 | данные отсутствуют                | данные отсутствуют   |
| 41                            | 389718.12     | 1380915.49 | данные отсутствуют                | данные отсутствуют   |
| 41                            | 389718.12     | 1380915.49 | данные отсутствуют                | данные отсутствуют   |
| Государственный регистратор   |               |            |                                   | ФГИС ЕГРН  |
| полное наименование должности |               |            | подпись                           | инициалы, фамилия  |

М.П.

Раздел 4.2

Выписка из Единого государственного реестра недвижимости об объекте недвижимости

## Сведения о частях земельного участка

|                                       |                    |                                   |                       |
|---------------------------------------|--------------------|-----------------------------------|-----------------------|
| <b>Земельный участок</b>              |                    |                                   |                       |
| (вид объекта недвижимости)            |                    |                                   |                       |
| Лист №                                | Раздела <b>4.2</b> | Всего листов раздела <b>4.2</b> : | Всего разделов: _____ |
| Всего листов выписки: _____           |                    |                                   |                       |
| <b>29.07.2021 № 99/2021/408011337</b> |                    |                                   |                       |
| Кадастровый номер:                    |                    | <b>63:01:0913005:13</b>           |                       |

| Номер точки | Координаты, м |            | Описание закрепления на местности | Средняя квадратическая погрешность определения координат характерных точек границы части земельного участка, м |
|-------------|---------------|------------|-----------------------------------|--|
|             | X             | Y          |                                   |  |
| 1           | 2             | 3          | 4                                 | 5  |
| 42          | 389668.92     | 1380937.92 | данные отсутствуют                | данные отсутствуют   |
| 43          | 389668.19     | 1380937.01 | данные отсутствуют                | данные отсутствуют   |
| 44          | 389669.97     | 1380935.59 | данные отсутствуют                | данные отсутствуют   |
| 45          | 389670.71     | 1380936.53 | данные отсутствуют                | данные отсутствуют   |
| 46          | 389670.97     | 1380936.33 | данные отсутствуют                | данные отсутствуют   |
| 47          | 389670.41     | 1380935.61 | данные отсутствуют                | данные отсутствуют   |
| 48          | 389671.34     | 1380934.89 | данные отсутствуют                | данные отсутствуют   |
| 49          | 389671.89     | 1380935.61 | данные отсутствуют                | данные отсутствуют   |
| 50          | 389683.34     | 1380926.69 | данные отсутствуют                | данные отсутствуют   |
| 51          | 389682.02     | 1380925.08 | данные отсутствуют                | данные отсутствуют   |
| 52          | 389683.33     | 1380923.93 | данные отсутствуют                | данные отсутствуют   |
| 53          | 389685.55     | 1380922.13 | данные отсутствуют                | данные отсутствуют   |
| 54          | 389686.8      | 1380921.1  | данные отсутствуют                | данные отсутствуют   |
| 55          | 389688.29     | 1380922.83 | данные отсутствуют                | данные отсутствуют   |
| 56          | 389710.39     | 1380905.64 | данные отсутствуют                | данные отсутствуют   |
| 57          | 389679.44     | 1380946.94 | данные отсутствуют                | данные отсутствуют   |
| 58          | 389676.96     | 1380948.93 | данные отсутствуют                | данные отсутствуют   |

|                               |         |                   |
|-------------------------------|---------|-------------------|
| Государственный регистратор   |         | ФГИС ЕГРН         |
| полное наименование должности | подпись | инициалы, фамилия |

М.П.

Раздел 4.2

Выписка из Единого государственного реестра недвижимости об объекте недвижимости  
Сведения о частях земельного участка

| Земельный участок   |               |  |                                   |  |
|---|---------------|--|-----------------------------------|--|
| (вид объекта недвижимости)  |               |  |                                   |  |
| Лист № ____ Раздела <b>4.2</b>  |               | Всего листов раздела <b>4.2</b> : ____ |                                   | Всего разделов: ____   |
| Всего листов выписки: ____  |               |  |                                   |  |
| 29.07.2021 № 99/2021/408011337  |               |  |                                   |  |
| Кадастровый номер:  |               |  | 63:01:0913005:13                  |  |
| Сведения о характерных точках границы части (частей) земельного участка |               |  |                                   |  |
| Учетный номер части: 4  |               |  |                                   |  |
| Система координат: МСК-05   |               |  |                                   |  |
| Зона №  |               |  |                                   |  |
| Номер точки   | Координаты, м |  | Описание закрепления на местности | Средняя квадратическая погрешность определения координат характерных точек границы части земельного участка, м |
|   | X             | Y                                      |                                   |  |
| 1   | 2             | 3                                      | 4                                 | 5  |
| 1   | 389669.55     | 1380957.3                              | данные отсутствуют                | данные отсутствуют   |
| 3   | 389709.48     | 1380902.97                             | данные отсутствуют                | данные отсутствуют   |
| 5   | 389710.89     | 1380904.81                             | данные отсутствуют                | данные отсутствуют   |
| 6   | 389709.45     | 1380905.19                             | данные отсутствуют                | данные отсутствуют   |
| 7   | 389705.76     | 1380906.88                             | данные отсутствуют                | данные отсутствуют   |
| 8   | 389705.5      | 1380907.07                             | данные отсутствуют                | данные отсутствуют   |
| 9   | 389706.66     | 1380908.55                             | данные отсутствуют                | данные отсутствуют   |
| 10  | 389703.48     | 1380911.01                             | данные отсутствуют                | данные отсутствуют   |
| 11  | 389702.24     | 1380909.42                             | данные отсутствуют                | данные отсутствуют   |
| 12  | 389700.38     | 1380910.77                             | данные отсутствуют                | данные отсутствуют   |
| 13  | 389693.68     | 1380915.88                             | данные отсутствуют                | данные отсутствуют   |
| 14  | 389687.13     | 1380920.68                             | данные отсутствуют                | данные отсутствуют   |
| 15  | 389683.3      | 1380923.89                             | данные отсутствуют                | данные отсутствуют   |
| 16  | 389683.15     | 1380923.7                              | данные отсутствуют                | данные отсутствуют   |
| 16  | 389683.15     | 1380923.7                              | данные отсутствуют                | данные отсутствуют   |
| 17  | 389685.38     | 1380921.94                             | данные отсутствуют                | данные отсутствуют   |
| Государственный регистратор   |               |  | ФГИС ЕГРН                         |  |
| полное наименование должности   |               |  | подпись                           |  |
|   |               |  | инициалы, фамилия                 |  |

М.П.

Раздел 4.2

Выписка из Единого государственного реестра недвижимости об объекте недвижимости

## Сведения о частях земельного участка

|                                       |                    |                                   |                       |
|---------------------------------------|--------------------|-----------------------------------|-----------------------|
| <b>Земельный участок</b>              |                    |                                   |                       |
| (вид объекта недвижимости)            |                    |                                   |                       |
| Лист №                                | Раздела <b>4.2</b> | Всего листов раздела <b>4.2</b> : | Всего разделов: _____ |
| Всего листов выписки: _____           |                    |                                   |                       |
| <b>29.07.2021 № 99/2021/408011337</b> |                    |                                   |                       |
| Кадастровый номер:                    |                    | <b>63:01:0913005:13</b>           |                       |

| Номер точки                   | Координаты, м |            | Описание закрепления на местности | Средняя квадратическая погрешность определения координат характерных точек границы части земельного участка, м |
|-------------------------------|---------------|------------|-----------------------------------|--|
|                               | X             | Y          |                                   |  |
| 1                             | 2             | 3          | 4                                 | 5  |
| 17                            | 389685.38     | 1380921.94 | данные отсутствуют                | данные отсутствуют   |
| 18                            | 389679.55     | 1380926.53 | данные отсутствуют                | данные отсутствуют   |
| 19                            | 389682.39     | 1380927.43 | данные отсутствуют                | данные отсутствуют   |
| 20                            | 389678.56     | 1380930.41 | данные отсутствуют                | данные отсутствуют   |
| 21                            | 389675.75     | 1380929.51 | данные отсутствуют                | данные отсутствуют   |
| 22                            | 389716.89     | 1380913.92 | данные отсутствуют                | данные отсутствуют   |
| 23                            | 389717.54     | 1380913.43 | данные отсутствуют                | данные отсутствуют   |
| 24                            | 389720.01     | 1380916.63 | данные отсутствуют                | данные отсутствуют   |
| 25                            | 389712.09     | 1380922.82 | данные отсутствуют                | данные отсутствуют   |
| 26                            | 389712.63     | 1380923.47 | данные отсутствуют                | данные отсутствуют   |
| 27                            | 389704.76     | 1380929.65 | данные отсутствуют                | данные отсутствуют   |
| 28                            | 389704.21     | 1380928.99 | данные отсутствуют                | данные отсутствуют   |
| 29                            | 389697.38     | 1380934.33 | данные отсутствуют                | данные отсутствуют   |
| 30                            | 389697.91     | 1380935.03 | данные отсутствуют                | данные отсутствуют   |
| 31                            | 389697.51     | 1380935.35 | данные отсутствуют                | данные отсутствуют   |
| 31                            | 389697.51     | 1380935.35 | данные отсутствуют                | данные отсутствуют   |
| 32                            | 389693.61     | 1380938.4  | данные отсутствуют                | данные отсутствуют   |
| Государственный регистратор   |               |            |                                   | ФГИС ЕГРН  |
| полное наименование должности |               |            | подпись                           | инициалы, фамилия  |

М.П.

Раздел 4.2

Выписка из Единого государственного реестра недвижимости об объекте недвижимости

## Сведения о частях земельного участка

|                                       |                    |                                   |                       |
|---------------------------------------|--------------------|-----------------------------------|-----------------------|
| <b>Земельный участок</b>              |                    |                                   |                       |
| (вид объекта недвижимости)            |                    |                                   |                       |
| Лист №                                | Раздела <b>4.2</b> | Всего листов раздела <b>4.2</b> : | Всего разделов: _____ |
| Всего листов выписки: _____           |                    |                                   |                       |
| <b>29.07.2021 № 99/2021/408011337</b> |                    |                                   |                       |
| Кадастровый номер:                    |                    | <b>63:01:0913005:13</b>           |                       |

| Номер точки                   | Координаты, м |            | Описание закрепления на местности | Средняя квадратическая погрешность определения координат характерных точек границы части земельного участка, м |
|-------------------------------|---------------|------------|-----------------------------------|--|
|                               | X             | Y          |                                   |  |
| 1                             | 2             | 3          | 4                                 | 5  |
| 32                            | 389693.61     | 1380938.4  | данные отсутствуют                | данные отсутствуют   |
| 33                            | 389658.39     | 1380943.09 | данные отсутствуют                | данные отсутствуют   |
| 34                            | 389659.72     | 1380942.14 | данные отсутствуют                | данные отсутствуют   |
| 35                            | 389661.21     | 1380943.92 | данные отсутствуют                | данные отсутствуют   |
| 35                            | 389661.21     | 1380943.92 | данные отсутствуют                | данные отсутствуют   |
| 36                            | 389669.1      | 1380953.92 | данные отсутствуют                | данные отсутствуют   |
| 36                            | 389669.1      | 1380953.92 | данные отсутствуют                | данные отсутствуют   |
| 37                            | 389676.38     | 1380948.21 | данные отсутствуют                | данные отсутствуют   |
| 37                            | 389676.38     | 1380948.21 | данные отсутствуют                | данные отсутствуют   |
| 38                            | 389678.9      | 1380946.23 | данные отсутствуют                | данные отсутствуют   |
| 38                            | 389678.9      | 1380946.23 | данные отсутствуют                | данные отсутствуют   |
| 39                            | 389691.76     | 1380936.15 | данные отсутствуют                | данные отсутствуют   |
| 39                            | 389691.76     | 1380936.15 | данные отсутствуют                | данные отсутствуют   |
| 40                            | 389695.73     | 1380933.04 | данные отсутствуют                | данные отсутствуют   |
| 40                            | 389695.73     | 1380933.04 | данные отсутствуют                | данные отсутствуют   |
| 41                            | 389718.12     | 1380915.49 | данные отсутствуют                | данные отсутствуют   |
| 41                            | 389718.12     | 1380915.49 | данные отсутствуют                | данные отсутствуют   |
| Государственный регистратор   |               |            |                                   | ФГИС ЕГРН  |
| полное наименование должности |               |            | подпись                           | инициалы, фамилия  |

М.П.

Раздел 4.2

Выписка из Единого государственного реестра недвижимости об объекте недвижимости

## Сведения о частях земельного участка

|                                       |                    |                                   |                       |
|---------------------------------------|--------------------|-----------------------------------|-----------------------|
| <b>Земельный участок</b>              |                    |                                   |                       |
| (вид объекта недвижимости)            |                    |                                   |                       |
| Лист №                                | Раздела <b>4.2</b> | Всего листов раздела <b>4.2</b> : | Всего разделов: _____ |
| Всего листов выписки: _____           |                    |                                   |                       |
| <b>29.07.2021 № 99/2021/408011337</b> |                    |                                   |                       |
| Кадастровый номер:                    |                    | <b>63:01:0913005:13</b>           |                       |

| Номер точки | Координаты, м |            | Описание закрепления на местности | Средняя квадратическая погрешность определения координат характерных точек границы части земельного участка, м |
|-------------|---------------|------------|-----------------------------------|--|
|             | X             | Y          |                                   |  |
| 1           | 2             | 3          | 4                                 | 5  |
| 42          | 389668.92     | 1380937.92 | данные отсутствуют                | данные отсутствуют   |
| 43          | 389668.19     | 1380937.01 | данные отсутствуют                | данные отсутствуют   |
| 44          | 389669.97     | 1380935.59 | данные отсутствуют                | данные отсутствуют   |
| 45          | 389670.71     | 1380936.53 | данные отсутствуют                | данные отсутствуют   |
| 46          | 389670.97     | 1380936.33 | данные отсутствуют                | данные отсутствуют   |
| 47          | 389670.41     | 1380935.61 | данные отсутствуют                | данные отсутствуют   |
| 48          | 389671.34     | 1380934.89 | данные отсутствуют                | данные отсутствуют   |
| 49          | 389671.89     | 1380935.61 | данные отсутствуют                | данные отсутствуют   |
| 50          | 389683.34     | 1380926.69 | данные отсутствуют                | данные отсутствуют   |
| 51          | 389682.02     | 1380925.08 | данные отсутствуют                | данные отсутствуют   |
| 52          | 389683.33     | 1380923.93 | данные отсутствуют                | данные отсутствуют   |
| 53          | 389685.55     | 1380922.13 | данные отсутствуют                | данные отсутствуют   |
| 54          | 389686.8      | 1380921.1  | данные отсутствуют                | данные отсутствуют   |
| 55          | 389688.29     | 1380922.83 | данные отсутствуют                | данные отсутствуют   |
| 56          | 389710.39     | 1380905.64 | данные отсутствуют                | данные отсутствуют   |
| 57          | 389679.44     | 1380946.94 | данные отсутствуют                | данные отсутствуют   |
| 58          | 389676.96     | 1380948.93 | данные отсутствуют                | данные отсутствуют   |

|                               |         |                   |
|-------------------------------|---------|-------------------|
| Государственный регистратор   |         | ФГИС ЕГРН         |
| полное наименование должности | подпись | инициалы, фамилия |

М.П.

## ФГИС ЕГРН

полное наименование органа регистрации прав

Раздел 1

Выписка из Единого государственного реестра недвижимости об объекте недвижимости  
Сведения о характеристиках объекта недвижимости

На основании запроса от 01.08.2021 г., поступившего на рассмотрение 01.08.2021 г., сообщаем, что согласно записям Единого государственного реестра недвижимости:

|                                       |                  |                                      |                      |
|---------------------------------------|------------------|--------------------------------------|----------------------|
| <b>Земельный участок</b>              |                  |                                      |                      |
| (вид объекта недвижимости)            |                  |                                      |                      |
| Лист № ____                           | Раздела <b>1</b> | Всего листов раздела <b>1</b> : ____ | Всего разделов: ____ |
| <b>01.08.2021 № 99/2021/408438775</b> |                  | Всего листов выписки: ____           |                      |
| Кадастровый номер:                    |                  | <b>63:01:0913005:14</b>              |                      |

|  |   |
|--|---|
| Номер кадастрового квартала:   | 63:01:0913005   |
| Дата присвоения кадастрового номера:   | 12.10.2005  |
| Ранее присвоенный государственный учетный номер:   | данные отсутствуют  |
| Адрес:   | установлено относительно ориентира, расположенного в границах участка.<br>Почтовый адрес ориентира: Самарская обл, г Самара, р-н Советский, ул Победы, 92 |
| Площадь:   | 1603 кв. м  |
| Кадастровая стоимость, руб.:   | 9323432.72  |
| Кадастровые номера расположенных в пределах земельного участка объектов недвижимости:        | данные отсутствуют  |
| Кадастровые номера объектов недвижимости, из которых образован объект недвижимости:          | данные отсутствуют  |
| Кадастровые номера образованных объектов недвижимости:                                       | данные отсутствуют  |
| Сведения о включении объекта недвижимости в состав предприятия как имущественного комплекса: |   |

|                               |         |                   |
|-------------------------------|---------|-------------------|
| Государственный регистратор   |         | ФГИС ЕГРН         |
| полное наименование должности | подпись | инициалы, фамилия |

М.П.

Раздел 1

Выписка из Единого государственного реестра недвижимости об объекте недвижимости

## Сведения о характеристиках объекта недвижимости

|  |   |                         |
|--|---|-------------------------|
| <b>Земельный участок</b>   |   |                         |
| (вид объекта недвижимости)   |   |                         |
| Лист № __ Раздела <b>1</b>   | Всего листов раздела <b>1</b> : __                                | Всего разделов: __      |
| Всего листов выписки: __   |   |                         |
| <b>01.08.2021 № 99/2021/408438775</b>  |   |                         |
| Кадастровый номер:   |   | <b>63:01:0913005:14</b> |
| Категория земель:  | Земли населённых пунктов  |                         |
| Виды разрешенного использования:   | Занимаемый нежилым помещением (литера Р) используемым под магазин |                         |
| Сведения о кадастровом инженере:   | данные отсутствуют  |                         |
| Сведения о лесах, водных объектах и об иных природных объектах, расположенных в пределах земельного участка:   | данные отсутствуют  |                         |
| Сведения о том, что земельный участок полностью или частично расположен в границах зоны с особыми условиями использования территории или территории объекта культурного наследия                                       | данные отсутствуют  |                         |
| Сведения о том, что земельный участок расположен в границах особой экономической зоны, территории опережающего социально-экономического развития, зоны территориального развития в Российской Федерации, игровой зоны: | данные отсутствуют  |                         |
| Сведения о том, что земельный участок расположен в границах особо охраняемой природной территории, охотничьих угодий, лесничеств, лесопарков:  | данные отсутствуют  |                         |
| Сведения о результатах проведения государственного земельного надзора:   | данные отсутствуют  |                         |
| Сведения о расположении земельного участка в границах территории, в отношении которой утвержден проект межевания территории:   | данные отсутствуют  |                         |
| Государственный регистратор  |   | ФГИС ЕГРН               |
| полное наименование должности  | подпись   | инициалы, фамилия       |

М.П.



Раздел 1

Выписка из Единого государственного реестра недвижимости об объекте недвижимости

**Сведения о характеристиках объекта недвижимости**

|  |  |                          |
|--|--|--------------------------|
| <b>Земельный участок</b>   |  |                          |
| (вид объекта недвижимости)   |  |                          |
| Лист № __ Раздела <b>1</b>   | Всего листов раздела <b>1</b> : __   | Всего разделов: __       |
| 01.08.2021 № 99/2021/408438775   |  | Всего листов выписки: __ |
| Кадастровый номер:   |  | <b>63:01:0913005:14</b>  |
| Условный номер земельного участка:   | данные отсутствуют   |                          |
| Сведения о принятии акта и (или) заключении договора, предусматривающих предоставление в соответствии с земельным законодательством исполнительным органом государственной власти или органом местного самоуправления находящегося в государственной или муниципальной собственности земельного участка для строительства наемного дома социального использования или наемного дома коммерческого использования: | данные отсутствуют   |                          |
| Сведения о том, что земельный участок или земельные участки образованы на основании решения об изъятии земельного участка и (или) расположенного на нем объекта недвижимости для государственных или муниципальных нужд:   | данные отсутствуют   |                          |
| Сведения о том, что земельный участок образован из земель или земельного участка, государственная собственность на которые не разграничена:  | данные отсутствуют   |                          |
| Сведения о наличии земельного спора о местоположении границ земельных участков:  | данные отсутствуют   |                          |
| Статус записи об объекте недвижимости:   | Сведения об объекте недвижимости имеют статус "актуальные, ранее учтенные"   |                          |
| Особые отметки:  | Сведения о видах разрешенного использования имеют статус «Актуальные незасвидетельствованные». Право (ограничение права, обременение объекта недвижимости) зарегистрировано на данный объект недвижимости с видами разрешенного использования отсутствует. Сведения необходимые для заполнения раздела 2 отсутствуют. Сведения необходимые для заполнения раздела 3.1 отсутствуют. |                          |
| Получатель выписки:  | Мишустина Елена Анатольевна  |                          |
| Государственный регистратор  |  | ФГИС ЕГРН                |
| полное наименование должности  | подпись  | инициалы, фамилия        |

М.П.

Раздел 3

Выписка из Единого государственного реестра недвижимости об объекте недвижимости  
Описание местоположения земельного участка

|                                       |                                      |                         |                            |
|---------------------------------------|--------------------------------------|-------------------------|----------------------------|
| <b>Земельный участок</b>              |                                      |                         |                            |
| (вид объекта недвижимости)            |                                      |                         |                            |
| Лист № ____ Раздела <b>3</b>          | Всего листов раздела <b>3</b> : ____ | Всего разделов: ____    | Всего листов выписки: ____ |
| <b>01.08.2021 № 99/2021/408438775</b> |                                      |                         |                            |
| Кадастровый номер:                    |                                      | <b>63:01:0913005:14</b> |                            |

|  |                       |  |  |
|--|-----------------------|--|--|
| План (чертеж, схема) земельного участка  |                       |  |  |
|  |                       |  |  |
| Масштаб 1: данные отсутствуют  | Условные обозначения: |  |  |

|                               |         |                   |
|-------------------------------|---------|-------------------|
| Государственный регистратор   |         | ФГИС ЕГРН         |
| полное наименование должности | подпись | инициалы, фамилия |

М.П.

Выписка из Единого государственного реестра недвижимости об объекте недвижимости  
Описание местоположения земельного участка

|                                       |  |                         |                            |
|---------------------------------------|--|-------------------------|----------------------------|
| <b>Земельный участок</b>              |  |                         |                            |
| (вид объекта недвижимости)            |  |                         |                            |
| Лист № ____ Раздела <b>3.2</b>        | Всего листов раздела <b>3.2</b> : ____ | Всего разделов: ____    | Всего листов выписки: ____ |
| <b>01.08.2021 № 99/2021/408438775</b> |  |                         |                            |
| Кадастровый номер:                    |  | <b>63:01:0913005:14</b> |                            |

| Сведения о характерных точках границы земельного участка |            |            |                                   |   |
|--|------------|------------|-----------------------------------|---|
| Система координат: МСК-05                                |            |            |                                   |   |
| Зона №   |            |            |                                   |   |
| Номер точки  | Координаты |            | Описание закрепления на местности | Средняя квадратическая погрешность определения координат характерных точек границ земельного участка, м |
|  | X          | Y          |                                   |   |
| 1  | 2          | 3          | 4                                 | 5   |
| 1  | 389635.53  | 1381184.77 | данные отсутствуют                | данные отсутствуют  |
| 2  | 389624.82  | 1381193.14 | данные отсутствуют                | данные отсутствуют  |
| 3  | 389569.9   | 1381122.85 | данные отсутствуют                | данные отсутствуют  |
| 4  | 389570.37  | 1381122.48 | данные отсутствуют                | данные отсутствуют  |
| 5  | 389569     | 1381120.72 | данные отсутствуют                | данные отсутствуют  |
| 6  | 389568.81  | 1381117.19 | данные отсутствуют                | данные отсутствуют  |
| 7  | 389570.64  | 1381115.77 | данные отсутствуют                | данные отсутствуют  |
| 8  | 389570.28  | 1381115.29 | данные отсутствуют                | данные отсутствуют  |
| 9  | 389593.78  | 1381096.94 | данные отсутствуют                | данные отсутствуют  |
| 10   | 389603.32  | 1381109.14 | данные отсутствуют                | данные отсутствуют  |
| 11   | 389591.59  | 1381118.29 | данные отсутствуют                | данные отсутствуют  |
| 12   | 389590.94  | 1381117.45 | данные отсутствуют                | данные отсутствуют  |
| 13   | 389585.97  | 1381121.33 | данные отсутствуют                | данные отсутствуют  |

|                               |         |                   |
|-------------------------------|---------|-------------------|
| Государственный регистратор   |         | ФГИС ЕГРН         |
| полное наименование должности | подпись | инициалы, фамилия |

М.П.

Раздел 4

Выписка из Единого государственного реестра недвижимости об объекте недвижимости  
Сведения о частях земельного участка

|                                       |                                      |                         |                            |
|---------------------------------------|--------------------------------------|-------------------------|----------------------------|
| <b>Земельный участок</b>              |                                      |                         |                            |
| (вид объекта недвижимости)            |                                      |                         |                            |
| Лист № ____ Раздела <b>4</b>          | Всего листов раздела <b>4</b> : ____ | Всего разделов: ____    | Всего листов выписки: ____ |
| <b>01.08.2021 № 99/2021/408438775</b> |                                      |                         |                            |
| Кадастровый номер:                    |                                      | <b>63:01:0913005:14</b> |                            |

|  |  |
|--|--|
| План (чертеж, схема) части земельного участка                                      | Учетный номер части: <b>63:01:0913005:14/1</b> |
|  |  |
| Масштаб 1: данные отсутствуют  | Условные обозначения:                          |

|                               |         |                   |
|-------------------------------|---------|-------------------|
| Государственный регистратор   |         | ФГИС ЕГРН         |
| полное наименование должности | подпись | инициалы, фамилия |

М.П.

Раздел 4

Выписка из Единого государственного реестра недвижимости об объекте недвижимости  
Сведения о частях земельного участка

|                                       |                                     |                         |                           |
|---------------------------------------|-------------------------------------|-------------------------|---------------------------|
| <b>Земельный участок</b>              |                                     |                         |                           |
| (вид объекта недвижимости)            |                                     |                         |                           |
| Лист № ___ Раздела <b>4</b>           | Всего листов раздела <b>4</b> : ___ | Всего разделов: ___     | Всего листов выписки: ___ |
| <b>01.08.2021 № 99/2021/408438775</b> |                                     |                         |                           |
| Кадастровый номер:                    |                                     | <b>63:01:0913005:14</b> |                           |

|   |  |
|---|--|
| План (чертеж, схема) части земельного участка                                     | Учетный номер части: <b>63:01:0913005:14/2</b> |
|  |  |
| Масштаб 1: данные отсутствуют   | Условные обозначения:                          |

|                               |         |                   |
|-------------------------------|---------|-------------------|
| Государственный регистратор   |         | ФГИС ЕГРН         |
| полное наименование должности | подпись | инициалы, фамилия |

М.П.

Раздел 4.1

Выписка из Единого государственного реестра недвижимости об объекте недвижимости  
Сведения о частях земельного участка

|                                       |  |                         |                            |
|---------------------------------------|--|-------------------------|----------------------------|
| <b>Земельный участок</b>              |  |                         |                            |
| (вид объекта недвижимости)            |  |                         |                            |
| Лист № ____ Раздела <b>4.1</b>        | Всего листов раздела <b>4.1</b> : ____ | Всего разделов: ____    | Всего листов выписки: ____ |
| <b>01.08.2021 № 99/2021/408438775</b> |  |                         |                            |
| Кадастровый номер:                    |  | <b>63:01:0913005:14</b> |                            |

| Учетный номер части | Площадь (м <sup>2</sup> ) | Содержание ограничения в использовании или ограничения права на объект недвижимости или обременения объекта недвижимости   |
|---------------------|---------------------------|--|
| 1                   | 2                         | 3  |
| 1                   | 1603.2                    |  |
| 2                   | 13                        | Ограничения прав на земельный участок, предусмотренные статьями 56, 56.1 Земельного кодекса Российской Федерации, Приказ № 1890 от 29.09.2020, срок действия: 09.11.2020 |

|                               |         |                   |
|-------------------------------|---------|-------------------|
| Государственный регистратор   |         | ФГИС ЕГРН         |
| полное наименование должности | подпись | инициалы, фамилия |

М.П.

Раздел 4.2

Выписка из Единого государственного реестра недвижимости об объекте недвижимости  
Сведения о частях земельного участка

| Земельный участок   |               |  |                                   |  |
|---|---------------|--|-----------------------------------|--|
| (вид объекта недвижимости)  |               |  |                                   |  |
| Лист № ____ Раздела <b>4.2</b>  |               | Всего листов раздела <b>4.2</b> : ____ |                                   | Всего разделов: ____   |
| Всего листов выписки: ____  |               |  |                                   |  |
| <b>01.08.2021 № 99/2021/408438775</b>                                   |               |  |                                   |  |
| Кадастровый номер:  |               |  | <b>63:01:0913005:14</b>           |  |
| Сведения о характерных точках границы части (частей) земельного участка |               |  |                                   |  |
| Учетный номер части: 1  |               |  |                                   |  |
| Система координат: МСК-05   |               |  |                                   |  |
| Зона №  |               |  |                                   |  |
| Номер точки   | Координаты, м |  | Описание закрепления на местности | Средняя квадратическая погрешность определения координат характерных точек границы части земельного участка, м |
|   | X             | Y                                      |                                   |  |
| 1   | 2             | 3                                      | 4                                 | 5  |
| 1   | 389635.53     | 1381184.77                             | данные отсутствуют                | данные отсутствуют   |
| 2   | 389624.82     | 1381193.14                             | данные отсутствуют                | данные отсутствуют   |
| 3   | 389569.9      | 1381122.85                             | данные отсутствуют                | данные отсутствуют   |
| 4   | 389570.37     | 1381122.48                             | данные отсутствуют                | данные отсутствуют   |
| 5   | 389569        | 1381120.72                             | данные отсутствуют                | данные отсутствуют   |
| 6   | 389568.81     | 1381117.19                             | данные отсутствуют                | данные отсутствуют   |
| 7   | 389570.64     | 1381115.77                             | данные отсутствуют                | данные отсутствуют   |
| 8   | 389570.28     | 1381115.29                             | данные отсутствуют                | данные отсутствуют   |
| 9   | 389593.78     | 1381096.94                             | данные отсутствуют                | данные отсутствуют   |
| 10  | 389603.32     | 1381109.14                             | данные отсутствуют                | данные отсутствуют   |
| 11  | 389591.59     | 1381118.29                             | данные отсутствуют                | данные отсутствуют   |
| 12  | 389590.94     | 1381117.45                             | данные отсутствуют                | данные отсутствуют   |
| 13  | 389585.97     | 1381121.33                             | данные отсутствуют                | данные отсутствуют   |
| 14  | 389617.03     | 1381161.09                             | данные отсутствуют                | данные отсутствуют   |
| 15  | 389619.49     | 1381164.24                             | данные отсутствуют                | данные отсутствуют   |
| 16  | 389616.97     | 1381166.31                             | данные отсутствуют                | данные отсутствуют   |
| Государственный регистратор   |               |  | ФГИС ЕГРН                         |  |
| полное наименование должности   |               |  | подпись                           |  |
|   |               |  | инициалы, фамилия                 |  |

М.П.

Раздел 4.2

Выписка из Единого государственного реестра недвижимости об объекте недвижимости

**Сведения о частях земельного участка**

|                                       |                    |                                      |                    |
|---------------------------------------|--------------------|--------------------------------------|--------------------|
| <b>Земельный участок</b>              |                    |                                      |                    |
| (вид объекта недвижимости)            |                    |                                      |                    |
| Лист № __                             | Раздела <b>4.2</b> | Всего листов раздела <b>4.2</b> : __ | Всего разделов: __ |
| Всего листов выписки: __              |                    |                                      |                    |
| <b>01.08.2021 № 99/2021/408438775</b> |                    |                                      |                    |
| Кадастровый номер:                    |                    | <b>63:01:0913005:14</b>              |                    |

| Номер точки | Координаты, м |            | Описание закрепления на местности | Средняя квадратическая погрешность определения координат характерных точек границы части земельного участка, м |
|-------------|---------------|------------|-----------------------------------|--|
|             | X             | Y          |                                   |  |
| 1           | 2             | 3          | 4                                 | 5  |
| 17          | 389614.44     | 1381163.21 | данные отсутствуют                | данные отсутствуют   |

|                               |         |                   |
|-------------------------------|---------|-------------------|
| Государственный регистратор   |         | ФГИС ЕГРН         |
| полное наименование должности | подпись | инициалы, фамилия |

М.П.



Раздел 4.2

Выписка из Единого государственного реестра недвижимости об объекте недвижимости  
Сведения о частях земельного участка

| Земельный участок   |               |  |                                   |  |
|---|---------------|--|-----------------------------------|--|
| (вид объекта недвижимости)  |               |  |                                   |  |
| Лист № ____ Раздела <b>4.2</b>  |               | Всего листов раздела <b>4.2</b> : ____ |                                   | Всего разделов: ____   |
| Всего листов выписки: ____  |               |  |                                   |  |
| <b>01.08.2021 № 99/2021/408438775</b>                                   |               |  |                                   |  |
| Кадастровый номер:  |               |  | <b>63:01:0913005:14</b>           |  |
| Сведения о характерных точках границы части (частей) земельного участка |               |  |                                   |  |
| Учетный номер части: 2  |               |  |                                   |  |
| Система координат: МСК-05   |               |  |                                   |  |
| Зона №  |               |  |                                   |  |
| Номер точки   | Координаты, м |  | Описание закрепления на местности | Средняя квадратическая погрешность определения координат характерных точек границы части земельного участка, м |
|   | X             | Y                                      |                                   |  |
| 1   | 2             | 3                                      | 4                                 | 5  |
| 1   | 389635.53     | 1381184.77                             | данные отсутствуют                | данные отсутствуют   |
| 2   | 389624.82     | 1381193.14                             | данные отсутствуют                | данные отсутствуют   |
| 3   | 389569.9      | 1381122.85                             | данные отсутствуют                | данные отсутствуют   |
| 4   | 389570.37     | 1381122.48                             | данные отсутствуют                | данные отсутствуют   |
| 5   | 389569        | 1381120.72                             | данные отсутствуют                | данные отсутствуют   |
| 6   | 389568.81     | 1381117.19                             | данные отсутствуют                | данные отсутствуют   |
| 7   | 389570.64     | 1381115.77                             | данные отсутствуют                | данные отсутствуют   |
| 8   | 389570.28     | 1381115.29                             | данные отсутствуют                | данные отсутствуют   |
| 9   | 389593.78     | 1381096.94                             | данные отсутствуют                | данные отсутствуют   |
| 10  | 389603.32     | 1381109.14                             | данные отсутствуют                | данные отсутствуют   |
| 11  | 389591.59     | 1381118.29                             | данные отсутствуют                | данные отсутствуют   |
| 12  | 389590.94     | 1381117.45                             | данные отсутствуют                | данные отсутствуют   |
| 13  | 389585.97     | 1381121.33                             | данные отсутствуют                | данные отсутствуют   |
| 14  | 389617.03     | 1381161.09                             | данные отсутствуют                | данные отсутствуют   |
| 15  | 389619.49     | 1381164.24                             | данные отсутствуют                | данные отсутствуют   |
| 16  | 389616.97     | 1381166.31                             | данные отсутствуют                | данные отсутствуют   |
| Государственный регистратор   |               |  | ФГИС ЕГРН                         |  |
| полное наименование должности   |               |  | подпись                           |  |
|   |               |  | инициалы, фамилия                 |  |

М.П.

Раздел 4.2

Выписка из Единого государственного реестра недвижимости об объекте недвижимости

## Сведения о частях земельного участка

|                                       |                    |                                      |                    |
|---------------------------------------|--------------------|--------------------------------------|--------------------|
| <b>Земельный участок</b>              |                    |                                      |                    |
| (вид объекта недвижимости)            |                    |                                      |                    |
| Лист № __                             | Раздела <b>4.2</b> | Всего листов раздела <b>4.2</b> : __ | Всего разделов: __ |
| Всего листов выписки: __              |                    |                                      |                    |
| <b>01.08.2021 № 99/2021/408438775</b> |                    |                                      |                    |
| Кадастровый номер:                    |                    | <b>63:01:0913005:14</b>              |                    |

| Номер точки | Координаты, м |            | Описание закрепления на местности | Средняя квадратическая погрешность определения координат характерных точек границы части земельного участка, м |
|-------------|---------------|------------|-----------------------------------|--|
|             | X             | Y          |                                   |  |
| 1           | 2             | 3          | 4                                 | 5  |
| 17          | 389614.44     | 1381163.21 | данные отсутствуют                | данные отсутствуют   |

|                               |         |                   |
|-------------------------------|---------|-------------------|
| Государственный регистратор   |         | ФГИС ЕГРН         |
| полное наименование должности | подпись | инициалы, фамилия |

М.П.

**Филиал Федерального государственного бюджетного учреждения «Федеральная кадастровая палата Федеральной службы государственной регистрации, кадастра и картографии» по Самарской области**

(полное наименование органа регистрации прав)

**Раздел 1**

**КАДАСТРОВЫЙ ПЛАН ТЕРРИТОРИИ**

На основании запроса от 06.07.2021, поступившего на рассмотрение 07.07.2021, сообщаем, что согласно записям Единого государственного реестра недвижимости:

|  |                            |   |                   |
|--|----------------------------|---|-------------------|
| Лист № 1 раздела 1                           | Всего листов раздела 1: 29 | Всего разделов: 11                      | Всего листов: 827 |
| « 06 » июля 2021 г. № КУВИ-002/2021-83007525 |                            |   |                   |
| Номер кадастрового квартала: 63:01:0913005   |                            | Площадь кадастрового квартала: 15.07 Га |                   |

**Общие сведения об объектах недвижимости в кадастровом квартале**

| Номер п/п | Кадастровый номер объекта недвижимости | Вид объекта недвижимости | Адрес | Площадь или основная характеристика | Категория земель | Виды разрешенного использования | Назначение (проектируемое назначение) | Кадастровая стоимость (руб) |
|-----------|--|--------------------------|-------|-------------------------------------|------------------|---------------------------------|---------------------------------------|-----------------------------|
| 1         | 2                                      | 3                        | 4     | 5                                   | 6                | 7                               | 8                                     | 9                           |

|   |                                 |                   |  |         |                          |  |       |           |
|---|---------------------------------|-------------------|--|---------|--------------------------|--|-------|-----------|
| 1 | <a href="#">63:01:0913005:1</a> | Земельный участок | Местоположение установлено относительно ориентира, расположенного в границах участка.<br>Почтовый адрес ориентира: Самарская область, г Самара, Советский, ул Ново-Вокзальная, гараж 8 | 18      | Земли населенных пунктов | Для гаражного строительства                                | _____ | 62667     |
| 2 | <a href="#">63:01:0913005:2</a> | Земельный участок | Местоположение установлено относительно ориентира, расположенного в границах участка.<br>Почтовый адрес ориентира: Самарская область, г Самара, Советский, ул Ново-Вокзальная          | 21      | Земли населенных пунктов | Для гаражного строительства                                | _____ | 73070.55  |
| 3 | <a href="#">63:01:0913005:3</a> | Земельный участок | Местоположение установлено относительно ориентира, расположенного в границах участка.<br>Почтовый адрес ориентира: Самарская область, г Самара   | 22      | Земли населенных пунктов | Под гаражное строительство                                 | _____ | 77921.76  |
| 4 | <a href="#">63:01:0913005:4</a> | Земельный участок | Местоположение установлено относительно ориентира, расположенного в границах участка.<br>Почтовый адрес ориентира: Самарская область, г Самара, Советский, ул Победы                   | 38      | Земли населенных пунктов | временный павильон-магазин по реализации продуктов питания | _____ | 236549.38 |
| 5 | <a href="#">63:01:0913005:5</a> | Земельный участок | Местоположение установлено относительно ориентира, расположенного  | 35 +/-0 | Земли населенных пунктов | Под временный павильон-магазин                             | _____ | 216597.73 |

|  |  |  |  |  |  |  |  |  |
|--|--|--|--|--|--|--|--|--|
|  |  |  | <p>в границах участка.<br/>Почтовый адрес ориентира:<br/>Самарская область, г<br/>Самара, Советский, ул<br/>Победы</p> |  |  | <p>по реализации<br/>продуктов питания</p> |  |  |
|--|--|--|--|--|--|--|--|--|

\_\_\_\_\_

полное наименование должности

М.П.

\_\_\_\_\_

подпись

\_\_\_\_\_

инициалы, фамилия

**Филиал Федерального государственного бюджетного учреждения «Федеральная кадастровая палата Федеральной службы государственной регистрации, кадастра и картографии» по Самарской области**

(полное наименование органа регистрации прав)

**Раздел 1**

**КАДАСТРОВЫЙ ПЛАН ТЕРРИТОРИИ**

Лист № 2раздела 1

Всего листов раздела 1: 29

Всего разделов: 11

Всего листов: 827

« 06 » июля 2021 г. № КУВИ-002/2021-83007525

Номер кадастрового квартала: 63:01:0913005

| Номер п/п | Кадастровый номер объекта недвижимости | Вид объекта недвижимости | Адрес   | Площадь или основная характеристика | Категория земель         | Виды разрешенного использования  | Назначение (проектируемое назначение) | Кадастровая стоимость (руб) |
|-----------|--|--------------------------|---|-------------------------------------|--------------------------|--|---------------------------------------|-----------------------------|
| 1         | 2                                      | 3                        | 4   | 5                                   | 6                        | 7  | 8                                     | 9                           |
| 6         | <a href="#">63:01:0913005:6</a>        | Земельный участок        | Местоположение установлено относительно ориентира, расположенного в границах участка.<br>Почтовый адрес ориентира: Самарская область, г Самара, Советский, ул Ново-Вокзальная   | 65 +/-3                             | Земли населенных пунктов | Для использования под временный павильон-магазин по реализации продуктов питания | _____                                 | 402687.05                   |
| 7         | <a href="#">63:01:0913005:7</a>        | Земельный участок        | Местоположение установлено относительно ориентира, расположенного в границах участка.<br>Почтовый адрес ориентира: Самарская область, г Самара, Советский, ул Свободы, гараж 32 | 30                                  | Земли населенных пунктов | почтовые отделения, телефонные и телеграфные станции                             | _____                                 | 114202.2                    |
| 8         | <a href="#">63:01:0913005:8</a>        | Земельный участок        | Местоположение установлено относительно ориентира, расположенного в границах участка.<br>Почтовый адрес ориентира: Самарская область, г Самара, Советский                       | 24                                  | Земли населенных пунктов | занимаемый капитальным гаражом   | _____                                 | 83462.64                    |
| 9         | <a href="#">63:01:0913005:9</a>        | Земельный участок        | Местоположение установлено относительно ориентира, расположенного в границах участка.<br>Почтовый адрес ориентира: Самарская область, г   | 22                                  | Земли населенных пунктов | Под капитальный гараж  | _____                                 | 77921.76                    |

|    |                                  |                      |  |    |                             |                                      |   |          |
|----|----------------------------------|----------------------|--|----|-----------------------------|--------------------------------------|---|----------|
|    |                                  |                      | Самара, Советский, ул<br>Ново-Вокзальная, д 15   |    |                             |                                      |   |          |
| 10 | <a href="#">63:01:0913005:10</a> | Земельный<br>участок | Местоположение<br>установлено относительно<br>ориентира, расположенного<br>в границах участка.<br>Почтовый адрес ориентира:<br>Самарская область, г<br>Самара, Советский, ул<br>Ново-Вокзальная, д 18-20 | 19 | Земли населенных<br>пунктов | Занимаемый<br>капитальным<br>гаражом | — | 66829.82 |

\_\_\_\_\_

полное наименование должности

М.П.

\_\_\_\_\_

подпись

\_\_\_\_\_

инициалы, фамилия

**Филиал Федерального государственного бюджетного учреждения «Федеральная кадастровая палата Федеральной службы государственной регистрации, кадастра и картографии» по Самарской области**

(полное наименование органа регистрации прав)

**Раздел 1**

**КАДАСТРОВЫЙ ПЛАН ТЕРРИТОРИИ**

Лист № Зраздела 1

Всего листов раздела 1: 29

Всего разделов: 11

Всего листов: 827

« 06 » июля 2021 г. № КУВИ-002/2021-83007525

Номер кадастрового квартала: 63:01:0913005

| Номер п/п | Кадастровый номер объекта недвижимости | Вид объекта недвижимости | Адрес  | Площадь или основная характеристика | Категория земель         | Виды разрешенного использования                                     | Назначение (проектируемое назначение) | Кадастровая стоимость (руб) |
|-----------|--|--------------------------|--|-------------------------------------|--------------------------|---|---------------------------------------|-----------------------------|
| 1         | 2                                      | 3                        | 4  | 5                                   | 6                        | 7   | 8                                     | 9                           |
| 11        | <a href="#">63:01:0913005:11</a>       | Земельный участок        | Местоположение установлено относительно ориентира, расположенного в границах участка.<br>Почтовый адрес ориентира: Самарская область, г Самара, Советский, ул Победы                     | 4 +/-0                              | Земли населенных пунктов | Временный павильон  | —                                     | 25030.76                    |
| 12        | <a href="#">63:01:0913005:12</a>       | Земельный участок        | Местоположение установлено относительно ориентира, расположенного в границах участка.<br>Почтовый адрес ориентира: Самарская область, г Самара, Советский, ул Победы                     | 13                                  | Земли населенных пунктов | Под существующим временным киоском по реализации печатной продукции | —                                     | 83902.09                    |
| 13        | <a href="#">63:01:0913005:13</a>       | Земельный участок        | Местоположение установлено относительно ориентира, расположенного в границах участка.<br>Почтовый адрес ориентира: Самарская область, г Самара, Советский, ул Александра Матросова, д 13 | 1170                                | Земли населенных пунктов | Фактически занимаемый земельный участок жилым домом № 13            | —                                     | 5968790.1                   |



|    |                                  |                   |   |           |                          |   |       |            |
|----|----------------------------------|-------------------|---|-----------|--------------------------|---|-------|------------|
| 14 | <a href="#">63:01:0913005:14</a> | Земельный участок | Местоположение установлено относительно ориентира, расположенного в границах участка.<br>Почтовый адрес ориентира:<br>Самарская область, г Самара, Советский, ул Победы, д 92 | 1603 +/-0 | Земли населенных пунктов | Занимаемый нежилым помещением (литера Р) используемым под магазин | _____ | 9323432.72 |
| 15 | <a href="#">63:01:0913005:15</a> | Земельный участок | Местоположение установлено относительно ориентира, расположенного в границах участка.<br>Почтовый адрес ориентира:<br>Самарская область, г Самара, Советский, ул Победы, д 92 | 12        | Земли населенных пунктов | занимаемый временным павильоном по реализации лотерейных билетов  | _____ | 76883.24   |

\_\_\_\_\_

полное наименование должности

М.П.

\_\_\_\_\_

подпись

\_\_\_\_\_

инициалы, фамилия

**Филиал Федерального государственного бюджетного учреждения «Федеральная кадастровая палата Федеральной службы государственной регистрации, кадастра и картографии» по Самарской области**

(полное наименование органа регистрации прав)

**Раздел 1**

**КАДАСТРОВЫЙ ПЛАН ТЕРРИТОРИИ**

Лист № 4раздела 1

Всего листов раздела 1: 29

Всего разделов: 11

Всего листов: 827

« 06 » июля 2021 г. № КУВИ-002/2021-83007525

Номер кадастрового квартала: 63:01:0913005

| Номер п/п | Кадастровый номер объекта недвижимости | Вид объекта недвижимости | Адрес  | Площадь или основная характеристика | Категория земель         | Виды разрешенного использования               | Назначение (проектируемое назначение) | Кадастровая стоимость (руб) |
|-----------|--|--------------------------|--|-------------------------------------|--------------------------|---|---------------------------------------|-----------------------------|
| 1         | 2                                      | 3                        | 4  | 5                                   | 6                        | 7   | 8                                     | 9                           |
| 16        | <a href="#">63:01:0913005:16</a>       | Земельный участок        | Местоположение установлено относительно ориентира, расположенного в границах участка.<br>Почтовый адрес ориентира: Самарская область, г Самара, Советский, аал Советский, ул Александра Матросова, д 11А | 4078                                | Земли населенных пунктов | Занимаемого зданием и прилегающей территорией | —                                     | 14951947.25                 |
| 17        | <a href="#">63:01:0913005:17</a>       | Земельный участок        | Местоположение установлено относительно ориентира, расположенного в границах участка.<br>Почтовый адрес ориентира: Самарская область, г Самара,  | 3723                                | Земли населенных пунктов | занимаемого зданием и прилегающей территорией | —                                     | 13694444.68                 |

|    |                                   |                   |   |      |                          |   |   |             |
|----|-----------------------------------|-------------------|---|------|--------------------------|---|---|-------------|
|    |                                   |                   | Советский, ул Ново-Вокзальная, д 16   |      |                          |   |   |             |
| 18 | <a href="#">63:01:0913005:18</a>  | Земельный участок | Местоположение установлено относительно ориентира, расположенного в границах участка. Почтовый адрес ориентира: Самарская область, г Самара, Советский, ул Александра Матросова, д 11 "А" | 3232 | Земли населенных пунктов | Для реконструкции здания муниципального общеобразовательного учреждения среднего (полного) общего образования школы "Яктылык" с углубленным изучением татарского языка и культуры, в части строительства пристроя и трансформаторной подстанции | — | 11945158.59 |
| 19 | <a href="#">63:01:0913005:500</a> | Земельный участок | Местоположение установлено относительно ориентира, расположенного в границах участка. Почтовый адрес ориентира: Самарская область, г Самара, Советский, ул Победы, д 20                   | 21   | Земли населенных пунктов | Гаражное строительство  | — | 73070.55    |
| 20 | <a href="#">63:01:0913005:501</a> | Земельный участок | Местоположение установлено относительно ориентира, расположенного в границах участка. Почтовый адрес ориентира: Самарская область, г Самара,  | 21   | Земли населенных пунктов | Гаражное строительство  | — | 73070.55    |

|  |  |  |                                     |  |  |  |  |  |
|--|--|--|-------------------------------------|--|--|--|--|--|
|  |  |  | Советский, ул Ново-Вокзальная, д 14 |  |  |  |  |  |
|--|--|--|-------------------------------------|--|--|--|--|--|

\_\_\_\_\_

полное наименование должности

М.П.

\_\_\_\_\_

подпись

\_\_\_\_\_

инициалы, фамилия

**Филиал Федерального государственного бюджетного учреждения «Федеральная кадастровая палата Федеральной службы государственной регистрации, кадастра и картографии» по Самарской области**

(полное наименование органа регистрации прав)

**Раздел 1**

**КАДАСТРОВЫЙ ПЛАН ТЕРРИТОРИИ**

Лист № 5раздела 1

Всего листов раздела 1: 29

Всего разделов: 11

Всего листов: 827

« 06 » июля 2021 г. № КУВИ-002/2021-83007525

Номер кадастрового квартала: 63:01:0913005

| Номер п/п | Кадастровый номер объекта недвижимости | Вид объекта недвижимости | Адрес | Площадь или основная характеристика | Категория земель | Виды разрешенного использования | Назначение (проектируемое назначение) | Кадастровая стоимость (руб) |
|-----------|--|--------------------------|-------|-------------------------------------|------------------|---------------------------------|---------------------------------------|-----------------------------|
|-----------|--|--------------------------|-------|-------------------------------------|------------------|---------------------------------|---------------------------------------|-----------------------------|

| 1  | 2                                 | 3                 | 4  | 5    | 6                        | 7  | 8 | 9          |
|----|-----------------------------------|-------------------|--|------|--------------------------|--|---|------------|
| 21 | <a href="#">63:01:0913005:502</a> | Земельный участок | Местоположение установлено относительно ориентира, расположенного в границах участка.<br>Почтовый адрес ориентира: Самарская область, г Самара, Советский, ул Победы, д 92, строен б | 1561 | Земли населенных пунктов | Фактически занимаемый земельный участок жилим домом (многоэтажная застройка) | — | 7959429.73 |
| 22 | <a href="#">63:01:0913005:503</a> | Земельный участок | Местоположение установлено относительно ориентира, расположенного в границах участка.<br>Почтовый адрес ориентира: Самарская область, г Самара, Советский, ул Ново-Вокзальная, д 12  | 40   | Земли населенных пунктов | Встроенное помещение, фотосалон (бытовое обслуживание)                       | — | 152255.2   |
| 23 | <a href="#">63:01:0913005:504</a> | Земельный участок | Местоположение установлено относительно ориентира, расположенного в границах участка.<br>Почтовый адрес ориентира: Самарская область, г Самара, Советский, ул Свободы                | 6    | Земли населенных пунктов | Гараж металлический  | — | 20935.68   |
| 24 | <a href="#">63:01:0913005:505</a> | Земельный участок | Местоположение установлено относительно ориентира, расположенного в границах участка.<br>Почтовый адрес ориентира: Самарская область, г Самара, Советский, ул Свободы                | 9    | Земли населенных пунктов | Гараж металлический  | — | 31386.06   |

|    |                                   |                   |  |     |                          |                                   |       |           |
|----|-----------------------------------|-------------------|--|-----|--------------------------|-----------------------------------|-------|-----------|
| 25 | <a href="#">63:01:0913005:506</a> | Земельный участок | Местоположение установлено относительно ориентира, расположенного в границах участка.<br>Почтовый адрес ориентира:<br>Самарская область, г Самара, Советский, ул Свободы, д 85 | 169 | Земли населенных пунктов | фактически занимаемый аптекой № 9 | _____ | 959529.61 |
|----|-----------------------------------|-------------------|--|-----|--------------------------|-----------------------------------|-------|-----------|

\_\_\_\_\_

полное наименование должности

М.П.

\_\_\_\_\_

подпись

\_\_\_\_\_

инициалы, фамилия

**Филиал Федерального государственного бюджетного учреждения «Федеральная кадастровая палата Федеральной службы государственной регистрации, кадастра и картографии» по Самарской области**

(полное наименование органа регистрации прав)

**Раздел 1**

**КАДАСТРОВЫЙ ПЛАН ТЕРРИТОРИИ**

Лист № браздела 1

Всего листов раздела 1: 29

Всего разделов: 11

Всего листов: 827

« 06 » июля 2021 г. № КУВИ-002/2021-83007525

Номер кадастрового квартала: 63:01:0913005

| Номер п/п | Кадастровый номер объекта недвижимости | Вид объекта недвижимости | Адрес   | Площадь или основная характеристика | Категория земель         | Виды разрешенного использования | Назначение (проектируемое назначение) | Кадастровая стоимость (руб) |
|-----------|--|--------------------------|---|-------------------------------------|--------------------------|---------------------------------|---------------------------------------|-----------------------------|
| 1         | 2                                      | 3                        | 4   | 5                                   | 6                        | 7                               | 8                                     | 9                           |
| 26        | <a href="#">63:01:0913005:507</a>      | Земельный участок        | Местоположение установлено относительно ориентира, расположенного в границах участка.<br>Почтовый адрес ориентира: Самарская область, г Самара, Советский, ул Победы, д 92            | 8                                   | Земли населенных пунктов | Киоск                           | _____                                 | 45781.12                    |
| 27        | <a href="#">63:01:0913005:508</a>      | Земельный участок        | Местоположение установлено относительно ориентира, расположенного в границах участка.<br>Почтовый адрес ориентира: Самарская область, г Самара, Советский, ул Победы, д 92            | 8                                   | Земли населенных пунктов | Установка киоска                | _____                                 | 45781.12                    |
| 28        | <a href="#">63:01:0913005:509</a>      | Земельный участок        | Местоположение установлено относительно ориентира, расположенного в границах участка.<br>Почтовый адрес ориентира: Самарская область, г Самара, Советский, ул Свободы, д 81, строен б | 2906                                | Земли населенных пунктов | стройплощадка (образование)     | _____                                 | 10771786.44                 |
| 29        | <a href="#">63:01:0913005:510</a>      | Земельный участок        | Местоположение установлено относительно ориентира, расположенного в границах участка.<br>Почтовый адрес ориентира:  | 9                                   | Земли населенных пунктов | киоск                           | _____                                 | 51501.24                    |

|    |                                   |                      |  |       |                             |                          |       |             |
|----|-----------------------------------|----------------------|--|-------|-----------------------------|--------------------------|-------|-------------|
|    |                                   |                      | Самарская область, г<br>Самара, Советский, ул<br>Свободы |       |                             |                          |       |             |
| 30 | <a href="#">63:01:0913005:511</a> | Земельный<br>участок | Самарская область, г<br>Самара, Советский                | 25108 | Земли населенных<br>пунктов | Производственная<br>база | _____ | 41095016.84 |

\_\_\_\_\_

полное наименование должности

М.П.

\_\_\_\_\_

подпись

\_\_\_\_\_

инициалы, фамилия

**Филиал Федерального государственного бюджетного учреждения «Федеральная кадастровая палата Федеральной службы государственной регистрации, кадастра и картографии» по Самарской области**

(полное наименование органа регистрации прав)

**Раздел 1**

**КАДАСТРОВЫЙ ПЛАН ТЕРРИТОРИИ**

Лист № 7раздела 1

Всего листов раздела 1: 29

Всего разделов: 11

Всего листов: 827

« 06 » июля 2021 г. № КУВИ-002/2021-83007525

Номер кадастрового квартала: 63:01:0913005



| Номер п/п | Кадастровый номер объекта недвижимости | Вид объекта недвижимости | Адрес   | Площадь или основная характеристика | Категория земель         | Виды разрешенного использования     | Назначение (проектируемое назначение) | Кадастровая стоимость (руб) |
|-----------|--|--------------------------|---|-------------------------------------|--------------------------|-------------------------------------|---------------------------------------|-----------------------------|
| 1         | 2                                      | 3                        | 4   | 5                                   | 6                        | 7                                   | 8                                     | 9                           |
| 31        | <a href="#">63:01:0913005:512</a>      | Земельный участок        | Местоположение установлено относительно ориентира, расположенного в границах участка.<br>Почтовый адрес ориентира: Самарская область, г Самара, Советский, ул Победы, д 92            | 4                                   | Земли населенных пунктов | Киоск по продаже лотерейных билетов | _____                                 | 22895.04                    |
| 32        | <a href="#">63:01:0913005:513</a>      | Земельный участок        | Местоположение установлено относительно ориентира, расположенного в границах участка.<br>Почтовый адрес ориентира: Самарская область, г Самара, Советский, ул Свободы, д 81, строен а | 18                                  | Земли населенных пунктов | гараж                               | _____                                 | 62667                       |
| 33        | <a href="#">63:01:0913005:514</a>      | Земельный участок        | Местоположение установлено относительно ориентира, расположенного в границах участка.<br>Почтовый адрес ориентира: Самарская область, г Самара, Советский, ул Победы, д 92            | 8                                   | Земли населенных пунктов | киоск                               | _____                                 | 45781.12                    |
| 34        | <a href="#">63:01:0913005:515</a>      | Земельный участок        | Местоположение установлено относительно ориентира, расположенного в границах участка.<br>Почтовый адрес ориентира:  | 8                                   | Земли населенных пунктов | киоск                               | _____                                 | 45781.12                    |

|    |                                   |                      |  |    |                             |      |       |         |
|----|-----------------------------------|----------------------|--|----|-----------------------------|------|-------|---------|
|    |                                   |                      | Самарская область, г<br>Самара, Советский, ул<br>Победы, д 92  |    |                             |      |       |         |
| 35 | <a href="#">63:01:0913005:516</a> | Земельный<br>участок | Местоположение<br>установлено относительно<br>ориентира, расположенного<br>в границах участка.<br>Почтовый адрес ориентира:<br>Самарская область, г<br>Самара, Советский, ул<br>Победы, д 90 | 16 | Земли населенных<br>пунктов | офис | _____ | 91526.4 |

\_\_\_\_\_

полное наименование должности

М.П.

\_\_\_\_\_

подпись

\_\_\_\_\_

инициалы, фамилия

**Филиал Федерального государственного бюджетного учреждения «Федеральная кадастровая палата Федеральной службы государственной регистрации, кадастра и картографии» по Самарской области**

(полное наименование органа регистрации прав)

**Раздел 1**

**КАДАСТРОВЫЙ ПЛАН ТЕРРИТОРИИ**

Лист № 8раздела 1

Всего листов раздела 1: 29

Всего разделов: 11

Всего листов: 827

« 06 » июля 2021 г. № КУВИ-002/2021-83007525

Номер кадастрового квартала: 63:01:0913005

| Номер п/п | Кадастровый номер объекта недвижимости | Вид объекта недвижимости | Адрес   | Площадь или основная характеристика | Категория земель         | Виды разрешенного использования | Назначение (проектируемое назначение) | Кадастровая стоимость (руб) |
|-----------|--|--------------------------|---|-------------------------------------|--------------------------|---------------------------------|---------------------------------------|-----------------------------|
| 1         | 2                                      | 3                        | 4   | 5                                   | 6                        | 7                               | 8                                     | 9                           |
| 36        | <a href="#">63:01:0913005:519</a>      | Земельный участок        | Местоположение установлено относительно ориентира, расположенного в границах участка.<br>Почтовый адрес ориентира:<br>Самарская область, г Самара, Советский, ул Победы | 4                                   | Земли населенных пунктов | киоск "Табак"                   | _____                                 | 22895.04                    |
| 37        | <a href="#">63:01:0913005:520</a>      | Земельный участок        | Местоположение установлено относительно ориентира, расположенного в границах участка.<br>Почтовый адрес ориентира:<br>Самарская область, г Самара, Советский, ул Победы | 4                                   | Земли населенных пунктов | киоск "Табак"                   | _____                                 | 22895.04                    |
| 38        | <a href="#">63:01:0913005:521</a>      | Земельный участок        | Самарская область, г Самара, Советский, ст Безымянка  | 6                                   | Земли населенных пунктов | киоск "Роспечать" № 219         | _____                                 | 34339.2                     |
| 39        | <a href="#">63:01:0913005:522</a>      | Земельный участок        | Местоположение установлено относительно ориентира, расположенного   | 8                                   | Земли населенных пунктов | киоск                           | _____                                 | 45781.12                    |

|    |                                   |                      |  |    |                             |              |       |          |
|----|-----------------------------------|----------------------|--|----|-----------------------------|--------------|-------|----------|
|    |                                   |                      | в границах участка.<br>Почтовый адрес ориентира:<br>Самарская область, г<br>Самара, Советский, ул<br>Победы, д 92  |    |                             |              |       |          |
| 40 | <a href="#">63:01:0913005:523</a> | Земельный<br>участок | Местоположение<br>установлено относительно<br>ориентира, расположенного<br>в границах участка.<br>Почтовый адрес ориентира:<br>Самарская область, г<br>Самара, Советский, ул<br>Победы | 30 | Земли населенных<br>пунктов | мини-магазин | _____ | 171494.4 |

\_\_\_\_\_

полное наименование должности

М.П.

\_\_\_\_\_

подпись

\_\_\_\_\_

инициалы, фамилия

**Филиал Федерального государственного бюджетного учреждения «Федеральная кадастровая палата Федеральной службы государственной регистрации, кадастра и картографии» по Самарской области**

(полное наименование органа регистрации прав)

**Раздел 1**

**КАДАСТРОВЫЙ ПЛАН ТЕРРИТОРИИ**

Лист № 9раздела 1

Всего листов раздела 1: 29

Всего разделов: 11

Всего листов: 827

« 06 » июля 2021 г. № КУВИ-002/2021-83007525

Номер кадастрового квартала: 63:01:0913005

| Номер п/п | Кадастровый номер объекта недвижимости | Вид объекта недвижимости | Адрес   | Площадь или основная характеристика | Категория земель         | Виды разрешенного использования | Назначение (проектируемое назначение) | Кадастровая стоимость (руб) |
|-----------|--|--------------------------|---|-------------------------------------|--------------------------|---------------------------------|---------------------------------------|-----------------------------|
| 1         | 2                                      | 3                        | 4   | 5                                   | 6                        | 7                               | 8                                     | 9                           |
| 41        | <a href="#">63:01:0913005:524</a>      | Земельный участок        | Местоположение установлено относительно ориентира, расположенного в границах участка.<br>Почтовый адрес ориентира:<br>Самарская область, г Самара, Советский, ул Победы, д 92 | 6                                   | Земли населенных пунктов | временный киоск павильон        | _____                                 | 34339.2                     |
| 42        | <a href="#">63:01:0913005:525</a>      | Земельный участок        | Местоположение установлено относительно ориентира, расположенного в границах участка.<br>Почтовый адрес ориентира:<br>Самарская область, г Самара, Советский, ул Победы, д 92 | 30                                  | Земли населенных пунктов | установка мини-магазина         | _____                                 | 171494.4                    |
| 43        | <a href="#">63:01:0913005:526</a>      | Земельный участок        | Местоположение установлено относительно ориентира, расположенного в границах участка.<br>Почтовый адрес ориентира:<br>Самарская область, г                                    | 146                                 | Земли населенных пунктов | магазин                         | _____                                 | 829877.14                   |

|    |                                   |                      |   |    |                             |                        |       |          |
|----|-----------------------------------|----------------------|---|----|-----------------------------|------------------------|-------|----------|
|    |                                   |                      | Самара, Советский, ул<br>Победы, д 92   |    |                             |                        |       |          |
| 44 | <a href="#">63:01:0913005:527</a> | Земельный<br>участок | Самарская область, г<br>Самара, Советский   | 30 | Земли населенных<br>пунктов | мини-магазин           | _____ | 171494.4 |
| 45 | <a href="#">63:01:0913005:528</a> | Земельный<br>участок | Местоположение<br>установлено относительно<br>ориентира, расположенного<br>в границах участка.<br>Почтовый адрес ориентира:<br>Самарская область, г<br>Самара, Советский, ул<br>Свободы | 18 | Земли населенных<br>пунктов | металлический<br>гараж | _____ | 62667    |

\_\_\_\_\_

полное наименование должности

М.П.

\_\_\_\_\_

подпись

\_\_\_\_\_

инициалы, фамилия

**Филиал Федерального государственного бюджетного учреждения «Федеральная кадастровая палата Федеральной службы государственной регистрации, кадастра и картографии» по Самарской области**

(полное наименование органа регистрации прав)

**Раздел 1**

**КАДАСТРОВЫЙ ПЛАН ТЕРРИТОРИИ**

Лист № 10раздела 1

Всего листов раздела 1: 29

Всего разделов: 11

Всего листов: 827

« 06 » июля 2021 г. № КУВИ-002/2021-83007525

Номер кадастрового квартала: 63:01:0913005

| Номер п/п | Кадастровый номер объекта недвижимости | Вид объекта недвижимости | Адрес  | Площадь или основная характеристика | Категория земель         | Виды разрешенного использования                                  | Назначение (проектируемое назначение) | Кадастровая стоимость (руб) |
|-----------|--|--------------------------|--|-------------------------------------|--------------------------|--|---------------------------------------|-----------------------------|
| 1         | 2                                      | 3                        | 4  | 5                                   | 6                        | 7  | 8                                     | 9                           |
| 46        | <a href="#">63:01:0913005:529</a>      | Земельный участок        | Самарская область, г Самара, Советский, ул Ново-Вокзальная   | 6                                   | Земли населенных пунктов | временная передвижная автолавка по реализации молочной продукции | —                                     | 34339.2                     |
| 47        | <a href="#">63:01:0913005:530</a>      | Земельный участок        | Самарская область, г Самара, Советский   | 22 +/-0                             | Земли населенных пунктов | капитальный гараж  | —                                     | 76536.02                    |
| 48        | <a href="#">63:01:0913005:532</a>      | Земельный участок        | Самарская область, г Самара, Советский   | 2580                                | Земли населенных пунктов | проектирование мини-рынка  | —                                     | 13016899.8                  |
| 49        | <a href="#">63:01:0913005:533</a>      | Земельный участок        | Местоположение установлено относительно ориентира, расположенного в границах участка.<br>Почтовый адрес ориентира: Самарская область, г Самара, Советский, ул Александра Матросова, д 11, корп а | 4208                                | Земли населенных пунктов | Школа  | —                                     | 15411126.72                 |

|    |                                   |                   |  |      |                          |                                    |       |             |
|----|-----------------------------------|-------------------|--|------|--------------------------|------------------------------------|-------|-------------|
| 50 | <a href="#">63:01:0913005:534</a> | Земельный участок | Местоположение установлено относительно ориентира, расположенного в границах участка.<br>Почтовый адрес ориентира:<br>Самарская область, г Самара, Советский, ул Свободы, д 85 | 2673 | Земли населенных пунктов | Жилой дом (многоэтажная застройка) | _____ | 13609659.69 |
|----|-----------------------------------|-------------------|--|------|--------------------------|------------------------------------|-------|-------------|

\_\_\_\_\_

полное наименование должности

М.П.

\_\_\_\_\_

подпись

\_\_\_\_\_

инициалы, фамилия

**Филиал Федерального государственного бюджетного учреждения «Федеральная кадастровая палата Федеральной службы государственной регистрации, кадастра и картографии» по Самарской области**

(полное наименование органа регистрации прав)

**Раздел 1**

**КАДАСТРОВЫЙ ПЛАН ТЕРРИТОРИИ**

Лист № 11 раздела 1

Всего листов раздела 1: 29

Всего разделов: 11

Всего листов: 827

« 06 » июля 2021 г. № КУВИ-002/2021-83007525

Номер кадастрового квартала: 63:01:0913005



| Номер п/п | Кадастровый номер объекта недвижимости | Вид объекта недвижимости | Адрес   | Площадь или основная характеристика | Категория земель         | Виды разрешенного использования    | Назначение (проектируемое назначение) | Кадастровая стоимость (руб) |
|-----------|--|--------------------------|---|-------------------------------------|--------------------------|------------------------------------|---------------------------------------|-----------------------------|
| 1         | 2                                      | 3                        | 4   | 5                                   | 6                        | 7                                  | 8                                     | 9                           |
| 51        | <a href="#">63:01:0913005:535</a>      | Земельный участок        | Самарская область, г Самара, Советский, ул Александра Матросова, д 11   | 608                                 | Земли населенных пунктов | Жилой дом (многоэтажная застройка) | _____                                 | 3104010.24                  |
| 52        | <a href="#">63:01:0913005:536</a>      | Земельный участок        | Местоположение установлено относительно ориентира, расположенного в границах участка.<br>Почтовый адрес ориентира: Самарская область, г Самара, Советский, ул Свободы, д 85         | 2673                                | Земли населенных пунктов | Жилой дом (многоэтажная застройка) | _____                                 | 13609659.69                 |
| 53        | <a href="#">63:01:0913005:537</a>      | Земельный участок        | Местоположение установлено относительно ориентира, расположенного в границах участка.<br>Почтовый адрес ориентира: Самарская область, г Самара, Советский, ул Ново-Вокзальная, д 20 | 1050                                | Земли населенных пунктов | Жилой дом (многоэтажная застройка) | _____                                 | 5357446.5                   |
| 54        | <a href="#">63:01:0913005:538</a>      | Земельный участок        | Местоположение установлено относительно ориентира, расположенного в границах участка.<br>Почтовый адрес ориентира: Самарская область, г Самара, Советский, ул Ново-Вокзальная, д 14 | 1                                   | Земли населенных пунктов | Гаражное строительство             | _____                                 | 3492.52                     |

|    |                                   |                   |   |             |                          |                                     |       |             |
|----|-----------------------------------|-------------------|---|-------------|--------------------------|-------------------------------------|-------|-------------|
| 55 | <a href="#">63:01:0913005:539</a> | Земельный участок | Местоположение установлено относительно ориентира, расположенного в границах участка.<br>Почтовый адрес ориентира:<br>Самарская область, г Самара, Советский, ул Свободы, д 816 | 11605 +/-38 | Земли населенных пунктов | Занимаемый земельный участок школой | _____ | 39688983.95 |
|----|-----------------------------------|-------------------|---|-------------|--------------------------|-------------------------------------|-------|-------------|

\_\_\_\_\_

полное наименование должности

М.П.

\_\_\_\_\_

подпись

\_\_\_\_\_

инициалы, фамилия

**Филиал Федерального государственного бюджетного учреждения «Федеральная кадастровая палата Федеральной службы государственной регистрации, кадастра и картографии» по Самарской области**

(полное наименование органа регистрации прав)

**Раздел 1**

**КАДАСТРОВЫЙ ПЛАН ТЕРРИТОРИИ**

Лист № 12 раздела 1

Всего листов раздела 1: 29

Всего разделов: 11

Всего листов: 827

« 06 » июля 2021 г. № КУВИ-002/2021-83007525

Номер кадастрового квартала: 63:01:0913005

| Номер п/п | Кадастровый номер объекта недвижимости | Вид объекта недвижимости | Адрес   | Площадь или основная характеристика | Категория земель         | Виды разрешенного использования                       | Назначение (проектируемое назначение) | Кадастровая стоимость (руб) |
|-----------|--|--------------------------|---|-------------------------------------|--------------------------|---|---------------------------------------|-----------------------------|
| 1         | 2                                      | 3                        | 4   | 5                                   | 6                        | 7   | 8                                     | 9                           |
| 56        | <a href="#">63:01:0913005:540</a>      | Земельный участок        | Местоположение установлено относительно ориентира, расположенного в границах участка.<br>Почтовый адрес ориентира: Самарская область, г Самара, Советский, ул Свободы, д 83, строен а | 1040                                | Земли населенных пунктов | Жилой дом (многоэтажная застройка)                    | _____                                 | 5306496                     |
| 57        | <a href="#">63:01:0913005:541</a>      | Земельный участок        | Местоположение установлено относительно ориентира, расположенного в границах участка.<br>Почтовый адрес ориентира: Самарская область, г Самара, Советский, ул Свободы, д 83 а         | 5336 +/-26                          | Земли населенных пунктов | фактически занимаемый земельный участок детским садом | _____                                 | 19339264.8                  |
| 58        | <a href="#">63:01:0913005:542</a>      | Земельный участок        | Местоположение установлено относительно ориентира, расположенного в границах участка.<br>Почтовый адрес ориентира: Самарская область, г Самара, Советский, ул Ново-Вокзальная, д 14   | 1890                                | Земли населенных пунктов | Жилая постройка (многоэтажная застройка)              | _____                                 | 9632838.6                   |
| 59        | <a href="#">63:01:0913005:543</a>      | Земельный участок        | Местоположение установлено относительно ориентира, расположенного в границах участка.<br>Почтовый адрес ориентира:  | 1994                                | Земли населенных пунктов | Жилой дом (многоэтажная застройка)                    | _____                                 | 10161523.7                  |

|    |                                   |                      |   |     |                             |                            |   |            |
|----|-----------------------------------|----------------------|---|-----|-----------------------------|----------------------------|---|------------|
|    |                                   |                      | Самарская область, г<br>Самара, Советский, ул<br>Ново-Вокзальная, д 12  |     |                             |                            |   |            |
| 60 | <a href="#">63:01:0913005:545</a> | Земельный<br>участок | Местоположение<br>установлено относительно<br>ориентира, расположенного<br>в границах участка.<br>Почтовый адрес ориентира:<br>Самарская область, г<br>Самара, Советский, ул<br>Ново-Вокзальная, д 16 | 699 | Земли населенных<br>пунктов | Объекты<br>здравоохранения | — | 2644484.76 |

\_\_\_\_\_

полное наименование должности

М.П.

\_\_\_\_\_

подпись

\_\_\_\_\_

инициалы, фамилия

**Филиал Федерального государственного бюджетного учреждения «Федеральная кадастровая палата Федеральной службы государственной регистрации, кадастра и картографии» по Самарской области**

(полное наименование органа регистрации прав)

**Раздел 1**

**КАДАСТРОВЫЙ ПЛАН ТЕРРИТОРИИ**

Лист № 13раздела 1

Всего листов раздела 1: 29

Всего разделов: 11

Всего листов: 827

« 06 » июля 2021 г. № КУВИ-002/2021-83007525

Номер кадастрового квартала: 63:01:0913005

| Номер п/п | Кадастровый номер объекта недвижимости | Вид объекта недвижимости | Адрес   | Площадь или основная характеристика | Категория земель         | Виды разрешенного использования  | Назначение (проектируемое назначение) | Кадастровая стоимость (руб) |
|-----------|--|--------------------------|---|-------------------------------------|--------------------------|--|---------------------------------------|-----------------------------|
| 1         | 2                                      | 3                        | 4   | 5                                   | 6                        | 7  | 8                                     | 9                           |
| 61        | <a href="#">63:01:0913005:546</a>      | Земельный участок        | Местоположение установлено относительно ориентира, расположенного в границах участка.<br>Почтовый адрес ориентира:<br>Самарская область, г Самара, Советский, ул Победы, д 92           | 1925                                | Земли населенных пунктов | Фактически занимаемый земельный участок жилим домом (многоэтажная застройка) | —                                     | 9810781.75                  |
| 62        | <a href="#">63:01:0913005:547</a>      | Земельный участок        | Местоположение установлено относительно ориентира, расположенного в границах участка.<br>Почтовый адрес ориентира:<br>Самарская область, г Самара, Советский, ул Победы, д 90, строен а | 2828                                | Земли населенных пунктов | Фактически занимаемый земельный участок жилим домом (многоэтажная застройка) | —                                     | 14395934                    |
| 63        | <a href="#">63:01:0913005:548</a>      | Земельный участок        | Местоположение установлено относительно ориентира, расположенного в границах участка.<br>Почтовый адрес ориентира:<br>Самарская область, г  | 5608                                | Земли населенных пунктов | Фактически занимаемый земельный участок жилим домом (многоэтажная застройка) | —                                     | 28444168.56                 |

|    |                                   |                      |   |     |                             |                          |       |           |
|----|-----------------------------------|----------------------|---|-----|-----------------------------|--------------------------|-------|-----------|
|    |                                   |                      | Самара, Советский, ул<br>Победы, д 90   |     |                             |                          |       |           |
| 64 | <a href="#">63:01:0913005:549</a> | Земельный<br>участок | Местоположение<br>установлено относительно<br>ориентира, расположенного<br>в границах участка.<br>Почтовый адрес ориентира:<br>Самарская область, г<br>Самара, Советский, ул<br>Ново-Вокзальная, д 18 | 500 | Земли населенных<br>пунктов | Жилая постройка<br>(ижс) | _____ | 1231985   |
| 65 | <a href="#">63:01:0913005:550</a> | Земельный<br>участок | Местоположение<br>установлено относительно<br>ориентира, расположенного<br>в границах участка.<br>Почтовый адрес ориентира:<br>Самарская область, г<br>Самара, Советский, ул<br>Победы, д 90          | 33  | Земли населенных<br>пунктов | парикмахерская           | _____ | 125618.79 |

\_\_\_\_\_

полное наименование должности

М.П.

\_\_\_\_\_

подпись

\_\_\_\_\_

инициалы, фамилия

**Филиал Федерального государственного бюджетного учреждения «Федеральная кадастровая палата Федеральной службы государственной регистрации, кадастра и картографии» по Самарской области**

(полное наименование органа регистрации прав)

**Раздел 1**

## КАДАСТРОВЫЙ ПЛАН ТЕРРИТОРИИ

Лист № 14 раздела 1

Всего листов раздела 1: 29

Всего разделов: 11

Всего листов: 827

« 06 » июля 2021 г. № КУВИ-002/2021-83007525

Номер кадастрового квартала: 63:01:0913005

| Номер п/п | Кадастровый номер объекта недвижимости | Вид объекта недвижимости | Адрес   | Площадь или основная характеристика | Категория земель         | Виды разрешенного использования | Назначение (проектируемое назначение) | Кадастровая стоимость (руб) |
|-----------|--|--------------------------|---|-------------------------------------|--------------------------|---------------------------------|---------------------------------------|-----------------------------|
| 1         | 2                                      | 3                        | 4   | 5                                   | 6                        | 7                               | 8                                     | 9                           |
| 66        | <a href="#">63:01:0913005:551</a>      | Земельный участок        | Местоположение установлено относительно ориентира, расположенного в границах участка.<br>Почтовый адрес ориентира:<br>Самарская область, г Самара, Советский, ул Победы, д 92 | 6 +/-0                              | Земли населенных пунктов | киоск                           | _____                                 | 34339.2                     |
| 67        | <a href="#">63:01:0913005:552</a>      | Земельный участок        | Местоположение установлено относительно ориентира, расположенного в границах участка.<br>Почтовый адрес ориентира:<br>Самарская область, г Самара, Советский, ул Победы, д 92 | 9                                   | Земли населенных пунктов | киоск                           | _____                                 | 51501.24                    |

|    |                                   |                   |  |               |                          |  |       |            |
|----|-----------------------------------|-------------------|--|---------------|--------------------------|--|-------|------------|
| 68 | <a href="#">63:01:0913005:553</a> | Земельный участок | Местоположение установлено относительно ориентира, расположенного в границах участка.<br>Почтовый адрес ориентира:<br>Самарская область, г Самара, Советский, ул Ново-Вокзальная, д 18   | 1050          | Земли населенных пунктов | Жилой дом (многоэтажная застройка)           | _____ | 5357446.5  |
| 69 | <a href="#">63:01:0913005:554</a> | Земельный участок | Местоположение установлено относительно ориентира, расположенного в границах участка.<br>Почтовый адрес ориентира:<br>Самарская область, г Самара, Советский, ул Александра Матросова    | 4234 +/-22.77 | Земли населенных пунктов | Под нежилое здание с прилегающей территорией | _____ | 15453344.6 |
| 70 | <a href="#">63:01:0913005:555</a> | Земельный участок | Местоположение установлено относительно ориентира, расположенного в границах участка.<br>Почтовый адрес ориентира:<br>Самарская область, г Самара, Советский, ул Свободы, д 83, строен а | 922           | Земли населенных пунктов | Жилой дом (многоэтажная застройка)           | _____ | 4705131.96 |

\_\_\_\_\_

полное наименование должности

М.П.

\_\_\_\_\_

подпись

\_\_\_\_\_

инициалы, фамилия

**Филиал Федерального государственного бюджетного учреждения «Федеральная кадастровая палата Федеральной службы государственной регистрации, кадастра и картографии» по Самарской области**



(полное наименование органа регистрации прав)

Раздел 1

### КАДАСТРОВЫЙ ПЛАН ТЕРРИТОРИИ

|  |                            |                    |                   |
|--|----------------------------|--------------------|-------------------|
| Лист № 15раздела 1                           | Всего листов раздела 1: 29 | Всего разделов: 11 | Всего листов: 827 |
| « 06 » июля 2021 г. № КУВИ-002/2021-83007525 |                            |                    |                   |
| Номер кадастрового квартала: 63:01:0913005   |                            |                    |                   |

| Номер п/п | Кадастровый номер объекта недвижимости | Вид объекта недвижимости | Адрес   | Площадь или основная характеристика | Категория земель         | Виды разрешенного использования          | Назначение (проектируемое назначение) | Кадастровая стоимость (руб) |
|-----------|--|--------------------------|---|-------------------------------------|--------------------------|--|---------------------------------------|-----------------------------|
| 1         | 2                                      | 3                        | 4   | 5                                   | 6                        | 7  | 8                                     | 9                           |
| 71        | <a href="#">63:01:0913005:556</a>      | Земельный участок        | Местоположение установлено относительно ориентира, расположенного в границах участка.<br>Почтовый адрес ориентира:<br>Самарская область, г Самара, Советский, ул Александра Матросова, д 13 | 1170                                | Земли населенных пунктов | Жилая постройка (многоэтажная застройка) | _____                                 | 5968790.1                   |
| 72        | <a href="#">63:01:0913005:557</a>      | Земельный участок        | Местоположение установлено относительно ориентира, расположенного   | 31 +/-0.19                          | Земли населенных пунктов | занимаемый капитальным гаражом           | _____                                 | 106283.9                    |

|    |                                   |                      |   |           |                             |   |       |          |
|----|-----------------------------------|----------------------|---|-----------|-----------------------------|---|-------|----------|
|    |                                   |                      | в границах участка.<br>Почтовый адрес ориентира:<br>Самарская область, г<br>Самара, Советский, ул<br>Ново-Вокзальная, д 20/83,<br>корп 33   |           |                             |   |       |          |
| 73 | <a href="#">63:01:0913005:558</a> | Земельный<br>участок | Местоположение<br>установлено относительно<br>ориентира, расположенного<br>в границах участка.<br>Почтовый адрес ориентира:<br>Самарская область, г<br>Самара, Советский, ул<br>Победы          | 40 +/-2   | Земли населенных<br>пунктов | Для установки<br>павильона  | _____ | 247944.8 |
| 74 | <a href="#">63:01:0913005:559</a> | Земельный<br>участок | Местоположение<br>установлено относительно<br>ориентира, расположенного<br>в границах участка.<br>Почтовый адрес ориентира:<br>Самарская область, г<br>Самара, Советский, ул<br>Ново-Вокзальная | 28 +/-1.9 | Земли населенных<br>пунктов | Занимаемый<br>капитальным<br>гаражом  | _____ | 97300.56 |
| 75 | <a href="#">63:01:0913005:562</a> | Земельный<br>участок | Местоположение<br>установлено относительно<br>ориентира, расположенного<br>в границах участка.<br>Почтовый адрес ориентира:<br>Самарская область, г<br>Самара, Советский, ул<br>Ново-Вокзальная | 12 +/-1.4 | Земли населенных<br>пунктов | фактически<br>занимаемый<br>временным киоском<br>по реализации<br>продуктов питания | _____ | 74610.48 |

\_\_\_\_\_

полное наименование должности

М.П.

\_\_\_\_\_

подпись

\_\_\_\_\_

инициалы, фамилия

**Филиал Федерального государственного бюджетного учреждения «Федеральная кадастровая палата Федеральной службы государственной регистрации, кадастра и картографии» по Самарской области**

(полное наименование органа регистрации прав)

**Раздел 1**

**КАДАСТРОВЫЙ ПЛАН ТЕРРИТОРИИ**

|                    |                            |                    |                   |
|--------------------|----------------------------|--------------------|-------------------|
| Лист № 16раздела 1 | Всего листов раздела 1: 29 | Всего разделов: 11 | Всего листов: 827 |
|--------------------|----------------------------|--------------------|-------------------|

« 06 » июля 2021 г. № КУВИ-002/2021-83007525

Номер кадастрового квартала: 63:01:0913005

| Номер п/п | Кадастровый номер объекта недвижимости | Вид объекта недвижимости | Адрес  | Площадь или основная характеристика | Категория земель         | Виды разрешенного использования                                     | Назначение (проектируемое назначение) | Кадастровая стоимость (руб) |
|-----------|--|--------------------------|--|-------------------------------------|--------------------------|---|---------------------------------------|-----------------------------|
| 1         | 2                                      | 3                        | 4  | 5                                   | 6                        | 7   | 8                                     | 9                           |
| 76        | <a href="#">63:01:0913005:563</a>      | Земельный участок        | Местоположение установлено относительно ориентира, расположенного в границах участка.<br>Почтовый адрес ориентира:<br>Самарская область, г | 4 +/-1                              | Земли населенных пунктов | Для использования под временный отдельный вход в помещение магазина | _____                                 | 25175.92                    |

|    |                                   |                      |  |           |                             |   |   |          |
|----|-----------------------------------|----------------------|--|-----------|-----------------------------|---|---|----------|
|    |                                   |                      | Самара, Советский, ул<br>Победы, д 90  |           |                             |   |   |          |
| 77 | <a href="#">63:01:0913005:564</a> | Земельный<br>участок | Местоположение<br>установлено относительно<br>ориентира, расположенного<br>в границах участка.<br>Почтовый адрес ориентира:<br>Самарская область, г<br>Самара, Советский, ул<br>Физкультурная, гараж 1 | 21        | Земли населенных<br>пунктов | для гаражного<br>строительства  | — | 73070.55 |
| 78 | <a href="#">63:01:0913005:568</a> | Земельный<br>участок | Местоположение<br>установлено относительно<br>ориентира, расположенного<br>в границах участка.<br>Почтовый адрес ориентира:<br>Самарская область, г<br>Самара, Советский, ул<br>Ново-Вокзальная        | 430       | Земли населенных<br>пунктов | для садоводства   | — | 598121.4 |
| 79 | <a href="#">63:01:0913005:569</a> | Земельный<br>участок | Местоположение<br>установлено относительно<br>ориентира, расположенного<br>в границах участка.<br>Почтовый адрес ориентира:<br>Самарская область, г<br>Самара, Советский, ул<br>Ново-Вокзальная        | 6 +/-0.86 | Земли населенных<br>пунктов | Под установку<br>временного<br>передвижного<br>тонара "Хлеб" с<br>дальнейшей<br>эксплуатацией | — | 37675.02 |
| 80 | <a href="#">63:01:0913005:572</a> | Земельный<br>участок | Местоположение<br>установлено относительно<br>ориентира, расположенного<br>в границах участка.<br>Почтовый адрес ориентира:<br>Самарская область, г  | 10 +/-1   | Земли населенных<br>пунктов | под временный<br>отдельный вход   | — | 62936.7  |

|  |  |  |                                       |  |  |  |  |  |
|--|--|--|---------------------------------------|--|--|--|--|--|
|  |  |  | Самара, Советский, ул<br>Победы, д 92 |  |  |  |  |  |
|--|--|--|---------------------------------------|--|--|--|--|--|

\_\_\_\_\_

полное наименование должности

М.П.

\_\_\_\_\_

подпись

\_\_\_\_\_

инициалы, фамилия

**Филиал Федерального государственного бюджетного учреждения «Федеральная кадастровая палата Федеральной службы государственной регистрации, кадастра и картографии» по Самарской области**

(полное наименование органа регистрации прав)

**Раздел 1**

**КАДАСТРОВЫЙ ПЛАН ТЕРРИТОРИИ**

Лист № 17 раздела 1

Всего листов раздела 1: 29

Всего разделов: 11

Всего листов: 827

« 06 » июля 2021 г. № КУВИ-002/2021-83007525

Номер кадастрового квартала: 63:01:0913005

| Номер п/п | Кадастровый номер объекта недвижимости | Вид объекта недвижимости | Адрес | Площадь или основная характеристика | Категория земель | Виды разрешенного использования | Назначение (проектируемое назначение) | Кадастровая стоимость (руб) |
|-----------|--|--------------------------|-------|-------------------------------------|------------------|---------------------------------|---------------------------------------|-----------------------------|
|-----------|--|--------------------------|-------|-------------------------------------|------------------|---------------------------------|---------------------------------------|-----------------------------|

| 1  | 2                                 | 3      | 4   | 5                        | 6     | 7     | 8                   | 9            |
|----|-----------------------------------|--------|---|--------------------------|-------|-------|---------------------|--------------|
| 81 | <a href="#">63:01:0913005:573</a> | Здание | Самарская область, г Самара, Советский, ул Победы, д 90               | площадь:<br>16890.8 кв.м | _____ | _____ | Многоквартирный дом | 374625106.99 |
| 82 | <a href="#">63:01:0913005:574</a> | Здание | Самарская область, г Самара, Советский, ул Победы, д 92               | площадь:<br>6066.2 кв.м  | _____ | _____ | Многоквартирный дом | 285854538.34 |
| 83 | <a href="#">63:01:0913005:575</a> | Здание | Самарская область, г Самара, Советский, ул Свободы, д 85              | площадь:<br>5168.4 кв.м  | _____ | _____ | Многоквартирный дом | 231351487    |
| 84 | <a href="#">63:01:0913005:576</a> | Здание | Самарская область, г Самара, Советский, ул Ново-Вокзальная, д 18      | площадь:<br>4117.1 кв.м  | _____ | _____ | Многоквартирный дом | 184128034.03 |
| 85 | <a href="#">63:01:0913005:577</a> | Здание | Самарская область, г Самара, Советский, ул Александра Матросова, д 11 | площадь:<br>2027.4 кв.м  | _____ | _____ | Многоквартирный дом | 90670903.35  |

\_\_\_\_\_

полное наименование должности

М.П.

\_\_\_\_\_

подпись

\_\_\_\_\_

инициалы, фамилия

**Филиал Федерального государственного бюджетного учреждения «Федеральная кадастровая палата Федеральной службы государственной регистрации, кадастра и картографии» по Самарской области**

(полное наименование органа регистрации прав)

## КАДАСТРОВЫЙ ПЛАН ТЕРРИТОРИИ

Лист № 18раздела 1

Всего листов раздела 1: 29

Всего разделов: 11

Всего листов: 827

« 06 » июля 2021 г. № КУВИ-002/2021-83007525

Номер кадастрового квартала: 63:01:0913005

| Номер п/п | Кадастровый номер объекта недвижимости | Вид объекта недвижимости | Адрес   | Площадь или основная характеристика | Категория земель | Виды разрешенного использования | Назначение (проектируемое назначение) | Кадастровая стоимость (руб) |
|-----------|--|--------------------------|---|-------------------------------------|------------------|---------------------------------|---------------------------------------|-----------------------------|
| 1         | 2                                      | 3                        | 4   | 5                                   | 6                | 7                               | 8                                     | 9                           |
| 86        | <a href="#">63:01:0913005:578</a>      | Здание                   | Самарская область, г Самара, Советский, ул Ново-Вокзальная, д 14      | площадь: 20.4 кв.м                  | —                | —                               | Нежилое                               | 545995.8                    |
| 87        | <a href="#">63:01:0913005:579</a>      | Здание                   | Самарская область, г Самара, Советский, ул Александра Матросова, д 13 | площадь: 1662.4 кв.м                | —                | —                               | Нежилое                               | 5670834.9                   |
| 88        | <a href="#">63:01:0913005:580</a>      | Здание                   | Самарская область, г Самара, Советский, ул Победы, д 20               | площадь: 2787.5 кв.м                | —                | —                               | Многоквартирный дом                   | 61824631.5                  |

|    |                                   |        |  |                      |       |       |                     |              |
|----|-----------------------------------|--------|--|----------------------|-------|-------|---------------------|--------------|
| 89 | <a href="#">63:01:0913005:581</a> | Здание | Самарская область, г Самара, Советский, ул Победы, д 92б | площадь: 5570 кв.м   | _____ | _____ | Многоквартирный дом | 225075757.86 |
| 90 | <a href="#">63:01:0913005:582</a> | Здание | Самарская область, г Самара, Советский, ул Победы, д 92а | площадь: 2779.3 кв.м | _____ | _____ | Многоквартирный дом | 102220078.88 |

\_\_\_\_\_

полное наименование должности

М.П.

\_\_\_\_\_

подпись

\_\_\_\_\_

инициалы, фамилия

**Филиал Федерального государственного бюджетного учреждения «Федеральная кадастровая палата Федеральной службы государственной регистрации, кадастра и картографии» по Самарской области**

(полное наименование органа регистрации прав)

**Раздел 1**

**КАДАСТРОВЫЙ ПЛАН ТЕРРИТОРИИ**

Лист № 19 раздела 1

Всего листов раздела 1: 29

Всего разделов: 11

Всего листов: 827

« 06 » июля 2021 г. № КУВИ-002/2021-83007525

Номер кадастрового квартала: 63:01:0913005



| Номер п/п | Кадастровый номер объекта недвижимости | Вид объекта недвижимости | Адрес   | Площадь или основная характеристика | Категория земель | Виды разрешенного использования | Назначение (проектируемое назначение) | Кадастровая стоимость (руб) |
|-----------|--|--------------------------|---|-------------------------------------|------------------|---------------------------------|---------------------------------------|-----------------------------|
| 1         | 2                                      | 3                        | 4   | 5                                   | 6                | 7                               | 8                                     | 9                           |
| 91        | <a href="#">63:01:0913005:583</a>      | Здание                   | Самарская область, г Самара, Советский, ул Свободы, д 81  | площадь: 3534.1 кв.м                | _____            | _____                           | Многоквартирный дом                   | 158195822.73                |
| 92        | <a href="#">63:01:0913005:584</a>      | Здание                   | Самарская область, г Самара, Советский, ул Свободы, д 81а | площадь: 4865 кв.м                  | _____            | _____                           | Многоквартирный дом                   | 107902002.6                 |
| 93        | <a href="#">63:01:0913005:585</a>      | Здание                   | Самарская область, г Самара, Советский, ул Победы, д 90а  | площадь: 9641.6 кв.м                | _____            | _____                           | Многоквартирный дом                   | 431583951.9                 |
| 94        | <a href="#">63:01:0913005:586</a>      | Здание                   | Самарская область, г Самара, Советский, ул Свободы, д 83  | площадь: 3347.8 кв.м                | _____            | _____                           | Многоквартирный дом                   | 149722822.45                |
| 95        | <a href="#">63:01:0913005:587</a>      | Здание                   | Самарская область, г Самара, ул Свободы, д 83а            | площадь: 1518.3 кв.м                | _____            | _____                           | Нежилое                               | 8829073                     |

\_\_\_\_\_

полное наименование должности

М.П.

\_\_\_\_\_

подпись

\_\_\_\_\_

инициалы, фамилия

**Филиал Федерального государственного бюджетного учреждения «Федеральная кадастровая палата Федеральной службы государственной регистрации, кадастра и картографии» по Самарской области**

(полное наименование органа регистрации прав)

Раздел 1

### КАДАСТРОВЫЙ ПЛАН ТЕРРИТОРИИ

|  |                            |                    |                   |
|--|----------------------------|--------------------|-------------------|
| Лист № 20раздела 1                           | Всего листов раздела 1: 29 | Всего разделов: 11 | Всего листов: 827 |
| « 06 » июля 2021 г. № КУВИ-002/2021-83007525 |                            |                    |                   |
| Номер кадастрового квартала: 63:01:0913005   |                            |                    |                   |

| Номер п/п | Кадастровый номер объекта недвижимости | Вид объекта недвижимости | Адрес  | Площадь или основная характеристика | Категория земель | Виды разрешенного использования | Назначение (проектируемое назначение) | Кадастровая стоимость (руб) |
|-----------|--|--------------------------|--|-------------------------------------|------------------|---------------------------------|---------------------------------------|-----------------------------|
| 1         | 2                                      | 3                        | 4  | 5                                   | 6                | 7                               | 8                                     | 9                           |
| 96        | <a href="#">63:01:0913005:588</a>      | Здание                   | Самарская область, г Самара, Советский, ул Ново-Вокзальная, д 12 | площадь: 7845.4 кв.м                | —                | —                               | Многоквартирный дом                   | 351181208.13                |
| 97        | <a href="#">63:01:0913005:589</a>      | Здание                   | Самарская область, г Самара, ул Ново-Вокзальная, д 20            | площадь: 3466.2 кв.м                | —                | —                               | Многоквартирный дом                   | 155017996.05                |
| 98        | <a href="#">63:01:0913005:590</a>      | Здание                   | Самарская область, г Самара                                      | площадь: 24.1 кв.м                  | —                | —                               | Нежилое                               | 645024.45                   |

|     |                                   |        |  |                         |   |   |                     |              |
|-----|-----------------------------------|--------|--|-------------------------|---|---|---------------------|--------------|
| 99  | <a href="#">63:01:0913005:591</a> | Здание | Самарская область, г Самара, Советский, ул Ново-Вокзальная, д 14 | площадь:<br>3738.3 кв.м | — | — | Многоквартирный дом | 167187056.33 |
| 100 | <a href="#">63:01:0913005:592</a> | Здание | Самарская область, г Самара, Советский, ул Свободы, д 83а        | площадь:<br>2517.6 кв.м | — | — | Многоквартирный дом | 112694548.34 |

\_\_\_\_\_

полное наименование должности

М.П.

\_\_\_\_\_

подпись

\_\_\_\_\_

инициалы, фамилия

**Филиал Федерального государственного бюджетного учреждения «Федеральная кадастровая палата Федеральной службы государственной регистрации, кадастра и картографии» по Самарской области**

(полное наименование органа регистрации прав)

**Раздел 1**

**КАДАСТРОВЫЙ ПЛАН ТЕРРИТОРИИ**

Лист № 21раздела 1

Всего листов раздела 1: 29

Всего разделов: 11

Всего листов: 827

« 06 » июля 2021 г. № КУВИ-002/2021-83007525

Номер кадастрового квартала: 63:01:0913005

| Номер п/п | Кадастровый номер объекта недвижимости | Вид объекта недвижимости | Адрес   | Площадь или основная характеристика | Категория земель | Виды разрешенного использования | Назначение (проектируемое назначение) | Кадастровая стоимость (руб) |
|-----------|--|--------------------------|---|-------------------------------------|------------------|---------------------------------|---------------------------------------|-----------------------------|
| 1         | 2                                      | 3                        | 4   | 5                                   | 6                | 7                               | 8                                     | 9                           |
| 101       | <a href="#">63:01:0913005:593</a>      | Здание                   | Самарская область, г Самара, Советский, д б/н           | площадь: 24 кв.м                    | _____            | _____                           | Нежилое                               | 642348                      |
| 102       | <a href="#">63:01:0913005:594</a>      | Здание                   | Самарская область, г Самара, ул Ново-Вокзальная, 14     | площадь: 21 кв.м                    | _____            | _____                           | Нежилое                               | 606711.31                   |
| 103       | <a href="#">63:01:0913005:815</a>      | Здание                   | Самарская область, г Самара, ул Свободы, д. 85          | площадь: 5168.4 кв.м                | _____            | _____                           | Жилое                                 | 231351487                   |
| 104       | <a href="#">63:01:0913005:817</a>      | Здание                   | Самарская область, г Самара, ул Свободы, д. 83 А        | площадь: 2278.8 кв.м                | _____            | _____                           | Многоквартирный дом                   | 102005217.97                |
| 105       | <a href="#">63:01:0913005:818</a>      | Здание                   | Самарская область, г Самара, ул Ново-Вокзальная, д. 18а | площадь: 70.2 кв.м                  | _____            | _____                           | Жилое                                 | 1922735.88                  |

\_\_\_\_\_

полное наименование должности

М.П.

\_\_\_\_\_

подпись

\_\_\_\_\_

инициалы, фамилия

**Филиал Федерального государственного бюджетного учреждения «Федеральная кадастровая палата Федеральной службы государственной регистрации, кадастра и картографии» по Самарской области**

(полное наименование органа регистрации прав)

## КАДАСТРОВЫЙ ПЛАН ТЕРРИТОРИИ

Лист № 22раздела 1

Всего листов раздела 1: 29

Всего разделов: 11

Всего листов: 827

« 06 » июля 2021 г. № КУВИ-002/2021-83007525

Номер кадастрового квартала: 63:01:0913005

| Номер п/п | Кадастровый номер объекта недвижимости | Вид объекта недвижимости | Адрес  | Площадь или основная характеристика | Категория земель | Виды разрешенного использования | Назначение (проектируемое назначение) | Кадастровая стоимость (руб) |
|-----------|--|--------------------------|--|-------------------------------------|------------------|---------------------------------|---------------------------------------|-----------------------------|
| 1         | 2                                      | 3                        | 4  | 5                                   | 6                | 7                               | 8                                     | 9                           |
| 106       | <a href="#">63:01:0913005:819</a>      | Здание                   | Самарская область, г Самара, ул Ново-Вокзальная, д. 18а    | площадь: 27.8 кв.м                  | _____            | _____                           | Жилое                                 | 634467.17                   |
| 107       | <a href="#">63:01:0913005:820</a>      | Здание                   | Самарская область, г Самара, ул Свободы, д 81б             | площадь: 5578.9 кв.м                | _____            | _____                           | Нежилое                               | 28039848                    |
| 108       | <a href="#">63:01:0913005:821</a>      | Здание                   | Самарская область, г Самара, ул Александра Матросова, д 11 | площадь: 1759 кв.м                  | _____            | _____                           | Многоквартирный дом                   | 78667317.25                 |

|     |                                   |        |   |                         |       |       |                     |               |
|-----|-----------------------------------|--------|---|-------------------------|-------|-------|---------------------|---------------|
| 109 | <a href="#">63:01:0913005:822</a> | Здание | Самарская область, г Самара, ул Ново-Вокзальная, д 18                 | площадь:<br>3464.3 кв.м | _____ | _____ | Многоквартирный дом | 154933022.825 |
| 110 | <a href="#">63:01:0913005:823</a> | Здание | Самарская область, г Самара, Советский, ул Александра Матросова, д 13 | площадь:<br>3693.2 кв.м | _____ | _____ | Многоквартирный дом | 218321067.94  |

\_\_\_\_\_

полное наименование должности

М.П.

\_\_\_\_\_

подпись

\_\_\_\_\_

инициалы, фамилия

**Филиал Федерального государственного бюджетного учреждения «Федеральная кадастровая палата Федеральной службы государственной регистрации, кадастра и картографии» по Самарской области**

(полное наименование органа регистрации прав)

**Раздел 1**

**КАДАСТРОВЫЙ ПЛАН ТЕРРИТОРИИ**

Лист № 23 раздела 1

Всего листов раздела 1: 29

Всего разделов: 11

Всего листов: 827

« 06 » июля 2021 г. № КУВИ-002/2021-83007525

Номер кадастрового квартала: 63:01:0913005

| Номер п/п | Кадастровый номер объекта недвижимости | Вид объекта недвижимости | Адрес   | Площадь или основная характеристика | Категория земель | Виды разрешенного использования | Назначение (проектируемое назначение) | Кадастровая стоимость (руб) |
|-----------|--|--------------------------|---|-------------------------------------|------------------|---------------------------------|---------------------------------------|-----------------------------|
| 1         | 2                                      | 3                        | 4   | 5                                   | 6                | 7                               | 8                                     | 9                           |
| 111       | <a href="#">63:01:0913005:824</a>      | Здание                   | Самарская область, г Самара                     | площадь: 86.6 кв.м                  | _____            | _____                           | Нежилое                               | 2061921.78                  |
| 112       | <a href="#">63:01:0913005:826</a>      | Здание                   | Самарская область, г Самара, ул Ново-Вокзальная | площадь: 150 кв.м                   | _____            | _____                           | Нежилое                               | 4014675.01                  |
| 113       | <a href="#">63:01:0913005:827</a>      | Здание                   | Самарская область, г Самара                     | площадь: 97.2 кв.м                  | _____            | _____                           | Нежилое                               | 517399.16                   |
| 114       | <a href="#">63:01:0913005:828</a>      | Здание                   | Самарская область, г Самара                     | площадь: 700.1 кв.м                 | _____            | _____                           | Нежилое                               | 4798690.46                  |
| 115       | <a href="#">63:01:0913005:829</a>      | Здание                   | Самарская область, г Самара                     | площадь: 930.6 кв.м                 | _____            | _____                           | Нежилое                               | 6378604.98                  |

\_\_\_\_\_

полное наименование должности

М.П.

\_\_\_\_\_

подпись

\_\_\_\_\_

инициалы, фамилия

**Филиал Федерального государственного бюджетного учреждения «Федеральная кадастровая палата Федеральной службы государственной регистрации, кадастра и картографии» по Самарской области**

(полное наименование органа регистрации прав)

## КАДАСТРОВЫЙ ПЛАН ТЕРРИТОРИИ

Лист № 24раздела 1

Всего листов раздела 1: 29

Всего разделов: 11

Всего листов: 827

« 06 » июля 2021 г. № КУВИ-002/2021-83007525

Номер кадастрового квартала: 63:01:0913005

| Номер п/п | Кадастровый номер объекта недвижимости | Вид объекта недвижимости | Адрес                       | Площадь или основная характеристика | Категория земель | Виды разрешенного использования | Назначение (проектируемое назначение) | Кадастровая стоимость (руб) |
|-----------|--|--------------------------|-----------------------------|-------------------------------------|------------------|---------------------------------|---------------------------------------|-----------------------------|
| 1         | 2                                      | 3                        | 4                           | 5                                   | 6                | 7                               | 8                                     | 9                           |
| 116       | <a href="#">63:01:0913005:830</a>      | Здание                   | Самарская область, г Самара | площадь: 16.9 кв.м                  | —                | —                               | Нежилое                               | 206064.56                   |
| 117       | <a href="#">63:01:0913005:831</a>      | Здание                   | Самарская область, г Самара | площадь: 493.8 кв.м                 | —                | —                               | Нежилое                               | 4126818.45                  |
| 118       | <a href="#">63:01:0913005:832</a>      | Здание                   | Самарская область, г Самара | площадь: 915.2 кв.м                 | —                | —                               | Нежилое                               | 26441056.67                 |
| 119       | <a href="#">63:01:0913005:833</a>      | Здание                   | Самарская область, г Самара | площадь: 7.8 кв.м                   | —                | —                               | Нежилое                               | 95106.72                    |



|     |                                    |        |   |                         |   |   |         |             |
|-----|------------------------------------|--------|---|-------------------------|---|---|---------|-------------|
| 120 | <a href="#">63:01:0913005:1875</a> | Здание | Самарская область, г Самара, Советский, ул Свободы, д 81б | площадь:<br>5578.9 кв.м | — | — | Нежилое | 43585379.41 |
|-----|------------------------------------|--------|---|-------------------------|---|---|---------|-------------|

\_\_\_\_\_

полное наименование должности

М.П.

\_\_\_\_\_

подпись

\_\_\_\_\_

инициалы, фамилия

**Филиал Федерального государственного бюджетного учреждения «Федеральная кадастровая палата Федеральной службы государственной регистрации, кадастра и картографии» по Самарской области**

(полное наименование органа регистрации прав)

**Раздел 1**

**КАДАСТРОВЫЙ ПЛАН ТЕРРИТОРИИ**

Лист № 25раздела 1

Всего листов раздела 1: 29

Всего разделов: 11

Всего листов: 827

« 06 » июля 2021 г. № КУВИ-002/2021-83007525

Номер кадастрового квартала: 63:01:0913005

| Номер п/п | Кадастровый номер объекта недвижимости | Вид объекта недвижимости | Адрес | Площадь или основная характеристика | Категория земель | Виды разрешенного использования | Назначение (проектируемое назначение) | Кадастровая стоимость (руб) |
|-----------|--|--------------------------|-------|-------------------------------------|------------------|---------------------------------|---------------------------------------|-----------------------------|
|-----------|--|--------------------------|-------|-------------------------------------|------------------|---------------------------------|---------------------------------------|-----------------------------|

| 1   | 2                                  | 3                 | 4   | 5                    | 6                        | 7                              | 8  | 9           |
|-----|------------------------------------|-------------------|---|----------------------|--------------------------|--------------------------------|--|-------------|
| 121 | <a href="#">63:01:0913005:1876</a> | Здание            | Самарская область, г Самара, Советский, ул Александра Матросова, д 11а  | площадь: 51.7 кв.м   | _____                    | _____                          | Нежилое  | 403908.318  |
| 122 | <a href="#">63:01:0913005:1877</a> | Здание            | Самарская область, г Самара, Советский, ул Александра Матросова, д 13   | площадь: 4877.3 кв.м | _____                    | _____                          | Многоквартирный дом                                  | 81912369.17 |
| 123 | <a href="#">63:01:0913005:1904</a> | Земельный участок | Местоположение установлено относительно ориентира, расположенного в границах участка. Почтовый адрес ориентира: Самарская область, г Самара, Промышленный, ул Ново-Вокзальная | 17                   | Земли населенных пунктов | под размещение рекламоносителя | _____  | 125754.27   |
| 124 | <a href="#">63:01:0913005:1921</a> | Земельный участок | Местоположение установлено относительно ориентира, расположенного в границах участка. Почтовый адрес ориентира: Самарская область, г Самара, Советский, ул Ново-Вокзальная    | 25 +/-1.75           | Земли населенных пунктов | занимаемый гаражом             | _____  | 86924       |
| 125 | <a href="#">63:01:0913005:1931</a> | Сооружение        | Самарская область, г Самара   | протяженность: 373 м | _____                    | _____                          | Иное сооружение (газоснабжение-газопровод надземный) | _____       |

|  |  |  |  |  |  |  |  |  |
|--|--|--|--|--|--|--|--|--|
|  |  |  |  |  |  |  | низкого давления<br>Dy 80 мм,<br>газопровод<br>надземный<br>низкого давления<br>Dy 100 мм) |  |
|--|--|--|--|--|--|--|--|--|

\_\_\_\_\_

полное наименование должности

М.П.

\_\_\_\_\_

подпись

\_\_\_\_\_

инициалы, фамилия

**Филиал Федерального государственного бюджетного учреждения «Федеральная кадастровая палата Федеральной службы государственной регистрации, кадастра и картографии» по Самарской области**

(полное наименование органа регистрации прав)

**Раздел 1**

**КАДАСТРОВЫЙ ПЛАН ТЕРРИТОРИИ**

Лист № 26 раздела 1

Всего листов раздела 1: 29

Всего разделов: 11

Всего листов: 827

« 06 » июля 2021 г. № КУВИ-002/2021-83007525

Номер кадастрового квартала: 63:01:0913005

| Номер п/п | Кадастровый номер объекта недвижимости | Вид объекта недвижимости | Адрес  | Площадь или основная характеристика | Категория земель | Виды разрешенного использования | Назначение (проектируемое назначение)  | Кадастровая стоимость (руб) |
|-----------|--|--------------------------|--|-------------------------------------|------------------|---------------------------------|--|-----------------------------|
| 1         | 2                                      | 3                        | 4  | 5                                   | 6                | 7                               | 8  | 9                           |
| 126       | <a href="#">63:01:0913005:1932</a>     | Сооружение               | Самарская область, г Самара, ул Свободы                                | протяженность: 70 м                 | _____            | _____                           | Иное сооружение (газоснабжение-газопровод надземный низкого давления Ду 50 мм) | _____                       |
| 127       | <a href="#">63:01:0913005:1933</a>     | Здание                   | Самарская область, г Самара, Советский, д 83, гараж 13                 | площадь: 19.3 кв.м                  | _____            | _____                           | Нежилое  | 150782.02                   |
| 128       | <a href="#">63:01:0913005:1934</a>     | Здание                   | Самарская область, г Самара, Советский, д 0Г                           | площадь: 16.5 кв.м                  | _____            | _____                           | Нежилое  | 128906.91                   |
| 129       | <a href="#">63:01:0913005:1935</a>     | Здание                   | Самарская область, г Самара, Советский, д 20, пом 16г                  | площадь: 18.7 кв.м                  | _____            | _____                           | Нежилое  | 146094.5                    |
| 130       | <a href="#">63:01:0913005:1936</a>     | Здание                   | Самарская область, г Самара, Советский, ул Александра Матросова, д 11а | площадь: 5359.3 кв.м                | _____            | _____                           | Нежилое  | 41869745.62                 |

\_\_\_\_\_

полное наименование должности

М.П.

\_\_\_\_\_

подпись

\_\_\_\_\_

инициалы, фамилия

**Филиал Федерального государственного бюджетного учреждения «Федеральная кадастровая палата Федеральной службы государственной регистрации, кадастра и картографии» по Самарской области**

(полное наименование органа регистрации прав)

**Раздел 1**

**КАДАСТРОВЫЙ ПЛАН ТЕРРИТОРИИ**

Лист № 27раздела 1

Всего листов раздела 1: 29

Всего разделов: 11

Всего листов: 827

« 06 » июля 2021 г. № КУВИ-002/2021-83007525

Номер кадастрового квартала: 63:01:0913005

| Номер п/п | Кадастровый номер объекта недвижимости | Вид объекта недвижимости | Адрес                                  | Площадь или основная характеристика | Категория земель | Виды разрешенного использования | Назначение (проектируемое назначение)  | Кадастровая стоимость (руб) |
|-----------|--|--------------------------|--|-------------------------------------|------------------|---------------------------------|--|-----------------------------|
| 1         | 2                                      | 3                        | 4                                      | 5                                   | 6                | 7                               | 8  | 9                           |
| 131       | <a href="#">63:01:0913005:2181</a>     | Сооружение               | Самарская область, г Самара, Советский | протяженность: 45 м                 | —                | —                               | Иное сооружение (газоснабжение - газопровод надземный низкого давления Ду 80 мм) | —                           |

|     |                                    |            |  |                         |       |       |   |            |
|-----|------------------------------------|------------|--|-------------------------|-------|-------|---|------------|
| 132 | <a href="#">63:01:0913005:2182</a> | Сооружение | Самарская область, г Самара, Советский                           | протяженность:<br>144 м | _____ | _____ | иное сооружение (газоснабжение - газопровод надземный низкого давления Ду 80 мм, газопровод надземный низкого давления Ду 50 мм, газопровод надземный низкого давления Ду 100 мм) | _____      |
| 133 | <a href="#">63:01:0913005:2190</a> | Сооружение | Самарская область, г Самара, Советский                           | протяженность:<br>61 м  | _____ | _____ | иное сооружение (газоснабжение)   | _____      |
| 134 | <a href="#">63:01:0913005:2191</a> | Здание     | Самарская область, г Самара, Советский, ул Ново-Вокзальная, д 16 | площадь:<br>1021.5 кв.м | _____ | _____ | Нежилое   | 7980509.61 |
| 135 | <a href="#">63:01:0913005:2198</a> | Здание     | Самарская область, г Самара, Советский                           | площадь: 19.8 кв.м      | _____ | _____ | Нежилое   | 154688.29  |

\_\_\_\_\_

полное наименование должности

М.П.

\_\_\_\_\_

подпись

\_\_\_\_\_

инициалы, фамилия

**Филиал Федерального государственного бюджетного учреждения «Федеральная кадастровая палата Федеральной службы государственной регистрации, кадастра и картографии» по Самарской области**

(полное наименование органа регистрации прав)

**Раздел 1**

**КАДАСТРОВЫЙ ПЛАН ТЕРРИТОРИИ**

Лист № 28раздела 1

Всего листов раздела 1: 29

Всего разделов: 11

Всего листов: 827

« 06 » июля 2021 г. № КУВИ-002/2021-83007525

Номер кадастрового квартала: 63:01:0913005

| Номер п/п | Кадастровый номер объекта недвижимости | Вид объекта недвижимости | Адрес  | Площадь или основная характеристика | Категория земель         | Виды разрешенного использования    | Назначение (проектируемое назначение) | Кадастровая стоимость (руб) |
|-----------|--|--------------------------|--|-------------------------------------|--------------------------|------------------------------------|---------------------------------------|-----------------------------|
| 1         | 2                                      | 3                        | 4  | 5                                   | 6                        | 7                                  | 8                                     | 9                           |
| 136       | <a href="#">63:01:0913005:2208</a>     | Земельный участок        | Местоположение установлено относительно ориентира, расположенного в границах участка. Почтовый адрес ориентира: Самарская область, г Самара, Советский, ул Ново-Вокзальная | 22 +/-2                             | Земли населенных пунктов | занимаемый отдельностоящим гаражом | —                                     | 76536.02                    |

|     |                                    |            |   |                         |       |       |  |           |
|-----|------------------------------------|------------|---|-------------------------|-------|-------|--|-----------|
| 137 | <a href="#">63:01:0913005:2223</a> | Сооружение | Самарская область, г Самара, Советский, ул Свободы                                    | протяженность: 114114 м | _____ | _____ | иное сооружение (объект инженерной инфраструктуры) | _____     |
| 138 | <a href="#">63:01:0913005:2224</a> | Сооружение | 443058, Самарская область, г Самара, Советский, ул Александра Матросова, д 13         | протяженность: 6565 м   | _____ | _____ | иное сооружение (объект инженерной инфраструктуры) | _____     |
| 139 | <a href="#">63:01:0913005:2227</a> | Здание     | Самарская область, г Самара, Советский, ул Победы, во дворе дома №90А                 | площадь: 22.7 кв.м      | _____ | _____ | Нежилое  | 177344.66 |
| 140 | <a href="#">63:01:0913005:2232</a> | Здание     | Самарская область, г Самара, ул Свободы, д 83а, Российская Федерация, Советский район | площадь: 39.4 кв.м      | _____ | _____ | Нежилое  | 307814.08 |

\_\_\_\_\_

полное наименование должности

М.П.

\_\_\_\_\_

подпись

\_\_\_\_\_

инициалы, фамилия

**Филиал Федерального государственного бюджетного учреждения «Федеральная кадастровая палата Федеральной службы государственной регистрации, кадастра и картографии» по Самарской области**

(полное наименование органа регистрации прав)

**Раздел 1**



## КАДАСТРОВЫЙ ПЛАН ТЕРРИТОРИИ

Лист № 29 раздела 1

Всего листов раздела 1: 29

Всего разделов: 11

Всего листов: 827

« 06 » июля 2021 г. № КУВИ-002/2021-83007525

Номер кадастрового квартала: 63:01:0913005

| Номер п/п | Кадастровый номер объекта недвижимости | Вид объекта недвижимости | Адрес  | Площадь или основная характеристика | Категория земель | Виды разрешенного использования | Назначение (проектируемое назначение) | Кадастровая стоимость (руб) |
|-----------|--|--------------------------|--|-------------------------------------|------------------|---------------------------------|---------------------------------------|-----------------------------|
| 1         | 2                                      | 3                        | 4  | 5                                   | 6                | 7                               | 8                                     | 9                           |
| 141       | <a href="#">63:01:0913005:2233</a>     | Здание                   | Самарская область, г Самара, ул Ново-Вокзальная, д 20/83 | площадь: 18.6 кв.м                  | —                | —                               | Нежилое                               | 145313.24                   |

## КАДАСТРОВЫЙ ПЛАН ТЕРРИТОРИИ

Лист № 1раздела 7

Всего листов раздела 7: 1

Всего разделов: 11

Всего листов: 827

« 06 » июля 2021 г. № КУВИ-002/2021-83007525

Номер кадастрового квартала: 63:01:0913005

Общая информация о зонах с особыми условиями использования территорий, территориальных зонах, территориях объектов культурного наследия, территориях опережающего социально-экономического развития, зонах территориального развития в Российской Федерации, об игорных зонах, о лесничествах, лесопарках, об особо охраняемых природных территориях, особых экономических зонах, охотничьих угодьях, о земельных участках, подлежащих образованию в соответствии с утвержденным проектом межевания территории, о береговых линиях (границе водного объекта), единицах кадастрового деления

| Номер п/п | Реестровый (учетный, условный) номер | Дата присвоения | Индивидуальное обозначение зоны или территории, тип и наименование водного объекта, наименование единицы кадастрового деления |
|-----------|--------------------------------------|-----------------|---|
| 1         | 2                                    | 3               | 4   |
| 1         | <a href="#">63:01:0913005</a>        | —               | граница кадастрового квартала   |

|   |                              |            |  |
|---|------------------------------|------------|--|
| 2 | <a href="#">63:00-6.109</a>  | 24.08.2020 | Зона с особыми условиями использования территории<br>Охранная зона транспорта                      |
| 3 | <a href="#">63:01-6.2950</a> | 09.11.2020 | Граница зоны с особыми условиями использования территории<br>Охранная зона инженерных коммуникаций |
| 4 | <a href="#">63:01-6.3424</a> | 19.12.2020 | Граница зоны с особыми условиями использования территории<br>Охранная зона инженерных коммуникаций |
| 5 | <a href="#">63:00-6.390</a>  | 15.03.2021 | Зона с особыми условиями использования территории<br>Охранная зона транспорта                      |
| 6 | <a href="#">63:00-6.391</a>  | 15.03.2021 | Зона с особыми условиями использования территории<br>Охранная зона транспорта                      |
| 7 | <a href="#">63:01-6.3695</a> | 19.03.2021 | Граница зоны с особыми условиями использования территории<br>Охранная зона инженерных коммуникаций |

\_\_\_\_\_

полное наименование должности

М.П.

\_\_\_\_\_

подпись

\_\_\_\_\_

инициалы, фамилия

**КАДАСТРОВЫЙ ПЛАН ТЕРРИТОРИИ**

Лист № 1раздела 8 | Всего листов раздела 8: 18 | Всего разделов: 11 | Всего листов: 827

« 06 » июля 2021 г. № КУВИ-002/2021-83007525

Номер кадастрового квартала: 63:01:0913005

**Описание местоположения границ земельных участков**

| Сведения о характерных точках границ земельных участков: |              |            |            |                                   |   |
|--|--------------|------------|------------|-----------------------------------|---|
| Кадастровый номер земельного участка                     | Номера точек | Координаты |            | Описание закрепления на местности | Средняя квадратическая погрешность определения координат характерных точек границ земельного участка, м |
|  |              | X          | Y          |                                   |   |
| 1  | 2            | 3          | 4          | 5                                 | 6   |
| 63:01:0913005:1  | 1            | 389734.7   | 1381073.2  | _____                             | 0.1   |
| 63:01:0913005:1  | 2            | 389732.04  | 1381075.37 | _____                             | 0.1   |
| 63:01:0913005:1  | 3            | 389728.72  | 1381071.3  | _____                             | 0.1   |
| 63:01:0913005:1  | 4            | 389731.39  | 1381069.13 | _____                             | 0.1   |
| 63:01:0913005:1  | 1            | 389734.7   | 1381073.2  | _____                             | 0.1   |
| 63:01:0913005:2  | 5            | 389778.86  | 1381057.32 | _____                             | 0.1   |
| 63:01:0913005:2  | 6            | 389775.62  | 1381060.15 | _____                             | 0.1   |
| 63:01:0913005:2  | 7            | 389772.42  | 1381056.46 | _____                             | 0.1   |
| 63:01:0913005:2  | 8            | 389775.66  | 1381053.64 | _____                             | 0.1   |
| 63:01:0913005:2  | 5            | 389778.86  | 1381057.32 | _____                             | 0.1   |
| 63:01:0913005:3  | 9            | 389729.43  | 1381089.06 | _____                             | 0.1   |

|                 |    |           |            |       |     |
|-----------------|----|-----------|------------|-------|-----|
| 63:01:0913005:3 | 10 | 389732.21 | 1381086.87 | _____ | 0.1 |
| 63:01:0913005:3 | 11 | 389736.11 | 1381091.82 | _____ | 0.1 |
| 63:01:0913005:3 | 12 | 389733.32 | 1381094.02 | _____ | 0.1 |
| 63:01:0913005:3 | 9  | 389729.43 | 1381089.06 | _____ | 0.1 |

\_\_\_\_\_

полное наименование должности

М.П.

\_\_\_\_\_

подпись

\_\_\_\_\_

инициалы, фамилия

## Раздел 8

### КАДАСТРОВЫЙ ПЛАН ТЕРРИТОРИИ

Лист № 2раздела 8

Всего листов раздела 8: 18

Всего разделов: 11

Всего листов: 827

« 06 » июля 2021 г. № КУВИ-002/2021-83007525

Номер кадастрового квартала: 63:01:0913005

Сведения о характерных точках границ земельных участков:

| Кадастровый номер земельного участка | Номера точек | Координаты |            | Описание закрепления на местности | Средняя квадратическая погрешность определения координат характерных точек границ земельного участка, м |
|--------------------------------------|--------------|------------|------------|-----------------------------------|---|
|                                      |              | X          | Y          |                                   |   |
| 1                                    | 2            | 3          | 4          | 5                                 | 6   |
| 63:01:0913005:4                      | 13           | 389668.54  | 1381230.72 | _____                             | 0.1   |
| 63:01:0913005:4                      | 14           | 389669.95  | 1381232.53 | _____                             | 0.1   |
| 63:01:0913005:4                      | 15           | 389670.75  | 1381231.92 | _____                             | 0.1   |
| 63:01:0913005:4                      | 16           | 389671.39  | 1381232.75 | _____                             | 0.1   |
| 63:01:0913005:4                      | 17           | 389670.61  | 1381233.36 | _____                             | 0.1   |

|                 |    |           |            |       |     |
|-----------------|----|-----------|------------|-------|-----|
| 63:01:0913005:4 | 18 | 389671.95 | 1381235.1  | _____ | 0.1 |
| 63:01:0913005:4 | 19 | 389667.94 | 1381238.23 | _____ | 0.1 |
| 63:01:0913005:4 | 20 | 389669.13 | 1381238.33 | _____ | 0.1 |
| 63:01:0913005:4 | 21 | 389667.78 | 1381239.62 | _____ | 0.1 |
| 63:01:0913005:4 | 22 | 389666.4  | 1381239.81 | _____ | 0.1 |
| 63:01:0913005:4 | 23 | 389665.43 | 1381238.03 | _____ | 0.1 |
| 63:01:0913005:4 | 24 | 389666.58 | 1381238.12 | _____ | 0.1 |
| 63:01:0913005:4 | 25 | 389664.4  | 1381235.34 | _____ | 0.1 |
| 63:01:0913005:4 | 26 | 389664.6  | 1381233.8  | _____ | 0.1 |
| 63:01:0913005:4 | 13 | 389668.54 | 1381230.72 | _____ | 0.1 |

\_\_\_\_\_

полное наименование должности

М.П.

\_\_\_\_\_

подпись

\_\_\_\_\_

инициалы, фамилия

## Раздел 8

### КАДАСТРОВЫЙ ПЛАН ТЕРРИТОРИИ

Лист № 3 раздела 8

Всего листов раздела 8: 18

Всего разделов: 11

Всего листов: 827

« 06 » июля 2021 г. № КУВИ-002/2021-83007525

Номер кадастрового квартала: 63:01:0913005

Сведения о характерных точках границ земельных участков:

| Кадастровый номер земельного участка | Номера точек | Координаты |   | Описание закрепления на местности | Средняя квадратическая погрешность определения координат характерных точек границ земельного участка, м |
|--------------------------------------|--------------|------------|---|-----------------------------------|---|
|                                      |              | X          | Y |                                   |   |
|                                      |              |            |   |                                   |   |

| 1               | 2  | 3         | 4          | 5                      | 6   |
|-----------------|----|-----------|------------|------------------------|-----|
| 63:01:0913005:5 | 31 | 389677.85 | 1381223.41 | _____                  | 0.1 |
| 63:01:0913005:5 | 32 | 389678.57 | 1381224.23 | _____                  | 0.1 |
| 63:01:0913005:5 | 33 | 389679.25 | 1381223.64 | _____                  | 0.1 |
| 63:01:0913005:5 | 34 | 389679.98 | 1381224.46 | _____                  | 0.1 |
| 63:01:0913005:5 | 35 | 389679.3  | 1381225.06 | _____                  | 0.1 |
| 63:01:0913005:5 | 36 | 389681.16 | 1381227.15 | _____                  | 0.1 |
| 63:01:0913005:5 | 37 | 389679.81 | 1381228.35 | _____                  | 0.1 |
| 63:01:0913005:5 | 27 | 389680.87 | 1381229.54 | _____                  | 0.1 |
| 63:01:0913005:5 | 28 | 389679.18 | 1381231.04 | _____                  | 0.1 |
| 63:01:0913005:5 | 38 | 389678.13 | 1381229.83 | _____                  | 0.1 |
| 63:01:0913005:5 | 39 | 389676.66 | 1381231.13 | _____                  | 0.1 |
| 63:01:0913005:5 | 40 | 389673.35 | 1381227.38 | _____                  | 0.1 |
| 63:01:0913005:5 | 31 | 389677.85 | 1381223.41 | _____                  | 0.1 |
| 63:01:0913005:6 | 41 | 389656.16 | 1381221.34 | Временный межевой знак | 0.1 |
| 63:01:0913005:6 | 42 | 389659.32 | 1381218.89 | Временный межевой знак | 0.1 |

\_\_\_\_\_

полное наименование должности

М.П.

\_\_\_\_\_

подпись

\_\_\_\_\_

инициалы, фамилия

## Раздел 8

### КАДАСТРОВЫЙ ПЛАН ТЕРРИТОРИИ

« 06 » июля 2021 г. № КУВИ-002/2021-83007525

Номер кадастрового квартала: 63:01:0913005

Сведения о характерных точках границ земельных участков:

| Кадастровый номер земельного участка | Номера точек | Координаты |            | Описание закрепления на местности | Средняя квадратическая погрешность определения координат характерных точек границ земельного участка, м |
|--------------------------------------|--------------|------------|------------|-----------------------------------|---|
|                                      |              | X          | Y          |                                   |   |
| 1                                    | 2            | 3          | 4          | 5                                 | 6   |
| 63:01:0913005:6                      | 43           | 389662.66  | 1381223.16 | Временный межевой знак            | 0.1   |
| 63:01:0913005:6                      | 44           | 389663.45  | 1381222.55 | Временный межевой знак            | 0.1   |
| 63:01:0913005:6                      | 45           | 389664.44  | 1381223.82 | Временный межевой знак            | 0.1   |
| 63:01:0913005:6                      | 46           | 389663.65  | 1381224.44 | Временный межевой знак            | 0.1   |
| 63:01:0913005:6                      | 13           | 389668.54  | 1381230.73 | Временный межевой знак            | 0.1   |
| 63:01:0913005:6                      | 47           | 389665.38  | 1381233.18 | Временный межевой знак            | 0.1   |
| 63:01:0913005:6                      | 48           | 389660.65  | 1381227.12 | Временный межевой знак            | 0.1   |
| 63:01:0913005:6                      | 49           | 389659.62  | 1381227.9  | Временный межевой знак            | 0.1   |
| 63:01:0913005:6                      | 50           | 389658.29  | 1381226.16 | Временный межевой знак            | 0.1   |
| 63:01:0913005:6                      | 51           | 389659.3   | 1381225.37 | Временный межевой знак            | 0.1   |
| 63:01:0913005:6                      | 41           | 389656.16  | 1381221.34 | Временный межевой знак            | 0.1   |
| 63:01:0913005:7                      | 52           | 389766.89  | 1381046.69 | _____                             | 0.1   |
| 63:01:0913005:7                      | 53           | 389762.68  | 1381041.52 | _____                             | 0.1   |
| 63:01:0913005:7                      | 54           | 389759.19  | 1381044.36 | _____                             | 0.1   |
| 63:01:0913005:7                      | 55           | 389763.4   | 1381049.53 | _____                             | 0.1   |

\_\_\_\_\_

полное наименование должности

М.П.

\_\_\_\_\_

подпись

\_\_\_\_\_

инициалы, фамилия



## КАДАСТРОВЫЙ ПЛАН ТЕРРИТОРИИ

Лист № 5раздела 8

Всего листов раздела 8: 18

Всего разделов: 11

Всего листов: 827

« 06 » июля 2021 г. № КУВИ-002/2021-83007525

Номер кадастрового квартала: 63:01:0913005

Сведения о характерных точках границ земельных участков:

| Кадастровый номер земельного участка | Номера точек | Координаты |            | Описание закрепления на местности | Средняя квадратическая погрешность определения координат характерных точек границ земельного участка, м |
|--------------------------------------|--------------|------------|------------|-----------------------------------|---|
|                                      |              | X          | Y          |                                   |   |
| 1                                    | 2            | 3          | 4          | 5                                 | 6   |
| 63:01:0913005:7                      | 52           | 389766.89  | 1381046.69 | _____                             | 0.1   |
| 63:01:0913005:8                      | 56           | 389841.64  | 1380978.81 | _____                             | 0.1   |
| 63:01:0913005:8                      | 57           | 389844.25  | 1380976.62 | _____                             | 0.1   |
| 63:01:0913005:8                      | 58           | 389848.78  | 1380982.02 | _____                             | 0.1   |
| 63:01:0913005:8                      | 59           | 389846.17  | 1380984.2  | _____                             | 0.1   |
| 63:01:0913005:8                      | 56           | 389841.64  | 1380978.81 | _____                             | 0.1   |
| 63:01:0913005:9                      | 60           | 389749.7   | 1381072.78 | _____                             | 0.1   |
| 63:01:0913005:9                      | 61           | 389753.93  | 1381078.23 | _____                             | 0.1   |
| 63:01:0913005:9                      | 62           | 389751.36  | 1381080.21 | _____                             | 0.1   |
| 63:01:0913005:9                      | 63           | 389747.14  | 1381074.76 | _____                             | 0.1   |
| 63:01:0913005:9                      | 60           | 389749.7   | 1381072.78 | _____                             | 0.1   |
| 63:01:0913005:10                     | 64           | 389793.13  | 1380991.28 | _____                             | _____   |
| 63:01:0913005:10                     | 65           | 389796.85  | 1380995.99 | _____                             | _____   |

|                  |    |           |            |       |       |
|------------------|----|-----------|------------|-------|-------|
| 63:01:0913005:10 | 66 | 389794.34 | 1380997.98 | _____ | _____ |
| 63:01:0913005:10 | 67 | 389790.62 | 1380993.26 | _____ | _____ |

\_\_\_\_\_

полное наименование должности

М.П.

\_\_\_\_\_

подпись

\_\_\_\_\_

инициалы, фамилия

## Раздел 8

### КАДАСТРОВЫЙ ПЛАН ТЕРРИТОРИИ

Лист № 6раздела 8

Всего листов раздела 8: 18

Всего разделов: 11

Всего листов: 827

« 06 » июля 2021 г. № КУВИ-002/2021-83007525

Номер кадастрового квартала: 63:01:0913005

Сведения о характерных точках границ земельных участков:

| Кадастровый номер земельного участка | Номера точек | Координаты |            | Описание закрепления на местности | Средняя квадратическая погрешность определения координат характерных точек границ земельного участка, м |
|--------------------------------------|--------------|------------|------------|-----------------------------------|---|
|                                      |              | X          | Y          |                                   |   |
| 1                                    | 2            | 3          | 4          | 5                                 | 6   |
| 63:01:0913005:10                     | 64           | 389793.13  | 1380991.28 | _____                             | _____   |
| 63:01:0913005:11                     | 68           | 389654.09  | 1381214.81 | Временный межевой знак            | 0.1   |
| 63:01:0913005:11                     | 69           | 389655.19  | 1381216.23 | Временный межевой знак            | 0.1   |
| 63:01:0913005:11                     | 70           | 389653.74  | 1381217.36 | Временный межевой знак            | 0.1   |
| 63:01:0913005:11                     | 71           | 389653.1   | 1381217.35 | Временный межевой знак            | 0.1   |
| 63:01:0913005:11                     | 72           | 389652.49  | 1381216.55 | Временный межевой знак            | 0.1   |
| 63:01:0913005:11                     | 73           | 389652.64  | 1381215.93 | Временный межевой знак            | 0.1   |

|                  |    |           |            |                        |     |
|------------------|----|-----------|------------|------------------------|-----|
| 63:01:0913005:11 | 68 | 389654.09 | 1381214.81 | Временный межевой знак | 0.1 |
| 63:01:0913005:12 | 82 | 389649.77 | 1381210.93 | _____                  | 0.3 |
| 63:01:0913005:12 | 83 | 389652.46 | 1381214.41 | _____                  | 0.3 |
| 63:01:0913005:12 | 84 | 389650.47 | 1381215.94 | _____                  | 0.3 |
| 63:01:0913005:12 | 85 | 389649.71 | 1381215.98 | _____                  | 0.3 |
| 63:01:0913005:12 | 86 | 389647.59 | 1381213.19 | _____                  | 0.3 |
| 63:01:0913005:12 | 87 | 389647.78 | 1381212.46 | _____                  | 0.3 |
| 63:01:0913005:12 | 82 | 389649.77 | 1381210.93 | _____                  | 0.3 |

\_\_\_\_\_

полное наименование должности

М.П.

\_\_\_\_\_

подпись

\_\_\_\_\_

инициалы, фамилия

## Раздел 8

### КАДАСТРОВЫЙ ПЛАН ТЕРРИТОРИИ

Лист № 7 раздела 8

Всего листов раздела 8: 18

Всего разделов: 11

Всего листов: 827

« 06 » июля 2021 г. № КУВИ-002/2021-83007525

Номер кадастрового квартала: 63:01:0913005

Сведения о характерных точках границ земельных участков:

| Кадастровый номер земельного участка | Номера точек | Координаты |           | Описание закрепления на местности | Средняя квадратическая погрешность определения координат характерных точек границ земельного участка, м |
|--------------------------------------|--------------|------------|-----------|-----------------------------------|---|
|                                      |              | X          | Y         |                                   |   |
| 1                                    | 2            | 3          | 4         | 5                                 | 6   |
| 63:01:0913005:13                     | 106          | 389669.55  | 1380957.3 | _____                             | 0.3   |

|                  |     |           |            |       |     |
|------------------|-----|-----------|------------|-------|-----|
| 63:01:0913005:13 | 144 | 389658.4  | 1380943.18 | _____ | 0.3 |
| 63:01:0913005:13 | 88  | 389709.48 | 1380902.97 | _____ | 0.3 |
| 63:01:0913005:13 | 145 | 389720.53 | 1380917.27 | _____ | 0.3 |
| 63:01:0913005:13 | 106 | 389669.55 | 1380957.3  | _____ | 0.3 |
| 63:01:0913005:14 | 146 | 389635.53 | 1381184.77 | _____ | 0.3 |
| 63:01:0913005:14 | 147 | 389624.82 | 1381193.14 | _____ | 0.3 |
| 63:01:0913005:14 | 148 | 389569.9  | 1381122.85 | _____ | 0.3 |
| 63:01:0913005:14 | 149 | 389570.37 | 1381122.48 | _____ | 0.3 |
| 63:01:0913005:14 | 150 | 389569    | 1381120.72 | _____ | 0.3 |
| 63:01:0913005:14 | 151 | 389568.81 | 1381117.19 | _____ | 0.3 |
| 63:01:0913005:14 | 152 | 389570.64 | 1381115.77 | _____ | 0.3 |
| 63:01:0913005:14 | 153 | 389570.28 | 1381115.29 | _____ | 0.3 |
| 63:01:0913005:14 | 154 | 389593.78 | 1381096.94 | _____ | 0.3 |
| 63:01:0913005:14 | 155 | 389603.32 | 1381109.14 | _____ | 0.3 |

\_\_\_\_\_

полное наименование должности

М.П.

\_\_\_\_\_

подпись

\_\_\_\_\_

инициалы, фамилия

## Раздел 8

### КАДАСТРОВЫЙ ПЛАН ТЕРРИТОРИИ

Лист № 8 раздела 8

Всего листов раздела 8: 18

Всего разделов: 11

Всего листов: 827

« 06 » июля 2021 г. № КУВИ-002/2021-83007525

Номер кадастрового квартала: 63:01:0913005

Сведения о характерных точках границ земельных участков:

| Кадастровый номер земельного участка | Номера точек | Координаты |            | Описание закрепления на местности | Средняя квадратическая погрешность определения координат характерных точек границ земельного участка, м |
|--------------------------------------|--------------|------------|------------|-----------------------------------|---|
|                                      |              | X          | Y          |                                   |   |
| 1                                    | 2            | 3          | 4          | 5                                 | 6   |
| 63:01:0913005:14                     | 156          | 389591.59  | 1381118.29 | _____                             | 0.3   |
| 63:01:0913005:14                     | 157          | 389590.94  | 1381117.45 | _____                             | 0.3   |
| 63:01:0913005:14                     | 158          | 389585.97  | 1381121.33 | _____                             | 0.3   |
| 63:01:0913005:14                     | 146          | 389635.53  | 1381184.77 | _____                             | 0.3   |
| 63:01:0913005:15                     | 165          | 389673.57  | 1381234.35 | _____                             | 0.3   |
| 63:01:0913005:15                     | 166          | 389671.48  | 1381231.84 | _____                             | 0.3   |
| 63:01:0913005:15                     | 167          | 389673.52  | 1381230.14 | _____                             | 0.3   |
| 63:01:0913005:15                     | 168          | 389673.91  | 1381230.61 | _____                             | 0.3   |
| 63:01:0913005:15                     | 169          | 389674.94  | 1381229.75 | _____                             | 0.3   |
| 63:01:0913005:15                     | 170          | 389676.64  | 1381231.81 | _____                             | 0.3   |
| 63:01:0913005:15                     | 165          | 389673.57  | 1381234.35 | _____                             | 0.3   |
| 63:01:0913005:16                     | 202          | 389599.18  | 1380957.18 | _____                             | 0.3   |
| 63:01:0913005:16                     | 203          | 389599.5   | 1380956.94 | _____                             | 0.3   |
| 63:01:0913005:16                     | 171          | 389605.14  | 1380952.59 | _____                             | 0.3   |
| 63:01:0913005:16                     | 172          | 389613.55  | 1380946.1  | _____                             | 0.3   |

\_\_\_\_\_

полное наименование должности

М.П.

\_\_\_\_\_

подпись

\_\_\_\_\_

инициалы, фамилия

## КАДАСТРОВЫЙ ПЛАН ТЕРРИТОРИИ

Лист № 9 раздела 8

Всего листов раздела 8: 18

Всего разделов: 11

Всего листов: 827

« 06 » июля 2021 г. № КУВИ-002/2021-83007525

Номер кадастрового квартала: 63:01:0913005

Сведения о характерных точках границ земельных участков:

| Кадастровый номер земельного участка | Номера точек | Координаты |            | Описание закрепления на местности | Средняя квадратическая погрешность определения координат характерных точек границ земельного участка, м |
|--------------------------------------|--------------|------------|------------|-----------------------------------|---|
|                                      |              | X          | Y          |                                   |   |
| 1                                    | 2            | 3          | 4          | 5                                 | 6   |
| 63:01:0913005:16                     | 173          | 389609.7   | 1380941.23 | _____                             | 0.3   |
| 63:01:0913005:16                     | 174          | 389629.83  | 1380925.77 | _____                             | 0.3   |
| 63:01:0913005:16                     | 175          | 389635.31  | 1380921.56 | _____                             | 0.3   |
| 63:01:0913005:16                     | 176          | 389639.27  | 1380926.71 | _____                             | 0.3   |
| 63:01:0913005:16                     | 177          | 389645.4   | 1380921.84 | _____                             | 0.3   |
| 63:01:0913005:16                     | 211          | 389651.1   | 1380917.33 | _____                             | 0.3   |
| 63:01:0913005:16                     | 212          | 389659.27  | 1380927.82 | _____                             | 0.3   |
| 63:01:0913005:16                     | 213          | 389673.77  | 1380918.25 | _____                             | 0.3   |
| 63:01:0913005:16                     | 204          | 389666.97  | 1380895.85 | _____                             | 0.3   |
| 63:01:0913005:16                     | 205          | 389643.7   | 1380866.35 | _____                             | 0.3   |
| 63:01:0913005:16                     | 206          | 389572.64  | 1380923.37 | _____                             | 0.3   |
| 63:01:0913005:16                     | 202          | 389599.18  | 1380957.18 | _____                             | 0.3   |
| 63:01:0913005:17                     | 268          | 389827.93  | 1381110.87 | _____                             | 0.3   |

|                  |     |           |            |       |     |
|------------------|-----|-----------|------------|-------|-----|
| 63:01:0913005:17 | 269 | 389797.24 | 1381072.86 | _____ | 0.3 |
| 63:01:0913005:17 | 270 | 389791.69 | 1381065.66 | _____ | 0.3 |

\_\_\_\_\_

полное наименование должности

М.П.

\_\_\_\_\_

подпись

\_\_\_\_\_

инициалы, фамилия

## Раздел 8

### КАДАСТРОВЫЙ ПЛАН ТЕРРИТОРИИ

Лист № 10 раздела 8

Всего листов раздела 8: 18

Всего разделов: 11

Всего листов: 827

« 06 » июля 2021 г. № КУВИ-002/2021-83007525

Номер кадастрового квартала: 63:01:0913005

Сведения о характерных точках границ земельных участков:

| Кадастровый номер земельного участка | Номера точек | Координаты |            | Описание закрепления на местности | Средняя квадратическая погрешность определения координат характерных точек границ земельного участка, м |
|--------------------------------------|--------------|------------|------------|-----------------------------------|---|
|                                      |              | X          | Y          |                                   |   |
| 1                                    | 2            | 3          | 4          | 5                                 | 6   |
| 63:01:0913005:17                     | 264          | 389789.77  | 1381063.22 | _____                             | 0.3   |
| 63:01:0913005:17                     | 265          | 389783.41  | 1381068.37 | _____                             | 0.3   |
| 63:01:0913005:17                     | 214          | 389742.57  | 1381101.81 | _____                             | 0.3   |
| 63:01:0913005:17                     | 215          | 389779.82  | 1381149.5  | _____                             | 0.3   |
| 63:01:0913005:17                     | 271          | 389804.99  | 1381129.3  | _____                             | 0.3   |
| 63:01:0913005:17                     | 272          | 389806.47  | 1381128.11 | _____                             | 0.3   |
| 63:01:0913005:17                     | 273          | 389822.04  | 1381115.6  | _____                             | 0.3   |

|                  |     |           |            |       |     |
|------------------|-----|-----------|------------|-------|-----|
| 63:01:0913005:17 | 274 | 389824.7  | 1381113.47 | _____ | 0.3 |
| 63:01:0913005:17 | 268 | 389827.93 | 1381110.87 | _____ | 0.3 |
| 63:01:0913005:18 | 275 | 389668.01 | 1380961.87 | _____ | 0.3 |
| 63:01:0913005:18 | 276 | 389655.19 | 1380972.3  | _____ | 0.3 |
| 63:01:0913005:18 | 277 | 389627.43 | 1380994.88 | _____ | 0.3 |
| 63:01:0913005:18 | 278 | 389622.91 | 1380998.54 | _____ | 0.3 |
| 63:01:0913005:18 | 279 | 389617.96 | 1380992.32 | _____ | 0.3 |
| 63:01:0913005:18 | 299 | 389605.12 | 1381002.15 | _____ | 0.3 |

\_\_\_\_\_

полное наименование должности

М.П.

\_\_\_\_\_

подпись

\_\_\_\_\_

инициалы, фамилия

## Раздел 8

### КАДАСТРОВЫЙ ПЛАН ТЕРРИТОРИИ

Лист № 11 раздела 8

Всего листов раздела 8: 18

Всего разделов: 11

Всего листов: 827

« 06 » июля 2021 г. № КУВИ-002/2021-83007525

Номер кадастрового квартала: 63:01:0913005

Сведения о характерных точках границ земельных участков:

| Кадастровый номер земельного участка | Номера точек | Координаты |            | Описание закрепления на местности | Средняя квадратическая погрешность определения координат характерных точек границ земельного участка, м |
|--------------------------------------|--------------|------------|------------|-----------------------------------|---|
|                                      |              | X          | Y          |                                   |   |
| 1                                    | 2            | 3          | 4          | 5                                 | 6   |
| 63:01:0913005:18                     | 300          | 389599.27  | 1380994.09 | _____                             | 0.3   |



|                   |     |           |            |                         |     |
|-------------------|-----|-----------|------------|-------------------------|-----|
| 63:01:0913005:18  | 280 | 389611.57 | 1380984.26 | _____                   | 0.3 |
| 63:01:0913005:18  | 281 | 389593.54 | 1380961.54 | _____                   | 0.3 |
| 63:01:0913005:18  | 202 | 389599.18 | 1380957.18 | _____                   | 0.3 |
| 63:01:0913005:18  | 172 | 389613.55 | 1380946.1  | _____                   | 0.3 |
| 63:01:0913005:18  | 173 | 389609.7  | 1380941.23 | _____                   | 0.3 |
| 63:01:0913005:18  | 174 | 389629.83 | 1380925.77 | _____                   | 0.3 |
| 63:01:0913005:18  | 175 | 389635.31 | 1380921.56 | _____                   | 0.3 |
| 63:01:0913005:18  | 176 | 389639.27 | 1380926.71 | _____                   | 0.3 |
| 63:01:0913005:18  | 282 | 389650.01 | 1380918.19 | _____                   | 0.3 |
| 63:01:0913005:18  | 283 | 389658.16 | 1380928.65 | _____                   | 0.3 |
| 63:01:0913005:18  | 284 | 389647.79 | 1380936.48 | _____                   | 0.3 |
| 63:01:0913005:18  | 275 | 389668.01 | 1380961.87 | _____                   | 0.3 |
| 63:01:0913005:539 | 1   | 389782.33 | 1380845.8  | Закрепление отсутствует | 0.1 |
| 63:01:0913005:539 | 1   | 389807.01 | 1380876.78 | Закрепление отсутствует | 0.1 |

\_\_\_\_\_

полное наименование должности

М.П.

\_\_\_\_\_

подпись

\_\_\_\_\_

инициалы, фамилия

## Раздел 8

### КАДАСТРОВЫЙ ПЛАН ТЕРРИТОРИИ

Лист № 12 раздела 8

Всего листов раздела 8: 18

Всего разделов: 11

Всего листов: 827

« 06 » июля 2021 г. № КУВИ-002/2021-83007525

Номер кадастрового квартала: 63:01:0913005

Сведения о характерных точках границ земельных участков:

| Кадастровый номер земельного участка | Номера точек | Координаты |            | Описание закрепления на местности | Средняя квадратическая погрешность определения координат характерных точек границ земельного участка, м |
|--------------------------------------|--------------|------------|------------|-----------------------------------|---|
|                                      |              | X          | Y          |                                   |   |
| 1                                    | 2            | 3          | 4          | 5                                 | 6   |
| 63:01:0913005:539                    | 2            | 389802.64  | 1380880.38 | Закрепление отсутствует           | 0.1   |
| 63:01:0913005:539                    | 3            | 389826.18  | 1380911    | Закрепление отсутствует           | 0.1   |
| 63:01:0913005:539                    | 4            | 389827.53  | 1380909.88 | Закрепление отсутствует           | 0.1   |
| 63:01:0913005:539                    | 5            | 389829.78  | 1380912.81 | Закрепление отсутствует           | 0.1   |
| 63:01:0913005:539                    | 6            | 389828.46  | 1380913.96 | Закрепление отсутствует           | 0.1   |
| 63:01:0913005:539                    | 7            | 389848.98  | 1380939.13 | Закрепление отсутствует           | 0.1   |
| 63:01:0913005:539                    | 8            | 389844.25  | 1380943    | Закрепление отсутствует           | 0.1   |
| 63:01:0913005:539                    | 2            | 389844.49  | 1380943.33 | Закрепление отсутствует           | 0.1   |
| 63:01:0913005:539                    | 3            | 389851.86  | 1380953.13 | Закрепление отсутствует           | 0.1   |
| 63:01:0913005:539                    | 4            | 389803.23  | 1380991.77 | Закрепление отсутствует           | 0.1   |
| 63:01:0913005:539                    | 5            | 389799.98  | 1380987.68 | Закрепление отсутствует           | 0.1   |
| 63:01:0913005:539                    | 6            | 389797.52  | 1380989.51 | Закрепление отсутствует           | 0.1   |
| 63:01:0913005:539                    | 7            | 389782     | 1380970.33 | Закрепление отсутствует           | 0.1   |
| 63:01:0913005:539                    | 8            | 389778.24  | 1380973.13 | Закрепление отсутствует           | 0.1   |
| 63:01:0913005:539                    | 9            | 389772.85  | 1380975.07 | Закрепление отсутствует           | 0.1   |

\_\_\_\_\_

полное наименование должности

М.П.

\_\_\_\_\_

подпись

\_\_\_\_\_

инициалы, фамилия

**КАДАСТРОВЫЙ ПЛАН ТЕРРИТОРИИ**

Лист № 13 раздела 8 | Всего листов раздела 8: 18 | Всего разделов: 11 | Всего листов: 827

« 06 » июля 2021 г. № КУВИ-002/2021-83007525

Номер кадастрового квартала: 63:01:0913005

Сведения о характерных точках границ земельных участков:

| Кадастровый номер земельного участка | Номера точек | Координаты |            | Описание закрепления на местности | Средняя квадратическая погрешность определения координат характерных точек границ земельного участка, м |
|--------------------------------------|--------------|------------|------------|-----------------------------------|---|
|                                      |              | X          | Y          |                                   |   |
| 1                                    | 2            | 3          | 4          | 5                                 | 6   |
| 63:01:0913005:539                    | 10           | 389757.28  | 1380987.34 | Закрепление отсутствует           | 0.1   |
| 63:01:0913005:539                    | 11           | 389733.1   | 1380958.58 | Закрепление отсутствует           | 0.1   |
| 63:01:0913005:539                    | 12           | 389715.07  | 1380934.45 | Закрепление отсутствует           | 0.1   |
| 63:01:0913005:539                    | 13           | 389732.02  | 1380922.02 | Закрепление отсутствует           | 0.1   |
| 63:01:0913005:539                    | 14           | 389715.3   | 1380900.84 | Закрепление отсутствует           | 0.1   |
| 63:01:0913005:539                    | 15           | 389718.06  | 1380896.86 | Закрепление отсутствует           | 0.1   |
| 63:01:0913005:539                    | 16           | 389732.47  | 1380884.96 | Закрепление отсутствует           | 0.1   |
| 63:01:0913005:539                    | 1            | 389782.33  | 1380845.8  | Закрепление отсутствует           | 0.1   |
| 63:01:0913005:541                    | 1            | 389660.15  | 1380968.27 | Закрепление отсутствует           | 0.1   |
| 63:01:0913005:541                    | 2            | 389711.32  | 1381030.72 | Закрепление отсутствует           | 0.1   |
| 63:01:0913005:541                    | 3            | 389706.19  | 1381034.79 | Закрепление отсутствует           | 0.1   |
| 63:01:0913005:541                    | 4            | 389706.87  | 1381035.61 | Закрепление отсутствует           | 0.1   |
| 63:01:0913005:541                    | 5            | 389660.24  | 1381072.58 | Закрепление отсутствует           | 0.1   |

|                   |   |           |            |                         |     |
|-------------------|---|-----------|------------|-------------------------|-----|
| 63:01:0913005:541 | 6 | 389609.55 | 1381009.51 | Закрепление отсутствует | 0.1 |
| 63:01:0913005:541 | 7 | 389622.91 | 1380998.54 | Закрепление отсутствует | 0.1 |

\_\_\_\_\_

полное наименование должности

М.П.

\_\_\_\_\_

подпись

\_\_\_\_\_

инициалы, фамилия

## Раздел 8

### КАДАСТРОВЫЙ ПЛАН ТЕРРИТОРИИ

Лист № 14раздела 8

Всего листов раздела 8: 18

Всего разделов: 11

Всего листов: 827

« 06 » июля 2021 г. № КУВИ-002/2021-83007525

Номер кадастрового квартала: 63:01:0913005

Сведения о характерных точках границ земельных участков:

| Кадастровый номер земельного участка | Номера точек | Координаты |            | Описание закрепления на местности | Средняя квадратическая погрешность определения координат характерных точек границ земельного участка, м |
|--------------------------------------|--------------|------------|------------|-----------------------------------|---|
|                                      |              | X          | Y          |                                   |   |
| 1                                    | 2            | 3          | 4          | 5                                 | 6   |
| 63:01:0913005:541                    | 8            | 389627.43  | 1380994.88 | Закрепление отсутствует           | 0.1   |
| 63:01:0913005:541                    | 9            | 389655.19  | 1380972.3  | Закрепление отсутствует           | 0.1   |
| 63:01:0913005:541                    | 1            | 389660.15  | 1380968.27 | Закрепление отсутствует           | 0.1   |
| 63:01:0913005:554                    | 1            | 389614.76  | 1380830.08 | _____                             | 0.1   |
| 63:01:0913005:554                    | 2            | 389543.41  | 1380886.52 | _____                             | 0.1   |
| 63:01:0913005:554                    | 3            | 389572.64  | 1380923.37 | _____                             | 0.1   |
| 63:01:0913005:554                    | 4            | 389625.14  | 1380881.24 | _____                             | 0.1   |

|                   |   |           |            |                        |     |
|-------------------|---|-----------|------------|------------------------|-----|
| 63:01:0913005:554 | 5 | 389623.06 | 1380878.62 | _____                  | 0.1 |
| 63:01:0913005:554 | 6 | 389626.86 | 1380875.44 | _____                  | 0.1 |
| 63:01:0913005:554 | 7 | 389629.01 | 1380878.13 | _____                  | 0.1 |
| 63:01:0913005:554 | 8 | 389643.63 | 1380866.41 | _____                  | 0.1 |
| 63:01:0913005:554 | 1 | 389614.76 | 1380830.08 | _____                  | 0.1 |
| 63:01:0913005:557 | 1 | 389778.67 | 1381049.34 | Временный межевой знак | 0.1 |
| 63:01:0913005:557 | 2 | 389782.61 | 1381053.86 | Временный межевой знак | 0.1 |
| 63:01:0913005:557 | 3 | 389778.77 | 1381057.21 | Временный межевой знак | 0.1 |

\_\_\_\_\_

полное наименование должности

М.П.

\_\_\_\_\_

подпись

\_\_\_\_\_

инициалы, фамилия

## Раздел 8

### КАДАСТРОВЫЙ ПЛАН ТЕРРИТОРИИ

Лист № 15 раздела 8

Всего листов раздела 8: 18

Всего разделов: 11

Всего листов: 827

« 06 » июля 2021 г. № КУВИ-002/2021-83007525

Номер кадастрового квартала: 63:01:0913005

Сведения о характерных точках границ земельных участков:

| Кадастровый номер земельного участка | Номера точек | Координаты |            | Описание закрепления на местности | Средняя квадратическая погрешность определения координат характерных точек границ земельного участка, м |
|--------------------------------------|--------------|------------|------------|-----------------------------------|---|
|                                      |              | X          | Y          |                                   |   |
| 1                                    | 2            | 3          | 4          | 5                                 | 6   |
| 63:01:0913005:557                    | 4            | 389774.83  | 1381052.69 | Временный межевой знак            | 0.1   |

|                   |   |           |            |                        |     |
|-------------------|---|-----------|------------|------------------------|-----|
| 63:01:0913005:557 | 1 | 389778.67 | 1381049.34 | Временный межевой знак | 0.1 |
| 63:01:0913005:558 | 1 | 389665.02 | 1381201.34 | Временный межевой знак | 0.1 |
| 63:01:0913005:558 | 2 | 389666.6  | 1381200.11 | Временный межевой знак | 0.1 |
| 63:01:0913005:558 | 3 | 389671.51 | 1381206.44 | Временный межевой знак | 0.1 |
| 63:01:0913005:558 | 4 | 389665.19 | 1381211.34 | Временный межевой знак | 0.1 |
| 63:01:0913005:558 | 5 | 389660.28 | 1381205.03 | Временный межевой знак | 0.1 |
| 63:01:0913005:558 | 6 | 389661.86 | 1381203.8  | Временный межевой знак | 0.1 |
| 63:01:0913005:558 | 7 | 389665.56 | 1381208.54 | Временный межевой знак | 0.1 |
| 63:01:0913005:558 | 8 | 389668.71 | 1381206.08 | Временный межевой знак | 0.1 |
| 63:01:0913005:558 | 1 | 389665.02 | 1381201.34 | Временный межевой знак | 0.1 |
| 63:01:0913005:559 | 1 | 389771.65 | 1381033.82 | Временный межевой знак | 0.1 |
| 63:01:0913005:559 | 2 | 389772.19 | 1381033.38 | Временный межевой знак | 0.1 |
| 63:01:0913005:559 | 3 | 389776.66 | 1381038.77 | Временный межевой знак | 0.1 |
| 63:01:0913005:559 | 4 | 389773.56 | 1381041.29 | Временный межевой знак | 0.1 |

\_\_\_\_\_

полное наименование должности

\_\_\_\_\_

М.П.

\_\_\_\_\_

подпись

\_\_\_\_\_

инициалы, фамилия

## Раздел 8

### КАДАСТРОВЫЙ ПЛАН ТЕРРИТОРИИ

Лист № 16раздела 8

Всего листов раздела 8: 18

Всего разделов: 11

Всего листов: 827

« 06 » июля 2021 г. № КУВИ-002/2021-83007525

Номер кадастрового квартала: 63:01:0913005

Сведения о характерных точках границ земельных участков:

| Кадастровый номер земельного участка | Номера точек | Координаты |            | Описание закрепления на местности | Средняя квадратическая погрешность определения координат характерных точек границ земельного участка, м |
|--------------------------------------|--------------|------------|------------|-----------------------------------|---|
|                                      |              | X          | Y          |                                   |   |
| 1                                    | 2            | 3          | 4          | 5                                 | 6   |
| 63:01:0913005:559                    | 5            | 389772.8   | 1381040.38 | Временный межевой знак            | 0.1   |
| 63:01:0913005:559                    | 6            | 389769.1   | 1381035.91 | Временный межевой знак            | 0.1   |
| 63:01:0913005:559                    | 1            | 389771.65  | 1381033.82 | Временный межевой знак            | 0.1   |
| 63:01:0913005:562                    | 1            | 389668.73  | 1381208.86 | Временный межевой знак            | 0.1   |
| 63:01:0913005:562                    | 2            | 389670.57  | 1381207.16 | Временный межевой знак            | 0.1   |
| 63:01:0913005:562                    | 3            | 389673.83  | 1381210.69 | Временный межевой знак            | 0.1   |
| 63:01:0913005:562                    | 4            | 389671.99  | 1381212.38 | Временный межевой знак            | 0.1   |
| 63:01:0913005:562                    | 1            | 389668.73  | 1381208.86 | Временный межевой знак            | 0.1   |
| 63:01:0913005:563                    | 1            | 389526.69  | 1381068.52 | Временный межевой знак            | 0.1   |
| 63:01:0913005:563                    | 2            | 389525.91  | 1381069.13 | Временный межевой знак            | 0.1   |
| 63:01:0913005:563                    | 3            | 389523.6   | 1381066.21 | Временный межевой знак            | 0.1   |
| 63:01:0913005:563                    | 4            | 389523.88  | 1381064.94 | Временный межевой знак            | 0.1   |
| 63:01:0913005:563                    | 1            | 389526.69  | 1381068.52 | Временный межевой знак            | 0.1   |
| 63:01:0913005:569                    | 1            | 389683.63  | 1381222.57 | _____                             | _____   |
| 63:01:0913005:569                    | 2            | 389684.91  | 1381224.1  | _____                             | _____   |

\_\_\_\_\_

полное наименование должности

М.П.

\_\_\_\_\_

подпись

\_\_\_\_\_

инициалы, фамилия

**КАДАСТРОВЫЙ ПЛАН ТЕРРИТОРИИ**

Лист № 17 раздела 8 | Всего листов раздела 8: 18 | Всего разделов: 11 | Всего листов: 827

« 06 » июля 2021 г. № КУВИ-002/2021-83007525

Номер кадастрового квартала: 63:01:0913005

Сведения о характерных точках границ земельных участков:

| Кадастровый номер земельного участка | Номера точек | Координаты |            | Описание закрепления на местности | Средняя квадратическая погрешность определения координат характерных точек границ земельного участка, м |
|--------------------------------------|--------------|------------|------------|-----------------------------------|---|
|                                      |              | X          | Y          |                                   |   |
| 1                                    | 2            | 3          | 4          | 5                                 | 6   |
| 63:01:0913005:569                    | 3            | 389682.61  | 1381226.03 | _____                             | _____   |
| 63:01:0913005:569                    | 4            | 389681.33  | 1381224.5  | _____                             | _____   |
| 63:01:0913005:569                    | 1            | 389683.63  | 1381222.57 | _____                             | _____   |
| 63:01:0913005:572                    | 1            | 389602.32  | 1381164.37 | _____                             | _____   |
| 63:01:0913005:572                    | 2            | 389600.74  | 1381165.6  | _____                             | _____   |
| 63:01:0913005:572                    | 3            | 389597.66  | 1381161.64 | _____                             | _____   |
| 63:01:0913005:572                    | 4            | 389599.24  | 1381160.42 | _____                             | _____   |
| 63:01:0913005:572                    | 1            | 389602.32  | 1381164.37 | _____                             | _____   |
| 63:01:0913005:1921                   | 1            | 389742.59  | 1381057.56 | _____                             | 0.1   |
| 63:01:0913005:1921                   | 2            | 389746.79  | 1381063.02 | _____                             | 0.1   |
| 63:01:0913005:1921                   | 3            | 389743.89  | 1381065.26 | _____                             | 0.1   |
| 63:01:0913005:1921                   | 4            | 389739.68  | 1381059.8  | _____                             | 0.1   |
| 63:01:0913005:1921                   | 1            | 389742.59  | 1381057.56 | _____                             | 0.1   |



|                    |   |           |            |       |     |
|--------------------|---|-----------|------------|-------|-----|
| 63:01:0913005:2208 | 1 | 389765.59 | 1381060.32 | _____ | 0.1 |
| 63:01:0913005:2208 | 2 | 389768.94 | 1381064.51 | _____ | 0.1 |

\_\_\_\_\_

полное наименование должности

М.П.

\_\_\_\_\_

подпись

\_\_\_\_\_

инициалы, фамилия

## Раздел 8

### КАДАСТРОВЫЙ ПЛАН ТЕРРИТОРИИ

Лист № 18 раздела 8

Всего листов раздела 8: 18

Всего разделов: 11

Всего листов: 827

« 06 » июля 2021 г. № КУВИ-002/2021-83007525

Номер кадастрового квартала: 63:01:0913005

Сведения о характерных точках границ земельных участков:

| Кадастровый номер земельного участка | Номера точек | Координаты |            | Описание закрепления на местности | Средняя квадратическая погрешность определения координат характерных точек границ земельного участка, м |
|--------------------------------------|--------------|------------|------------|-----------------------------------|---|
|                                      |              | X          | Y          |                                   |   |
| 1                                    | 2            | 3          | 4          | 5                                 | 6   |
| 63:01:0913005:2208                   | 3            | 389765.51  | 1381066.91 | _____                             | 0.1   |
| 63:01:0913005:2208                   | 4            | 389762.43  | 1381062.8  | _____                             | 0.1   |
| 63:01:0913005:2208                   | 1            | 389765.59  | 1381060.32 | _____                             | 0.1   |

\_\_\_\_\_

полное наименование должности

М.П.

\_\_\_\_\_

подпись

\_\_\_\_\_

инициалы, фамилия

## КАДАСТРОВЫЙ ПЛАН ТЕРРИТОРИИ

Лист № 1 раздела 9

Всего листов раздела 9: 14

Всего разделов: 11

Всего листов: 827

« 06 » июля 2021 г. № КУВИ-002/2021-83007525

Номер кадастрового квартала: 63:01:0913005

## Описание местоположения границ зданий, сооружений, объектов незавершенного строительства на земельном участке

Сведения о координатах характерных точек контура объекта недвижимости:

| Кадастровый номер здания, сооружения, объекта незавершенного строительства | Номера точек контура | Координаты |            | Радиус (R) | Средняя квадратическая погрешность определения координат характерных точек контура, м | Глубина, высота, м |       |
|--|----------------------|------------|------------|------------|---|--------------------|-------|
|  |                      | X          | Y          |            |   | H1                 | H2    |
| 1  | 2                    | 3          | 4          | 5          | 6   | 7                  | 8     |
| 63:01:0913005:579  | 1                    | 389621.88  | 1380869.73 | _____      | 0.1   | _____              | _____ |
| 63:01:0913005:579  | 2                    | 389610.91  | 1380878.46 | _____      | 0.1   | _____              | _____ |
| 63:01:0913005:579  | 3                    | 389604.55  | 1380870.48 | _____      | 0.1   | _____              | _____ |
| 63:01:0913005:579  | 4                    | 389591.5   | 1380880.88 | _____      | 0.1   | _____              | _____ |
| 63:01:0913005:579  | 5                    | 389592.4   | 1380882    | _____      | 0.1   | _____              | _____ |
| 63:01:0913005:579  | 6                    | 389588.17  | 1380885.38 | _____      | 0.1   | _____              | _____ |
| 63:01:0913005:579  | 7                    | 389587.27  | 1380884.25 | _____      | 0.1   | _____              | _____ |
| 63:01:0913005:579  | 8                    | 389582.36  | 1380888.16 | _____      | 0.1   | _____              | _____ |
| 63:01:0913005:579  | 9                    | 389588.72  | 1380896.14 | _____      | 0.1   | _____              | _____ |
| 63:01:0913005:579  | 10                   | 389585.4   | 1380898.79 | _____      | 0.1   | _____              | _____ |
| 63:01:0913005:579  | 11                   | 389587.66  | 1380901.64 | _____      | 0.1   | _____              | _____ |
| 63:01:0913005:579  | 12                   | 389583.08  | 1380905.29 | _____      | 0.1   | _____              | _____ |

|                   |    |           |            |       |     |       |       |
|-------------------|----|-----------|------------|-------|-----|-------|-------|
| 63:01:0913005:579 | 13 | 389580.82 | 1380902.44 | _____ | 0.1 | _____ | _____ |
| 63:01:0913005:579 | 14 | 389577.79 | 1380904.85 | _____ | 0.1 | _____ | _____ |
| 63:01:0913005:579 | 15 | 389564.57 | 1380888.26 | _____ | 0.1 | _____ | _____ |

\_\_\_\_\_

полное наименование должности

М.П.

\_\_\_\_\_

подпись

\_\_\_\_\_

инициалы, фамилия

## Раздел 9

### КАДАСТРОВЫЙ ПЛАН ТЕРРИТОРИИ

Лист № 2раздела 9

Всего листов раздела 9: 14

Всего разделов: 11

Всего листов: 827

« 06 » июля 2021 г. № КУВИ-002/2021-83007525

Номер кадастрового квартала: 63:01:0913005

Сведения о координатах характерных точек контура объекта недвижимости:

| Кадастровый номер здания, сооружения, объекта незавершенного строительства | Номера точек контура | Координаты |            | Радиус (R) | Средняя квадратическая погрешность определения координат характерных точек контура, м | Глубина, высота, м |       |
|--|----------------------|------------|------------|------------|---|--------------------|-------|
|  |                      | X          | Y          |            |   | H1                 | H2    |
| 1  | 2                    | 3          | 4          | 5          | 6   | 7                  | 8     |
| 63:01:0913005:579  | 16                   | 389566.34  | 1380886.85 | _____      | 0.1   | _____              | _____ |
| 63:01:0913005:579  | 17                   | 389565.08  | 1380885.27 | _____      | 0.1   | _____              | _____ |
| 63:01:0913005:579  | 18                   | 389567.66  | 1380883.21 | _____      | 0.1   | _____              | _____ |
| 63:01:0913005:579  | 19                   | 389568.92  | 1380884.79 | _____      | 0.1   | _____              | _____ |
| 63:01:0913005:579  | 20                   | 389585.12  | 1380871.88 | _____      | 0.1   | _____              | _____ |



| незавершенного строительства |    |           |            |       | координат характерных точек контура, м |       |       |
|------------------------------|----|-----------|------------|-------|--|-------|-------|
| 1                            | 2  | 3         | 4          | 5     | 6                                      | 7     | 8     |
| 63:01:0913005:1931           | 6  | 389909.68 | 1381027.12 | _____ | _____                                  | _____ | _____ |
| 63:01:0913005:1931           | 7  | 389910.56 | 1381028.21 | _____ | _____                                  | _____ | _____ |
| 63:01:0913005:1931           | 8  | 389902.34 | 1381034.61 | _____ | _____                                  | _____ | _____ |
| 63:01:0913005:1931           | 9  | 389903.19 | 1381035.68 | _____ | _____                                  | _____ | _____ |
| 63:01:0913005:1931           | 10 | 389898.14 | 1381039.65 | _____ | _____                                  | _____ | _____ |
| 63:01:0913005:1931           | 11 | 389897.6  | 1381040.08 | _____ | _____                                  | _____ | _____ |
| 63:01:0913005:1931           | 12 | 389893.85 | 1381043.02 | _____ | _____                                  | _____ | _____ |
| 63:01:0913005:1931           | 13 | 389892.9  | 1381041.8  | _____ | _____                                  | _____ | _____ |
| 63:01:0913005:1931           | 14 | 389884.41 | 1381048.56 | _____ | _____                                  | _____ | _____ |
| 63:01:0913005:1931           | 15 | 389883.81 | 1381049.03 | _____ | _____                                  | _____ | _____ |
| 63:01:0913005:1931           | 16 | 389882.56 | 1381050.03 | _____ | _____                                  | _____ | _____ |
| 63:01:0913005:1931           | 17 | 389865.61 | 1381063.53 | _____ | _____                                  | _____ | _____ |
| 63:01:0913005:1931           | 18 | 389865.34 | 1381063.74 | _____ | _____                                  | _____ | _____ |
| 63:01:0913005:1931           | 19 | 389863.53 | 1381065.18 | _____ | _____                                  | _____ | _____ |
| 63:01:0913005:1931           | 20 | 389847.03 | 1381078.33 | _____ | _____                                  | _____ | _____ |

\_\_\_\_\_

полное наименование должности

М.П.

\_\_\_\_\_

подпись

\_\_\_\_\_

инициалы, фамилия

**Раздел 9**

**КАДАСТРОВЫЙ ПЛАН ТЕРРИТОРИИ**

Лист № 4раздела 9

Всего листов раздела 9: 14

Всего разделов: 11

Всего листов: 827

« 06 » июля 2021 г. № КУВИ-002/2021-83007525

Номер кадастрового квартала: 63:01:0913005

Сведения о координатах характерных точек контура объекта недвижимости:

| Кадастровый номер здания, сооружения, объекта незавершенного строительства | Номера точек контура | Координаты |            | Радиус (R) | Средняя квадратическая погрешность определения координат характерных точек контура, м | Глубина, высота, м |       |
|--|----------------------|------------|------------|------------|---|--------------------|-------|
|  |                      | X          | Y          |            |   | H1                 | H2    |
| 1  | 2                    | 3          | 4          | 5          | 6   | 7                  | 8     |
| 63:01:0913005:1931   | 21                   | 389846.7   | 1381078.58 | _____      | _____   | _____              | _____ |
| 63:01:0913005:1931   | 22                   | 389836.79  | 1381065.52 | _____      | _____   | _____              | _____ |
| 63:01:0913005:1931   | 23                   | 389830.66  | 1381057.93 | _____      | _____   | _____              | _____ |
| 63:01:0913005:1931   | 24                   | 389818.64  | 1381042.87 | _____      | _____   | _____              | _____ |
| 63:01:0913005:1931   | 25                   | 389809.67  | 1381031.63 | _____      | _____   | _____              | _____ |
| 63:01:0913005:1931   | 26                   | 389797.68  | 1381016.61 | _____      | _____   | _____              | _____ |
| 63:01:0913005:1931   | 27                   | 389793.62  | 1381011.53 | _____      | _____   | _____              | _____ |
| 63:01:0913005:1931   | 28                   | 389783.99  | 1380999.59 | _____      | _____   | _____              | _____ |
| 63:01:0913005:1931   | 29                   | 389775.92  | 1380989.18 | _____      | _____   | _____              | _____ |
| 63:01:0913005:1931   | 30                   | 389768.56  | 1380995.11 | _____      | _____   | _____              | _____ |
| 63:01:0913005:1931   | 31                   | 389753.58  | 1381007.17 | _____      | _____   | _____              | _____ |
| 63:01:0913005:1931   | 32                   | 389742.43  | 1381016.14 | _____      | _____   | _____              | _____ |
| 63:01:0913005:1931   | 33                   | 389727.63  | 1381028.25 | _____      | _____   | _____              | _____ |
| 63:01:0913005:1931   | 34                   | 389723.15  | 1381031.87 | _____      | _____   | _____              | _____ |
| 63:01:0913005:1931   | 35                   | 389735     | 1381047.05 | _____      | _____   | _____              | _____ |

полное наименование должности

М.П.

подпись

инициалы, фамилия

## Раздел 9

## КАДАСТРОВЫЙ ПЛАН ТЕРРИТОРИИ

Лист № 5раздела 9

Всего листов раздела 9: 14

Всего разделов: 11

Всего листов: 827

« 06 » июля 2021 г. № КУВИ-002/2021-83007525

Номер кадастрового квартала: 63:01:0913005

Сведения о координатах характерных точек контура объекта недвижимости:

| Кадастровый номер здания, сооружения, объекта незавершенного строительства | Номера точек контура | Координаты |            | Радиус (R) | Средняя квадратическая погрешность определения координат характерных точек контура, м | Глубина, высота, м |       |
|--|----------------------|------------|------------|------------|---|--------------------|-------|
|  |                      | X          | Y          |            |   | H1                 | H2    |
| 1  | 2                    | 3          | 4          | 5          | 6   | 7                  | 8     |
| 63:01:0913005:1931   | 36                   | 389738.21  | 1381051.12 | _____      | _____   | _____              | _____ |
| 63:01:0913005:1931   | 37                   | 389743.06  | 1381057.23 | _____      | _____   | _____              | _____ |
| 63:01:0913005:1931   | 38                   | 389707.22  | 1381084.82 | _____      | _____   | _____              | _____ |
| 63:01:0913005:1932   | 1                    | 389671.83  | 1380952.12 | _____      | _____   | _____              | _____ |
| 63:01:0913005:1932   | 2                    | 389686.62  | 1380971.05 | _____      | _____   | _____              | _____ |
| 63:01:0913005:1932   | 3                    | 389694.24  | 1380980.51 | _____      | _____   | _____              | _____ |
| 63:01:0913005:1932   | 4                    | 389699.13  | 1380976.84 | _____      | _____   | _____              | _____ |
| 63:01:0913005:1932   | 5                    | 389711.32  | 1380992.37 | _____      | _____   | _____              | _____ |
| 63:01:0913005:1936   | 1                    | 389645.26  | 1380921.81 | _____      | 0.1   | _____              | _____ |
| 63:01:0913005:1936   | 2                    | 389636.59  | 1380928.34 | _____      | 0.1   | _____              | _____ |

|                    |   |           |            |       |     |       |       |
|--------------------|---|-----------|------------|-------|-----|-------|-------|
| 63:01:0913005:1936 | 3 | 389632.86 | 1380923.61 | _____ | 0.1 | _____ | _____ |
| 63:01:0913005:1936 | 4 | 389617.79 | 1380935.46 | _____ | 0.1 | _____ | _____ |
| 63:01:0913005:1936 | 5 | 389634.99 | 1380957.54 | _____ | 0.1 | _____ | _____ |
| 63:01:0913005:1936 | 6 | 389646.62 | 1380948.94 | _____ | 0.1 | _____ | _____ |
| 63:01:0913005:1936 | 7 | 389651.66 | 1380955.59 | _____ | 0.1 | _____ | _____ |

\_\_\_\_\_

полное наименование должности

М.П.

\_\_\_\_\_

подпись

\_\_\_\_\_

инициалы, фамилия

## Раздел 9

### КАДАСТРОВЫЙ ПЛАН ТЕРРИТОРИИ

Лист № браздела 9

Всего листов раздела 9: 14

Всего разделов: 11

Всего листов: 827

« 06 » июля 2021 г. № КУВИ-002/2021-83007525

Номер кадастрового квартала: 63:01:0913005

Сведения о координатах характерных точек контура объекта недвижимости:

| Кадастровый номер здания, сооружения, объекта незавершенного строительства | Номера точек контура | Координаты |            | Радиус (R) | Средняя квадратическая погрешность определения координат характерных точек контура, м | Глубина, высота, м |       |
|--|----------------------|------------|------------|------------|---|--------------------|-------|
|  |                      | X          | Y          |            |   | H1                 | H2    |
| 1  | 2                    | 3          | 4          | 5          | 6   | 7                  | 8     |
| 63:01:0913005:1936   | 8                    | 389652.34  | 1380955.07 | _____      | 0.1   | _____              | _____ |
| 63:01:0913005:1936   | 9                    | 389653.09  | 1380956.06 | _____      | 0.1   | _____              | _____ |
| 63:01:0913005:1936   | 10                   | 389654.15  | 1380955.26 | _____      | 0.1   | _____              | _____ |



|                    |    |           |            |       |     |       |       |
|--------------------|----|-----------|------------|-------|-----|-------|-------|
| 63:01:0913005:1936 | 11 | 389656.39 | 1380958.19 | _____ | 0.1 | _____ | _____ |
| 63:01:0913005:1936 | 12 | 389654.64 | 1380959.51 | _____ | 0.1 | _____ | _____ |
| 63:01:0913005:1936 | 13 | 389657.37 | 1380963.1  | _____ | 0.1 | _____ | _____ |
| 63:01:0913005:1936 | 14 | 389638.8  | 1380977.16 | _____ | 0.1 | _____ | _____ |
| 63:01:0913005:1936 | 15 | 389639.55 | 1380978.15 | _____ | 0.1 | _____ | _____ |
| 63:01:0913005:1936 | 16 | 389635.68 | 1380981.17 | _____ | 0.1 | _____ | _____ |
| 63:01:0913005:1936 | 17 | 389634.89 | 1380980.12 | _____ | 0.1 | _____ | _____ |
| 63:01:0913005:1936 | 18 | 389633.36 | 1380981.28 | _____ | 0.1 | _____ | _____ |
| 63:01:0913005:1936 | 19 | 389634.03 | 1380982.17 | _____ | 0.1 | _____ | _____ |
| 63:01:0913005:1936 | 20 | 389632.68 | 1380983.24 | _____ | 0.1 | _____ | _____ |
| 63:01:0913005:1936 | 21 | 389631.99 | 1380982.31 | _____ | 0.1 | _____ | _____ |
| 63:01:0913005:1936 | 22 | 389622.97 | 1380989.09 | _____ | 0.1 | _____ | _____ |

\_\_\_\_\_

полное наименование должности

М.П.

\_\_\_\_\_

подпись

\_\_\_\_\_

инициалы, фамилия

## Раздел 9

### КАДАСТРОВЫЙ ПЛАН ТЕРРИТОРИИ

Лист № 7 раздела 9

Всего листов раздела 9: 14

Всего разделов: 11

Всего листов: 827

« 06 » июля 2021 г. № КУВИ-002/2021-83007525

Номер кадастрового квартала: 63:01:0913005

Сведения о координатах характерных точек контура объекта недвижимости:

| Кадастровый номер здания, сооружения, объекта незавершенного строительства | Номера точек контура | Координаты |            | Радиус (R) | Средняя квадратическая погрешность определения координат характерных точек контура, м | Глубина, высота, м |       |
|--|----------------------|------------|------------|------------|---|--------------------|-------|
|  |                      | X          | Y          |            |   | H1                 | H2    |
| 1  | 2                    | 3          | 4          | 5          | 6   | 7                  | 8     |
| 63:01:0913005:1936   | 23                   | 389608.21  | 1380969.38 | _____      | 0.1   | _____              | _____ |
| 63:01:0913005:1936   | 24                   | 389609.65  | 1380968.25 | _____      | 0.1   | _____              | _____ |
| 63:01:0913005:1936   | 25                   | 389609.03  | 1380967.45 | _____      | 0.1   | _____              | _____ |
| 63:01:0913005:1936   | 26                   | 389612.04  | 1380964.92 | _____      | 0.1   | _____              | _____ |
| 63:01:0913005:1936   | 27                   | 389608.53  | 1380960.35 | _____      | 0.1   | _____              | _____ |
| 63:01:0913005:1936   | 28                   | 389607.77  | 1380960.93 | _____      | 0.1   | _____              | _____ |
| 63:01:0913005:1936   | 29                   | 389607.03  | 1380959.91 | _____      | 0.1   | _____              | _____ |
| 63:01:0913005:1936   | 30                   | 389607.72  | 1380959.29 | _____      | 0.1   | _____              | _____ |
| 63:01:0913005:1936   | 31                   | 389606.94  | 1380958.28 | _____      | 0.1   | _____              | _____ |
| 63:01:0913005:1936   | 32                   | 389606.1   | 1380958.93 | _____      | 0.1   | _____              | _____ |
| 63:01:0913005:1936   | 33                   | 389604.45  | 1380956.72 | _____      | 0.1   | _____              | _____ |
| 63:01:0913005:1936   | 34                   | 389605.27  | 1380956.09 | _____      | 0.1   | _____              | _____ |
| 63:01:0913005:1936   | 35                   | 389603.4   | 1380953.67 | _____      | 0.1   | _____              | _____ |
| 63:01:0913005:1936   | 36                   | 389605.04  | 1380952.35 | _____      | 0.1   | _____              | _____ |
| 63:01:0913005:1936   | 37                   | 389601.84  | 1380948.29 | _____      | 0.1   | _____              | _____ |

\_\_\_\_\_

полное наименование должности

М.П.

\_\_\_\_\_

подпись

\_\_\_\_\_

инициалы, фамилия

**Раздел 9**

**КАДАСТРОВЫЙ ПЛАН ТЕРРИТОРИИ**

Лист № 8 раздела 9

Всего листов раздела 9: 14

Всего разделов: 11

Всего листов: 827

« 06 » июля 2021 г. № КУВИ-002/2021-83007525

Номер кадастрового квартала: 63:01:0913005

Сведения о координатах характерных точек контура объекта недвижимости:

| Кадастровый номер здания, сооружения, объекта незавершенного строительства | Номера точек контура | Координаты |            | Радиус (R) | Средняя квадратическая погрешность определения координат характерных точек контура, м | Глубина, высота, м |       |
|--|----------------------|------------|------------|------------|---|--------------------|-------|
|  |                      | X          | Y          |            |   | H1                 | H2    |
| 1  | 2                    | 3          | 4          | 5          | 6   | 7                  | 8     |
| 63:01:0913005:1936   | 38                   | 389601.33  | 1380948.69 | _____      | 0.1   | _____              | _____ |
| 63:01:0913005:1936   | 39                   | 389600.93  | 1380948.19 | _____      | 0.1   | _____              | _____ |
| 63:01:0913005:1936   | 40                   | 389599.95  | 1380948.97 | _____      | 0.1   | _____              | _____ |
| 63:01:0913005:1936   | 41                   | 389597.99  | 1380946.47 | _____      | 0.1   | _____              | _____ |
| 63:01:0913005:1936   | 42                   | 389598.96  | 1380945.7  | _____      | 0.1   | _____              | _____ |
| 63:01:0913005:1936   | 43                   | 389598.57  | 1380945.2  | _____      | 0.1   | _____              | _____ |
| 63:01:0913005:1936   | 44                   | 389598.16  | 1380945.52 | _____      | 0.1   | _____              | _____ |
| 63:01:0913005:1936   | 45                   | 389596.97  | 1380944.18 | _____      | 0.1   | _____              | _____ |
| 63:01:0913005:1936   | 46                   | 389597.46  | 1380943.79 | _____      | 0.1   | _____              | _____ |
| 63:01:0913005:1936   | 47                   | 389594.71  | 1380940.32 | _____      | 0.1   | _____              | _____ |
| 63:01:0913005:1936   | 48                   | 389594.8   | 1380940.24 | _____      | 0.1   | _____              | _____ |
| 63:01:0913005:1936   | 49                   | 389592.47  | 1380937.25 | _____      | 0.1   | _____              | _____ |
| 63:01:0913005:1936   | 50                   | 389595.8   | 1380934.64 | _____      | 0.1   | _____              | _____ |
| 63:01:0913005:1936   | 51                   | 389596.55  | 1380935.59 | _____      | 0.1   | _____              | _____ |
| 63:01:0913005:1936   | 52                   | 389604.04  | 1380929.67 | _____      | 0.1   | _____              | _____ |

\_\_\_\_\_

полное наименование должности

М.П.

\_\_\_\_\_

подпись

\_\_\_\_\_

инициалы, фамилия

## Раздел 9

### КАДАСТРОВЫЙ ПЛАН ТЕРРИТОРИИ

Лист № 9 раздела 9

Всего листов раздела 9: 14

Всего разделов: 11

Всего листов: 827

« 06 » июля 2021 г. № КУВИ-002/2021-83007525

Номер кадастрового квартала: 63:01:0913005

Сведения о координатах характерных точек контура объекта недвижимости:

| Кадастровый номер здания, сооружения, объекта незавершенного строительства | Номера точек контура | Координаты |            | Радиус (R) | Средняя квадратическая погрешность определения координат характерных точек контура, м | Глубина, высота, м |       |
|--|----------------------|------------|------------|------------|---|--------------------|-------|
|  |                      | X          | Y          |            |   | H1                 | H2    |
| 1  | 2                    | 3          | 4          | 5          | 6   | 7                  | 8     |
| 63:01:0913005:1936   | 53                   | 389602.09  | 1380927.21 | _____      | 0.1   | _____              | _____ |
| 63:01:0913005:1936   | 54                   | 389606.7   | 1380923.53 | _____      | 0.1   | _____              | _____ |
| 63:01:0913005:1936   | 55                   | 389608.67  | 1380926.02 | _____      | 0.1   | _____              | _____ |
| 63:01:0913005:1936   | 56                   | 389618.01  | 1380918.64 | _____      | 0.1   | _____              | _____ |
| 63:01:0913005:1936   | 57                   | 389616.05  | 1380916.16 | _____      | 0.1   | _____              | _____ |
| 63:01:0913005:1936   | 58                   | 389620.78  | 1380912.4  | _____      | 0.1   | _____              | _____ |
| 63:01:0913005:1936   | 59                   | 389622.75  | 1380914.89 | _____      | 0.1   | _____              | _____ |
| 63:01:0913005:1936   | 60                   | 389630.4   | 1380908.85 | _____      | 0.1   | _____              | _____ |
| 63:01:0913005:1936   | 61                   | 389636.11  | 1380916.28 | _____      | 0.1   | _____              | _____ |

|                    |    |           |            |       |       |       |       |
|--------------------|----|-----------|------------|-------|-------|-------|-------|
| 63:01:0913005:1936 | 62 | 389638.41 | 1380914.51 | _____ | 0.1   | _____ | _____ |
| 63:01:0913005:1936 | 63 | 389640.22 | 1380916.85 | _____ | 0.1   | _____ | _____ |
| 63:01:0913005:1936 | 64 | 389641.01 | 1380916.29 | _____ | 0.1   | _____ | _____ |
| 63:01:0913005:1936 | 1  | 389645.26 | 1380921.81 | _____ | 0.1   | _____ | _____ |
| 63:01:0913005:2181 | 1  | 389898.03 | 1381012.02 | _____ | _____ | _____ | _____ |
| 63:01:0913005:2181 | 2  | 389894.4  | 1381007.35 | _____ | _____ | _____ | _____ |

\_\_\_\_\_

полное наименование должности

М.П.

\_\_\_\_\_

подпись

\_\_\_\_\_

инициалы, фамилия

## Раздел 9

### КАДАСТРОВЫЙ ПЛАН ТЕРРИТОРИИ

Лист № 10 раздела 9

Всего листов раздела 9: 14

Всего разделов: 11

Всего листов: 827

« 06 » июля 2021 г. № КУВИ-002/2021-83007525

Номер кадастрового квартала: 63:01:0913005

Сведения о координатах характерных точек контура объекта недвижимости:

| Кадастровый номер здания, сооружения, объекта незавершенного строительства | Номера точек контура | Координаты |            | Радиус (R) | Средняя квадратическая погрешность определения координат характерных точек контура, м | Глубина, высота, м |       |
|--|----------------------|------------|------------|------------|---|--------------------|-------|
|  |                      | X          | Y          |            |   | H1                 | H2    |
| 1  | 2                    | 3          | 4          | 5          | 6   | 7                  | 8     |
| 63:01:0913005:2181   | 3                    | 389882.23  | 1380992.31 | _____      | _____   | _____              | _____ |
| 63:01:0913005:2181   | 4                    | 389870.23  | 1380977.21 | _____      | _____   | _____              | _____ |

|                    |    |           |            |       |       |       |       |
|--------------------|----|-----------|------------|-------|-------|-------|-------|
| 63:01:0913005:2181 | 5  | 389869.98 | 1380976.89 | _____ | _____ | _____ | _____ |
| 63:01:0913005:2182 | 1  | 389655.01 | 1381186.68 | _____ | _____ | _____ | _____ |
| 63:01:0913005:2182 | 2  | 389669.44 | 1381183.65 | _____ | _____ | _____ | _____ |
| 63:01:0913005:2182 | 3  | 389680.01 | 1381175.3  | _____ | _____ | _____ | _____ |
| 63:01:0913005:2182 | 4  | 389684.65 | 1381181.18 | _____ | _____ | _____ | _____ |
| 63:01:0913005:2182 | 5  | 389685.56 | 1381182.32 | _____ | _____ | _____ | _____ |
| 63:01:0913005:2182 | 6  | 389686.25 | 1381181.74 | _____ | _____ | _____ | _____ |
| 63:01:0913005:2182 | 7  | 389687.73 | 1381183.57 | _____ | _____ | _____ | _____ |
| 63:01:0913005:2182 | 8  | 389687.02 | 1381184.16 | _____ | _____ | _____ | _____ |
| 63:01:0913005:2182 | 9  | 389694.12 | 1381193.18 | _____ | _____ | _____ | _____ |
| 63:01:0913005:2182 | 10 | 389692.55 | 1381194.47 | _____ | _____ | _____ | _____ |
| 63:01:0913005:2182 | 11 | 389694.36 | 1381196.8  | _____ | _____ | _____ | _____ |
| 63:01:0913005:2182 | 12 | 389695.28 | 1381196.03 | _____ | _____ | _____ | _____ |

\_\_\_\_\_

полное наименование должности

М.П.

\_\_\_\_\_

подпись

\_\_\_\_\_

инициалы, фамилия

## Раздел 9

### КАДАСТРОВЫЙ ПЛАН ТЕРРИТОРИИ

Лист № 11 раздела 9

Всего листов раздела 9: 14

Всего разделов: 11

Всего листов: 827

« 06 » июля 2021 г. № КУВИ-002/2021-83007525

Номер кадастрового квартала: 63:01:0913005

Сведения о координатах характерных точек контура объекта недвижимости:

| Кадастровый номер здания, сооружения, объекта незавершенного строительства | Номера точек контура | Координаты |            | Радиус (R) | Средняя квадратическая погрешность определения координат характерных точек контура, м | Глубина, высота, м |       |
|--|----------------------|------------|------------|------------|---|--------------------|-------|
|  |                      | X          | Y          |            |   | H1                 | H2    |
| 1  | 2                    | 3          | 4          | 5          | 6   | 7                  | 8     |
| 63:01:0913005:2182   | 13                   | 389696.37  | 1381197.4  | _____      | _____   | _____              | _____ |
| 63:01:0913005:2182   | 14                   | 389713.42  | 1381183.93 | _____      | _____   | _____              | _____ |
| 63:01:0913005:2182   | 15                   | 389732.5   | 1381168.85 | _____      | _____   | _____              | _____ |
| 63:01:0913005:2182   | 16                   | 389734.53  | 1381167.24 | _____      | _____   | _____              | _____ |
| 63:01:0913005:2182   | 17                   | 389751.46  | 1381153.87 | _____      | _____   | _____              | _____ |
| 63:01:0913005:2190   | 1                    | 389582.99  | 1380971.26 | _____      | _____   | _____              | _____ |
| 63:01:0913005:2190   | 2                    | 389582.73  | 1380970.94 | _____      | _____   | _____              | _____ |
| 63:01:0913005:2190   | 3                    | 389571.42  | 1380956.8  | _____      | _____   | _____              | _____ |
| 63:01:0913005:2190   | 4                    | 389559.81  | 1380942.28 | _____      | _____   | _____              | _____ |
| 63:01:0913005:2190   | 5                    | 389553.82  | 1380934.8  | _____      | _____   | _____              | _____ |
| 63:01:0913005:2190   | 6                    | 389551.82  | 1380932.3  | _____      | _____   | _____              | _____ |
| 63:01:0913005:2190   | 7                    | 389549.88  | 1380933.86 | _____      | _____   | _____              | _____ |
| 63:01:0913005:2190   | 8                    | 389549.36  | 1380933.22 | _____      | _____   | _____              | _____ |
| 63:01:0913005:2191   | 1                    | 389795.16  | 1381091.66 | _____      | 0.1   | _____              | _____ |
| 63:01:0913005:2191   | 2                    | 389808.44  | 1381108.45 | _____      | 0.1   | _____              | _____ |

\_\_\_\_\_

полное наименование должности

М.П.

\_\_\_\_\_

подпись

\_\_\_\_\_

инициалы, фамилия

**Раздел 9**

## КАДАСТРОВЫЙ ПЛАН ТЕРРИТОРИИ

Лист № 12раздела 9

Всего листов раздела 9: 14

Всего разделов: 11

Всего листов: 827

« 06 » июля 2021 г. № КУВИ-002/2021-83007525

Номер кадастрового квартала: 63:01:0913005

Сведения о координатах характерных точек контура объекта недвижимости:

| Кадастровый номер здания, сооружения, объекта незавершенного строительства | Номера точек контура | Координаты |            | Радиус (R) | Средняя квадратическая погрешность определения координат характерных точек контура, м | Глубина, высота, м |       |
|--|----------------------|------------|------------|------------|---|--------------------|-------|
|  |                      | X          | Y          |            |   | H1                 | H2    |
| 1  | 2                    | 3          | 4          | 5          | 6   | 7                  | 8     |
| 63:01:0913005:2191   | 3                    | 389801.05  | 1381114.31 | _____      | 0.1   | _____              | _____ |
| 63:01:0913005:2191   | 4                    | 389799.62  | 1381112.5  | _____      | 0.1   | _____              | _____ |
| 63:01:0913005:2191   | 5                    | 389790.43  | 1381119.76 | _____      | 0.1   | _____              | _____ |
| 63:01:0913005:2191   | 6                    | 389791.86  | 1381121.56 | _____      | 0.1   | _____              | _____ |
| 63:01:0913005:2191   | 7                    | 389784.39  | 1381127.48 | _____      | 0.1   | _____              | _____ |
| 63:01:0913005:2191   | 8                    | 389771.11  | 1381110.69 | _____      | 0.1   | _____              | _____ |
| 63:01:0913005:2191   | 9                    | 389776.54  | 1381106.39 | _____      | 0.1   | _____              | _____ |
| 63:01:0913005:2191   | 10                   | 389779.37  | 1381109.95 | _____      | 0.1   | _____              | _____ |
| 63:01:0913005:2191   | 11                   | 389792.55  | 1381099.51 | _____      | 0.1   | _____              | _____ |
| 63:01:0913005:2191   | 12                   | 389789.74  | 1381095.95 | _____      | 0.1   | _____              | _____ |
| 63:01:0913005:2191   | 1                    | 389795.16  | 1381091.66 | _____      | 0.1   | _____              | _____ |
| 63:01:0913005:2198   | 1                    | 389762.42  | 1381062.74 | _____      | 0.1   | _____              | _____ |
| 63:01:0913005:2198   | 2                    | 389765.6   | 1381060.29 | _____      | 0.1   | _____              | _____ |
| 63:01:0913005:2198   | 3                    | 389769.82  | 1381065.76 | _____      | 0.1   | _____              | _____ |



|                    |   |           |           |       |     |       |       |
|--------------------|---|-----------|-----------|-------|-----|-------|-------|
| 63:01:0913005:2198 | 4 | 389766.64 | 1381068.2 | _____ | 0.1 | _____ | _____ |
|--------------------|---|-----------|-----------|-------|-----|-------|-------|

\_\_\_\_\_

полное наименование должности

М.П.

\_\_\_\_\_

подпись

\_\_\_\_\_

инициалы, фамилия

## Раздел 9

### КАДАСТРОВЫЙ ПЛАН ТЕРРИТОРИИ

Лист № 13раздела 9

Всего листов раздела 9: 14

Всего разделов: 11

Всего листов: 827

« 06 » июля 2021 г. № КУВИ-002/2021-83007525

Номер кадастрового квартала: 63:01:0913005

Сведения о координатах характерных точек контура объекта недвижимости:

| Кадастровый номер здания, сооружения, объекта незавершенного строительства | Номера точек контура | Координаты |            | Радиус (R) | Средняя квадратическая погрешность определения координат характерных точек контура, м | Глубина, высота, м |       |
|--|----------------------|------------|------------|------------|---|--------------------|-------|
|  |                      | X          | Y          |            |   | H1                 | H2    |
| 1  | 2                    | 3          | 4          | 5          | 6   | 7                  | 8     |
| 63:01:0913005:2198   | 1                    | 389762.42  | 1381062.74 | _____      | 0.1   | _____              | _____ |
| 63:01:0913005:2223   | 1                    | 389744.01  | 1380850.96 | _____      | _____   | _____              | _____ |
| 63:01:0913005:2223   | 2                    | 389733.32  | 1380859.11 | _____      | _____   | _____              | _____ |
| 63:01:0913005:2223   | 3                    | 389721.81  | 1380844.95 | _____      | _____   | _____              | _____ |
| 63:01:0913005:2223   | 4                    | 389712.09  | 1380852.53 | _____      | _____   | _____              | _____ |
| 63:01:0913005:2223   | 5                    | 389715.65  | 1380856.72 | _____      | _____   | _____              | _____ |
| 63:01:0913005:2223   | 6                    | 389681.85  | 1380883.53 | _____      | _____   | _____              | _____ |



|                    |   |           |            |       |     |       |       |
|--------------------|---|-----------|------------|-------|-----|-------|-------|
| 63:01:0913005:2227 | 2 | 389752.45 | 1381058.49 | _____ | 0.1 | _____ | _____ |
| 63:01:0913005:2227 | 3 | 389748.35 | 1381053.44 | _____ | 0.1 | _____ | _____ |
| 63:01:0913005:2227 | 4 | 389751.8  | 1381050.64 | _____ | 0.1 | _____ | _____ |
| 63:01:0913005:2227 | 1 | 389755.9  | 1381055.69 | _____ | 0.1 | _____ | _____ |
| 63:01:0913005:2232 | 1 | 389697.58 | 1381041.83 | _____ | 0.1 | _____ | _____ |
| 63:01:0913005:2232 | 2 | 389694.57 | 1381038.03 | _____ | 0.1 | _____ | _____ |
| 63:01:0913005:2232 | 3 | 389702.3  | 1381031.88 | _____ | 0.1 | _____ | _____ |
| 63:01:0913005:2232 | 4 | 389705.32 | 1381035.68 | _____ | 0.1 | _____ | _____ |
| 63:01:0913005:2232 | 1 | 389697.58 | 1381041.83 | _____ | 0.1 | _____ | _____ |
| 63:01:0913005:2233 | 1 | 389829.63 | 1380997.78 | _____ | 0.1 | _____ | _____ |
| 63:01:0913005:2233 | 2 | 389827.32 | 1380999.64 | _____ | 0.1 | _____ | _____ |
| 63:01:0913005:2233 | 3 | 389822.79 | 1380993.88 | _____ | 0.1 | _____ | _____ |
| 63:01:0913005:2233 | 4 | 389825.2  | 1380992.03 | _____ | 0.1 | _____ | _____ |
| 63:01:0913005:2233 | 1 | 389829.63 | 1380997.78 | _____ | 0.1 | _____ | _____ |

\_\_\_\_\_

полное наименование должности

М.П.

\_\_\_\_\_

подпись

\_\_\_\_\_

инициалы, фамилия

## КАДАСТРОВЫЙ ПЛАН ТЕРРИТОРИИ

Лист № 1 раздела 10

Всего листов раздела 10: 283

Всего разделов: 11

Всего листов: 827

« 06 » июля 2021 г. № КУВИ-002/2021-83007525

Номер кадастрового квартала: 63:01:0913005

**Описание местоположения границ между субъектами Российской Федерации, границ муниципальных образований, границ населенных пунктов, расположенных в кадастровом квартале**

Сведения о характерных точках границ:

| Номер п/п | Реестровый номер | Обозначение характерных точек | Координаты |            | Описание закрепления на местности | Метод определения координат и средняя квадратическая погрешность положения характерной точки (Mt), м | Система координат |
|-----------|------------------|-------------------------------|------------|------------|-----------------------------------|--|-------------------|
|           |                  |                               | X          | Y          |                                   |  |                   |
| 1         | 2                | 3                             | 4          | 5          | 6                                 | 7  | 8                 |
| 1         | 63:00-3.224      | 1                             | 411234.11  | 1373268.4  | _____                             | _____  | КН63:17:0309017   |
| 2         | 63:00-3.224      | 2                             | 411097.44  | 1373214.18 | _____                             | _____  | КН63:17:0309017   |
| 3         | 63:00-3.224      | 3                             | 410931.51  | 1373234.87 | _____                             | _____  | КН63:17:0309017   |
| 4         | 63:00-3.224      | 4                             | 410754.39  | 1373183.34 | _____                             | _____  | КН63:17:0309017   |
| 5         | 63:00-3.224      | 5                             | 410659.42  | 1373194.26 | _____                             | _____  | КН63:17:0309017   |
| 6         | 63:00-3.224      | 6                             | 410479.62  | 1373266.16 | _____                             | _____  | КН63:17:0309017   |
| 7         | 63:00-3.224      | 7                             | 410176.95  | 1373312.79 | _____                             | _____  | КН63:17:0309017   |
| 8         | 63:00-3.224      | 8                             | 409923.48  | 1373403.81 | _____                             | _____  | КН63:17:0309017   |
| 9         | 63:00-3.224      | 9                             | 409866.72  | 1373424.39 | _____                             | _____  | КН63:17:0309017   |
| 10        | 63:00-3.224      | 10                            | 409632.76  | 1373581.94 | _____                             | _____  | КН63:17:0309017   |

|    |             |    |           |            |       |       |                 |
|----|-------------|----|-----------|------------|-------|-------|-----------------|
| 11 | 63:00-3.224 | 11 | 409435.51 | 1373716.09 | _____ | _____ | КН63:17:0309017 |
| 12 | 63:00-3.224 | 12 | 409253.97 | 1373799.21 | _____ | _____ | КН63:17:0309017 |
| 13 | 63:00-3.224 | 13 | 409072.9  | 1373968.53 | _____ | _____ | КН63:17:0309017 |
| 14 | 63:00-3.224 | 14 | 408872.22 | 1374137.84 | _____ | _____ | КН63:17:0309017 |
| 15 | 63:00-3.224 | 15 | 408760.64 | 1374234.72 | _____ | _____ | КН63:17:0309017 |

\_\_\_\_\_

полное наименование должности

М.П.

\_\_\_\_\_

подпись

\_\_\_\_\_

инициалы, фамилия

## Раздел 10

### КАДАСТРОВЫЙ ПЛАН ТЕРРИТОРИИ

Лист № 2 раздела 10

Всего листов раздела 10: 283

Всего разделов: 11

Всего листов: 827

« 06 » июля 2021 г. № КУВИ-002/2021-83007525

Номер кадастрового квартала: 63:01:0913005

Сведения о характерных точках границ:

| Номер п/п | Реестровый номер | Обозначение характерных точек | Координаты |            | Описание закрепления на местности | Метод определения координат и средняя квадратическая погрешность положения характерной точки (Mt), м | Система координат |
|-----------|------------------|-------------------------------|------------|------------|-----------------------------------|--|-------------------|
|           |                  |                               | X          | Y          |                                   |  |                   |
| 1         | 2                | 3                             | 4          | 5          | 6                                 | 7  | 8                 |
| 16        | 63:00-3.224      | 16                            | 408604.76  | 1374393.22 | _____                             | _____  | КН63:17:0309017   |
| 17        | 63:00-3.224      | 17                            | 408404.53  | 1374568.81 | _____                             | _____  | КН63:17:0309017   |
| 18        | 63:00-3.224      | 18                            | 408338.74  | 1374686.65 | _____                             | _____  | КН63:17:0309017   |

|    |             |    |           |            |       |       |                 |
|----|-------------|----|-----------|------------|-------|-------|-----------------|
| 19 | 63:00-3.224 | 19 | 408335.74 | 1374869.82 | _____ | _____ | КН63:17:0309017 |
| 20 | 63:00-3.224 | 20 | 407923.91 | 1374882.16 | _____ | _____ | КН63:17:0309017 |
| 21 | 63:00-3.224 | 21 | 407782.22 | 1374895.04 | _____ | _____ | КН63:17:0309017 |
| 22 | 63:00-3.224 | 22 | 407617.94 | 1374960.6  | _____ | _____ | КН63:17:0309017 |
| 23 | 63:00-3.224 | 23 | 407431.45 | 1375054.78 | _____ | _____ | КН63:17:0309017 |
| 24 | 63:00-3.224 | 24 | 407255.56 | 1375206.67 | _____ | _____ | КН63:17:0309017 |
| 25 | 63:00-3.224 | 25 | 406940.02 | 1375155.33 | _____ | _____ | КН63:17:0309017 |
| 26 | 63:00-3.224 | 26 | 406854.5  | 1375101.64 | _____ | _____ | КН63:17:0309017 |
| 27 | 63:00-3.224 | 27 | 406315.88 | 1375050.43 | _____ | _____ | КН63:17:0309017 |
| 28 | 63:00-3.224 | 28 | 405849.91 | 1375042.06 | _____ | _____ | КН63:17:0309017 |
| 29 | 63:00-3.224 | 29 | 405647.81 | 1373119.82 | _____ | _____ | КН63:17:0309017 |
| 30 | 63:00-3.224 | 30 | 405647.84 | 1373119.07 | _____ | _____ | КН63:17:0309017 |

\_\_\_\_\_

полное наименование должности

М.П.

\_\_\_\_\_

подпись

\_\_\_\_\_

инициалы, фамилия

## Раздел 10

### КАДАСТРОВЫЙ ПЛАН ТЕРРИТОРИИ

Лист № Зраздела 10

Всего листов раздела 10: 283

Всего разделов: 11

Всего листов: 827

« 06 » июля 2021 г. № КУВИ-002/2021-83007525

Номер кадастрового квартала: 63:01:0913005

Сведения о характерных точках границ:

| Номер п/п | Реестровый номер | Обозначение характерных точек | Координаты |            | Описание закрепления на местности | Метод определения координат и средняя квадратическая погрешность положения характерной точки (Mt), м | Система координат |
|-----------|------------------|-------------------------------|------------|------------|-----------------------------------|--|-------------------|
|           |                  |                               | X          | Y          |                                   |  |                   |
| 1         | 2                | 3                             | 4          | 5          | 6                                 | 7  | 8                 |
| 31        | 63:00-3.224      | 31                            | 405645.17  | 1373071.31 | _____                             | _____  | КН63:17:0309017   |
| 32        | 63:00-3.224      | 32                            | 405643.2   | 1373037.04 | _____                             | _____  | КН63:17:0309017   |
| 33        | 63:00-3.224      | 33                            | 405642.75  | 1373028.9  | _____                             | _____  | КН63:17:0309017   |
| 34        | 63:00-3.224      | 34                            | 405642.67  | 1373027.02 | _____                             | _____  | КН63:17:0309017   |
| 35        | 63:00-3.224      | 35                            | 405635.8   | 1372902.78 | _____                             | _____  | КН63:17:0309017   |
| 36        | 63:00-3.224      | 36                            | 405540.07  | 1372909.26 | _____                             | _____  | КН63:17:0309017   |
| 37        | 63:00-3.224      | 37                            | 405462.12  | 1372914.54 | _____                             | _____  | КН63:17:0309017   |
| 38        | 63:00-3.224      | 38                            | 405238.48  | 1372929.72 | _____                             | _____  | КН63:17:0309017   |
| 39        | 63:00-3.224      | 39                            | 404663.93  | 1372871.58 | _____                             | _____  | КН63:17:0309017   |
| 40        | 63:00-3.224      | 40                            | 404287.53  | 1372833.45 | _____                             | _____  | КН63:17:0309017   |
| 41        | 63:00-3.224      | 41                            | 404285.04  | 1373091.34 | _____                             | _____  | КН63:17:0309017   |
| 42        | 63:00-3.224      | 42                            | 404213.87  | 1373063.51 | _____                             | _____  | КН63:17:0309017   |
| 43        | 63:00-3.224      | 43                            | 404091.97  | 1373005.24 | _____                             | _____  | КН63:17:0309017   |
| 44        | 63:00-3.224      | 44                            | 403992.82  | 1372983.51 | _____                             | _____  | КН63:17:0309017   |
| 45        | 63:00-3.224      | 45                            | 403872.82  | 1372953.36 | _____                             | _____  | КН63:17:0309017   |

\_\_\_\_\_

полное наименование должности

М.П.

\_\_\_\_\_

подпись

\_\_\_\_\_

инициалы, фамилия

**Раздел 10**

## КАДАСТРОВЫЙ ПЛАН ТЕРРИТОРИИ

Лист № 4 раздела 10

Всего листов раздела 10: 283

Всего разделов: 11

Всего листов: 827

« 06 » июля 2021 г. № КУВИ-002/2021-83007525

Номер кадастрового квартала: 63:01:0913005

Сведения о характерных точках границ:

| Номер п/п | Реестровый номер | Обозначение характерных точек | Координаты |            | Описание закрепления на местности | Метод определения координат и средняя квадратическая погрешность положения характерной точки (M <sub>t</sub> ), м | Система координат |
|-----------|------------------|-------------------------------|------------|------------|-----------------------------------|---|-------------------|
|           |                  |                               | X          | Y          |                                   |   |                   |
| 1         | 2                | 3                             | 4          | 5          | 6                                 | 7   | 8                 |
| 46        | 63:00-3.224      | 46                            | 403696.36  | 1372890.21 | _____                             | _____   | КН63:17:0309017   |
| 47        | 63:00-3.224      | 47                            | 403665.42  | 1373040.43 | _____                             | _____   | КН63:17:0309017   |
| 48        | 63:00-3.224      | 48                            | 403700.76  | 1373014.68 | _____                             | _____   | КН63:17:0309017   |
| 49        | 63:00-3.224      | 49                            | 403735.1   | 1373014.69 | _____                             | _____   | КН63:17:0309017   |
| 50        | 63:00-3.224      | 50                            | 403839.88  | 1373066.34 | _____                             | _____   | КН63:17:0309017   |
| 51        | 63:00-3.224      | 51                            | 403879.7   | 1373082.54 | _____                             | _____   | КН63:17:0309017   |
| 52        | 63:00-3.224      | 52                            | 403951.08  | 1373058.58 | _____                             | _____   | КН63:17:0309017   |
| 53        | 63:00-3.224      | 53                            | 403921.73  | 1373228.47 | _____                             | _____   | КН63:17:0309017   |
| 54        | 63:00-3.224      | 54                            | 403879.78  | 1373227.02 | _____                             | _____   | КН63:17:0309017   |
| 55        | 63:00-3.224      | 55                            | 403678.39  | 1373220.15 | _____                             | _____   | КН63:17:0309017   |
| 56        | 63:00-3.224      | 56                            | 403518.96  | 1373243.55 | _____                             | _____   | КН63:17:0309017   |
| 57        | 63:00-3.224      | 57                            | 403246.92  | 1373210.02 | _____                             | _____   | КН63:17:0309017   |
| 58        | 63:00-3.224      | 58                            | 403259.75  | 1373276.7  | _____                             | _____   | КН63:17:0309017   |
| 59        | 63:00-3.224      | 59                            | 403182.02  | 1373287.84 | _____                             | _____   | КН63:17:0309017   |



|    |             |    |           |           |       |       |                 |
|----|-------------|----|-----------|-----------|-------|-------|-----------------|
| 60 | 63:00-3.224 | 60 | 403152.39 | 1373556.5 | _____ | _____ | КН63:17:0309017 |
|----|-------------|----|-----------|-----------|-------|-------|-----------------|

\_\_\_\_\_

полное наименование должности

М.П.

\_\_\_\_\_

подпись

\_\_\_\_\_

инициалы, фамилия

## Раздел 10

### КАДАСТРОВЫЙ ПЛАН ТЕРРИТОРИИ

Лист № 5раздела 10

Всего листов раздела 10: 283

Всего разделов: 11

Всего листов: 827

« 06 » июля 2021 г. № КУВИ-002/2021-83007525

Номер кадастрового квартала: 63:01:0913005

Сведения о характерных точках границ:

| Номер п/п | Реестровый номер | Обозначение характерных точек | Координаты |            | Описание закрепления на местности | Метод определения координат и средняя квадратическая погрешность положения характерной точки (Mt), м | Система координат |
|-----------|------------------|-------------------------------|------------|------------|-----------------------------------|--|-------------------|
|           |                  |                               | X          | Y          |                                   |  |                   |
| 1         | 2                | 3                             | 4          | 5          | 6                                 | 7  | 8                 |
| 61        | 63:00-3.224      | 61                            | 403148.39  | 1373592.89 | _____                             | _____  | КН63:17:0309017   |
| 62        | 63:00-3.224      | 62                            | 402935.82  | 1373756.81 | _____                             | _____  | КН63:17:0309017   |
| 63        | 63:00-3.224      | 63                            | 402651.1   | 1373698.61 | _____                             | _____  | КН63:17:0309017   |
| 64        | 63:00-3.224      | 64                            | 402651.08  | 1373698.61 | _____                             | _____  | КН63:17:0309017   |
| 65        | 63:00-3.224      | 65                            | 402577.5   | 1373714.62 | _____                             | _____  | КН63:17:0309017   |
| 66        | 63:00-3.224      | 66                            | 402480.85  | 1373692.27 | _____                             | _____  | КН63:17:0309017   |
| 67        | 63:00-3.224      | 67                            | 402359.18  | 1373706.64 | _____                             | _____  | КН63:17:0309017   |



|    |             |    |           |            |       |       |                 |
|----|-------------|----|-----------|------------|-------|-------|-----------------|
| 76 | 63:00-3.224 | 76 | 401882.81 | 1373640.03 | _____ | _____ | КН63:17:0309017 |
| 77 | 63:00-3.224 | 77 | 401876.57 | 1373803.03 | _____ | _____ | КН63:17:0309017 |
| 78 | 63:00-3.224 | 78 | 401521.65 | 1373620.55 | _____ | _____ | КН63:17:0309017 |
| 79 | 63:00-3.224 | 79 | 401507.84 | 1373604.65 | _____ | _____ | КН63:17:0309017 |
| 80 | 63:00-3.224 | 80 | 401507.34 | 1373604.07 | _____ | _____ | КН63:17:0309017 |
| 81 | 63:00-3.224 | 81 | 401465.15 | 1373555.47 | _____ | _____ | КН63:17:0309017 |
| 82 | 63:00-3.224 | 82 | 401399.36 | 1373479.66 | _____ | _____ | КН63:17:0309017 |
| 83 | 63:00-3.224 | 83 | 401284.1  | 1373346.85 | _____ | _____ | КН63:17:0309017 |
| 84 | 63:00-3.224 | 84 | 401103.77 | 1373103.46 | _____ | _____ | КН63:17:0309017 |
| 85 | 63:00-3.224 | 85 | 401034.24 | 1373009.66 | _____ | _____ | КН63:17:0309017 |
| 86 | 63:00-3.224 | 86 | 400928.04 | 1372760.8  | _____ | _____ | КН63:17:0309017 |
| 87 | 63:00-3.224 | 87 | 400957.46 | 1372561.22 | _____ | _____ | КН63:17:0309017 |
| 88 | 63:00-3.224 | 88 | 400998.14 | 1372340.24 | _____ | _____ | КН63:17:0309017 |
| 89 | 63:00-3.224 | 89 | 400869.69 | 1372229.14 | _____ | _____ | КН63:17:0309017 |
| 90 | 63:00-3.224 | 90 | 400850.9  | 1372155.43 | _____ | _____ | КН63:17:0309017 |

\_\_\_\_\_

полное наименование должности

М.П.

\_\_\_\_\_

подпись

\_\_\_\_\_

инициалы, фамилия

## Раздел 10

### КАДАСТРОВЫЙ ПЛАН ТЕРРИТОРИИ

Лист № 7 раздела 10

Всего листов раздела 10: 283

Всего разделов: 11

Всего листов: 827

« 06 » июля 2021 г. № КУВИ-002/2021-83007525

Номер кадастрового квартала: 63:01:0913005

Сведения о характерных точках границ:

| Номер п/п | Реестровый номер | Обозначение характерных точек | Координаты |            | Описание закрепления на местности | Метод определения координат и средняя квадратическая погрешность положения характерной точки (Mt), м | Система координат |
|-----------|------------------|-------------------------------|------------|------------|-----------------------------------|--|-------------------|
|           |                  |                               | X          | Y          |                                   |  |                   |
| 1         | 2                | 3                             | 4          | 5          | 6                                 | 7  | 8                 |
| 91        | 63:00-3.224      | 91                            | 400698.31  | 1372136.62 | _____                             | _____  | КН63:17:0309017   |
| 92        | 63:00-3.224      | 92                            | 400551.08  | 1372093.66 | _____                             | _____  | КН63:17:0309017   |
| 93        | 63:00-3.224      | 93                            | 400369.25  | 1372060.57 | _____                             | _____  | КН63:17:0309017   |
| 94        | 63:00-3.224      | 94                            | 400011.99  | 1372092.87 | _____                             | _____  | КН63:17:0309017   |
| 95        | 63:00-3.224      | 95                            | 399825.3   | 1372144.71 | _____                             | _____  | КН63:17:0309017   |
| 96        | 63:00-3.224      | 96                            | 399729.88  | 1372185.83 | _____                             | _____  | КН63:17:0309017   |
| 97        | 63:00-3.224      | 97                            | 399468.95  | 1372347.97 | _____                             | _____  | КН63:17:0309017   |
| 98        | 63:00-3.224      | 98                            | 399333.7   | 1372474.79 | _____                             | _____  | КН63:17:0309017   |
| 99        | 63:00-3.224      | 99                            | 399254.66  | 1372575.85 | _____                             | _____  | КН63:17:0309017   |
| 100       | 63:00-3.224      | 100                           | 399209.62  | 1372655.6  | _____                             | _____  | КН63:17:0309017   |
| 101       | 63:00-3.224      | 101                           | 399192.41  | 1372725.83 | _____                             | _____  | КН63:17:0309017   |
| 102       | 63:00-3.224      | 102                           | 399164.41  | 1372825.65 | _____                             | _____  | КН63:17:0309017   |
| 103       | 63:00-3.224      | 103                           | 399129.36  | 1372947.18 | _____                             | _____  | КН63:17:0309017   |
| 104       | 63:00-3.224      | 104                           | 399121.53  | 1372978.62 | _____                             | _____  | КН63:17:0309017   |
| 105       | 63:00-3.224      | 105                           | 399132.87  | 1373014.38 | _____                             | _____  | КН63:17:0309017   |

\_\_\_\_\_

полное наименование должности

М.П.

\_\_\_\_\_

подпись

\_\_\_\_\_

инициалы, фамилия

## КАДАСТРОВЫЙ ПЛАН ТЕРРИТОРИИ

Лист № 8 раздела 10

Всего листов раздела 10: 283

Всего разделов: 11

Всего листов: 827

« 06 » июля 2021 г. № КУВИ-002/2021-83007525

Номер кадастрового квартала: 63:01:0913005

Сведения о характерных точках границ:

| Номер п/п | Реестровый номер | Обозначение характерных точек | Координаты |            | Описание закрепления на местности | Метод определения координат и средняя квадратическая погрешность положения характерной точки (M <sub>t</sub> ), м | Система координат |
|-----------|------------------|-------------------------------|------------|------------|-----------------------------------|---|-------------------|
|           |                  |                               | X          | Y          |                                   |   |                   |
| 1         | 2                | 3                             | 4          | 5          | 6                                 | 7   | 8                 |
| 106       | 63:00-3.224      | 106                           | 399140.54  | 1373036.93 | _____                             | _____   | КН63:17:0309017   |
| 107       | 63:00-3.224      | 107                           | 399142.05  | 1373084.67 | _____                             | _____   | КН63:17:0309017   |
| 108       | 63:00-3.224      | 108                           | 399142.08  | 1373110.26 | _____                             | _____   | КН63:17:0309017   |
| 109       | 63:00-3.224      | 109                           | 399148.42  | 1373121.97 | _____                             | _____   | КН63:17:0309017   |
| 110       | 63:00-3.224      | 110                           | 399178.51  | 1373141.79 | _____                             | _____   | КН63:17:0309017   |
| 111       | 63:00-3.224      | 111                           | 399191.16  | 1373157.48 | _____                             | _____   | КН63:17:0309017   |
| 112       | 63:00-3.224      | 112                           | 399198.25  | 1373180.03 | _____                             | _____   | КН63:17:0309017   |
| 113       | 63:00-3.224      | 113                           | 399202.77  | 1373198.45 | _____                             | _____   | КН63:17:0309017   |
| 114       | 63:00-3.224      | 114                           | 399197.75  | 1373213.23 | _____                             | _____   | КН63:17:0309017   |
| 115       | 63:00-3.224      | 115                           | 399177.5   | 1373246.53 | _____                             | _____   | КН63:17:0309017   |
| 116       | 63:00-3.224      | 116                           | 399177.23  | 1373267.23 | _____                             | _____   | КН63:17:0309017   |
| 117       | 63:00-3.224      | 117                           | 399204.33  | 1373324.32 | _____                             | _____   | КН63:17:0309017   |

|     |             |     |           |            |       |       |                 |
|-----|-------------|-----|-----------|------------|-------|-------|-----------------|
| 118 | 63:00-3.224 | 118 | 399215.53 | 1373351.17 | _____ | _____ | КН63:17:0309017 |
| 119 | 63:00-3.224 | 119 | 399228.2  | 1373375.09 | _____ | _____ | КН63:17:0309017 |
| 120 | 63:00-3.224 | 120 | 399240.74 | 1373394.96 | _____ | _____ | КН63:17:0309017 |

\_\_\_\_\_

полное наименование должности

М.П.

\_\_\_\_\_

подпись

\_\_\_\_\_

инициалы, фамилия

## Раздел 10

### КАДАСТРОВЫЙ ПЛАН ТЕРРИТОРИИ

Лист № 9 раздела 10

Всего листов раздела 10: 283

Всего разделов: 11

Всего листов: 827

« 06 » июля 2021 г. № КУВИ-002/2021-83007525

Номер кадастрового квартала: 63:01:0913005

Сведения о характерных точках границ:

| Номер п/п | Реестровый номер | Обозначение характерных точек | Координаты |            | Описание закрепления на местности | Метод определения координат и средняя квадратическая погрешность положения характерной точки (Mt), м | Система координат |
|-----------|------------------|-------------------------------|------------|------------|-----------------------------------|--|-------------------|
|           |                  |                               | X          | Y          |                                   |  |                   |
| 1         | 2                | 3                             | 4          | 5          | 6                                 | 7  | 8                 |
| 121       | 63:00-3.224      | 121                           | 399257.43  | 1373420.12 | _____                             | _____  | КН63:17:0309017   |
| 122       | 63:00-3.224      | 122                           | 399277.62  | 1373465.54 | _____                             | _____  | КН63:17:0309017   |
| 123       | 63:00-3.224      | 123                           | 399289.37  | 1373497.36 | _____                             | _____  | КН63:17:0309017   |
| 124       | 63:00-3.224      | 124                           | 399298.15  | 1373527.69 | _____                             | _____  | КН63:17:0309017   |
| 125       | 63:00-3.224      | 125                           | 399266.65  | 1373521.49 | _____                             | _____  | КН63:17:0309017   |



| 1   | 2           | 3   | 4         | 5          | 6     | положения характерной точки (Mt), м | 7     | 8               |
|-----|-------------|-----|-----------|------------|-------|-------------------------------------|-------|-----------------|
| 136 | 63:00-3.224 | 136 | 397905.33 | 1373772.78 | _____ | _____                               | _____ | КН63:17:0309017 |
| 137 | 63:00-3.224 | 137 | 397827.19 | 1373802.02 | _____ | _____                               | _____ | КН63:17:0309017 |
| 138 | 63:00-3.224 | 138 | 397710.64 | 1373722.62 | _____ | _____                               | _____ | КН63:17:0309017 |
| 139 | 63:00-3.224 | 139 | 397568.78 | 1373733.6  | _____ | _____                               | _____ | КН63:17:0309017 |
| 140 | 63:00-3.224 | 140 | 397532.61 | 1373736.45 | _____ | _____                               | _____ | КН63:17:0309017 |
| 141 | 63:00-3.224 | 141 | 397425.61 | 1373524.31 | _____ | _____                               | _____ | КН63:17:0309017 |
| 142 | 63:00-3.224 | 142 | 397371.69 | 1373417.41 | _____ | _____                               | _____ | КН63:17:0309017 |
| 143 | 63:00-3.224 | 143 | 397242.82 | 1373342.89 | _____ | _____                               | _____ | КН63:17:0309017 |
| 144 | 63:00-3.224 | 144 | 397080.11 | 1373308.78 | _____ | _____                               | _____ | КН63:17:0309017 |
| 145 | 63:00-3.224 | 145 | 397036.45 | 1373214.3  | _____ | _____                               | _____ | КН63:17:0309017 |
| 146 | 63:00-3.224 | 146 | 397003.24 | 1373142.46 | _____ | _____                               | _____ | КН63:17:0309017 |
| 147 | 63:00-3.224 | 147 | 396905.64 | 1373024.04 | _____ | _____                               | _____ | КН63:17:0309017 |
| 148 | 63:00-3.224 | 148 | 396875.75 | 1373065.09 | _____ | _____                               | _____ | КН63:17:0309017 |
| 149 | 63:00-3.224 | 149 | 396626.97 | 1373406.73 | _____ | _____                               | _____ | КН63:17:0309017 |
| 150 | 63:00-3.224 | 150 | 396557.66 | 1373502.6  | _____ | _____                               | _____ | КН63:17:0309017 |

\_\_\_\_\_

полное наименование должности

М.П.

\_\_\_\_\_

подпись

\_\_\_\_\_

инициалы, фамилия

**Раздел 10**

**КАДАСТРОВЫЙ ПЛАН ТЕРРИТОРИИ**



Лист № 11раздела 10

Всего листов раздела 10: 283

Всего разделов: 11

Всего листов: 827

« 06 » июля 2021 г. № КУВИ-002/2021-83007525

Номер кадастрового квартала: 63:01:0913005

Сведения о характерных точках границ:

| Номер п/п | Реестровый номер | Обозначение характерных точек | Координаты |            | Описание закрепления на местности | Метод определения координат и средняя квадратическая погрешность положения характерной точки (Mt), м | Система координат |
|-----------|------------------|-------------------------------|------------|------------|-----------------------------------|--|-------------------|
|           |                  |                               | X          | Y          |                                   |  |                   |
| 1         | 2                | 3                             | 4          | 5          | 6                                 | 7  | 8                 |
| 151       | 63:00-3.224      | 151                           | 396455.58  | 1373414.54 | _____                             | _____  | КН63:17:0309017   |
| 152       | 63:00-3.224      | 152                           | 396278.42  | 1373335.25 | _____                             | _____  | КН63:17:0309017   |
| 153       | 63:00-3.224      | 153                           | 396059.25  | 1373214.83 | _____                             | _____  | КН63:17:0309017   |
| 154       | 63:00-3.224      | 154                           | 395880.23  | 1373098.99 | _____                             | _____  | КН63:17:0309017   |
| 155       | 63:00-3.224      | 155                           | 395805.16  | 1373083.55 | _____                             | _____  | КН63:17:0309017   |
| 156       | 63:00-3.224      | 156                           | 395680.15  | 1372954.47 | _____                             | _____  | КН63:17:0309017   |
| 157       | 63:00-3.224      | 157                           | 395429.86  | 1372660.17 | _____                             | _____  | КН63:17:0309017   |
| 158       | 63:00-3.224      | 158                           | 395346.69  | 1372587.52 | _____                             | _____  | КН63:17:0309017   |
| 159       | 63:00-3.224      | 159                           | 395051.13  | 1372211.31 | _____                             | _____  | КН63:17:0309017   |
| 160       | 63:00-3.224      | 160                           | 394809.97  | 1371849.62 | _____                             | _____  | КН63:17:0309017   |
| 161       | 63:00-3.224      | 161                           | 394758.03  | 1371769.61 | _____                             | _____  | КН63:17:0309017   |
| 162       | 63:00-3.224      | 162                           | 394684.24  | 1371653.82 | _____                             | _____  | КН63:17:0309017   |
| 163       | 63:00-3.224      | 163                           | 394648.75  | 1371552.87 | _____                             | _____  | КН63:17:0309017   |
| 164       | 63:00-3.224      | 164                           | 394570.08  | 1371422.77 | _____                             | _____  | КН63:17:0309017   |
| 165       | 63:00-3.224      | 165                           | 394455     | 1371275.24 | _____                             | _____  | КН63:17:0309017   |

\_\_\_\_\_

полное наименование должности

М.П.

\_\_\_\_\_

подпись

\_\_\_\_\_

инициалы, фамилия

## Раздел 10

### КАДАСТРОВЫЙ ПЛАН ТЕРРИТОРИИ

Лист № 12раздела 10

Всего листов раздела 10: 283

Всего разделов: 11

Всего листов: 827

« 06 » июля 2021 г. № КУВИ-002/2021-83007525

Номер кадастрового квартала: 63:01:0913005

Сведения о характерных точках границ:

| Номер п/п | Реестровый номер | Обозначение характерных точек | Координаты |            | Описание закрепления на местности | Метод определения координат и средняя квадратическая погрешность положения характерной точки (M <sub>t</sub> ), м | Система координат |
|-----------|------------------|-------------------------------|------------|------------|-----------------------------------|---|-------------------|
|           |                  |                               | X          | Y          |                                   |   |                   |
| 1         | 2                | 3                             | 4          | 5          | 6                                 | 7   | 8                 |
| 166       | 63:00-3.224      | 166                           | 394481.56  | 1371130.49 | _____                             | _____   | КН63:17:0309017   |
| 167       | 63:00-3.224      | 167                           | 394490.34  | 1371105.58 | _____                             | _____   | КН63:17:0309017   |
| 168       | 63:00-3.224      | 168                           | 394502.99  | 1371044.36 | _____                             | _____   | КН63:17:0309017   |
| 169       | 63:00-3.224      | 169                           | 394622.31  | 1370975.41 | _____                             | _____   | КН63:17:0309017   |
| 170       | 63:00-3.224      | 170                           | 394666.74  | 1370942.66 | _____                             | _____   | КН63:17:0309017   |
| 171       | 63:00-3.224      | 171                           | 394729.01  | 1370877.6  | _____                             | _____   | КН63:17:0309017   |
| 172       | 63:00-3.224      | 172                           | 394742.44  | 1370856.56 | _____                             | _____   | КН63:17:0309017   |
| 173       | 63:00-3.224      | 173                           | 394755.46  | 1370824.69 | _____                             | _____   | КН63:17:0309017   |
| 174       | 63:00-3.224      | 174                           | 394745.48  | 1370741.68 | _____                             | _____   | КН63:17:0309017   |

|     |             |     |           |            |       |       |                 |
|-----|-------------|-----|-----------|------------|-------|-------|-----------------|
| 175 | 63:00-3.224 | 175 | 394740.73 | 1370653.6  | _____ | _____ | КН63:17:0309017 |
| 176 | 63:00-3.224 | 176 | 394709.33 | 1370585.93 | _____ | _____ | КН63:17:0309017 |
| 177 | 63:00-3.224 | 177 | 394623.16 | 1370482.39 | _____ | _____ | КН63:17:0309017 |
| 178 | 63:00-3.224 | 178 | 394570.24 | 1370457.7  | _____ | _____ | КН63:17:0309017 |
| 179 | 63:00-3.224 | 179 | 394462.78 | 1370448.03 | _____ | _____ | КН63:17:0309017 |
| 180 | 63:00-3.224 | 180 | 394377.98 | 1370443.76 | _____ | _____ | КН63:17:0309017 |

\_\_\_\_\_

полное наименование должности

М.П.

\_\_\_\_\_

подпись

\_\_\_\_\_

инициалы, фамилия

## Раздел 10

### КАДАСТРОВЫЙ ПЛАН ТЕРРИТОРИИ

Лист № 13 раздела 10

Всего листов раздела 10: 283

Всего разделов: 11

Всего листов: 827

« 06 » июля 2021 г. № КУВИ-002/2021-83007525

Номер кадастрового квартала: 63:01:0913005

Сведения о характерных точках границ:

| Номер п/п | Реестровый номер | Обозначение характерных точек | Координаты |            | Описание закрепления на местности | Метод определения координат и средняя квадратическая погрешность положения характерной точки (M <sub>t</sub> ), м | Система координат |
|-----------|------------------|-------------------------------|------------|------------|-----------------------------------|---|-------------------|
|           |                  |                               | X          | Y          |                                   |   |                   |
| 1         | 2                | 3                             | 4          | 5          | 6                                 | 7   | 8                 |
| 181       | 63:00-3.224      | 181                           | 394177.15  | 1370393.98 | _____                             | _____   | КН63:17:0309017   |
| 182       | 63:00-3.224      | 182                           | 394053.58  | 1370361.67 | _____                             | _____   | КН63:17:0309017   |

|     |             |     |           |            |       |       |                 |
|-----|-------------|-----|-----------|------------|-------|-------|-----------------|
| 183 | 63:00-3.224 | 183 | 393933.49 | 1370363.99 | _____ | _____ | КН63:17:0309017 |
| 184 | 63:00-3.224 | 184 | 393803.57 | 1370352.94 | _____ | _____ | КН63:17:0309017 |
| 185 | 63:00-3.224 | 185 | 393642.76 | 1370265.93 | _____ | _____ | КН63:17:0309017 |
| 186 | 63:00-3.224 | 186 | 393520.17 | 1370172.25 | _____ | _____ | КН63:17:0309017 |
| 187 | 63:00-3.224 | 187 | 393335.28 | 1369996.23 | _____ | _____ | КН63:17:0309017 |
| 188 | 63:00-3.224 | 188 | 393197.43 | 1369894.95 | _____ | _____ | КН63:17:0309017 |
| 189 | 63:00-3.224 | 189 | 393028.66 | 1369795.53 | _____ | _____ | КН63:17:0309017 |
| 190 | 63:00-3.224 | 190 | 392831.45 | 1369754.93 | _____ | _____ | КН63:17:0309017 |
| 191 | 63:00-3.224 | 191 | 392427.92 | 1369746.11 | _____ | _____ | КН63:17:0309017 |
| 192 | 63:00-3.224 | 192 | 392300.31 | 1369724.62 | _____ | _____ | КН63:17:0309017 |
| 193 | 63:00-3.224 | 193 | 391966.72 | 1369636.75 | _____ | _____ | КН63:17:0309017 |
| 194 | 63:00-3.224 | 194 | 391825.63 | 1369490.58 | _____ | _____ | КН63:17:0309017 |
| 195 | 63:00-3.224 | 195 | 391630.76 | 1369424.87 | _____ | _____ | КН63:17:0309017 |

\_\_\_\_\_

полное наименование должности

М.П.

\_\_\_\_\_

подпись

\_\_\_\_\_

инициалы, фамилия

## Раздел 10

### КАДАСТРОВЫЙ ПЛАН ТЕРРИТОРИИ

Лист № 14раздела 10

Всего листов раздела 10: 283

Всего разделов: 11

Всего листов: 827

« 06 » июля 2021 г. № КУВИ-002/2021-83007525

Номер кадастрового квартала: 63:01:0913005

Сведения о характерных точках границ:

| Номер п/п | Реестровый номер | Обозначение характерных точек | Координаты |            | Описание закрепления на местности | Метод определения координат и средняя квадратическая погрешность положения характерной точки (Mt), м | Система координат |
|-----------|------------------|-------------------------------|------------|------------|-----------------------------------|--|-------------------|
|           |                  |                               | X          | Y          |                                   |  |                   |
| 1         | 2                | 3                             | 4          | 5          | 6                                 | 7  | 8                 |
| 196       | 63:00-3.224      | 196                           | 391331.6   | 1369350.08 | _____                             | _____  | КН63:17:0309017   |
| 197       | 63:00-3.224      | 197                           | 391078.78  | 1369289.01 | _____                             | _____  | КН63:17:0309017   |
| 198       | 63:00-3.224      | 198                           | 390792.82  | 1369241.23 | _____                             | _____  | КН63:17:0309017   |
| 199       | 63:00-3.224      | 199                           | 390240.24  | 1368882.87 | _____                             | _____  | КН63:17:0309017   |
| 200       | 63:00-3.224      | 200                           | 389940.29  | 1368779.06 | _____                             | _____  | КН63:17:0309017   |
| 201       | 63:00-3.224      | 201                           | 389503.42  | 1368646.03 | _____                             | _____  | КН63:17:0309017   |
| 202       | 63:00-3.224      | 202                           | 389358.14  | 1368820.12 | _____                             | _____  | КН63:17:0309017   |
| 203       | 63:00-3.224      | 203                           | 388945.01  | 1368818.89 | _____                             | _____  | КН63:17:0309017   |
| 204       | 63:00-3.224      | 204                           | 388939.88  | 1368674.94 | _____                             | _____  | КН63:17:0309017   |
| 205       | 63:00-3.224      | 205                           | 388837.4   | 1368509.41 | _____                             | _____  | КН63:17:0309017   |
| 206       | 63:00-3.224      | 206                           | 388817.65  | 1368092.07 | _____                             | _____  | КН63:17:0309017   |
| 207       | 63:00-3.224      | 207                           | 388731.66  | 1367855.78 | _____                             | _____  | КН63:17:0309017   |
| 208       | 63:00-3.224      | 208                           | 388678.11  | 1367620.51 | _____                             | _____  | КН63:17:0309017   |
| 209       | 63:00-3.224      | 209                           | 388591.17  | 1367422.75 | _____                             | _____  | КН63:17:0309017   |
| 210       | 63:00-3.224      | 210                           | 388320.29  | 1367098.71 | _____                             | _____  | КН63:17:0309017   |

\_\_\_\_\_

полное наименование должности

М.П.

\_\_\_\_\_

подпись

\_\_\_\_\_

инициалы, фамилия

**Раздел 10**

## КАДАСТРОВЫЙ ПЛАН ТЕРРИТОРИИ

Лист № 15раздела 10

Всего листов раздела 10: 283

Всего разделов: 11

Всего листов: 827

« 06 » июля 2021 г. № КУВИ-002/2021-83007525

Номер кадастрового квартала: 63:01:0913005

Сведения о характерных точках границ:

| Номер п/п | Реестровый номер | Обозначение характерных точек | Координаты |            | Описание закрепления на местности | Метод определения координат и средняя квадратическая погрешность положения характерной точки (M <sub>t</sub> ), м | Система координат |
|-----------|------------------|-------------------------------|------------|------------|-----------------------------------|---|-------------------|
|           |                  |                               | X          | Y          |                                   |   |                   |
| 1         | 2                | 3                             | 4          | 5          | 6                                 | 7   | 8                 |
| 211       | 63:00-3.224      | 211                           | 388204.81  | 1366933.35 | _____                             | _____   | КН63:17:0309017   |
| 212       | 63:00-3.224      | 212                           | 387954.42  | 1366533.66 | _____                             | _____   | КН63:17:0309017   |
| 213       | 63:00-3.224      | 213                           | 387764.51  | 1366111.68 | _____                             | _____   | КН63:17:0309017   |
| 214       | 63:00-3.224      | 214                           | 387615.11  | 1365716.8  | _____                             | _____   | КН63:17:0309017   |
| 215       | 63:00-3.224      | 215                           | 387517.51  | 1364971.54 | _____                             | _____   | КН63:17:0309017   |
| 216       | 63:00-3.224      | 216                           | 387413.39  | 1364357.89 | _____                             | _____   | КН63:17:0309017   |
| 217       | 63:00-3.224      | 217                           | 387220.44  | 1363724.09 | _____                             | _____   | КН63:17:0309017   |
| 218       | 63:00-3.224      | 218                           | 387130.71  | 1363308.29 | _____                             | _____   | КН63:17:0309017   |
| 219       | 63:00-3.224      | 219                           | 387107.11  | 1362964.02 | _____                             | _____   | КН63:17:0309017   |
| 220       | 63:00-3.224      | 220                           | 386935.26  | 1362507.49 | _____                             | _____   | КН63:17:0309017   |
| 221       | 63:00-3.224      | 221                           | 386827.15  | 1362331.52 | _____                             | _____   | КН63:17:0309017   |
| 222       | 63:00-3.224      | 222                           | 386601.61  | 1361966.74 | _____                             | _____   | КН63:17:0309017   |
| 223       | 63:00-3.224      | 223                           | 386427.39  | 1361728.48 | _____                             | _____   | КН63:17:0309017   |
| 224       | 63:00-3.224      | 224                           | 384569.1   | 1361613.65 | _____                             | _____   | КН63:17:0309017   |

|     |             |     |           |            |       |       |                 |
|-----|-------------|-----|-----------|------------|-------|-------|-----------------|
| 225 | 63:00-3.224 | 225 | 384352.82 | 1361692.69 | _____ | _____ | КН63:17:0309017 |
|-----|-------------|-----|-----------|------------|-------|-------|-----------------|

\_\_\_\_\_

полное наименование должности

М.П.

\_\_\_\_\_

подпись

\_\_\_\_\_

инициалы, фамилия

## Раздел 10

### КАДАСТРОВЫЙ ПЛАН ТЕРРИТОРИИ

Лист № 16раздела 10

Всего листов раздела 10: 283

Всего разделов: 11

Всего листов: 827

« 06 » июля 2021 г. № КУВИ-002/2021-83007525

Номер кадастрового квартала: 63:01:0913005

Сведения о характерных точках границ:

| Номер п/п | Реестровый номер | Обозначение характерных точек | Координаты |            | Описание закрепления на местности | Метод определения координат и средняя квадратическая погрешность положения характерной точки (Mt), м | Система координат |
|-----------|------------------|-------------------------------|------------|------------|-----------------------------------|--|-------------------|
|           |                  |                               | X          | Y          |                                   |  |                   |
| 1         | 2                | 3                             | 4          | 5          | 6                                 | 7  | 8                 |
| 226       | 63:00-3.224      | 226                           | 383959.4   | 1362079.21 | _____                             | _____  | КН63:17:0309017   |
| 227       | 63:00-3.224      | 227                           | 383702.98  | 1362598.33 | _____                             | _____  | КН63:17:0309017   |
| 228       | 63:00-3.224      | 228                           | 383592.47  | 1362946.04 | _____                             | _____  | КН63:17:0309017   |
| 229       | 63:00-3.224      | 229                           | 383552.9   | 1363212.39 | _____                             | _____  | КН63:17:0309017   |
| 230       | 63:00-3.224      | 230                           | 383525.71  | 1363872.03 | _____                             | _____  | КН63:17:0309017   |
| 231       | 63:00-3.224      | 231                           | 383666.43  | 1364380.57 | _____                             | _____  | КН63:17:0309017   |
| 232       | 63:00-3.224      | 232                           | 383833.72  | 1364938.03 | _____                             | _____  | КН63:17:0309017   |





|     |             |     |           |            |       |       |                 |
|-----|-------------|-----|-----------|------------|-------|-------|-----------------|
| 241 | 63:00-3.224 | 241 | 382501.02 | 1365371.97 | _____ | _____ | КН63:17:0309017 |
| 242 | 63:00-3.224 | 242 | 382431.67 | 1365378.64 | _____ | _____ | КН63:17:0309017 |
| 243 | 63:00-3.224 | 243 | 382432.59 | 1365389.59 | _____ | _____ | КН63:17:0309017 |
| 244 | 63:00-3.224 | 244 | 382433.06 | 1365392.89 | _____ | _____ | КН63:17:0309017 |
| 245 | 63:00-3.224 | 245 | 382434.9  | 1365407.72 | _____ | _____ | КН63:17:0309017 |
| 246 | 63:00-3.224 | 246 | 382447.4  | 1365435.08 | _____ | _____ | КН63:17:0309017 |
| 247 | 63:00-3.224 | 247 | 382450.71 | 1365443.87 | _____ | _____ | КН63:17:0309017 |
| 248 | 63:00-3.224 | 248 | 382451.27 | 1365451.34 | _____ | _____ | КН63:17:0309017 |
| 249 | 63:00-3.224 | 249 | 382450.43 | 1365455.82 | _____ | _____ | КН63:17:0309017 |
| 250 | 63:00-3.224 | 250 | 382439.42 | 1365471.98 | _____ | _____ | КН63:17:0309017 |
| 251 | 63:00-3.224 | 251 | 382428.68 | 1365485.98 | _____ | _____ | КН63:17:0309017 |
| 252 | 63:00-3.224 | 252 | 382425.69 | 1365489.54 | _____ | _____ | КН63:17:0309017 |
| 253 | 63:00-3.224 | 253 | 382422.43 | 1365493.87 | _____ | _____ | КН63:17:0309017 |
| 254 | 63:00-3.224 | 254 | 382413.8  | 1365501.6  | _____ | _____ | КН63:17:0309017 |
| 255 | 63:00-3.224 | 255 | 382402.02 | 1365511.56 | _____ | _____ | КН63:17:0309017 |

\_\_\_\_\_

полное наименование должности

М.П.

\_\_\_\_\_

подпись

\_\_\_\_\_

инициалы, фамилия

**Раздел 10**

**КАДАСТРОВЫЙ ПЛАН ТЕРРИТОРИИ**

Лист № 18раздела 10

Всего листов раздела 10: 283

Всего разделов: 11

Всего листов: 827

« 06 » июля 2021 г. № КУВИ-002/2021-83007525

Номер кадастрового квартала: 63:01:0913005

Сведения о характерных точках границ:

| Номер п/п | Реестровый номер | Обозначение характерных точек | Координаты |            | Описание закрепления на местности | Метод определения координат и средняя квадратическая погрешность положения характерной точки (Mt), м | Система координат |
|-----------|------------------|-------------------------------|------------|------------|-----------------------------------|--|-------------------|
|           |                  |                               | X          | Y          |                                   |  |                   |
| 1         | 2                | 3                             | 4          | 5          | 6                                 | 7  | 8                 |
| 256       | 63:00-3.224      | 256                           | 382397.46  | 1365515.32 | _____                             | _____  | КН63:17:0309017   |
| 257       | 63:00-3.224      | 257                           | 382376.78  | 1365531.6  | _____                             | _____  | КН63:17:0309017   |
| 258       | 63:00-3.224      | 258                           | 382355.8   | 1365577.78 | _____                             | _____  | КН63:17:0309017   |
| 259       | 63:00-3.224      | 259                           | 382298.64  | 1365698.72 | _____                             | _____  | КН63:17:0309017   |
| 260       | 63:00-3.224      | 260                           | 382279.21  | 1365715.49 | _____                             | _____  | КН63:17:0309017   |
| 261       | 63:00-3.224      | 261                           | 382174.19  | 1365733.72 | _____                             | _____  | КН63:17:0309017   |
| 262       | 63:00-3.224      | 262                           | 382128.95  | 1365748.01 | _____                             | _____  | КН63:17:0309017   |
| 263       | 63:00-3.224      | 263                           | 382088.66  | 1365753.06 | _____                             | _____  | КН63:17:0309017   |
| 264       | 63:00-3.224      | 264                           | 382066     | 1365759.14 | _____                             | _____  | КН63:17:0309017   |
| 265       | 63:00-3.224      | 265                           | 382010.26  | 1365778.89 | _____                             | _____  | КН63:17:0309017   |
| 266       | 63:00-3.224      | 266                           | 381939.9   | 1365790.67 | _____                             | _____  | КН63:17:0309017   |
| 267       | 63:00-3.224      | 267                           | 381889.82  | 1365799.55 | _____                             | _____  | КН63:17:0309017   |
| 268       | 63:00-3.224      | 268                           | 381781.12  | 1365831.66 | _____                             | _____  | КН63:17:0309017   |
| 269       | 63:00-3.224      | 269                           | 381708.05  | 1366424.37 | _____                             | _____  | КН63:17:0309017   |
| 270       | 63:00-3.224      | 270                           | 381644.68  | 1366921.32 | _____                             | _____  | КН63:17:0309017   |

\_\_\_\_\_

полное наименование должности

М.П.

\_\_\_\_\_

подпись

\_\_\_\_\_

инициалы, фамилия

## КАДАСТРОВЫЙ ПЛАН ТЕРРИТОРИИ

Лист № 19 раздела 10

Всего листов раздела 10: 283

Всего разделов: 11

Всего листов: 827

« 06 » июля 2021 г. № КУВИ-002/2021-83007525

Номер кадастрового квартала: 63:01:0913005

Сведения о характерных точках границ:

| Номер п/п | Реестровый номер | Обозначение характерных точек | Координаты |            | Описание закрепления на местности | Метод определения координат и средняя квадратическая погрешность положения характерной точки (M <sub>t</sub> ), м | Система координат |
|-----------|------------------|-------------------------------|------------|------------|-----------------------------------|---|-------------------|
|           |                  |                               | X          | Y          |                                   |   |                   |
| 1         | 2                | 3                             | 4          | 5          | 6                                 | 7   | 8                 |
| 271       | 63:00-3.224      | 271                           | 381561.42  | 1366945.82 | _____                             | _____   | КН63:17:0309017   |
| 272       | 63:00-3.224      | 272                           | 381526.86  | 1366995.86 | _____                             | _____   | КН63:17:0309017   |
| 273       | 63:00-3.224      | 273                           | 381487.1   | 1367053.49 | _____                             | _____   | КН63:17:0309017   |
| 274       | 63:00-3.224      | 274                           | 381426.86  | 1367140.84 | _____                             | _____   | КН63:17:0309017   |
| 275       | 63:00-3.224      | 275                           | 381363.37  | 1367205.86 | _____                             | _____   | КН63:17:0309017   |
| 276       | 63:00-3.224      | 276                           | 381366.14  | 1367228.86 | _____                             | _____   | КН63:17:0309017   |
| 277       | 63:00-3.224      | 277                           | 381349.69  | 1367240.49 | _____                             | _____   | КН63:17:0309017   |
| 278       | 63:00-3.224      | 278                           | 381300.71  | 1367275.24 | _____                             | _____   | КН63:17:0309017   |
| 279       | 63:00-3.224      | 279                           | 381240.99  | 1367320.03 | _____                             | _____   | КН63:17:0309017   |
| 280       | 63:00-3.224      | 280                           | 381224.59  | 1367332.35 | _____                             | _____   | КН63:17:0309017   |
| 281       | 63:00-3.224      | 281                           | 381207.54  | 1367345.15 | _____                             | _____   | КН63:17:0309017   |
| 282       | 63:00-3.224      | 282                           | 381142.57  | 1367384.95 | _____                             | _____   | КН63:17:0309017   |

|     |             |     |           |            |       |       |                 |
|-----|-------------|-----|-----------|------------|-------|-------|-----------------|
| 283 | 63:00-3.224 | 283 | 381192.92 | 1367472.35 | _____ | _____ | КН63:17:0309017 |
| 284 | 63:00-3.224 | 284 | 381228.19 | 1367542.32 | _____ | _____ | КН63:17:0309017 |
| 285 | 63:00-3.224 | 285 | 381235.23 | 1367571.31 | _____ | _____ | КН63:17:0309017 |

\_\_\_\_\_

полное наименование должности

М.П.

\_\_\_\_\_

подпись

\_\_\_\_\_

инициалы, фамилия

## Раздел 10

### КАДАСТРОВЫЙ ПЛАН ТЕРРИТОРИИ

Лист № 20раздела 10

Всего листов раздела 10: 283

Всего разделов: 11

Всего листов: 827

« 06 » июля 2021 г. № КУВИ-002/2021-83007525

Номер кадастрового квартала: 63:01:0913005

Сведения о характерных точках границ:

| Номер п/п | Реестровый номер | Обозначение характерных точек | Координаты |            | Описание закрепления на местности | Метод определения координат и средняя квадратическая погрешность положения характерной точки (Mt), м | Система координат |
|-----------|------------------|-------------------------------|------------|------------|-----------------------------------|--|-------------------|
|           |                  |                               | X          | Y          |                                   |  |                   |
| 1         | 2                | 3                             | 4          | 5          | 6                                 | 7  | 8                 |
| 286       | 63:00-3.224      | 286                           | 381237.65  | 1367604.19 | _____                             | _____  | КН63:17:0309017   |
| 287       | 63:00-3.224      | 287                           | 381209.61  | 1367661.5  | _____                             | _____  | КН63:17:0309017   |
| 288       | 63:00-3.224      | 288                           | 381202.65  | 1367705.97 | _____                             | _____  | КН63:17:0309017   |
| 289       | 63:00-3.224      | 289                           | 381192.57  | 1367732.41 | _____                             | _____  | КН63:17:0309017   |
| 290       | 63:00-3.224      | 290                           | 381185.63  | 1367794.77 | _____                             | _____  | КН63:17:0309017   |



| 1   | 2           | 3   | 4         | 5          | 6     | положения характерной точки (Mt), м | 7     | 8               |
|-----|-------------|-----|-----------|------------|-------|-------------------------------------|-------|-----------------|
| 301 | 63:00-3.224 | 301 | 380753.58 | 1368108.75 | _____ | _____                               | _____ | КН63:17:0309017 |
| 302 | 63:00-3.224 | 302 | 380590.45 | 1368047.72 | _____ | _____                               | _____ | КН63:17:0309017 |
| 303 | 63:00-3.224 | 303 | 380489.58 | 1368025.77 | _____ | _____                               | _____ | КН63:17:0309017 |
| 304 | 63:00-3.224 | 304 | 380388.33 | 1368033.22 | _____ | _____                               | _____ | КН63:17:0309017 |
| 305 | 63:00-3.224 | 305 | 380305.2  | 1368044.78 | _____ | _____                               | _____ | КН63:17:0309017 |
| 306 | 63:00-3.224 | 306 | 380280.04 | 1368051.68 | _____ | _____                               | _____ | КН63:17:0309017 |
| 307 | 63:00-3.224 | 307 | 380229.61 | 1368065.58 | _____ | _____                               | _____ | КН63:17:0309017 |
| 308 | 63:00-3.224 | 308 | 380211.56 | 1368070.54 | _____ | _____                               | _____ | КН63:17:0309017 |
| 309 | 63:00-3.224 | 309 | 380153.7  | 1368092.66 | _____ | _____                               | _____ | КН63:17:0309017 |
| 310 | 63:00-3.224 | 310 | 380076.11 | 1368135.94 | _____ | _____                               | _____ | КН63:17:0309017 |
| 311 | 63:00-3.224 | 311 | 380048.7  | 1368163.32 | _____ | _____                               | _____ | КН63:17:0309017 |
| 312 | 63:00-3.224 | 312 | 379999.58 | 1368202.67 | _____ | _____                               | _____ | КН63:17:0309017 |
| 313 | 63:00-3.224 | 313 | 379892.65 | 1368306.64 | _____ | _____                               | _____ | КН63:17:0309017 |
| 314 | 63:00-3.224 | 314 | 379860.59 | 1368337.56 | _____ | _____                               | _____ | КН63:17:0309017 |
| 315 | 63:00-3.224 | 315 | 379789.88 | 1368411.12 | _____ | _____                               | _____ | КН63:17:0309017 |

\_\_\_\_\_

полное наименование должности

М.П.

\_\_\_\_\_

подпись

\_\_\_\_\_

инициалы, фамилия

**Раздел 10**

**КАДАСТРОВЫЙ ПЛАН ТЕРРИТОРИИ**

Лист № 22раздела 10

Всего листов раздела 10: 283

Всего разделов: 11

Всего листов: 827

« 06 » июля 2021 г. № КУВИ-002/2021-83007525

Номер кадастрового квартала: 63:01:0913005

Сведения о характерных точках границ:

| Номер п/п | Реестровый номер | Обозначение характерных точек | Координаты |            | Описание закрепления на местности | Метод определения координат и средняя квадратическая погрешность положения характерной точки (Mt), м | Система координат |
|-----------|------------------|-------------------------------|------------|------------|-----------------------------------|--|-------------------|
|           |                  |                               | X          | Y          |                                   |  |                   |
| 1         | 2                | 3                             | 4          | 5          | 6                                 | 7  | 8                 |
| 316       | 63:00-3.224      | 316                           | 379749.76  | 1368473.44 | _____                             | _____  | КН63:17:0309017   |
| 317       | 63:00-3.224      | 317                           | 379726.54  | 1368512.01 | _____                             | _____  | КН63:17:0309017   |
| 318       | 63:00-3.224      | 318                           | 379719.44  | 1368507.74 | _____                             | _____  | КН63:17:0309017   |
| 319       | 63:00-3.224      | 319                           | 379662.42  | 1368470.8  | _____                             | _____  | КН63:17:0309017   |
| 320       | 63:00-3.224      | 320                           | 379657.62  | 1368473.73 | _____                             | _____  | КН63:17:0309017   |
| 321       | 63:00-3.224      | 321                           | 379650.51  | 1368479.87 | _____                             | _____  | КН63:17:0309017   |
| 322       | 63:00-3.224      | 322                           | 379627.31  | 1368476.26 | _____                             | _____  | КН63:17:0309017   |
| 323       | 63:00-3.224      | 323                           | 379613.52  | 1368467.62 | _____                             | _____  | КН63:17:0309017   |
| 324       | 63:00-3.224      | 324                           | 379587.29  | 1368450.51 | _____                             | _____  | КН63:17:0309017   |
| 325       | 63:00-3.224      | 325                           | 379584.56  | 1368442.32 | _____                             | _____  | КН63:17:0309017   |
| 326       | 63:00-3.224      | 326                           | 379589.67  | 1368431.9  | _____                             | _____  | КН63:17:0309017   |
| 327       | 63:00-3.224      | 327                           | 379597.78  | 1368422.21 | _____                             | _____  | КН63:17:0309017   |
| 328       | 63:00-3.224      | 328                           | 379580.61  | 1368411.56 | _____                             | _____  | КН63:17:0309017   |
| 329       | 63:00-3.224      | 329                           | 379325.9   | 1368252.37 | _____                             | _____  | КН63:17:0309017   |
| 330       | 63:00-3.224      | 330                           | 378820.79  | 1367910.52 | _____                             | _____  | КН63:17:0309017   |

\_\_\_\_\_

полное наименование должности

М.П.

\_\_\_\_\_

подпись

\_\_\_\_\_

инициалы, фамилия

## Раздел 10

### КАДАСТРОВЫЙ ПЛАН ТЕРРИТОРИИ

Лист № 23раздела 10

Всего листов раздела 10: 283

Всего разделов: 11

Всего листов: 827

« 06 » июля 2021 г. № КУВИ-002/2021-83007525

Номер кадастрового квартала: 63:01:0913005

Сведения о характерных точках границ:

| Номер п/п | Реестровый номер | Обозначение характерных точек | Координаты |            | Описание закрепления на местности | Метод определения координат и средняя квадратическая погрешность положения характерной точки (M <sub>t</sub> ), м | Система координат |
|-----------|------------------|-------------------------------|------------|------------|-----------------------------------|---|-------------------|
|           |                  |                               | X          | Y          |                                   |   |                   |
| 1         | 2                | 3                             | 4          | 5          | 6                                 | 7   | 8                 |
| 331       | 63:00-3.224      | 331                           | 378676.38  | 1367812.8  | _____                             | _____   | КН63:17:0309017   |
| 332       | 63:00-3.224      | 332                           | 378546.43  | 1367724.84 | _____                             | _____   | КН63:17:0309017   |
| 333       | 63:00-3.224      | 333                           | 378202     | 1367345.69 | _____                             | _____   | КН63:17:0309017   |
| 334       | 63:00-3.224      | 334                           | 377980.04  | 1367284.02 | _____                             | _____   | КН63:17:0309017   |
| 335       | 63:00-3.224      | 335                           | 377833.68  | 1367158.33 | _____                             | _____   | КН63:17:0309017   |
| 336       | 63:00-3.224      | 336                           | 377850.81  | 1367118.73 | _____                             | _____   | КН63:17:0309017   |
| 337       | 63:00-3.224      | 337                           | 377901.97  | 1367078.12 | _____                             | _____   | КН63:17:0309017   |
| 338       | 63:00-3.224      | 338                           | 377796.27  | 1366966.71 | _____                             | _____   | КН63:17:0309017   |
| 339       | 63:00-3.224      | 339                           | 377821.99  | 1366947.3  | _____                             | _____   | КН63:17:0309017   |



|     |             |     |           |            |       |       |                 |
|-----|-------------|-----|-----------|------------|-------|-------|-----------------|
| 340 | 63:00-3.224 | 340 | 377813.44 | 1366910.42 | _____ | _____ | КН63:17:0309017 |
| 341 | 63:00-3.224 | 341 | 377829.36 | 1366903.19 | _____ | _____ | КН63:17:0309017 |
| 342 | 63:00-3.224 | 342 | 377803.31 | 1366834.58 | _____ | _____ | КН63:17:0309017 |
| 343 | 63:00-3.224 | 343 | 377831.82 | 1366800.14 | _____ | _____ | КН63:17:0309017 |
| 344 | 63:00-3.224 | 344 | 377805.68 | 1366725.51 | _____ | _____ | КН63:17:0309017 |
| 345 | 63:00-3.224 | 345 | 377609.41 | 1366825.15 | _____ | _____ | КН63:17:0309017 |

\_\_\_\_\_

полное наименование должности

М.П.

\_\_\_\_\_

подпись

\_\_\_\_\_

инициалы, фамилия

## Раздел 10

### КАДАСТРОВЫЙ ПЛАН ТЕРРИТОРИИ

Лист № 24раздела 10

Всего листов раздела 10: 283

Всего разделов: 11

Всего листов: 827

« 06 » июля 2021 г. № КУВИ-002/2021-83007525

Номер кадастрового квартала: 63:01:0913005

Сведения о характерных точках границ:

| Номер п/п | Реестровый номер | Обозначение характерных точек | Координаты |            | Описание закрепления на местности | Метод определения координат и средняя квадратическая погрешность положения характерной точки (M <sub>t</sub> ), м | Система координат |
|-----------|------------------|-------------------------------|------------|------------|-----------------------------------|---|-------------------|
|           |                  |                               | X          | Y          |                                   |   |                   |
| 1         | 2                | 3                             | 4          | 5          | 6                                 | 7   | 8                 |
| 346       | 63:00-3.224      | 346                           | 377570.36  | 1366840.23 | _____                             | _____   | КН63:17:0309017   |
| 347       | 63:00-3.224      | 347                           | 377183.48  | 1366853.85 | _____                             | _____   | КН63:17:0309017   |

|     |             |     |           |            |       |       |                 |
|-----|-------------|-----|-----------|------------|-------|-------|-----------------|
| 348 | 63:00-3.224 | 348 | 377013.38 | 1366782.36 | _____ | _____ | КН63:17:0309017 |
| 349 | 63:00-3.224 | 349 | 376801.13 | 1367021.44 | _____ | _____ | КН63:17:0309017 |
| 350 | 63:00-3.224 | 350 | 376788.7  | 1367011.17 | _____ | _____ | КН63:17:0309017 |
| 351 | 63:00-3.224 | 351 | 376755.67 | 1366978.88 | _____ | _____ | КН63:17:0309017 |
| 352 | 63:00-3.224 | 352 | 376754.7  | 1366979.7  | _____ | _____ | КН63:17:0309017 |
| 353 | 63:00-3.224 | 353 | 376748.43 | 1366972.21 | _____ | _____ | КН63:17:0309017 |
| 354 | 63:00-3.224 | 354 | 376737.25 | 1366958.47 | _____ | _____ | КН63:17:0309017 |
| 355 | 63:00-3.224 | 355 | 376676.93 | 1366895.75 | _____ | _____ | КН63:17:0309017 |
| 356 | 63:00-3.224 | 356 | 376652.95 | 1366870.82 | _____ | _____ | КН63:17:0309017 |
| 357 | 63:00-3.224 | 357 | 376620.55 | 1366838.21 | _____ | _____ | КН63:17:0309017 |
| 358 | 63:00-3.224 | 358 | 376616.31 | 1366833.98 | _____ | _____ | КН63:17:0309017 |
| 359 | 63:00-3.224 | 359 | 376606.51 | 1366824.13 | _____ | _____ | КН63:17:0309017 |
| 360 | 63:00-3.224 | 360 | 376602.28 | 1366819.87 | _____ | _____ | КН63:17:0309017 |

\_\_\_\_\_

полное наименование должности

М.П.

\_\_\_\_\_

подпись

\_\_\_\_\_

инициалы, фамилия

## Раздел 10

### КАДАСТРОВЫЙ ПЛАН ТЕРРИТОРИИ

Лист № 25раздела 10

Всего листов раздела 10: 283

Всего разделов: 11

Всего листов: 827

« 06 » июля 2021 г. № КУВИ-002/2021-83007525

Номер кадастрового квартала: 63:01:0913005

Сведения о характерных точках границ:

| Номер п/п | Реестровый номер | Обозначение характерных точек | Координаты |            | Описание закрепления на местности | Метод определения координат и средняя квадратическая погрешность положения характерной точки (Mt), м | Система координат |
|-----------|------------------|-------------------------------|------------|------------|-----------------------------------|--|-------------------|
|           |                  |                               | X          | Y          |                                   |  |                   |
| 1         | 2                | 3                             | 4          | 5          | 6                                 | 7  | 8                 |
| 361       | 63:00-3.224      | 361                           | 376489.25  | 1366706.23 | _____                             | _____  | КН63:17:0309017   |
| 362       | 63:00-3.224      | 362                           | 376453.18  | 1366763.31 | _____                             | _____  | КН63:17:0309017   |
| 363       | 63:00-3.224      | 363                           | 376426.62  | 1366805.1  | _____                             | _____  | КН63:17:0309017   |
| 364       | 63:00-3.224      | 364                           | 376362.47  | 1366934.23 | _____                             | _____  | КН63:17:0309017   |
| 365       | 63:00-3.224      | 365                           | 376378.67  | 1367011.84 | _____                             | _____  | КН63:17:0309017   |
| 366       | 63:00-3.224      | 366                           | 376367.66  | 1367076.02 | _____                             | _____  | КН63:17:0309017   |
| 367       | 63:00-3.224      | 367                           | 376343.09  | 1367107.37 | _____                             | _____  | КН63:17:0309017   |
| 368       | 63:00-3.224      | 368                           | 376305.45  | 1367130.97 | _____                             | _____  | КН63:17:0309017   |
| 369       | 63:00-3.224      | 369                           | 376263.63  | 1367143.59 | _____                             | _____  | КН63:17:0309017   |
| 370       | 63:00-3.224      | 370                           | 376223.58  | 1367141.17 | _____                             | _____  | КН63:17:0309017   |
| 371       | 63:00-3.224      | 371                           | 376127.12  | 1367116.76 | _____                             | _____  | КН63:17:0309017   |
| 372       | 63:00-3.224      | 372                           | 376073.15  | 1367130.01 | _____                             | _____  | КН63:17:0309017   |
| 373       | 63:00-3.224      | 373                           | 376045.1   | 1367129.99 | _____                             | _____  | КН63:17:0309017   |
| 374       | 63:00-3.224      | 374                           | 376022.35  | 1367106.17 | _____                             | _____  | КН63:17:0309017   |
| 375       | 63:00-3.224      | 375                           | 376003.82  | 1367101.41 | _____                             | _____  | КН63:17:0309017   |

\_\_\_\_\_

полное наименование должности

М.П.

\_\_\_\_\_

подпись

\_\_\_\_\_

инициалы, фамилия

**Раздел 10**

## КАДАСТРОВЫЙ ПЛАН ТЕРРИТОРИИ

Лист № 26раздела 10

Всего листов раздела 10: 283

Всего разделов: 11

Всего листов: 827

« 06 » июля 2021 г. № КУВИ-002/2021-83007525

Номер кадастрового квартала: 63:01:0913005

Сведения о характерных точках границ:

| Номер п/п | Реестровый номер | Обозначение характерных точек | Координаты |            | Описание закрепления на местности | Метод определения координат и средняя квадратическая погрешность положения характерной точки (M <sub>t</sub> ), м | Система координат |
|-----------|------------------|-------------------------------|------------|------------|-----------------------------------|---|-------------------|
|           |                  |                               | X          | Y          |                                   |   |                   |
| 1         | 2                | 3                             | 4          | 5          | 6                                 | 7   | 8                 |
| 376       | 63:00-3.224      | 376                           | 375988.33  | 1367126.69 | _____                             | _____   | КН63:17:0309017   |
| 377       | 63:00-3.224      | 377                           | 375992.92  | 1367166.62 | _____                             | _____   | КН63:17:0309017   |
| 378       | 63:00-3.224      | 378                           | 375988.28  | 1367190.69 | _____                             | _____   | КН63:17:0309017   |
| 379       | 63:00-3.224      | 379                           | 375994.54  | 1367208.6  | _____                             | _____   | КН63:17:0309017   |
| 380       | 63:00-3.224      | 380                           | 376012.86  | 1367229.35 | _____                             | _____   | КН63:17:0309017   |
| 381       | 63:00-3.224      | 381                           | 376014.28  | 1367259.33 | _____                             | _____   | КН63:17:0309017   |
| 382       | 63:00-3.224      | 382                           | 375999.22  | 1367320.57 | _____                             | _____   | КН63:17:0309017   |
| 383       | 63:00-3.224      | 383                           | 375996.08  | 1367378.61 | _____                             | _____   | КН63:17:0309017   |
| 384       | 63:00-3.224      | 384                           | 375995.54  | 1367409.64 | _____                             | _____   | КН63:17:0309017   |
| 385       | 63:00-3.224      | 385                           | 376008.26  | 1367458.45 | _____                             | _____   | КН63:17:0309017   |
| 386       | 63:00-3.224      | 386                           | 376036.32  | 1367529.02 | _____                             | _____   | КН63:17:0309017   |
| 387       | 63:00-3.224      | 387                           | 376051.02  | 1367574.83 | _____                             | _____   | КН63:17:0309017   |
| 388       | 63:00-3.224      | 388                           | 376052.8   | 1367627.8  | _____                             | _____   | КН63:17:0309017   |
| 389       | 63:00-3.224      | 389                           | 376045.5   | 1367674.93 | _____                             | _____   | КН63:17:0309017   |

|     |             |     |           |            |       |       |                 |
|-----|-------------|-----|-----------|------------|-------|-------|-----------------|
| 390 | 63:00-3.224 | 390 | 376035.84 | 1367698.06 | _____ | _____ | КН63:17:0309017 |
|-----|-------------|-----|-----------|------------|-------|-------|-----------------|

\_\_\_\_\_

полное наименование должности

М.П.

\_\_\_\_\_

подпись

\_\_\_\_\_

инициалы, фамилия

## Раздел 10

### КАДАСТРОВЫЙ ПЛАН ТЕРРИТОРИИ

Лист № 27раздела 10

Всего листов раздела 10: 283

Всего разделов: 11

Всего листов: 827

« 06 » июля 2021 г. № КУВИ-002/2021-83007525

Номер кадастрового квартала: 63:01:0913005

Сведения о характерных точках границ:

| Номер п/п | Реестровый номер | Обозначение характерных точек | Координаты |            | Описание закрепления на местности | Метод определения координат и средняя квадратическая погрешность положения характерной точки (Mt), м | Система координат |
|-----------|------------------|-------------------------------|------------|------------|-----------------------------------|--|-------------------|
|           |                  |                               | X          | Y          |                                   |  |                   |
| 1         | 2                | 3                             | 4          | 5          | 6                                 | 7  | 8                 |
| 391       | 63:00-3.224      | 391                           | 376044.53  | 1367743.94 | _____                             | _____  | КН63:17:0309017   |
| 392       | 63:00-3.224      | 392                           | 376048.08  | 1367780.89 | _____                             | _____  | КН63:17:0309017   |
| 393       | 63:00-3.224      | 393                           | 376056.5   | 1367808.78 | _____                             | _____  | КН63:17:0309017   |
| 394       | 63:00-3.224      | 394                           | 376071.15  | 1367851.58 | _____                             | _____  | КН63:17:0309017   |
| 395       | 63:00-3.224      | 395                           | 376116.42  | 1368003.95 | _____                             | _____  | КН63:17:0309017   |
| 396       | 63:00-3.224      | 396                           | 376130.44  | 1368061.4  | _____                             | _____  | КН63:17:0309017   |
| 397       | 63:00-3.224      | 397                           | 376128.74  | 1368108.62 | _____                             | _____  | КН63:17:0309017   |



|     |             |     |           |            |       |       |                 |
|-----|-------------|-----|-----------|------------|-------|-------|-----------------|
| 406 | 63:00-3.224 | 406 | 376035.95 | 1368309.18 | _____ | _____ | КН63:17:0309017 |
| 407 | 63:00-3.224 | 407 | 376024.21 | 1368324.37 | _____ | _____ | КН63:17:0309017 |
| 408 | 63:00-3.224 | 408 | 376025.67 | 1368355.31 | _____ | _____ | КН63:17:0309017 |
| 409 | 63:00-3.224 | 409 | 376041.07 | 1368383.1  | _____ | _____ | КН63:17:0309017 |
| 410 | 63:00-3.224 | 410 | 376083.82 | 1368434.51 | _____ | _____ | КН63:17:0309017 |
| 411 | 63:00-3.224 | 411 | 376131.96 | 1368509.78 | _____ | _____ | КН63:17:0309017 |
| 412 | 63:00-3.224 | 412 | 376148.48 | 1368544.52 | _____ | _____ | КН63:17:0309017 |
| 413 | 63:00-3.224 | 413 | 376149.89 | 1368572.52 | _____ | _____ | КН63:17:0309017 |
| 414 | 63:00-3.224 | 414 | 376077.3  | 1368665.63 | _____ | _____ | КН63:17:0309017 |
| 415 | 63:00-3.224 | 415 | 376061.1  | 1368714.88 | _____ | _____ | КН63:17:0309017 |
| 416 | 63:00-3.224 | 416 | 376045.72 | 1368829.11 | _____ | _____ | КН63:17:0309017 |
| 417 | 63:00-3.224 | 417 | 376047.8  | 1368902.12 | _____ | _____ | КН63:17:0309017 |
| 418 | 63:00-3.224 | 418 | 376040.76 | 1368965.2  | _____ | _____ | КН63:17:0309017 |
| 419 | 63:00-3.224 | 419 | 376037.74 | 1369031.27 | _____ | _____ | КН63:17:0309017 |
| 420 | 63:00-3.224 | 420 | 376028.21 | 1369131.43 | _____ | _____ | КН63:17:0309017 |

\_\_\_\_\_

полное наименование должности

М.П.

\_\_\_\_\_

подпись

\_\_\_\_\_

инициалы, фамилия

## Раздел 10

### КАДАСТРОВЫЙ ПЛАН ТЕРРИТОРИИ

Лист № 29раздела 10

Всего листов раздела 10: 283

Всего разделов: 11

Всего листов: 827

« 06 » июля 2021 г. № КУВИ-002/2021-83007525

Номер кадастрового квартала: 63:01:0913005

Сведения о характерных точках границ:

| Номер п/п | Реестровый номер | Обозначение характерных точек | Координаты |            | Описание закрепления на местности | Метод определения координат и средняя квадратическая погрешность положения характерной точки (Mt), м | Система координат |
|-----------|------------------|-------------------------------|------------|------------|-----------------------------------|--|-------------------|
|           |                  |                               | X          | Y          |                                   |  |                   |
| 1         | 2                | 3                             | 4          | 5          | 6                                 | 7  | 8                 |
| 421       | 63:00-3.224      | 421                           | 376018.92  | 1369178.58 | _____                             | _____  | КН63:17:0309017   |
| 422       | 63:00-3.224      | 422                           | 376011.81  | 1369238.7  | _____                             | _____  | КН63:17:0309017   |
| 423       | 63:00-3.224      | 423                           | 376006.04  | 1369318.8  | _____                             | _____  | КН63:17:0309017   |
| 424       | 63:00-3.224      | 424                           | 376001.2   | 1369332.86 | _____                             | _____  | КН63:17:0309017   |
| 425       | 63:00-3.224      | 425                           | 376000.9   | 1369377.88 | _____                             | _____  | КН63:17:0309017   |
| 426       | 63:00-3.224      | 426                           | 376024.26  | 1369403.56 | _____                             | _____  | КН63:17:0309017   |
| 427       | 63:00-3.224      | 427                           | 376056.41  | 1369412.07 | _____                             | _____  | КН63:17:0309017   |
| 428       | 63:00-3.224      | 428                           | 376113.45  | 1369415.21 | _____                             | _____  | КН63:17:0309017   |
| 429       | 63:00-3.224      | 429                           | 376190.68  | 1369427.07 | _____                             | _____  | КН63:17:0309017   |
| 430       | 63:00-3.224      | 430                           | 376225.92  | 1369442.56 | _____                             | _____  | КН63:17:0309017   |
| 431       | 63:00-3.224      | 431                           | 376236.16  | 1369460.38 | _____                             | _____  | КН63:17:0309017   |
| 432       | 63:00-3.224      | 432                           | 376235.72  | 1369497.41 | _____                             | _____  | КН63:17:0309017   |
| 433       | 63:00-3.224      | 433                           | 376204.33  | 1369606.89 | _____                             | _____  | КН63:17:0309017   |
| 434       | 63:00-3.224      | 434                           | 376190.39  | 1369678.14 | _____                             | _____  | КН63:17:0309017   |
| 435       | 63:00-3.224      | 435                           | 376170.05  | 1369721.44 | _____                             | _____  | КН63:17:0309017   |

\_\_\_\_\_

полное наименование должности

М.П.

\_\_\_\_\_

подпись

\_\_\_\_\_

инициалы, фамилия



## КАДАСТРОВЫЙ ПЛАН ТЕРРИТОРИИ

Лист № 30 раздела 10

Всего листов раздела 10: 283

Всего разделов: 11

Всего листов: 827

« 06 » июля 2021 г. № КУВИ-002/2021-83007525

Номер кадастрового квартала: 63:01:0913005

Сведения о характерных точках границ:

| Номер п/п | Реестровый номер | Обозначение характерных точек | Координаты |            | Описание закрепления на местности | Метод определения координат и средняя квадратическая погрешность положения характерной точки (M <sub>t</sub> ), м | Система координат |
|-----------|------------------|-------------------------------|------------|------------|-----------------------------------|---|-------------------|
|           |                  |                               | X          | Y          |                                   |   |                   |
| 1         | 2                | 3                             | 4          | 5          | 6                                 | 7   | 8                 |
| 436       | 63:00-3.224      | 436                           | 376189.24  | 1369867.19 | _____                             | _____   | КН63:17:0309017   |
| 437       | 63:00-3.224      | 437                           | 376216.34  | 1370009.79 | _____                             | _____   | КН63:17:0309017   |
| 438       | 63:00-3.224      | 438                           | 376195.22  | 1370069.11 | _____                             | _____   | КН63:17:0309017   |
| 439       | 63:00-3.224      | 439                           | 376198.67  | 1370098.08 | _____                             | _____   | КН63:17:0309017   |
| 440       | 63:00-3.224      | 440                           | 376211.27  | 1370138.88 | _____                             | _____   | КН63:17:0309017   |
| 441       | 63:00-3.224      | 441                           | 376248.56  | 1370224.36 | _____                             | _____   | КН63:17:0309017   |
| 442       | 63:00-3.224      | 442                           | 376278.9   | 1370245.91 | _____                             | _____   | КН63:17:0309017   |
| 443       | 63:00-3.224      | 443                           | 376319.64  | 1370296.3  | _____                             | _____   | КН63:17:0309017   |
| 444       | 63:00-3.224      | 444                           | 376326.2   | 1370333.22 | _____                             | _____   | КН63:17:0309017   |
| 445       | 63:00-3.224      | 445                           | 376335.1   | 1370394.1  | _____                             | _____   | КН63:17:0309017   |
| 446       | 63:00-3.224      | 446                           | 376346.83  | 1370442.94 | _____                             | _____   | КН63:17:0309017   |
| 447       | 63:00-3.224      | 447                           | 376361.41  | 1370480.73 | _____                             | _____   | КН63:17:0309017   |

|     |             |     |           |            |       |       |                 |
|-----|-------------|-----|-----------|------------|-------|-------|-----------------|
| 448 | 63:00-3.224 | 448 | 376408.89 | 1370579.02 | _____ | _____ | КН63:17:0309017 |
| 449 | 63:00-3.224 | 449 | 376434.42 | 1370614.66 | _____ | _____ | КН63:17:0309017 |
| 450 | 63:00-3.224 | 450 | 376440.78 | 1370637.56 | _____ | _____ | КН63:17:0309017 |

\_\_\_\_\_

полное наименование должности

М.П.

\_\_\_\_\_

подпись

\_\_\_\_\_

инициалы, фамилия

## Раздел 10

### КАДАСТРОВЫЙ ПЛАН ТЕРРИТОРИИ

Лист № 31раздела 10

Всего листов раздела 10: 283

Всего разделов: 11

Всего листов: 827

« 06 » июля 2021 г. № КУВИ-002/2021-83007525

Номер кадастрового квартала: 63:01:0913005

Сведения о характерных точках границ:

| Номер п/п | Реестровый номер | Обозначение характерных точек | Координаты |            | Описание закрепления на местности | Метод определения координат и средняя квадратическая погрешность положения характерной точки (Mt), м | Система координат |
|-----------|------------------|-------------------------------|------------|------------|-----------------------------------|--|-------------------|
|           |                  |                               | X          | Y          |                                   |  |                   |
| 1         | 2                | 3                             | 4          | 5          | 6                                 | 7  | 8                 |
| 451       | 63:00-3.224      | 451                           | 376440.15  | 1370663.58 | _____                             | _____  | КН63:17:0309017   |
| 452       | 63:00-3.224      | 452                           | 376421.98  | 1370719.84 | _____                             | _____  | КН63:17:0309017   |
| 453       | 63:00-3.224      | 453                           | 376419.37  | 1370746.89 | _____                             | _____  | КН63:17:0309017   |
| 454       | 63:00-3.224      | 454                           | 376432.11  | 1370795.73 | _____                             | _____  | КН63:17:0309017   |
| 455       | 63:00-3.224      | 455                           | 376438.65  | 1370831.62 | _____                             | _____  | КН63:17:0309017   |



| 1   | 2           | 3   | 4         | 5          | 6     | положения характерной точки (Mt), м | 7     | 8               |
|-----|-------------|-----|-----------|------------|-------|-------------------------------------|-------|-----------------|
| 466 | 63:00-3.224 | 466 | 376572.14 | 1371600.79 | _____ | _____                               | _____ | КН63:17:0309017 |
| 467 | 63:00-3.224 | 467 | 376590.73 | 1371639.5  | _____ | _____                               | _____ | КН63:17:0309017 |
| 468 | 63:00-3.224 | 468 | 376613.25 | 1371703.37 | _____ | _____                               | _____ | КН63:17:0309017 |
| 469 | 63:00-3.224 | 469 | 376647.52 | 1371800.74 | _____ | _____                               | _____ | КН63:17:0309017 |
| 470 | 63:00-3.224 | 470 | 376661.21 | 1371860.95 | _____ | _____                               | _____ | КН63:17:0309017 |
| 471 | 63:00-3.224 | 471 | 376669.77 | 1371909.37 | _____ | _____                               | _____ | КН63:17:0309017 |
| 472 | 63:00-3.224 | 472 | 376672.22 | 1371940.36 | _____ | _____                               | _____ | КН63:17:0309017 |
| 473 | 63:00-3.224 | 473 | 376695.03 | 1372011.68 | _____ | _____                               | _____ | КН63:17:0309017 |
| 474 | 63:00-3.224 | 474 | 376729.75 | 1372084.58 | _____ | _____                               | _____ | КН63:17:0309017 |
| 475 | 63:00-3.224 | 475 | 376756.66 | 1372139.39 | _____ | _____                               | _____ | КН63:17:0309017 |
| 476 | 63:00-3.224 | 476 | 376786.42 | 1372218.7  | _____ | _____                               | _____ | КН63:17:0309017 |
| 477 | 63:00-3.224 | 477 | 376795.79 | 1372244.57 | _____ | _____                               | _____ | КН63:17:0309017 |
| 478 | 63:00-3.224 | 478 | 376846.92 | 1372317.8  | _____ | _____                               | _____ | КН63:17:0309017 |
| 479 | 63:00-3.224 | 479 | 376885.52 | 1372358.24 | _____ | _____                               | _____ | КН63:17:0309017 |
| 480 | 63:00-3.224 | 480 | 376899.81 | 1372380.04 | _____ | _____                               | _____ | КН63:17:0309017 |

\_\_\_\_\_

полное наименование должности

М.П.

\_\_\_\_\_

подпись

\_\_\_\_\_

инициалы, фамилия

**Раздел 10**

**КАДАСТРОВЫЙ ПЛАН ТЕРРИТОРИИ**

Лист № 33раздела 10

Всего листов раздела 10: 283

Всего разделов: 11

Всего листов: 827

« 06 » июля 2021 г. № КУВИ-002/2021-83007525

Номер кадастрового квартала: 63:01:0913005

Сведения о характерных точках границ:

| Номер п/п | Реестровый номер | Обозначение характерных точек | Координаты |            | Описание закрепления на местности | Метод определения координат и средняя квадратическая погрешность положения характерной точки (Mt), м | Система координат |
|-----------|------------------|-------------------------------|------------|------------|-----------------------------------|--|-------------------|
|           |                  |                               | X          | Y          |                                   |  |                   |
| 1         | 2                | 3                             | 4          | 5          | 6                                 | 7  | 8                 |
| 481       | 63:00-3.224      | 481                           | 376894.15  | 1372401.13 | _____                             | _____  | КН63:17:0309017   |
| 482       | 63:00-3.224      | 482                           | 376836.27  | 1372476.02 | _____                             | _____  | КН63:17:0309017   |
| 483       | 63:00-3.224      | 483                           | 376830.55  | 1372496.11 | _____                             | _____  | КН63:17:0309017   |
| 484       | 63:00-3.224      | 484                           | 376831.84  | 1372516.07 | _____                             | _____  | КН63:17:0309017   |
| 485       | 63:00-3.224      | 485                           | 376847.56  | 1372563.84 | _____                             | _____  | КН63:17:0309017   |
| 486       | 63:00-3.224      | 486                           | 376853.11  | 1372600.77 | _____                             | _____  | КН63:17:0309017   |
| 487       | 63:00-3.224      | 487                           | 376849.74  | 1372641.83 | _____                             | _____  | КН63:17:0309017   |
| 488       | 63:00-3.224      | 488                           | 376840     | 1372660.98 | _____                             | _____  | КН63:17:0309017   |
| 489       | 63:00-3.224      | 489                           | 376827.11  | 1372667.18 | _____                             | _____  | КН63:17:0309017   |
| 490       | 63:00-3.224      | 490                           | 376814.64  | 1372703.36 | _____                             | _____  | КН63:17:0309017   |
| 491       | 63:00-3.224      | 491                           | 376825.89  | 1372721.19 | _____                             | _____  | КН63:17:0309017   |
| 492       | 63:00-3.224      | 492                           | 376829.18  | 1372739.15 | _____                             | _____  | КН63:17:0309017   |
| 493       | 63:00-3.224      | 493                           | 376819.63  | 1372770.3  | _____                             | _____  | КН63:17:0309017   |
| 494       | 63:00-3.224      | 494                           | 376825.02  | 1372795.25 | _____                             | _____  | КН63:17:0309017   |
| 495       | 63:00-3.224      | 495                           | 376823.53  | 1372829.25 | _____                             | _____  | КН63:17:0309017   |

\_\_\_\_\_

полное наименование должности

М.П.

\_\_\_\_\_

подпись

\_\_\_\_\_

инициалы, фамилия

## Раздел 10

### КАДАСТРОВЫЙ ПЛАН ТЕРРИТОРИИ

Лист № 34раздела 10

Всего листов раздела 10: 283

Всего разделов: 11

Всего листов: 827

« 06 » июля 2021 г. № КУВИ-002/2021-83007525

Номер кадастрового квартала: 63:01:0913005

Сведения о характерных точках границ:

| Номер п/п | Реестровый номер | Обозначение характерных точек | Координаты |            | Описание закрепления на местности | Метод определения координат и средняя квадратическая погрешность положения характерной точки (M <sub>t</sub> ), м | Система координат |
|-----------|------------------|-------------------------------|------------|------------|-----------------------------------|---|-------------------|
|           |                  |                               | X          | Y          |                                   |   |                   |
| 1         | 2                | 3                             | 4          | 5          | 6                                 | 7   | 8                 |
| 496       | 63:00-3.224      | 496                           | 376794.02  | 1372863.69 | _____                             | _____   | КН63:17:0309017   |
| 497       | 63:00-3.224      | 497                           | 376773.24  | 1372878.03 | _____                             | _____   | КН63:17:0309017   |
| 498       | 63:00-3.224      | 498                           | 376753.34  | 1372886.3  | _____                             | _____   | КН63:17:0309017   |
| 499       | 63:00-3.224      | 499                           | 376747.6   | 1372903.38 | _____                             | _____   | КН63:17:0309017   |
| 500       | 63:00-3.224      | 500                           | 376752.93  | 1372924.34 | _____                             | _____   | КН63:17:0309017   |
| 501       | 63:00-3.224      | 501                           | 376761.23  | 1372946.22 | _____                             | _____   | КН63:17:0309017   |
| 502       | 63:00-3.224      | 502                           | 376765.79  | 1372982.15 | _____                             | _____   | КН63:17:0309017   |
| 503       | 63:00-3.224      | 503                           | 376748.28  | 1373014.41 | _____                             | _____   | КН63:17:0309017   |
| 504       | 63:00-3.224      | 504                           | 376708.81  | 1373052    | _____                             | _____   | КН63:17:0309017   |

|     |             |     |           |            |       |       |                 |
|-----|-------------|-----|-----------|------------|-------|-------|-----------------|
| 505 | 63:00-3.224 | 505 | 376702.16 | 1373075.11 | _____ | _____ | КН63:17:0309017 |
| 506 | 63:00-3.224 | 506 | 376711.6  | 1373103    | _____ | _____ | КН63:17:0309017 |
| 507 | 63:00-3.224 | 507 | 376738.02 | 1373132.59 | _____ | _____ | КН63:17:0309017 |
| 508 | 63:00-3.224 | 508 | 376756.74 | 1373181.32 | _____ | _____ | КН63:17:0309017 |
| 509 | 63:00-3.224 | 509 | 376759.16 | 1373209.28 | _____ | _____ | КН63:17:0309017 |
| 510 | 63:00-3.224 | 510 | 376773.82 | 1373252.1  | _____ | _____ | КН63:17:0309017 |

\_\_\_\_\_

полное наименование должности

М.П.

\_\_\_\_\_

подпись

\_\_\_\_\_

инициалы, фамилия

## Раздел 10

### КАДАСТРОВЫЙ ПЛАН ТЕРРИТОРИИ

Лист № 35раздела 10

Всего листов раздела 10: 283

Всего разделов: 11

Всего листов: 827

« 06 » июля 2021 г. № КУВИ-002/2021-83007525

Номер кадастрового квартала: 63:01:0913005

Сведения о характерных точках границ:

| Номер п/п | Реестровый номер | Обозначение характерных точек | Координаты |            | Описание закрепления на местности | Метод определения координат и средняя квадратическая погрешность положения характерной точки (M <sub>t</sub> ), м | Система координат |
|-----------|------------------|-------------------------------|------------|------------|-----------------------------------|---|-------------------|
|           |                  |                               | X          | Y          |                                   |   |                   |
| 1         | 2                | 3                             | 4          | 5          | 6                                 | 7   | 8                 |
| 511       | 63:00-3.224      | 511                           | 376771.18  | 1373277.11 | _____                             | _____   | КН63:17:0309017   |
| 512       | 63:00-3.224      | 512                           | 376790.46  | 1373295.83 | _____                             | _____   | КН63:17:0309017   |

|     |             |     |           |            |       |       |                 |
|-----|-------------|-----|-----------|------------|-------|-------|-----------------|
| 513 | 63:00-3.224 | 513 | 376781.86 | 1373322.97 | _____ | _____ | КН63:17:0309017 |
| 514 | 63:00-3.224 | 514 | 376763.11 | 1373340.26 | _____ | _____ | КН63:17:0309017 |
| 515 | 63:00-3.224 | 515 | 376735.34 | 1373353.68 | _____ | _____ | КН63:17:0309017 |
| 516 | 63:00-3.224 | 516 | 376726.61 | 1373372.8  | _____ | _____ | КН63:17:0309017 |
| 517 | 63:00-3.224 | 517 | 376724.89 | 1373392.82 | _____ | _____ | КН63:17:0309017 |
| 518 | 63:00-3.224 | 518 | 376737.2  | 1373411.66 | _____ | _____ | КН63:17:0309017 |
| 519 | 63:00-3.224 | 519 | 376775.59 | 1373438.08 | _____ | _____ | КН63:17:0309017 |
| 520 | 63:00-3.224 | 520 | 376805.81 | 1373452.64 | _____ | _____ | КН63:17:0309017 |
| 521 | 63:00-3.224 | 521 | 376845.95 | 1373462.03 | _____ | _____ | КН63:17:0309017 |
| 522 | 63:00-3.224 | 522 | 376906.94 | 1373459.13 | _____ | _____ | КН63:17:0309017 |
| 523 | 63:00-3.224 | 523 | 376943.94 | 1373459.56 | _____ | _____ | КН63:17:0309017 |
| 524 | 63:00-3.224 | 524 | 376981.88 | 1373456.01 | _____ | _____ | КН63:17:0309017 |
| 525 | 63:00-3.224 | 525 | 377018.02 | 1373462.5  | _____ | _____ | КН63:17:0309017 |

\_\_\_\_\_

полное наименование должности

М.П.

\_\_\_\_\_

подпись

\_\_\_\_\_

инициалы, фамилия

## Раздел 10

### КАДАСТРОВЫЙ ПЛАН ТЕРРИТОРИИ

Лист № 36раздела 10

Всего листов раздела 10: 283

Всего разделов: 11

Всего листов: 827

« 06 » июля 2021 г. № КУВИ-002/2021-83007525

Номер кадастрового квартала: 63:01:0913005



Сведения о характерных точках границ:

| Номер п/п | Реестровый номер | Обозначение характерных точек | Координаты |            | Описание закрепления на местности | Метод определения координат и средняя квадратическая погрешность положения характерной точки (Mt), м | Система координат |
|-----------|------------------|-------------------------------|------------|------------|-----------------------------------|--|-------------------|
|           |                  |                               | X          | Y          |                                   |  |                   |
| 1         | 2                | 3                             | 4          | 5          | 6                                 | 7  | 8                 |
| 526       | 63:00-3.224      | 526                           | 377049.06  | 1373466.02 | _____                             | _____  | КН63:17:0309017   |
| 527       | 63:00-3.224      | 527                           | 377074.06  | 1373464.63 | _____                             | _____  | КН63:17:0309017   |
| 528       | 63:00-3.224      | 528                           | 377078.2   | 1373475.61 | _____                             | _____  | КН63:17:0309017   |
| 529       | 63:00-3.224      | 529                           | 377084.35  | 1373485.49 | _____                             | _____  | КН63:17:0309017   |
| 530       | 63:00-3.224      | 530                           | 377104.37  | 1373486.18 | _____                             | _____  | КН63:17:0309017   |
| 531       | 63:00-3.224      | 531                           | 377125.8   | 1373513.89 | _____                             | _____  | КН63:17:0309017   |
| 532       | 63:00-3.224      | 532                           | 377157.31  | 1373547.42 | _____                             | _____  | КН63:17:0309017   |
| 533       | 63:00-3.224      | 533                           | 377184.76  | 1373587.32 | _____                             | _____  | КН63:17:0309017   |
| 534       | 63:00-3.224      | 534                           | 377195.58  | 1373612.99 | _____                             | _____  | КН63:17:0309017   |
| 535       | 63:00-3.224      | 535                           | 377211.03  | 1373659.62 | _____                             | _____  | КН63:17:0309017   |
| 536       | 63:00-3.224      | 536                           | 377218.41  | 1373669.34 | _____                             | _____  | КН63:17:0309017   |
| 537       | 63:00-3.224      | 537                           | 377238.56  | 1373691.22 | _____                             | _____  | КН63:17:0309017   |
| 538       | 63:00-3.224      | 538                           | 377256.69  | 1373723.52 | _____                             | _____  | КН63:17:0309017   |
| 539       | 63:00-3.224      | 539                           | 377263.51  | 1373752.16 | _____                             | _____  | КН63:17:0309017   |
| 540       | 63:00-3.224      | 540                           | 377262.3   | 1373773.41 | _____                             | _____  | КН63:17:0309017   |

\_\_\_\_\_

полное наименование должности

М.П.

\_\_\_\_\_

подпись

\_\_\_\_\_

инициалы, фамилия

**Раздел 10**

## КАДАСТРОВЫЙ ПЛАН ТЕРРИТОРИИ

Лист № 37раздела 10

Всего листов раздела 10: 283

Всего разделов: 11

Всего листов: 827

« 06 » июля 2021 г. № КУВИ-002/2021-83007525

Номер кадастрового квартала: 63:01:0913005

Сведения о характерных точках границ:

| Номер п/п | Реестровый номер | Обозначение характерных точек | Координаты |            | Описание закрепления на местности | Метод определения координат и средняя квадратическая погрешность положения характерной точки (Mt), м | Система координат |
|-----------|------------------|-------------------------------|------------|------------|-----------------------------------|--|-------------------|
|           |                  |                               | X          | Y          |                                   |  |                   |
| 1         | 2                | 3                             | 4          | 5          | 6                                 | 7  | 8                 |
| 541       | 63:00-3.224      | 541                           | 377254.64  | 1373797.33 | _____                             | _____  | КН63:17:0309017   |
| 542       | 63:00-3.224      | 542                           | 377229.47  | 1373825.7  | _____                             | _____  | КН63:17:0309017   |
| 543       | 63:00-3.224      | 543                           | 377221.09  | 1373842.14 | _____                             | _____  | КН63:17:0309017   |
| 544       | 63:00-3.224      | 544                           | 377221.43  | 1373855.75 | _____                             | _____  | КН63:17:0309017   |
| 545       | 63:00-3.224      | 545                           | 377222.1   | 1373876.53 | _____                             | _____  | КН63:17:0309017   |
| 546       | 63:00-3.224      | 546                           | 377227.11  | 1373895.17 | _____                             | _____  | КН63:17:0309017   |
| 547       | 63:00-3.224      | 547                           | 377227.12  | 1373912.95 | _____                             | _____  | КН63:17:0309017   |
| 548       | 63:00-3.224      | 548                           | 377220.78  | 1373940.96 | _____                             | _____  | КН63:17:0309017   |
| 549       | 63:00-3.224      | 549                           | 377220.09  | 1373950.87 | _____                             | _____  | КН63:17:0309017   |
| 550       | 63:00-3.224      | 550                           | 377212.71  | 1373968.63 | _____                             | _____  | КН63:17:0309017   |
| 551       | 63:00-3.224      | 551                           | 377197.26  | 1373996.66 | _____                             | _____  | КН63:17:0309017   |
| 552       | 63:00-3.224      | 552                           | 377182.51  | 1374018.83 | _____                             | _____  | КН63:17:0309017   |
| 553       | 63:00-3.224      | 553                           | 377158.34  | 1374048.36 | _____                             | _____  | КН63:17:0309017   |
| 554       | 63:00-3.224      | 554                           | 377148.28  | 1374072.53 | _____                             | _____  | КН63:17:0309017   |

|     |             |     |           |            |       |       |                 |
|-----|-------------|-----|-----------|------------|-------|-------|-----------------|
| 555 | 63:00-3.224 | 555 | 377118.74 | 1374089.28 | _____ | _____ | КН63:17:0309017 |
|-----|-------------|-----|-----------|------------|-------|-------|-----------------|

\_\_\_\_\_

полное наименование должности

М.П.

\_\_\_\_\_

подпись

\_\_\_\_\_

инициалы, фамилия

## Раздел 10

### КАДАСТРОВЫЙ ПЛАН ТЕРРИТОРИИ

Лист № 38 раздела 10

Всего листов раздела 10: 283

Всего разделов: 11

Всего листов: 827

« 06 » июля 2021 г. № КУВИ-002/2021-83007525

Номер кадастрового квартала: 63:01:0913005

Сведения о характерных точках границ:

| Номер п/п | Реестровый номер | Обозначение характерных точек | Координаты |            | Описание закрепления на местности | Метод определения координат и средняя квадратическая погрешность положения характерной точки (Mt), м | Система координат |
|-----------|------------------|-------------------------------|------------|------------|-----------------------------------|--|-------------------|
|           |                  |                               | X          | Y          |                                   |  |                   |
| 1         | 2                | 3                             | 4          | 5          | 6                                 | 7  | 8                 |
| 556       | 63:00-3.224      | 556                           | 377089.23  | 1374091.28 | _____                             | _____  | КН63:17:0309017   |
| 557       | 63:00-3.224      | 557                           | 377081.86  | 1374097.35 | _____                             | _____  | КН63:17:0309017   |
| 558       | 63:00-3.224      | 558                           | 377077.15  | 1374110.11 | _____                             | _____  | КН63:17:0309017   |
| 559       | 63:00-3.224      | 559                           | 377075.14  | 1374130.22 | _____                             | _____  | КН63:17:0309017   |
| 560       | 63:00-3.224      | 560                           | 377075.13  | 1374146.33 | _____                             | _____  | КН63:17:0309017   |
| 561       | 63:00-3.224      | 561                           | 377076.82  | 1374158.59 | _____                             | _____  | КН63:17:0309017   |
| 562       | 63:00-3.224      | 562                           | 377079.82  | 1374165.81 | _____                             | _____  | КН63:17:0309017   |



|     |             |     |           |            |       |       |                 |
|-----|-------------|-----|-----------|------------|-------|-------|-----------------|
| 571 | 63:00-3.224 | 571 | 377203.83 | 1374261.18 | _____ | _____ | КН63:17:0309017 |
| 572 | 63:00-3.224 | 572 | 377214.61 | 1374268.43 | _____ | _____ | КН63:17:0309017 |
| 573 | 63:00-3.224 | 573 | 377376.76 | 1374156.23 | _____ | _____ | КН63:17:0309017 |
| 574 | 63:00-3.224 | 574 | 377753.23 | 1373892.93 | _____ | _____ | КН63:17:0309017 |
| 575 | 63:00-3.224 | 575 | 377772.81 | 1373879.25 | _____ | _____ | КН63:17:0309017 |
| 576 | 63:00-3.224 | 576 | 377775.51 | 1373877.38 | _____ | _____ | КН63:17:0309017 |
| 577 | 63:00-3.224 | 577 | 377776.89 | 1373876.37 | _____ | _____ | КН63:17:0309017 |
| 578 | 63:00-3.224 | 578 | 377930.83 | 1373768.72 | _____ | _____ | КН63:17:0309017 |
| 579 | 63:00-3.224 | 579 | 377932.4  | 1373767.62 | _____ | _____ | КН63:17:0309017 |
| 580 | 63:00-3.224 | 580 | 378165.86 | 1373604.34 | _____ | _____ | КН63:17:0309017 |
| 581 | 63:00-3.224 | 581 | 378177.73 | 1373596.04 | _____ | _____ | КН63:17:0309017 |
| 582 | 63:00-3.224 | 582 | 378644.33 | 1373269.72 | _____ | _____ | КН63:17:0309017 |
| 583 | 63:00-3.224 | 583 | 379121.28 | 1372936.16 | _____ | _____ | КН63:17:0309017 |
| 584 | 63:00-3.224 | 584 | 379121.56 | 1372936.53 | _____ | _____ | КН63:17:0309017 |
| 585 | 63:00-3.224 | 585 | 379161.24 | 1372990.16 | _____ | _____ | КН63:17:0309017 |

\_\_\_\_\_

полное наименование должности

М.П.

\_\_\_\_\_

подпись

\_\_\_\_\_

инициалы, фамилия

## Раздел 10

### КАДАСТРОВЫЙ ПЛАН ТЕРРИТОРИИ

Лист № 40раздела 10

Всего листов раздела 10: 283

Всего разделов: 11

Всего листов: 827

« 06 » июля 2021 г. № КУВИ-002/2021-83007525

Номер кадастрового квартала: 63:01:0913005

Сведения о характерных точках границ:

| Номер п/п | Реестровый номер | Обозначение характерных точек | Координаты |            | Описание закрепления на местности | Метод определения координат и средняя квадратическая погрешность положения характерной точки (Mt), м | Система координат |
|-----------|------------------|-------------------------------|------------|------------|-----------------------------------|--|-------------------|
|           |                  |                               | X          | Y          |                                   |  |                   |
| 1         | 2                | 3                             | 4          | 5          | 6                                 | 7  | 8                 |
| 586       | 63:00-3.224      | 586                           | 379369.62  | 1372849.73 | _____                             | _____  | КН63:17:0309017   |
| 587       | 63:00-3.224      | 587                           | 379330.29  | 1372802.91 | _____                             | _____  | КН63:17:0309017   |
| 588       | 63:00-3.224      | 588                           | 379326.28  | 1372798.1  | _____                             | _____  | КН63:17:0309017   |
| 589       | 63:00-3.224      | 589                           | 379323.74  | 1372795.1  | _____                             | _____  | КН63:17:0309017   |
| 590       | 63:00-3.224      | 590                           | 380243.64  | 1372152.66 | _____                             | _____  | КН63:17:0309017   |
| 591       | 63:00-3.224      | 591                           | 380275.98  | 1372136.5  | _____                             | _____  | КН63:17:0309017   |
| 592       | 63:00-3.224      | 592                           | 380279.81  | 1372134.74 | _____                             | _____  | КН63:17:0309017   |
| 593       | 63:00-3.224      | 593                           | 380367.74  | 1372097.6  | _____                             | _____  | КН63:17:0309017   |
| 594       | 63:00-3.224      | 594                           | 380445.04  | 1372063.18 | _____                             | _____  | КН63:17:0309017   |
| 595       | 63:00-3.224      | 595                           | 380514.32  | 1372083.3  | _____                             | _____  | КН63:17:0309017   |
| 596       | 63:00-3.224      | 596                           | 380541.75  | 1372243.54 | _____                             | _____  | КН63:17:0309017   |
| 597       | 63:00-3.224      | 597                           | 380587.9   | 1372257.74 | _____                             | _____  | КН63:17:0309017   |
| 598       | 63:00-3.224      | 598                           | 380635.96  | 1372275.93 | _____                             | _____  | КН63:17:0309017   |
| 599       | 63:00-3.224      | 599                           | 380640.55  | 1372359.52 | _____                             | _____  | КН63:17:0309017   |
| 600       | 63:00-3.224      | 600                           | 380625.2   | 1372360.67 | _____                             | _____  | КН63:17:0309017   |

\_\_\_\_\_

полное наименование должности

М.П.

\_\_\_\_\_

подпись

\_\_\_\_\_

инициалы, фамилия

## КАДАСТРОВЫЙ ПЛАН ТЕРРИТОРИИ

Лист № 41 раздела 10

Всего листов раздела 10: 283

Всего разделов: 11

Всего листов: 827

« 06 » июля 2021 г. № КУВИ-002/2021-83007525

Номер кадастрового квартала: 63:01:0913005

Сведения о характерных точках границ:

| Номер п/п | Реестровый номер | Обозначение характерных точек | Координаты |            | Описание закрепления на местности | Метод определения координат и средняя квадратическая погрешность положения характерной точки (M <sub>t</sub> ), м | Система координат |
|-----------|------------------|-------------------------------|------------|------------|-----------------------------------|---|-------------------|
|           |                  |                               | X          | Y          |                                   |   |                   |
| 1         | 2                | 3                             | 4          | 5          | 6                                 | 7   | 8                 |
| 601       | 63:00-3.224      | 601                           | 380625.75  | 1372383.76 | _____                             | _____   | КН63:17:0309017   |
| 602       | 63:00-3.224      | 602                           | 380631.11  | 1372383.16 | _____                             | _____   | КН63:17:0309017   |
| 603       | 63:00-3.224      | 603                           | 380644.97  | 1372452.87 | _____                             | _____   | КН63:17:0309017   |
| 604       | 63:00-3.224      | 604                           | 380580.91  | 1372486.38 | _____                             | _____   | КН63:17:0309017   |
| 605       | 63:00-3.224      | 605                           | 380579.35  | 1372496.02 | _____                             | _____   | КН63:17:0309017   |
| 606       | 63:00-3.224      | 606                           | 380508.58  | 1372860.15 | _____                             | _____   | КН63:17:0309017   |
| 607       | 63:00-3.224      | 607                           | 380471.59  | 1373054.39 | _____                             | _____   | КН63:17:0309017   |
| 608       | 63:00-3.224      | 608                           | 380362.33  | 1373628.26 | _____                             | _____   | КН63:17:0309017   |
| 609       | 63:00-3.224      | 609                           | 380334.88  | 1373772.33 | _____                             | _____   | КН63:17:0309017   |
| 610       | 63:00-3.224      | 610                           | 380331.48  | 1373790.32 | _____                             | _____   | КН63:17:0309017   |
| 611       | 63:00-3.224      | 611                           | 380327.92  | 1373807.27 | _____                             | _____   | КН63:17:0309017   |
| 612       | 63:00-3.224      | 612                           | 380410.62  | 1373826.43 | _____                             | _____   | КН63:17:0309017   |

|     |             |     |           |            |       |       |                 |
|-----|-------------|-----|-----------|------------|-------|-------|-----------------|
| 613 | 63:00-3.224 | 613 | 380537.82 | 1373851.03 | _____ | _____ | КН63:17:0309017 |
| 614 | 63:00-3.224 | 614 | 380529.81 | 1373894.11 | _____ | _____ | КН63:17:0309017 |
| 615 | 63:00-3.224 | 615 | 380505.4  | 1374025.48 | _____ | _____ | КН63:17:0309017 |

\_\_\_\_\_

полное наименование должности

М.П.

\_\_\_\_\_

подпись

\_\_\_\_\_

инициалы, фамилия

## Раздел 10

### КАДАСТРОВЫЙ ПЛАН ТЕРРИТОРИИ

Лист № 42раздела 10

Всего листов раздела 10: 283

Всего разделов: 11

Всего листов: 827

« 06 » июля 2021 г. № КУВИ-002/2021-83007525

Номер кадастрового квартала: 63:01:0913005

Сведения о характерных точках границ:

| Номер п/п | Реестровый номер | Обозначение характерных точек | Координаты |            | Описание закрепления на местности | Метод определения координат и средняя квадратическая погрешность положения характерной точки (Mt), м | Система координат |
|-----------|------------------|-------------------------------|------------|------------|-----------------------------------|--|-------------------|
|           |                  |                               | X          | Y          |                                   |  |                   |
| 1         | 2                | 3                             | 4          | 5          | 6                                 | 7  | 8                 |
| 616       | 63:00-3.224      | 616                           | 380504.69  | 1374029.35 | _____                             | _____  | КН63:17:0309017   |
| 617       | 63:00-3.224      | 617                           | 380474.73  | 1374190.62 | _____                             | _____  | КН63:17:0309017   |
| 618       | 63:00-3.224      | 618                           | 380474.01  | 1374194.5  | _____                             | _____  | КН63:17:0309017   |
| 619       | 63:00-3.224      | 619                           | 380443.27  | 1374360.04 | _____                             | _____  | КН63:17:0309017   |
| 620       | 63:00-3.224      | 620                           | 380410.61  | 1374535.93 | _____                             | _____  | КН63:17:0309017   |





| 1   | 2           | 3   | 4         | 5          | 6     | положения характерной точки (Mt), м | 8               |
|-----|-------------|-----|-----------|------------|-------|-------------------------------------|-----------------|
| 631 | 63:00-3.224 | 631 | 379975.98 | 1376130.96 | _____ | _____                               | КН63:17:0309017 |
| 632 | 63:00-3.224 | 632 | 379935.26 | 1376165.43 | _____ | _____                               | КН63:17:0309017 |
| 633 | 63:00-3.224 | 633 | 379918.44 | 1376207.16 | _____ | _____                               | КН63:17:0309017 |
| 634 | 63:00-3.224 | 634 | 379921.35 | 1376223.11 | _____ | _____                               | КН63:17:0309017 |
| 635 | 63:00-3.224 | 635 | 379922.01 | 1376226.65 | _____ | _____                               | КН63:17:0309017 |
| 636 | 63:00-3.224 | 636 | 379924.51 | 1376241.56 | _____ | _____                               | КН63:17:0309017 |
| 637 | 63:00-3.224 | 637 | 379927.88 | 1376261.59 | _____ | _____                               | КН63:17:0309017 |
| 638 | 63:00-3.224 | 638 | 379843.19 | 1376658.64 | _____ | _____                               | КН63:17:0309017 |
| 639 | 63:00-3.224 | 639 | 379830.97 | 1376699.41 | _____ | _____                               | КН63:17:0309017 |
| 640 | 63:00-3.224 | 640 | 379793.63 | 1376868.83 | _____ | _____                               | КН63:17:0309017 |
| 641 | 63:00-3.224 | 641 | 379679.05 | 1377409.65 | _____ | _____                               | КН63:17:0309017 |
| 642 | 63:00-3.224 | 642 | 379634.33 | 1377621.18 | _____ | _____                               | КН63:17:0309017 |
| 643 | 63:00-3.224 | 643 | 379612.76 | 1377772.99 | _____ | _____                               | КН63:17:0309017 |
| 644 | 63:00-3.224 | 644 | 379643.58 | 1378111.95 | _____ | _____                               | КН63:17:0309017 |
| 645 | 63:00-3.224 | 645 | 379658.53 | 1378224.37 | _____ | _____                               | КН63:17:0309017 |

\_\_\_\_\_

полное наименование должности

М.П.

\_\_\_\_\_

подпись

\_\_\_\_\_

инициалы, фамилия

**Раздел 10**

**КАДАСТРОВЫЙ ПЛАН ТЕРРИТОРИИ**

Лист № 44раздела 10

Всего листов раздела 10: 283

Всего разделов: 11

Всего листов: 827

« 06 » июля 2021 г. № КУВИ-002/2021-83007525

Номер кадастрового квартала: 63:01:0913005

Сведения о характерных точках границ:

| Номер п/п | Реестровый номер | Обозначение характерных точек | Координаты |            | Описание закрепления на местности | Метод определения координат и средняя квадратическая погрешность положения характерной точки (Mt), м | Система координат |
|-----------|------------------|-------------------------------|------------|------------|-----------------------------------|--|-------------------|
|           |                  |                               | X          | Y          |                                   |  |                   |
| 1         | 2                | 3                             | 4          | 5          | 6                                 | 7  | 8                 |
| 646       | 63:00-3.224      | 646                           | 379683.71  | 1378287.1  | _____                             | _____  | КН63:17:0309017   |
| 647       | 63:00-3.224      | 647                           | 379718.29  | 1378379.43 | _____                             | _____  | КН63:17:0309017   |
| 648       | 63:00-3.224      | 648                           | 379708.11  | 1378495.46 | _____                             | _____  | КН63:17:0309017   |
| 649       | 63:00-3.224      | 649                           | 379648.34  | 1378719.29 | _____                             | _____  | КН63:17:0309017   |
| 650       | 63:00-3.224      | 650                           | 379519.54  | 1378972.57 | _____                             | _____  | КН63:17:0309017   |
| 651       | 63:00-3.224      | 651                           | 379081.87  | 1379460.99 | _____                             | _____  | КН63:17:0309017   |
| 652       | 63:00-3.224      | 652                           | 378768.86  | 1379810.37 | _____                             | _____  | КН63:17:0309017   |
| 653       | 63:00-3.224      | 653                           | 378729.63  | 1379849.18 | _____                             | _____  | КН63:17:0309017   |
| 654       | 63:00-3.224      | 654                           | 378723.85  | 1379953.13 | _____                             | _____  | КН63:17:0309017   |
| 655       | 63:00-3.224      | 655                           | 378626.12  | 1380060.77 | _____                             | _____  | КН63:17:0309017   |
| 656       | 63:00-3.224      | 656                           | 378584.58  | 1380166.73 | _____                             | _____  | КН63:17:0309017   |
| 657       | 63:00-3.224      | 657                           | 378588.33  | 1380313.85 | _____                             | _____  | КН63:17:0309017   |
| 658       | 63:00-3.224      | 658                           | 378590.1   | 1380463.56 | _____                             | _____  | КН63:17:0309017   |
| 659       | 63:00-3.224      | 659                           | 378542.86  | 1380696.66 | _____                             | _____  | КН63:17:0309017   |
| 660       | 63:00-3.224      | 660                           | 378495.64  | 1380816.13 | _____                             | _____  | КН63:17:0309017   |

\_\_\_\_\_

полное наименование должности

М.П.

\_\_\_\_\_

подпись

\_\_\_\_\_

инициалы, фамилия

## Раздел 10

### КАДАСТРОВЫЙ ПЛАН ТЕРРИТОРИИ

Лист № 45раздела 10

Всего листов раздела 10: 283

Всего разделов: 11

Всего листов: 827

« 06 » июля 2021 г. № КУВИ-002/2021-83007525

Номер кадастрового квартала: 63:01:0913005

Сведения о характерных точках границ:

| Номер п/п | Реестровый номер | Обозначение характерных точек | Координаты |            | Описание закрепления на местности | Метод определения координат и средняя квадратическая погрешность положения характерной точки (M <sub>t</sub> ), м | Система координат |
|-----------|------------------|-------------------------------|------------|------------|-----------------------------------|---|-------------------|
|           |                  |                               | X          | Y          |                                   |   |                   |
| 1         | 2                | 3                             | 4          | 5          | 6                                 | 7   | 8                 |
| 661       | 63:00-3.224      | 661                           | 378467.54  | 1380996.23 | _____                             | _____   | КН63:17:0309017   |
| 662       | 63:00-3.224      | 662                           | 378474.59  | 1381290.58 | _____                             | _____   | КН63:17:0309017   |
| 663       | 63:00-3.224      | 663                           | 378494.18  | 1381413.33 | _____                             | _____   | КН63:17:0309017   |
| 664       | 63:00-3.224      | 664                           | 378531.6   | 1381545.57 | _____                             | _____   | КН63:17:0309017   |
| 665       | 63:00-3.224      | 665                           | 378783.17  | 1381534.53 | _____                             | _____   | КН63:17:0309017   |
| 666       | 63:00-3.224      | 666                           | 378902.33  | 1381608.58 | _____                             | _____   | КН63:17:0309017   |
| 667       | 63:00-3.224      | 667                           | 378901.32  | 1381726.25 | _____                             | _____   | КН63:17:0309017   |
| 668       | 63:00-3.224      | 668                           | 378959.92  | 1381726.95 | _____                             | _____   | КН63:17:0309017   |
| 669       | 63:00-3.224      | 669                           | 379021.77  | 1381731.85 | _____                             | _____   | КН63:17:0309017   |

|     |             |     |           |            |       |       |                 |
|-----|-------------|-----|-----------|------------|-------|-------|-----------------|
| 670 | 63:00-3.224 | 670 | 379020.08 | 1381774.88 | _____ | _____ | КН63:17:0309017 |
| 671 | 63:00-3.224 | 671 | 379062.09 | 1381773.87 | _____ | _____ | КН63:17:0309017 |
| 672 | 63:00-3.224 | 672 | 379079.22 | 1381773.51 | _____ | _____ | КН63:17:0309017 |
| 673 | 63:00-3.224 | 673 | 379085.02 | 1382057.82 | _____ | _____ | КН63:17:0309017 |
| 674 | 63:00-3.224 | 674 | 379085.35 | 1382070.72 | _____ | _____ | КН63:17:0309017 |
| 675 | 63:00-3.224 | 675 | 379091.12 | 1382072.32 | _____ | _____ | КН63:17:0309017 |

\_\_\_\_\_

полное наименование должности

М.П.

\_\_\_\_\_

подпись

\_\_\_\_\_

инициалы, фамилия

## Раздел 10

### КАДАСТРОВЫЙ ПЛАН ТЕРРИТОРИИ

Лист № 46раздела 10

Всего листов раздела 10: 283

Всего разделов: 11

Всего листов: 827

« 06 » июля 2021 г. № КУВИ-002/2021-83007525

Номер кадастрового квартала: 63:01:0913005

Сведения о характерных точках границ:

| Номер п/п | Реестровый номер | Обозначение характерных точек | Координаты |            | Описание закрепления на местности | Метод определения координат и средняя квадратическая погрешность положения характерной точки (Mt), м | Система координат |
|-----------|------------------|-------------------------------|------------|------------|-----------------------------------|--|-------------------|
|           |                  |                               | X          | Y          |                                   |  |                   |
| 1         | 2                | 3                             | 4          | 5          | 6                                 | 7  | 8                 |
| 676       | 63:00-3.224      | 676                           | 379137.67  | 1382067.51 | _____                             | _____  | КН63:17:0309017   |
| 677       | 63:00-3.224      | 677                           | 379263.84  | 1382054.43 | _____                             | _____  | КН63:17:0309017   |

|     |             |     |           |            |       |       |                 |
|-----|-------------|-----|-----------|------------|-------|-------|-----------------|
| 678 | 63:00-3.224 | 678 | 379318.03 | 1382048.73 | _____ | _____ | КН63:17:0309017 |
| 679 | 63:00-3.224 | 679 | 379308.96 | 1382006.31 | _____ | _____ | КН63:17:0309017 |
| 680 | 63:00-3.224 | 680 | 379313.32 | 1381964.27 | _____ | _____ | КН63:17:0309017 |
| 681 | 63:00-3.224 | 681 | 379300.29 | 1381587.96 | _____ | _____ | КН63:17:0309017 |
| 682 | 63:00-3.224 | 682 | 379287.65 | 1381257.99 | _____ | _____ | КН63:17:0309017 |
| 683 | 63:00-3.224 | 683 | 379267.55 | 1380732.67 | _____ | _____ | КН63:17:0309017 |
| 684 | 63:00-3.224 | 684 | 379267.45 | 1380688.47 | _____ | _____ | КН63:17:0309017 |
| 685 | 63:00-3.224 | 685 | 379191.22 | 1380689.89 | _____ | _____ | КН63:17:0309017 |
| 686 | 63:00-3.224 | 686 | 379175.17 | 1380690.25 | _____ | _____ | КН63:17:0309017 |
| 687 | 63:00-3.224 | 687 | 379166.83 | 1380692.05 | _____ | _____ | КН63:17:0309017 |
| 688 | 63:00-3.224 | 688 | 379158.28 | 1380695.53 | _____ | _____ | КН63:17:0309017 |
| 689 | 63:00-3.224 | 689 | 379151.92 | 1380702.33 | _____ | _____ | КН63:17:0309017 |
| 690 | 63:00-3.224 | 690 | 379097.05 | 1380702.28 | _____ | _____ | КН63:17:0309017 |

\_\_\_\_\_

полное наименование должности

М.П.

\_\_\_\_\_

подпись

\_\_\_\_\_

инициалы, фамилия

## Раздел 10

### КАДАСТРОВЫЙ ПЛАН ТЕРРИТОРИИ

Лист № 47раздела 10

Всего листов раздела 10: 283

Всего разделов: 11

Всего листов: 827

« 06 » июля 2021 г. № КУВИ-002/2021-83007525

Номер кадастрового квартала: 63:01:0913005

Сведения о характерных точках границ:

| Номер п/п | Реестровый номер | Обозначение характерных точек | Координаты |            | Описание закрепления на местности | Метод определения координат и средняя квадратическая погрешность положения характерной точки (Mt), м | Система координат |
|-----------|------------------|-------------------------------|------------|------------|-----------------------------------|--|-------------------|
|           |                  |                               | X          | Y          |                                   |  |                   |
| 1         | 2                | 3                             | 4          | 5          | 6                                 | 7  | 8                 |
| 691       | 63:00-3.224      | 691                           | 379081.05  | 1380705.32 | _____                             | _____  | КН63:17:0309017   |
| 692       | 63:00-3.224      | 692                           | 379076.5   | 1380709.06 | _____                             | _____  | КН63:17:0309017   |
| 693       | 63:00-3.224      | 693                           | 379053.79  | 1380706.31 | _____                             | _____  | КН63:17:0309017   |
| 694       | 63:00-3.224      | 694                           | 379056.06  | 1380683.21 | _____                             | _____  | КН63:17:0309017   |
| 695       | 63:00-3.224      | 695                           | 379050.46  | 1380674.24 | _____                             | _____  | КН63:17:0309017   |
| 696       | 63:00-3.224      | 696                           | 379073.61  | 1380301.97 | _____                             | _____  | КН63:17:0309017   |
| 697       | 63:00-3.224      | 697                           | 379070.2   | 1380297.06 | _____                             | _____  | КН63:17:0309017   |
| 698       | 63:00-3.224      | 698                           | 379039.55  | 1380250.49 | _____                             | _____  | КН63:17:0309017   |
| 699       | 63:00-3.224      | 699                           | 379050.41  | 1380227.62 | _____                             | _____  | КН63:17:0309017   |
| 700       | 63:00-3.224      | 700                           | 379056.76  | 1380213.39 | _____                             | _____  | КН63:17:0309017   |
| 701       | 63:00-3.224      | 701                           | 379201.83  | 1380244.37 | _____                             | _____  | КН63:17:0309017   |
| 702       | 63:00-3.224      | 702                           | 379215.74  | 1380247.18 | _____                             | _____  | КН63:17:0309017   |
| 703       | 63:00-3.224      | 703                           | 379508.17  | 1380309.75 | _____                             | _____  | КН63:17:0309017   |
| 704       | 63:00-3.224      | 704                           | 379507.31  | 1380323.91 | _____                             | _____  | КН63:17:0309017   |
| 705       | 63:00-3.224      | 705                           | 379522.46  | 1380326.82 | _____                             | _____  | КН63:17:0309017   |

\_\_\_\_\_

полное наименование должности

М.П.

\_\_\_\_\_

подпись

\_\_\_\_\_

инициалы, фамилия

**Раздел 10**

## КАДАСТРОВЫЙ ПЛАН ТЕРРИТОРИИ

Лист № 48раздела 10

Всего листов раздела 10: 283

Всего разделов: 11

Всего листов: 827

« 06 » июля 2021 г. № КУВИ-002/2021-83007525

Номер кадастрового квартала: 63:01:0913005

Сведения о характерных точках границ:

| Номер п/п | Реестровый номер | Обозначение характерных точек | Координаты |            | Описание закрепления на местности | Метод определения координат и средняя квадратическая погрешность положения характерной точки (M <sub>t</sub> ), м | Система координат |
|-----------|------------------|-------------------------------|------------|------------|-----------------------------------|---|-------------------|
|           |                  |                               | X          | Y          |                                   |   |                   |
| 1         | 2                | 3                             | 4          | 5          | 6                                 | 7   | 8                 |
| 706       | 63:00-3.224      | 706                           | 379527.22  | 1380313.82 | _____                             | _____   | КН63:17:0309017   |
| 707       | 63:00-3.224      | 707                           | 379725.54  | 1380356.18 | _____                             | _____   | КН63:17:0309017   |
| 708       | 63:00-3.224      | 708                           | 379828.92  | 1380378.25 | _____                             | _____   | КН63:17:0309017   |
| 709       | 63:00-3.224      | 709                           | 379827.33  | 1380392.12 | _____                             | _____   | КН63:17:0309017   |
| 710       | 63:00-3.224      | 710                           | 379840.46  | 1380393.97 | _____                             | _____   | КН63:17:0309017   |
| 711       | 63:00-3.224      | 711                           | 379842.16  | 1380381.08 | _____                             | _____   | КН63:17:0309017   |
| 712       | 63:00-3.224      | 712                           | 379846.86  | 1380382.09 | _____                             | _____   | КН63:17:0309017   |
| 713       | 63:00-3.224      | 713                           | 379850.94  | 1380382.95 | _____                             | _____   | КН63:17:0309017   |
| 714       | 63:00-3.224      | 714                           | 379956.28  | 1380405.44 | _____                             | _____   | КН63:17:0309017   |
| 715       | 63:00-3.224      | 715                           | 380138.94  | 1380448.23 | _____                             | _____   | КН63:17:0309017   |
| 716       | 63:00-3.224      | 716                           | 380306.95  | 1380488.33 | _____                             | _____   | КН63:17:0309017   |
| 717       | 63:00-3.224      | 717                           | 380325.03  | 1380621.2  | _____                             | _____   | КН63:17:0309017   |
| 718       | 63:00-3.224      | 718                           | 380382.76  | 1380613.5  | _____                             | _____   | КН63:17:0309017   |
| 719       | 63:00-3.224      | 719                           | 380383.79  | 1380641.64 | _____                             | _____   | КН63:17:0309017   |



|     |             |     |           |            |       |       |                 |
|-----|-------------|-----|-----------|------------|-------|-------|-----------------|
| 720 | 63:00-3.224 | 720 | 380383.79 | 1380641.81 | _____ | _____ | КН63:17:0309017 |
|-----|-------------|-----|-----------|------------|-------|-------|-----------------|

\_\_\_\_\_

полное наименование должности

М.П.

\_\_\_\_\_

подпись

\_\_\_\_\_

инициалы, фамилия

## Раздел 10

### КАДАСТРОВЫЙ ПЛАН ТЕРРИТОРИИ

Лист № 49раздела 10

Всего листов раздела 10: 283

Всего разделов: 11

Всего листов: 827

« 06 » июля 2021 г. № КУВИ-002/2021-83007525

Номер кадастрового квартала: 63:01:0913005

Сведения о характерных точках границ:

| Номер п/п | Реестровый номер | Обозначение характерных точек | Координаты |            | Описание закрепления на местности | Метод определения координат и средняя квадратическая погрешность положения характерной точки (Mt), м | Система координат |
|-----------|------------------|-------------------------------|------------|------------|-----------------------------------|--|-------------------|
|           |                  |                               | X          | Y          |                                   |  |                   |
| 1         | 2                | 3                             | 4          | 5          | 6                                 | 7  | 8                 |
| 721       | 63:00-3.224      | 721                           | 380386.6   | 1380729.61 | _____                             | _____  | КН63:17:0309017   |
| 722       | 63:00-3.224      | 722                           | 380521.33  | 1380862.19 | _____                             | _____  | КН63:17:0309017   |
| 723       | 63:00-3.224      | 723                           | 380950     | 1381261.18 | _____                             | _____  | КН63:17:0309017   |
| 724       | 63:00-3.224      | 724                           | 381259.88  | 1381542.17 | _____                             | _____  | КН63:17:0309017   |
| 725       | 63:00-3.224      | 725                           | 381308.62  | 1381410.22 | _____                             | _____  | КН63:17:0309017   |
| 726       | 63:00-3.224      | 726                           | 381321.23  | 1381185.8  | _____                             | _____  | КН63:17:0309017   |
| 727       | 63:00-3.224      | 727                           | 381324.08  | 1381129.25 | _____                             | _____  | КН63:17:0309017   |



|     |             |     |           |            |       |       |                 |
|-----|-------------|-----|-----------|------------|-------|-------|-----------------|
| 736 | 63:00-3.224 | 736 | 381467.28 | 1380427.65 | _____ | _____ | КН63:17:0309017 |
| 737 | 63:00-3.224 | 737 | 381434.33 | 1380388.95 | _____ | _____ | КН63:17:0309017 |
| 738 | 63:00-3.224 | 738 | 381343.65 | 1380306.51 | _____ | _____ | КН63:17:0309017 |
| 739 | 63:00-3.224 | 739 | 381227.97 | 1380208.67 | _____ | _____ | КН63:17:0309017 |
| 740 | 63:00-3.224 | 740 | 381211.38 | 1380227.42 | _____ | _____ | КН63:17:0309017 |
| 741 | 63:00-3.224 | 741 | 381124.44 | 1380151.7  | _____ | _____ | КН63:17:0309017 |
| 742 | 63:00-3.224 | 742 | 381126.02 | 1380151.17 | _____ | _____ | КН63:17:0309017 |
| 743 | 63:00-3.224 | 743 | 381120.72 | 1380148.44 | _____ | _____ | КН63:17:0309017 |
| 744 | 63:00-3.224 | 744 | 381120.71 | 1380148.45 | _____ | _____ | КН63:17:0309017 |
| 745 | 63:00-3.224 | 745 | 381091.6  | 1380123.1  | _____ | _____ | КН63:17:0309017 |
| 746 | 63:00-3.224 | 746 | 381063.2  | 1380113.01 | _____ | _____ | КН63:17:0309017 |
| 747 | 63:00-3.224 | 747 | 381017.52 | 1380097.86 | _____ | _____ | КН63:17:0309017 |
| 748 | 63:00-3.224 | 748 | 380990.81 | 1380125.52 | _____ | _____ | КН63:17:0309017 |
| 749 | 63:00-3.224 | 749 | 380986.23 | 1380121.18 | _____ | _____ | КН63:17:0309017 |
| 750 | 63:00-3.224 | 750 | 380944.31 | 1380077.52 | _____ | _____ | КН63:17:0309017 |

\_\_\_\_\_

полное наименование должности

М.П.

\_\_\_\_\_

подпись

\_\_\_\_\_

инициалы, фамилия

**Раздел 10**

**КАДАСТРОВЫЙ ПЛАН ТЕРРИТОРИИ**

Лист № 51раздела 10

Всего листов раздела 10: 283

Всего разделов: 11

Всего листов: 827

« 06 » июля 2021 г. № КУВИ-002/2021-83007525

Номер кадастрового квартала: 63:01:0913005

Сведения о характерных точках границ:

| Номер п/п | Реестровый номер | Обозначение характерных точек | Координаты |            | Описание закрепления на местности | Метод определения координат и средняя квадратическая погрешность положения характерной точки (Mt), м | Система координат |
|-----------|------------------|-------------------------------|------------|------------|-----------------------------------|--|-------------------|
|           |                  |                               | X          | Y          |                                   |  |                   |
| 1         | 2                | 3                             | 4          | 5          | 6                                 | 7  | 8                 |
| 751       | 63:00-3.224      | 751                           | 380942.41  | 1380077.54 | _____                             | _____  | КН63:17:0309017   |
| 752       | 63:00-3.224      | 752                           | 380942.41  | 1380075.54 | _____                             | _____  | КН63:17:0309017   |
| 753       | 63:00-3.224      | 753                           | 380859.5   | 1379989.22 | _____                             | _____  | КН63:17:0309017   |
| 754       | 63:00-3.224      | 754                           | 380798.15  | 1379915.18 | _____                             | _____  | КН63:17:0309017   |
| 755       | 63:00-3.224      | 755                           | 380787.68  | 1379924.07 | _____                             | _____  | КН63:17:0309017   |
| 756       | 63:00-3.224      | 756                           | 380780.6   | 1379929.84 | _____                             | _____  | КН63:17:0309017   |
| 757       | 63:00-3.224      | 757                           | 380672.36  | 1379820.46 | _____                             | _____  | КН63:17:0309017   |
| 758       | 63:00-3.224      | 758                           | 380621.14  | 1379756.29 | _____                             | _____  | КН63:17:0309017   |
| 759       | 63:00-3.224      | 759                           | 380591.19  | 1379700.71 | _____                             | _____  | КН63:17:0309017   |
| 760       | 63:00-3.224      | 760                           | 380576.37  | 1379678.81 | _____                             | _____  | КН63:17:0309017   |
| 761       | 63:00-3.224      | 761                           | 380556.35  | 1379646.34 | _____                             | _____  | КН63:17:0309017   |
| 762       | 63:00-3.224      | 762                           | 380539.22  | 1379611.85 | _____                             | _____  | КН63:17:0309017   |
| 763       | 63:00-3.224      | 763                           | 380505.69  | 1379555.58 | _____                             | _____  | КН63:17:0309017   |
| 764       | 63:00-3.224      | 764                           | 380496.16  | 1379484.72 | _____                             | _____  | КН63:17:0309017   |
| 765       | 63:00-3.224      | 765                           | 380477.26  | 1379430.94 | _____                             | _____  | КН63:17:0309017   |

\_\_\_\_\_

полное наименование должности

М.П.

\_\_\_\_\_

подпись

\_\_\_\_\_

инициалы, фамилия

## КАДАСТРОВЫЙ ПЛАН ТЕРРИТОРИИ

Лист № 52раздела 10

Всего листов раздела 10: 283

Всего разделов: 11

Всего листов: 827

« 06 » июля 2021 г. № КУВИ-002/2021-83007525

Номер кадастрового квартала: 63:01:0913005

Сведения о характерных точках границ:

| Номер п/п | Реестровый номер | Обозначение характерных точек | Координаты |            | Описание закрепления на местности | Метод определения координат и средняя квадратическая погрешность положения характерной точки (M <sub>t</sub> ), м | Система координат |
|-----------|------------------|-------------------------------|------------|------------|-----------------------------------|---|-------------------|
|           |                  |                               | X          | Y          |                                   |   |                   |
| 1         | 2                | 3                             | 4          | 5          | 6                                 | 7   | 8                 |
| 766       | 63:00-3.224      | 766                           | 380466.24  | 1379352.79 | _____                             | _____   | КН63:17:0309017   |
| 767       | 63:00-3.224      | 767                           | 380464.59  | 1379263.09 | _____                             | _____   | КН63:17:0309017   |
| 768       | 63:00-3.224      | 768                           | 380467.9   | 1379168.46 | _____                             | _____   | КН63:17:0309017   |
| 769       | 63:00-3.224      | 769                           | 380475.66  | 1379118.19 | _____                             | _____   | КН63:17:0309017   |
| 770       | 63:00-3.224      | 770                           | 380475.87  | 1379117.22 | _____                             | _____   | КН63:17:0309017   |
| 771       | 63:00-3.224      | 771                           | 380475.94  | 1379116.47 | _____                             | _____   | КН63:17:0309017   |
| 772       | 63:00-3.224      | 772                           | 380478.25  | 1379101.59 | _____                             | _____   | КН63:17:0309017   |
| 773       | 63:00-3.224      | 773                           | 380508.67  | 1378905.46 | _____                             | _____   | КН63:17:0309017   |
| 774       | 63:00-3.224      | 774                           | 380553.94  | 1378780.1  | _____                             | _____   | КН63:17:0309017   |
| 775       | 63:00-3.224      | 775                           | 380587.78  | 1378692.83 | _____                             | _____   | КН63:17:0309017   |
| 776       | 63:00-3.224      | 776                           | 380599.06  | 1378663.73 | _____                             | _____   | КН63:17:0309017   |
| 777       | 63:00-3.224      | 777                           | 380608.91  | 1378554.18 | _____                             | _____   | КН63:17:0309017   |

|     |             |     |           |            |       |       |                 |
|-----|-------------|-----|-----------|------------|-------|-------|-----------------|
| 778 | 63:00-3.224 | 778 | 380685.55 | 1378476.87 | _____ | _____ | КН63:17:0309017 |
| 779 | 63:00-3.224 | 779 | 380683.33 | 1378459.13 | _____ | _____ | КН63:17:0309017 |
| 780 | 63:00-3.224 | 780 | 380684.17 | 1378430.79 | _____ | _____ | КН63:17:0309017 |

\_\_\_\_\_

полное наименование должности

М.П.

\_\_\_\_\_

подпись

\_\_\_\_\_

инициалы, фамилия

## Раздел 10

### КАДАСТРОВЫЙ ПЛАН ТЕРРИТОРИИ

Лист № 53раздела 10

Всего листов раздела 10: 283

Всего разделов: 11

Всего листов: 827

« 06 » июля 2021 г. № КУВИ-002/2021-83007525

Номер кадастрового квартала: 63:01:0913005

Сведения о характерных точках границ:

| Номер п/п | Реестровый номер | Обозначение характерных точек | Координаты |            | Описание закрепления на местности | Метод определения координат и средняя квадратическая погрешность положения характерной точки (Mt), м | Система координат |
|-----------|------------------|-------------------------------|------------|------------|-----------------------------------|--|-------------------|
|           |                  |                               | X          | Y          |                                   |  |                   |
| 1         | 2                | 3                             | 4          | 5          | 6                                 | 7  | 8                 |
| 781       | 63:00-3.224      | 781                           | 380688.67  | 1378409.56 | _____                             | _____  | КН63:17:0309017   |
| 782       | 63:00-3.224      | 782                           | 380689.56  | 1378398.58 | _____                             | _____  | КН63:17:0309017   |
| 783       | 63:00-3.224      | 783                           | 380690.2   | 1378392.97 | _____                             | _____  | КН63:17:0309017   |
| 784       | 63:00-3.224      | 784                           | 380690.42  | 1378389.67 | _____                             | _____  | КН63:17:0309017   |
| 785       | 63:00-3.224      | 785                           | 380690.84  | 1378386.72 | _____                             | _____  | КН63:17:0309017   |



| 1   | 2           | 3   | 4         | 5          | 6     | положения характерной точки (Mt), м | 7     | 8               |
|-----|-------------|-----|-----------|------------|-------|-------------------------------------|-------|-----------------|
| 796 | 63:00-3.224 | 796 | 380631.76 | 1378932.05 | _____ | _____                               | _____ | КН63:17:0309017 |
| 797 | 63:00-3.224 | 797 | 380940.79 | 1378996.79 | _____ | _____                               | _____ | КН63:17:0309017 |
| 798 | 63:00-3.224 | 798 | 381099.6  | 1379030.09 | _____ | _____                               | _____ | КН63:17:0309017 |
| 799 | 63:00-3.224 | 799 | 381151.04 | 1379040.87 | _____ | _____                               | _____ | КН63:17:0309017 |
| 800 | 63:00-3.224 | 800 | 381676.23 | 1379151    | _____ | _____                               | _____ | КН63:17:0309017 |
| 801 | 63:00-3.224 | 801 | 382117.28 | 1379227.27 | _____ | _____                               | _____ | КН63:17:0309017 |
| 802 | 63:00-3.224 | 802 | 382291.31 | 1379257.59 | _____ | _____                               | _____ | КН63:17:0309017 |
| 803 | 63:00-3.224 | 803 | 382326.52 | 1379272.84 | _____ | _____                               | _____ | КН63:17:0309017 |
| 804 | 63:00-3.224 | 804 | 382682.63 | 1379428.87 | _____ | _____                               | _____ | КН63:17:0309017 |
| 805 | 63:00-3.224 | 805 | 382558.91 | 1379450.99 | _____ | _____                               | _____ | КН63:17:0309017 |
| 806 | 63:00-3.224 | 806 | 382528.63 | 1379456.03 | _____ | _____                               | _____ | КН63:17:0309017 |
| 807 | 63:00-3.224 | 807 | 382503.57 | 1379564.7  | _____ | _____                               | _____ | КН63:17:0309017 |
| 808 | 63:00-3.224 | 808 | 382504.7  | 1379630.84 | _____ | _____                               | _____ | КН63:17:0309017 |
| 809 | 63:00-3.224 | 809 | 382443.59 | 1379662.27 | _____ | _____                               | _____ | КН63:17:0309017 |
| 810 | 63:00-3.224 | 810 | 382363.65 | 1379661.65 | _____ | _____                               | _____ | КН63:17:0309017 |

\_\_\_\_\_

полное наименование должности

М.П.

\_\_\_\_\_

подпись

\_\_\_\_\_

инициалы, фамилия

**Раздел 10**

**КАДАСТРОВЫЙ ПЛАН ТЕРРИТОРИИ**



Лист № 55раздела 10

Всего листов раздела 10: 283

Всего разделов: 11

Всего листов: 827

« 06 » июля 2021 г. № КУВИ-002/2021-83007525

Номер кадастрового квартала: 63:01:0913005

Сведения о характерных точках границ:

| Номер п/п | Реестровый номер | Обозначение характерных точек | Координаты |            | Описание закрепления на местности | Метод определения координат и средняя квадратическая погрешность положения характерной точки (Mt), м | Система координат |
|-----------|------------------|-------------------------------|------------|------------|-----------------------------------|--|-------------------|
|           |                  |                               | X          | Y          |                                   |  |                   |
| 1         | 2                | 3                             | 4          | 5          | 6                                 | 7  | 8                 |
| 811       | 63:00-3.224      | 811                           | 382326.03  | 1379732.64 | _____                             | _____  | КН63:17:0309017   |
| 812       | 63:00-3.224      | 812                           | 382316.71  | 1379813.9  | _____                             | _____  | КН63:17:0309017   |
| 813       | 63:00-3.224      | 813                           | 382380.34  | 1379843.07 | _____                             | _____  | КН63:17:0309017   |
| 814       | 63:00-3.224      | 814                           | 382442.42  | 1379800.27 | _____                             | _____  | КН63:17:0309017   |
| 815       | 63:00-3.224      | 815                           | 382493.26  | 1379845.1  | _____                             | _____  | КН63:17:0309017   |
| 816       | 63:00-3.224      | 816                           | 382490.25  | 1379851.75 | _____                             | _____  | КН63:17:0309017   |
| 817       | 63:00-3.224      | 817                           | 382492.87  | 1379859.5  | _____                             | _____  | КН63:17:0309017   |
| 818       | 63:00-3.224      | 818                           | 382494.32  | 1379869.94 | _____                             | _____  | КН63:17:0309017   |
| 819       | 63:00-3.224      | 819                           | 382496.3   | 1379875.47 | _____                             | _____  | КН63:17:0309017   |
| 820       | 63:00-3.224      | 820                           | 382499.62  | 1379881.8  | _____                             | _____  | КН63:17:0309017   |
| 821       | 63:00-3.224      | 821                           | 382503.83  | 1379893.65 | _____                             | _____  | КН63:17:0309017   |
| 822       | 63:00-3.224      | 822                           | 382506.46  | 1379902.9  | _____                             | _____  | КН63:17:0309017   |
| 823       | 63:00-3.224      | 823                           | 382512.54  | 1379910.29 | _____                             | _____  | КН63:17:0309017   |
| 824       | 63:00-3.224      | 824                           | 382523.1   | 1379918.19 | _____                             | _____  | КН63:17:0309017   |
| 825       | 63:00-3.224      | 825                           | 382539.46  | 1379923.47 | _____                             | _____  | КН63:17:0309017   |

\_\_\_\_\_

полное наименование должности

М.П.

\_\_\_\_\_

подпись

\_\_\_\_\_

инициалы, фамилия

## Раздел 10

### КАДАСТРОВЫЙ ПЛАН ТЕРРИТОРИИ

Лист № 56раздела 10

Всего листов раздела 10: 283

Всего разделов: 11

Всего листов: 827

« 06 » июля 2021 г. № КУВИ-002/2021-83007525

Номер кадастрового квартала: 63:01:0913005

Сведения о характерных точках границ:

| Номер п/п | Реестровый номер | Обозначение характерных точек | Координаты |            | Описание закрепления на местности | Метод определения координат и средняя квадратическая погрешность положения характерной точки (M <sub>t</sub> ), м | Система координат |
|-----------|------------------|-------------------------------|------------|------------|-----------------------------------|---|-------------------|
|           |                  |                               | X          | Y          |                                   |   |                   |
| 1         | 2                | 3                             | 4          | 5          | 6                                 | 7   | 8                 |
| 826       | 63:00-3.224      | 826                           | 382561.9   | 1379930.05 | _____                             | _____   | КН63:17:0309017   |
| 827       | 63:00-3.224      | 827                           | 382580.26  | 1379938.04 | _____                             | _____   | КН63:17:0309017   |
| 828       | 63:00-3.224      | 828                           | 382648.92  | 1380012.21 | _____                             | _____   | КН63:17:0309017   |
| 829       | 63:00-3.224      | 829                           | 382651.73  | 1380029.75 | _____                             | _____   | КН63:17:0309017   |
| 830       | 63:00-3.224      | 830                           | 382613.9   | 1380026.03 | _____                             | _____   | КН63:17:0309017   |
| 831       | 63:00-3.224      | 831                           | 382585.6   | 1380077.11 | _____                             | _____   | КН63:17:0309017   |
| 832       | 63:00-3.224      | 832                           | 382628.48  | 1380174.57 | _____                             | _____   | КН63:17:0309017   |
| 833       | 63:00-3.224      | 833                           | 382706.25  | 1380204.25 | _____                             | _____   | КН63:17:0309017   |
| 834       | 63:00-3.224      | 834                           | 382729.41  | 1380200.65 | _____                             | _____   | КН63:17:0309017   |

|     |             |     |           |            |       |       |                 |
|-----|-------------|-----|-----------|------------|-------|-------|-----------------|
| 835 | 63:00-3.224 | 835 | 382766.72 | 1380194.83 | _____ | _____ | КН63:17:0309017 |
| 836 | 63:00-3.224 | 836 | 382792.58 | 1380224.87 | _____ | _____ | КН63:17:0309017 |
| 837 | 63:00-3.224 | 837 | 382843.93 | 1380284.57 | _____ | _____ | КН63:17:0309017 |
| 838 | 63:00-3.224 | 838 | 382948.76 | 1380392.18 | _____ | _____ | КН63:17:0309017 |
| 839 | 63:00-3.224 | 839 | 383025.65 | 1380418.82 | _____ | _____ | КН63:17:0309017 |
| 840 | 63:00-3.224 | 840 | 383079.37 | 1380483.1  | _____ | _____ | КН63:17:0309017 |

\_\_\_\_\_

полное наименование должности

М.П.

\_\_\_\_\_

подпись

\_\_\_\_\_

инициалы, фамилия

## Раздел 10

### КАДАСТРОВЫЙ ПЛАН ТЕРРИТОРИИ

Лист № 57 раздела 10

Всего листов раздела 10: 283

Всего разделов: 11

Всего листов: 827

« 06 » июля 2021 г. № КУВИ-002/2021-83007525

Номер кадастрового квартала: 63:01:0913005

Сведения о характерных точках границ:

| Номер п/п | Реестровый номер | Обозначение характерных точек | Координаты |            | Описание закрепления на местности | Метод определения координат и средняя квадратическая погрешность положения характерной точки (M <sub>t</sub> ), м | Система координат |
|-----------|------------------|-------------------------------|------------|------------|-----------------------------------|---|-------------------|
|           |                  |                               | X          | Y          |                                   |   |                   |
| 1         | 2                | 3                             | 4          | 5          | 6                                 | 7   | 8                 |
| 841       | 63:00-3.224      | 841                           | 382986.06  | 1380560.69 | _____                             | _____   | КН63:17:0309017   |
| 842       | 63:00-3.224      | 842                           | 382913.25  | 1380576.9  | _____                             | _____   | КН63:17:0309017   |

|     |             |     |           |            |       |       |                 |
|-----|-------------|-----|-----------|------------|-------|-------|-----------------|
| 843 | 63:00-3.224 | 843 | 382808.85 | 1380553.91 | _____ | _____ | КН63:17:0309017 |
| 844 | 63:00-3.224 | 844 | 382715.79 | 1380561.62 | _____ | _____ | КН63:17:0309017 |
| 845 | 63:00-3.224 | 845 | 382521.39 | 1380657.68 | _____ | _____ | КН63:17:0309017 |
| 846 | 63:00-3.224 | 846 | 382461.5  | 1380878.52 | _____ | _____ | КН63:17:0309017 |
| 847 | 63:00-3.224 | 847 | 382441.43 | 1380906.21 | _____ | _____ | КН63:17:0309017 |
| 848 | 63:00-3.224 | 848 | 382377.73 | 1381044.56 | _____ | _____ | КН63:17:0309017 |
| 849 | 63:00-3.224 | 849 | 382326.62 | 1381213.95 | _____ | _____ | КН63:17:0309017 |
| 850 | 63:00-3.224 | 850 | 382317.45 | 1381264.3  | _____ | _____ | КН63:17:0309017 |
| 851 | 63:00-3.224 | 851 | 382301.7  | 1381351.07 | _____ | _____ | КН63:17:0309017 |
| 852 | 63:00-3.224 | 852 | 382299.19 | 1381474.07 | _____ | _____ | КН63:17:0309017 |
| 853 | 63:00-3.224 | 853 | 382234.22 | 1381580.58 | _____ | _____ | КН63:17:0309017 |
| 854 | 63:00-3.224 | 854 | 382283.06 | 1381752.19 | _____ | _____ | КН63:17:0309017 |
| 855 | 63:00-3.224 | 855 | 382343.7  | 1381878.5  | _____ | _____ | КН63:17:0309017 |

\_\_\_\_\_

полное наименование должности

М.П.

\_\_\_\_\_

подпись

\_\_\_\_\_

инициалы, фамилия

## Раздел 10

### КАДАСТРОВЫЙ ПЛАН ТЕРРИТОРИИ

Лист № 58 раздела 10

Всего листов раздела 10: 283

Всего разделов: 11

Всего листов: 827

« 06 » июля 2021 г. № КУВИ-002/2021-83007525

Номер кадастрового квартала: 63:01:0913005

Сведения о характерных точках границ:

| Номер п/п | Реестровый номер | Обозначение характерных точек | Координаты |            | Описание закрепления на местности | Метод определения координат и средняя квадратическая погрешность положения характерной точки (Mt), м | Система координат |
|-----------|------------------|-------------------------------|------------|------------|-----------------------------------|--|-------------------|
|           |                  |                               | X          | Y          |                                   |  |                   |
| 1         | 2                | 3                             | 4          | 5          | 6                                 | 7  | 8                 |
| 856       | 63:00-3.224      | 856                           | 382350.05  | 1382104.96 | _____                             | _____  | КН63:17:0309017   |
| 857       | 63:00-3.224      | 857                           | 382311.98  | 1382217.16 | _____                             | _____  | КН63:17:0309017   |
| 858       | 63:00-3.224      | 858                           | 382280.18  | 1382297.6  | _____                             | _____  | КН63:17:0309017   |
| 859       | 63:00-3.224      | 859                           | 382257.91  | 1382366.54 | _____                             | _____  | КН63:17:0309017   |
| 860       | 63:00-3.224      | 860                           | 382217.42  | 1382470.13 | _____                             | _____  | КН63:17:0309017   |
| 861       | 63:00-3.224      | 861                           | 382121.49  | 1382647.91 | _____                             | _____  | КН63:17:0309017   |
| 862       | 63:00-3.224      | 862                           | 382079.31  | 1382734.11 | _____                             | _____  | КН63:17:0309017   |
| 863       | 63:00-3.224      | 863                           | 382097.61  | 1382738.18 | _____                             | _____  | КН63:17:0309017   |
| 864       | 63:00-3.224      | 864                           | 382130.26  | 1382745.46 | _____                             | _____  | КН63:17:0309017   |
| 865       | 63:00-3.224      | 865                           | 382146.91  | 1382749.16 | _____                             | _____  | КН63:17:0309017   |
| 866       | 63:00-3.224      | 866                           | 382214.12  | 1382618.61 | _____                             | _____  | КН63:17:0309017   |
| 867       | 63:00-3.224      | 867                           | 382271.59  | 1382531.07 | _____                             | _____  | КН63:17:0309017   |
| 868       | 63:00-3.224      | 868                           | 382282.59  | 1382521.49 | _____                             | _____  | КН63:17:0309017   |
| 869       | 63:00-3.224      | 869                           | 382305     | 1382501.92 | _____                             | _____  | КН63:17:0309017   |
| 870       | 63:00-3.224      | 870                           | 382342.21  | 1382469.44 | _____                             | _____  | КН63:17:0309017   |

\_\_\_\_\_

полное наименование должности

М.П.

\_\_\_\_\_

подпись

\_\_\_\_\_

инициалы, фамилия

**Раздел 10**

## КАДАСТРОВЫЙ ПЛАН ТЕРРИТОРИИ

Лист № 59 раздела 10

Всего листов раздела 10: 283

Всего разделов: 11

Всего листов: 827

« 06 » июля 2021 г. № КУВИ-002/2021-83007525

Номер кадастрового квартала: 63:01:0913005

Сведения о характерных точках границ:

| Номер п/п | Реестровый номер | Обозначение характерных точек | Координаты |            | Описание закрепления на местности | Метод определения координат и средняя квадратическая погрешность положения характерной точки (M <sub>t</sub> ), м | Система координат |
|-----------|------------------|-------------------------------|------------|------------|-----------------------------------|---|-------------------|
|           |                  |                               | X          | Y          |                                   |   |                   |
| 1         | 2                | 3                             | 4          | 5          | 6                                 | 7   | 8                 |
| 871       | 63:00-3.224      | 871                           | 382470.45  | 1382392.85 | _____                             | _____   | КН63:17:0309017   |
| 872       | 63:00-3.224      | 872                           | 382524.43  | 1382467.76 | _____                             | _____   | КН63:17:0309017   |
| 873       | 63:00-3.224      | 873                           | 382575.79  | 1382539.06 | _____                             | _____   | КН63:17:0309017   |
| 874       | 63:00-3.224      | 874                           | 382613.85  | 1382605.55 | _____                             | _____   | КН63:17:0309017   |
| 875       | 63:00-3.224      | 875                           | 382653.15  | 1382674.16 | _____                             | _____   | КН63:17:0309017   |
| 876       | 63:00-3.224      | 876                           | 382717.8   | 1382769.49 | _____                             | _____   | КН63:17:0309017   |
| 877       | 63:00-3.224      | 877                           | 382766.35  | 1382841.08 | _____                             | _____   | КН63:17:0309017   |
| 878       | 63:00-3.224      | 878                           | 382766.57  | 1382842.16 | _____                             | _____   | КН63:17:0309017   |
| 879       | 63:00-3.224      | 879                           | 382769.67  | 1382857.17 | _____                             | _____   | КН63:17:0309017   |
| 880       | 63:00-3.224      | 880                           | 382789.66  | 1382953.99 | _____                             | _____   | КН63:17:0309017   |
| 881       | 63:00-3.224      | 881                           | 382778.55  | 1383024.58 | _____                             | _____   | КН63:17:0309017   |
| 882       | 63:00-3.224      | 882                           | 382767.97  | 1383140.72 | _____                             | _____   | КН63:17:0309017   |
| 883       | 63:00-3.224      | 883                           | 382771.53  | 1383295.75 | _____                             | _____   | КН63:17:0309017   |
| 884       | 63:00-3.224      | 884                           | 382800.65  | 1383402.53 | _____                             | _____   | КН63:17:0309017   |

|     |             |     |           |            |       |       |                 |
|-----|-------------|-----|-----------|------------|-------|-------|-----------------|
| 885 | 63:00-3.224 | 885 | 382867.55 | 1383468.27 | _____ | _____ | КН63:17:0309017 |
|-----|-------------|-----|-----------|------------|-------|-------|-----------------|

\_\_\_\_\_

полное наименование должности

М.П.

\_\_\_\_\_

подпись

\_\_\_\_\_

инициалы, фамилия

## Раздел 10

### КАДАСТРОВЫЙ ПЛАН ТЕРРИТОРИИ

Лист № 60раздела 10

Всего листов раздела 10: 283

Всего разделов: 11

Всего листов: 827

« 06 » июля 2021 г. № КУВИ-002/2021-83007525

Номер кадастрового квартала: 63:01:0913005

Сведения о характерных точках границ:

| Номер п/п | Реестровый номер | Обозначение характерных точек | Координаты |            | Описание закрепления на местности | Метод определения координат и средняя квадратическая погрешность положения характерной точки (Mt), м | Система координат |
|-----------|------------------|-------------------------------|------------|------------|-----------------------------------|--|-------------------|
|           |                  |                               | X          | Y          |                                   |  |                   |
| 1         | 2                | 3                             | 4          | 5          | 6                                 | 7  | 8                 |
| 886       | 63:00-3.224      | 886                           | 382967.39  | 1383572.83 | _____                             | _____  | КН63:17:0309017   |
| 887       | 63:00-3.224      | 887                           | 383183.24  | 1383550.68 | _____                             | _____  | КН63:17:0309017   |
| 888       | 63:00-3.224      | 888                           | 383396.6   | 1383714.05 | _____                             | _____  | КН63:17:0309017   |
| 889       | 63:00-3.224      | 889                           | 383492.03  | 1383385.88 | _____                             | _____  | КН63:17:0309017   |
| 890       | 63:00-3.224      | 890                           | 383641.77  | 1383563.36 | _____                             | _____  | КН63:17:0309017   |
| 891       | 63:00-3.224      | 891                           | 383642.54  | 1383564.27 | _____                             | _____  | КН63:17:0309017   |
| 892       | 63:00-3.224      | 892                           | 383950.34  | 1383929.15 | _____                             | _____  | КН63:17:0309017   |





|     |             |     |           |            |       |       |                 |
|-----|-------------|-----|-----------|------------|-------|-------|-----------------|
| 901 | 63:00-3.224 | 901 | 384909.3  | 1385163.78 | _____ | _____ | КН63:17:0309017 |
| 902 | 63:00-3.224 | 902 | 385105.56 | 1385310.1  | _____ | _____ | КН63:17:0309017 |
| 903 | 63:00-3.224 | 903 | 385227.4  | 1385309.47 | _____ | _____ | КН63:17:0309017 |
| 904 | 63:00-3.224 | 904 | 385248.73 | 1385325    | _____ | _____ | КН63:17:0309017 |
| 905 | 63:00-3.224 | 905 | 385254.01 | 1385559.19 | _____ | _____ | КН63:17:0309017 |
| 906 | 63:00-3.224 | 906 | 385275.77 | 1385617.87 | _____ | _____ | КН63:17:0309017 |
| 907 | 63:00-3.224 | 907 | 384991.84 | 1385768.58 | _____ | _____ | КН63:17:0309017 |
| 908 | 63:00-3.224 | 908 | 384869.5  | 1385776.29 | _____ | _____ | КН63:17:0309017 |
| 909 | 63:00-3.224 | 909 | 384840.54 | 1385693.55 | _____ | _____ | КН63:17:0309017 |
| 910 | 63:00-3.224 | 910 | 384779.56 | 1385715.51 | _____ | _____ | КН63:17:0309017 |
| 911 | 63:00-3.224 | 911 | 384790.01 | 1385488.7  | _____ | _____ | КН63:17:0309017 |
| 912 | 63:00-3.224 | 912 | 384862.98 | 1385468.36 | _____ | _____ | КН63:17:0309017 |
| 913 | 63:00-3.224 | 913 | 384826.24 | 1385406.89 | _____ | _____ | КН63:17:0309017 |
| 914 | 63:00-3.224 | 914 | 384693.41 | 1385624.86 | _____ | _____ | КН63:17:0309017 |
| 915 | 63:00-3.224 | 915 | 384730.31 | 1385766.84 | _____ | _____ | КН63:17:0309017 |

\_\_\_\_\_

полное наименование должности

М.П.

\_\_\_\_\_

подпись

\_\_\_\_\_

инициалы, фамилия

**Раздел 10**

**КАДАСТРОВЫЙ ПЛАН ТЕРРИТОРИИ**

Лист № 62раздела 10

Всего листов раздела 10: 283

Всего разделов: 11

Всего листов: 827

« 06 » июля 2021 г. № КУВИ-002/2021-83007525

Номер кадастрового квартала: 63:01:0913005

Сведения о характерных точках границ:

| Номер п/п | Реестровый номер | Обозначение характерных точек | Координаты |            | Описание закрепления на местности | Метод определения координат и средняя квадратическая погрешность положения характерной точки (Mt), м | Система координат |
|-----------|------------------|-------------------------------|------------|------------|-----------------------------------|--|-------------------|
|           |                  |                               | X          | Y          |                                   |  |                   |
| 1         | 2                | 3                             | 4          | 5          | 6                                 | 7  | 8                 |
| 916       | 63:00-3.224      | 916                           | 384437.96  | 1385742.01 | _____                             | _____  | КН63:17:0309017   |
| 917       | 63:00-3.224      | 917                           | 384284.22  | 1385688.38 | _____                             | _____  | КН63:17:0309017   |
| 918       | 63:00-3.224      | 918                           | 384021.23  | 1385761.16 | _____                             | _____  | КН63:17:0309017   |
| 919       | 63:00-3.224      | 919                           | 384160.36  | 1385920.82 | _____                             | _____  | КН63:17:0309017   |
| 920       | 63:00-3.224      | 920                           | 384233.81  | 1386220.04 | _____                             | _____  | КН63:17:0309017   |
| 921       | 63:00-3.224      | 921                           | 384629.52  | 1386278.4  | _____                             | _____  | КН63:17:0309017   |
| 922       | 63:00-3.224      | 922                           | 384635.8   | 1386279.32 | _____                             | _____  | КН63:17:0309017   |
| 923       | 63:00-3.224      | 923                           | 384746.47  | 1386295.65 | _____                             | _____  | КН63:17:0309017   |
| 924       | 63:00-3.224      | 924                           | 385059.99  | 1387003.3  | _____                             | _____  | КН63:17:0309017   |
| 925       | 63:00-3.224      | 925                           | 385090.03  | 1387039.08 | _____                             | _____  | КН63:17:0309017   |
| 926       | 63:00-3.224      | 926                           | 385105.86  | 1387057.96 | _____                             | _____  | КН63:17:0309017   |
| 927       | 63:00-3.224      | 927                           | 385154.61  | 1387115.98 | _____                             | _____  | КН63:17:0309017   |
| 928       | 63:00-3.224      | 928                           | 385177.05  | 1387136.48 | _____                             | _____  | КН63:17:0309017   |
| 929       | 63:00-3.224      | 929                           | 385212.28  | 1387168.68 | _____                             | _____  | КН63:17:0309017   |
| 930       | 63:00-3.224      | 930                           | 385269.31  | 1387220.81 | _____                             | _____  | КН63:17:0309017   |

\_\_\_\_\_

полное наименование должности

М.П.

\_\_\_\_\_

подпись

\_\_\_\_\_

инициалы, фамилия

## КАДАСТРОВЫЙ ПЛАН ТЕРРИТОРИИ

Лист № 63раздела 10

Всего листов раздела 10: 283

Всего разделов: 11

Всего листов: 827

« 06 » июля 2021 г. № КУВИ-002/2021-83007525

Номер кадастрового квартала: 63:01:0913005

Сведения о характерных точках границ:

| Номер п/п | Реестровый номер | Обозначение характерных точек | Координаты |            | Описание закрепления на местности | Метод определения координат и средняя квадратическая погрешность положения характерной точки (M <sub>t</sub> ), м | Система координат |
|-----------|------------------|-------------------------------|------------|------------|-----------------------------------|---|-------------------|
|           |                  |                               | X          | Y          |                                   |   |                   |
| 1         | 2                | 3                             | 4          | 5          | 6                                 | 7   | 8                 |
| 931       | 63:00-3.224      | 931                           | 385270.67  | 1387222.08 | _____                             | _____   | КН63:17:0309017   |
| 932       | 63:00-3.224      | 932                           | 385428.01  | 1387292.91 | _____                             | _____   | КН63:17:0309017   |
| 933       | 63:00-3.224      | 933                           | 385537.45  | 1387316.68 | _____                             | _____   | КН63:17:0309017   |
| 934       | 63:00-3.224      | 934                           | 385557.51  | 1387321.04 | _____                             | _____   | КН63:17:0309017   |
| 935       | 63:00-3.224      | 935                           | 385617.81  | 1387334.15 | _____                             | _____   | КН63:17:0309017   |
| 936       | 63:00-3.224      | 936                           | 385658.65  | 1387343.04 | _____                             | _____   | КН63:17:0309017   |
| 937       | 63:00-3.224      | 937                           | 385816.55  | 1387353.97 | _____                             | _____   | КН63:17:0309017   |
| 938       | 63:00-3.224      | 938                           | 386003.69  | 1387313.46 | _____                             | _____   | КН63:17:0309017   |
| 939       | 63:00-3.224      | 939                           | 386129.46  | 1387253.28 | _____                             | _____   | КН63:17:0309017   |
| 940       | 63:00-3.224      | 940                           | 386260.28  | 1387190.69 | _____                             | _____   | КН63:17:0309017   |
| 941       | 63:00-3.224      | 941                           | 386397.01  | 1387117.8  | _____                             | _____   | КН63:17:0309017   |
| 942       | 63:00-3.224      | 942                           | 386302.2   | 1387333.97 | _____                             | _____   | КН63:17:0309017   |

|     |             |     |           |            |       |       |                 |
|-----|-------------|-----|-----------|------------|-------|-------|-----------------|
| 943 | 63:00-3.224 | 943 | 386344.17 | 1387462.24 | _____ | _____ | КН63:17:0309017 |
| 944 | 63:00-3.224 | 944 | 386194.84 | 1387450.07 | _____ | _____ | КН63:17:0309017 |
| 945 | 63:00-3.224 | 945 | 386156.19 | 1387526.65 | _____ | _____ | КН63:17:0309017 |

\_\_\_\_\_

полное наименование должности

М.П.

\_\_\_\_\_

подпись

\_\_\_\_\_

инициалы, фамилия

## Раздел 10

### КАДАСТРОВЫЙ ПЛАН ТЕРРИТОРИИ

Лист № 64раздела 10

Всего листов раздела 10: 283

Всего разделов: 11

Всего листов: 827

« 06 » июля 2021 г. № КУВИ-002/2021-83007525

Номер кадастрового квартала: 63:01:0913005

Сведения о характерных точках границ:

| Номер п/п | Реестровый номер | Обозначение характерных точек | Координаты |            | Описание закрепления на местности | Метод определения координат и средняя квадратическая погрешность положения характерной точки (Mt), м | Система координат |
|-----------|------------------|-------------------------------|------------|------------|-----------------------------------|--|-------------------|
|           |                  |                               | X          | Y          |                                   |  |                   |
| 1         | 2                | 3                             | 4          | 5          | 6                                 | 7  | 8                 |
| 946       | 63:00-3.224      | 946                           | 386333.48  | 1387553.41 | _____                             | _____  | КН63:17:0309017   |
| 947       | 63:00-3.224      | 947                           | 386474.76  | 1387574.77 | _____                             | _____  | КН63:17:0309017   |
| 948       | 63:00-3.224      | 948                           | 386501.79  | 1387644.82 | _____                             | _____  | КН63:17:0309017   |
| 949       | 63:00-3.224      | 949                           | 386523.18  | 1387659.47 | _____                             | _____  | КН63:17:0309017   |
| 950       | 63:00-3.224      | 950                           | 386536.32  | 1387605.03 | _____                             | _____  | КН63:17:0309017   |



| 1   | 2           | 3   | 4         | 5          | 6     | положения характерной точки (Mt), м | 7     | 8               |
|-----|-------------|-----|-----------|------------|-------|-------------------------------------|-------|-----------------|
| 961 | 63:00-3.224 | 961 | 388485.32 | 1386982.66 | _____ | _____                               | _____ | КН63:17:0309017 |
| 962 | 63:00-3.224 | 962 | 388787.87 | 1386882.97 | _____ | _____                               | _____ | КН63:17:0309017 |
| 963 | 63:00-3.224 | 963 | 389001.88 | 1386813.6  | _____ | _____                               | _____ | КН63:17:0309017 |
| 964 | 63:00-3.224 | 964 | 389395.11 | 1386680.28 | _____ | _____                               | _____ | КН63:17:0309017 |
| 965 | 63:00-3.224 | 965 | 389672.59 | 1386633.14 | _____ | _____                               | _____ | КН63:17:0309017 |
| 966 | 63:00-3.224 | 966 | 389774.56 | 1386621.55 | _____ | _____                               | _____ | КН63:17:0309017 |
| 967 | 63:00-3.224 | 967 | 389891.62 | 1386637.39 | _____ | _____                               | _____ | КН63:17:0309017 |
| 968 | 63:00-3.224 | 968 | 389966.85 | 1386673.97 | _____ | _____                               | _____ | КН63:17:0309017 |
| 969 | 63:00-3.224 | 969 | 390031.33 | 1386757.5  | _____ | _____                               | _____ | КН63:17:0309017 |
| 970 | 63:00-3.224 | 970 | 390048.23 | 1386862.34 | _____ | _____                               | _____ | КН63:17:0309017 |
| 971 | 63:00-3.224 | 971 | 390041.86 | 1386928.64 | _____ | _____                               | _____ | КН63:17:0309017 |
| 972 | 63:00-3.224 | 972 | 390037.91 | 1386962.29 | _____ | _____                               | _____ | КН63:17:0309017 |
| 973 | 63:00-3.224 | 973 | 390034.99 | 1386989.79 | _____ | _____                               | _____ | КН63:17:0309017 |
| 974 | 63:00-3.224 | 974 | 390095.84 | 1387029.17 | _____ | _____                               | _____ | КН63:17:0309017 |
| 975 | 63:00-3.224 | 975 | 390184.97 | 1387086.98 | _____ | _____                               | _____ | КН63:17:0309017 |

\_\_\_\_\_

полное наименование должности

М.П.

\_\_\_\_\_

подпись

\_\_\_\_\_

инициалы, фамилия

**Раздел 10**

**КАДАСТРОВЫЙ ПЛАН ТЕРРИТОРИИ**

Лист № 66раздела 10

Всего листов раздела 10: 283

Всего разделов: 11

Всего листов: 827

« 06 » июля 2021 г. № КУВИ-002/2021-83007525

Номер кадастрового квартала: 63:01:0913005

Сведения о характерных точках границ:

| Номер п/п | Реестровый номер | Обозначение характерных точек | Координаты |            | Описание закрепления на местности | Метод определения координат и средняя квадратическая погрешность положения характерной точки (Mt), м | Система координат |
|-----------|------------------|-------------------------------|------------|------------|-----------------------------------|--|-------------------|
|           |                  |                               | X          | Y          |                                   |  |                   |
| 1         | 2                | 3                             | 4          | 5          | 6                                 | 7  | 8                 |
| 976       | 63:00-3.224      | 976                           | 390275.3   | 1387145.43 | _____                             | _____  | КН63:17:0309017   |
| 977       | 63:00-3.224      | 977                           | 390291.92  | 1387156.31 | _____                             | _____  | КН63:17:0309017   |
| 978       | 63:00-3.224      | 978                           | 390423.01  | 1387241.23 | _____                             | _____  | КН63:17:0309017   |
| 979       | 63:00-3.224      | 979                           | 390596.02  | 1387353.42 | _____                             | _____  | КН63:17:0309017   |
| 980       | 63:00-3.224      | 980                           | 390665.38  | 1387420.81 | _____                             | _____  | КН63:17:0309017   |
| 981       | 63:00-3.224      | 981                           | 390666.86  | 1387421.55 | _____                             | _____  | КН63:17:0309017   |
| 982       | 63:00-3.224      | 982                           | 390668.32  | 1387423.06 | _____                             | _____  | КН63:17:0309017   |
| 983       | 63:00-3.224      | 983                           | 390670.88  | 1387424.77 | _____                             | _____  | КН63:17:0309017   |
| 984       | 63:00-3.224      | 984                           | 390672.77  | 1387425.38 | _____                             | _____  | КН63:17:0309017   |
| 985       | 63:00-3.224      | 985                           | 390701.05  | 1387442.01 | _____                             | _____  | КН63:17:0309017   |
| 986       | 63:00-3.224      | 986                           | 390788.01  | 1387492.64 | _____                             | _____  | КН63:17:0309017   |
| 987       | 63:00-3.224      | 987                           | 390827.55  | 1387527.79 | _____                             | _____  | КН63:17:0309017   |
| 988       | 63:00-3.224      | 988                           | 390867.37  | 1387582.38 | _____                             | _____  | КН63:17:0309017   |
| 989       | 63:00-3.224      | 989                           | 390956.82  | 1387614.08 | _____                             | _____  | КН63:17:0309017   |
| 990       | 63:00-3.224      | 990                           | 391028.88  | 1387676.29 | _____                             | _____  | КН63:17:0309017   |

\_\_\_\_\_

полное наименование должности

М.П.

\_\_\_\_\_

подпись

\_\_\_\_\_

инициалы, фамилия

## Раздел 10

### КАДАСТРОВЫЙ ПЛАН ТЕРРИТОРИИ

Лист № 67раздела 10

Всего листов раздела 10: 283

Всего разделов: 11

Всего листов: 827

« 06 » июля 2021 г. № КУВИ-002/2021-83007525

Номер кадастрового квартала: 63:01:0913005

Сведения о характерных точках границ:

| Номер п/п | Реестровый номер | Обозначение характерных точек | Координаты |            | Описание закрепления на местности | Метод определения координат и средняя квадратическая погрешность положения характерной точки (M <sub>t</sub> ), м | Система координат |
|-----------|------------------|-------------------------------|------------|------------|-----------------------------------|---|-------------------|
|           |                  |                               | X          | Y          |                                   |   |                   |
| 1         | 2                | 3                             | 4          | 5          | 6                                 | 7   | 8                 |
| 991       | 63:00-3.224      | 991                           | 391131.39  | 1387755.08 | _____                             | _____   | КН63:17:0309017   |
| 992       | 63:00-3.224      | 992                           | 391190.58  | 1387825.46 | _____                             | _____   | КН63:17:0309017   |
| 993       | 63:00-3.224      | 993                           | 391205.65  | 1387876.75 | _____                             | _____   | КН63:17:0309017   |
| 994       | 63:00-3.224      | 994                           | 391318.57  | 1388071.11 | _____                             | _____   | КН63:17:0309017   |
| 995       | 63:00-3.224      | 995                           | 391339.25  | 1388175.67 | _____                             | _____   | КН63:17:0309017   |
| 996       | 63:00-3.224      | 996                           | 391353.82  | 1388297.98 | _____                             | _____   | КН63:17:0309017   |
| 997       | 63:00-3.224      | 997                           | 391340.12  | 1388424.42 | _____                             | _____   | КН63:17:0309017   |
| 998       | 63:00-3.224      | 998                           | 391322.69  | 1388516.26 | _____                             | _____   | КН63:17:0309017   |
| 999       | 63:00-3.224      | 999                           | 391618.11  | 1388969.96 | _____                             | _____   | КН63:17:0309017   |



|      |             |      |           |            |       |       |                 |
|------|-------------|------|-----------|------------|-------|-------|-----------------|
| 1000 | 63:00-3.224 | 1000 | 391687.22 | 1388915.97 | _____ | _____ | КН63:17:0309017 |
| 1001 | 63:00-3.224 | 1001 | 391715.33 | 1388934.01 | _____ | _____ | КН63:17:0309017 |
| 1002 | 63:00-3.224 | 1002 | 391756.35 | 1388936.79 | _____ | _____ | КН63:17:0309017 |
| 1003 | 63:00-3.224 | 1003 | 391766.4  | 1388943.37 | _____ | _____ | КН63:17:0309017 |
| 1004 | 63:00-3.224 | 1004 | 391756.16 | 1389051.23 | _____ | _____ | КН63:17:0309017 |
| 1005 | 63:00-3.224 | 1005 | 391765.25 | 1389071.98 | _____ | _____ | КН63:17:0309017 |

\_\_\_\_\_

полное наименование должности

М.П.

\_\_\_\_\_

подпись

\_\_\_\_\_

инициалы, фамилия

## Раздел 10

### КАДАСТРОВЫЙ ПЛАН ТЕРРИТОРИИ

Лист № 68раздела 10

Всего листов раздела 10: 283

Всего разделов: 11

Всего листов: 827

« 06 » июля 2021 г. № КУВИ-002/2021-83007525

Номер кадастрового квартала: 63:01:0913005

Сведения о характерных точках границ:

| Номер п/п | Реестровый номер | Обозначение характерных точек | Координаты |            | Описание закрепления на местности | Метод определения координат и средняя квадратическая погрешность положения характерной точки (M <sub>t</sub> ), м | Система координат |
|-----------|------------------|-------------------------------|------------|------------|-----------------------------------|---|-------------------|
|           |                  |                               | X          | Y          |                                   |   |                   |
| 1         | 2                | 3                             | 4          | 5          | 6                                 | 7   | 8                 |
| 1006      | 63:00-3.224      | 1006                          | 391763.98  | 1389107.62 | _____                             | _____   | КН63:17:0309017   |
| 1007      | 63:00-3.224      | 1007                          | 391831.29  | 1389210.07 | _____                             | _____   | КН63:17:0309017   |

|      |             |      |           |            |       |       |                 |
|------|-------------|------|-----------|------------|-------|-------|-----------------|
| 1008 | 63:00-3.224 | 1008 | 392035.73 | 1389595.91 | _____ | _____ | КН63:17:0309017 |
| 1009 | 63:00-3.224 | 1009 | 392048.05 | 1389615.71 | _____ | _____ | КН63:17:0309017 |
| 1010 | 63:00-3.224 | 1010 | 392049.34 | 1389617.8  | _____ | _____ | КН63:17:0309017 |
| 1011 | 63:00-3.224 | 1011 | 392112.29 | 1389718.92 | _____ | _____ | КН63:17:0309017 |
| 1012 | 63:00-3.224 | 1012 | 392113.59 | 1389721.03 | _____ | _____ | КН63:17:0309017 |
| 1013 | 63:00-3.224 | 1013 | 392117.88 | 1389727.92 | _____ | _____ | КН63:17:0309017 |
| 1014 | 63:00-3.224 | 1014 | 392119.15 | 1389734.53 | _____ | _____ | КН63:17:0309017 |
| 1015 | 63:00-3.224 | 1015 | 392128.38 | 1389770.92 | _____ | _____ | КН63:17:0309017 |
| 1016 | 63:00-3.224 | 1016 | 392198.87 | 1389903.73 | _____ | _____ | КН63:17:0309017 |
| 1017 | 63:00-3.224 | 1017 | 392512.65 | 1390235.42 | _____ | _____ | КН63:17:0309017 |
| 1018 | 63:00-3.224 | 1018 | 392530.78 | 1390249.45 | _____ | _____ | КН63:17:0309017 |
| 1019 | 63:00-3.224 | 1019 | 392740.1  | 1390423.82 | _____ | _____ | КН63:17:0309017 |
| 1020 | 63:00-3.224 | 1020 | 392782.23 | 1390454.15 | _____ | _____ | КН63:17:0309017 |

\_\_\_\_\_

полное наименование должности

М.П.

\_\_\_\_\_

подпись

\_\_\_\_\_

инициалы, фамилия

## Раздел 10

### КАДАСТРОВЫЙ ПЛАН ТЕРРИТОРИИ

Лист № 69раздела 10

Всего листов раздела 10: 283

Всего разделов: 11

Всего листов: 827

« 06 » июля 2021 г. № КУВИ-002/2021-83007525

Номер кадастрового квартала: 63:01:0913005

Сведения о характерных точках границ:

| Номер п/п | Реестровый номер | Обозначение характерных точек | Координаты |            | Описание закрепления на местности | Метод определения координат и средняя квадратическая погрешность положения характерной точки (Mt), м | Система координат |
|-----------|------------------|-------------------------------|------------|------------|-----------------------------------|--|-------------------|
|           |                  |                               | X          | Y          |                                   |  |                   |
| 1         | 2                | 3                             | 4          | 5          | 6                                 | 7  | 8                 |
| 1021      | 63:00-3.224      | 1021                          | 392840.06  | 1390494.98 | _____                             | _____  | КН63:17:0309017   |
| 1022      | 63:00-3.224      | 1022                          | 392945.1   | 1390562.44 | _____                             | _____  | КН63:17:0309017   |
| 1023      | 63:00-3.224      | 1023                          | 393043.25  | 1390626.79 | _____                             | _____  | КН63:17:0309017   |
| 1024      | 63:00-3.224      | 1024                          | 393135.84  | 1390636.62 | _____                             | _____  | КН63:17:0309017   |
| 1025      | 63:00-3.224      | 1025                          | 393217.75  | 1390697.98 | _____                             | _____  | КН63:17:0309017   |
| 1026      | 63:00-3.224      | 1026                          | 393803.68  | 1390359.5  | _____                             | _____  | КН63:17:0309017   |
| 1027      | 63:00-3.224      | 1027                          | 393823.66  | 1390348.45 | _____                             | _____  | КН63:17:0309017   |
| 1028      | 63:00-3.224      | 1028                          | 393859.52  | 1390328.64 | _____                             | _____  | КН63:17:0309017   |
| 1029      | 63:00-3.224      | 1029                          | 393894.28  | 1390309.44 | _____                             | _____  | КН63:17:0309017   |
| 1030      | 63:00-3.224      | 1030                          | 393897.12  | 1390307.9  | _____                             | _____  | КН63:17:0309017   |
| 1031      | 63:00-3.224      | 1031                          | 394051.06  | 1390226.2  | _____                             | _____  | КН63:17:0309017   |
| 1032      | 63:00-3.224      | 1032                          | 394107.7   | 1390169.68 | _____                             | _____  | КН63:17:0309017   |
| 1033      | 63:00-3.224      | 1033                          | 394233.83  | 1390043.4  | _____                             | _____  | КН63:17:0309017   |
| 1034      | 63:00-3.224      | 1034                          | 394309.76  | 1389967.45 | _____                             | _____  | КН63:17:0309017   |
| 1035      | 63:00-3.224      | 1035                          | 394388.73  | 1389888.45 | _____                             | _____  | КН63:17:0309017   |

\_\_\_\_\_

полное наименование должности

М.П.

\_\_\_\_\_

подпись

\_\_\_\_\_

инициалы, фамилия

## КАДАСТРОВЫЙ ПЛАН ТЕРРИТОРИИ

Лист № 70 раздела 10

Всего листов раздела 10: 283

Всего разделов: 11

Всего листов: 827

« 06 » июля 2021 г. № КУВИ-002/2021-83007525

Номер кадастрового квартала: 63:01:0913005

Сведения о характерных точках границ:

| Номер п/п | Реестровый номер | Обозначение характерных точек | Координаты |            | Описание закрепления на местности | Метод определения координат и средняя квадратическая погрешность положения характерной точки (M <sub>t</sub> ), м | Система координат |
|-----------|------------------|-------------------------------|------------|------------|-----------------------------------|---|-------------------|
|           |                  |                               | X          | Y          |                                   |   |                   |
| 1         | 2                | 3                             | 4          | 5          | 6                                 | 7   | 8                 |
| 1036      | 63:00-3.224      | 1036                          | 394452.79  | 1389824.39 | _____                             | _____   | КН63:17:0309017   |
| 1037      | 63:00-3.224      | 1037                          | 394480     | 1389797.17 | _____                             | _____   | КН63:17:0309017   |
| 1038      | 63:00-3.224      | 1038                          | 394616.01  | 1389661.08 | _____                             | _____   | КН63:17:0309017   |
| 1039      | 63:00-3.224      | 1039                          | 394617.49  | 1389659.69 | _____                             | _____   | КН63:17:0309017   |
| 1040      | 63:00-3.224      | 1040                          | 394617.59  | 1389659.51 | _____                             | _____   | КН63:17:0309017   |
| 1041      | 63:00-3.224      | 1041                          | 394637.41  | 1389622.9  | _____                             | _____   | КН63:17:0309017   |
| 1042      | 63:00-3.224      | 1042                          | 394666.18  | 1389602.26 | _____                             | _____   | КН63:17:0309017   |
| 1043      | 63:00-3.224      | 1043                          | 394681     | 1389591.63 | _____                             | _____   | КН63:17:0309017   |
| 1044      | 63:00-3.224      | 1044                          | 394744.23  | 1389546.33 | _____                             | _____   | КН63:17:0309017   |
| 1045      | 63:00-3.224      | 1045                          | 394604.66  | 1389372.43 | _____                             | _____   | КН63:17:0309017   |
| 1046      | 63:00-3.224      | 1046                          | 394583.63  | 1389346.47 | _____                             | _____   | КН63:17:0309017   |
| 1047      | 63:00-3.224      | 1047                          | 394532.82  | 1389283.68 | _____                             | _____   | КН63:17:0309017   |
| 1048      | 63:00-3.224      | 1048                          | 394463.53  | 1389190.69 | _____                             | _____   | КН63:17:0309017   |
| 1049      | 63:00-3.224      | 1049                          | 394408.89  | 1389114.21 | _____                             | _____   | КН63:17:0309017   |

|      |             |      |           |            |       |       |                 |
|------|-------------|------|-----------|------------|-------|-------|-----------------|
| 1050 | 63:00-3.224 | 1050 | 394412.14 | 1389107.66 | _____ | _____ | КН63:17:0309017 |
|------|-------------|------|-----------|------------|-------|-------|-----------------|

\_\_\_\_\_

полное наименование должности

М.П.

\_\_\_\_\_

подпись

\_\_\_\_\_

инициалы, фамилия

## Раздел 10

### КАДАСТРОВЫЙ ПЛАН ТЕРРИТОРИИ

Лист № 71раздела 10

Всего листов раздела 10: 283

Всего разделов: 11

Всего листов: 827

« 06 » июля 2021 г. № КУВИ-002/2021-83007525

Номер кадастрового квартала: 63:01:0913005

Сведения о характерных точках границ:

| Номер п/п | Реестровый номер | Обозначение характерных точек | Координаты |            | Описание закрепления на местности | Метод определения координат и средняя квадратическая погрешность положения характерной точки (Mt), м | Система координат |
|-----------|------------------|-------------------------------|------------|------------|-----------------------------------|--|-------------------|
|           |                  |                               | X          | Y          |                                   |  |                   |
| 1         | 2                | 3                             | 4          | 5          | 6                                 | 7  | 8                 |
| 1051      | 63:00-3.224      | 1051                          | 394425.3   | 1389079.7  | _____                             | _____  | КН63:17:0309017   |
| 1052      | 63:00-3.224      | 1052                          | 394397.84  | 1389049.49 | _____                             | _____  | КН63:17:0309017   |
| 1053      | 63:00-3.224      | 1053                          | 394389.59  | 1389038.89 | _____                             | _____  | КН63:17:0309017   |
| 1054      | 63:00-3.224      | 1054                          | 394374.45  | 1389019.06 | _____                             | _____  | КН63:17:0309017   |
| 1055      | 63:00-3.224      | 1055                          | 394365.32  | 1389001.23 | _____                             | _____  | КН63:17:0309017   |
| 1056      | 63:00-3.224      | 1056                          | 394364.87  | 1388962.13 | _____                             | _____  | КН63:17:0309017   |
| 1057      | 63:00-3.224      | 1057                          | 394367.18  | 1388938.98 | _____                             | _____  | КН63:17:0309017   |



|      |             |      |           |            |       |       |                 |
|------|-------------|------|-----------|------------|-------|-------|-----------------|
| 1066 | 63:00-3.224 | 1066 | 394527.5  | 1388573.74 | _____ | _____ | КН63:17:0309017 |
| 1067 | 63:00-3.224 | 1067 | 394543.97 | 1388556.53 | _____ | _____ | КН63:17:0309017 |
| 1068 | 63:00-3.224 | 1068 | 394551.8  | 1388538.04 | _____ | _____ | КН63:17:0309017 |
| 1069 | 63:00-3.224 | 1069 | 394556.44 | 1388527.11 | _____ | _____ | КН63:17:0309017 |
| 1070 | 63:00-3.224 | 1070 | 394558.74 | 1388521.72 | _____ | _____ | КН63:17:0309017 |
| 1071 | 63:00-3.224 | 1071 | 394609.85 | 1388473.8  | _____ | _____ | КН63:17:0309017 |
| 1072 | 63:00-3.224 | 1072 | 394690.14 | 1388392.97 | _____ | _____ | КН63:17:0309017 |
| 1073 | 63:00-3.224 | 1073 | 394724.21 | 1388355.16 | _____ | _____ | КН63:17:0309017 |
| 1074 | 63:00-3.224 | 1074 | 394843.13 | 1388164.71 | _____ | _____ | КН63:17:0309017 |
| 1075 | 63:00-3.224 | 1075 | 395183.85 | 1387594.52 | _____ | _____ | КН63:17:0309017 |
| 1076 | 63:00-3.224 | 1076 | 395313.73 | 1387377.34 | _____ | _____ | КН63:17:0309017 |
| 1077 | 63:00-3.224 | 1077 | 395363.52 | 1387404.47 | _____ | _____ | КН63:17:0309017 |
| 1078 | 63:00-3.224 | 1078 | 395402.68 | 1387425.78 | _____ | _____ | КН63:17:0309017 |
| 1079 | 63:00-3.224 | 1079 | 395422.91 | 1387436.48 | _____ | _____ | КН63:17:0309017 |
| 1080 | 63:00-3.224 | 1080 | 395425.02 | 1387432.77 | _____ | _____ | КН63:17:0309017 |

\_\_\_\_\_

полное наименование должности

М.П.

\_\_\_\_\_

подпись

\_\_\_\_\_

инициалы, фамилия

**Раздел 10**

**КАДАСТРОВЫЙ ПЛАН ТЕРРИТОРИИ**

Лист № 73 раздела 10

Всего листов раздела 10: 283

Всего разделов: 11

Всего листов: 827

« 06 » июля 2021 г. № КУВИ-002/2021-83007525

Номер кадастрового квартала: 63:01:0913005

Сведения о характерных точках границ:

| Номер п/п | Реестровый номер | Обозначение характерных точек | Координаты |            | Описание закрепления на местности | Метод определения координат и средняя квадратическая погрешность положения характерной точки (M <sub>t</sub> ), м | Система координат |
|-----------|------------------|-------------------------------|------------|------------|-----------------------------------|---|-------------------|
|           |                  |                               | X          | Y          |                                   |   |                   |
| 1         | 2                | 3                             | 4          | 5          | 6                                 | 7   | 8                 |
| 1081      | 63:00-3.224      | 1081                          | 395429.37  | 1387425.12 | _____                             | _____   | КН63:17:0309017   |
| 1082      | 63:00-3.224      | 1082                          | 395600.18  | 1387125.33 | _____                             | _____   | КН63:17:0309017   |
| 1083      | 63:00-3.224      | 1083                          | 395610.03  | 1387106.1  | _____                             | _____   | КН63:17:0309017   |
| 1084      | 63:00-3.224      | 1084                          | 395644.3   | 1387039.32 | _____                             | _____   | КН63:17:0309017   |
| 1085      | 63:00-3.224      | 1085                          | 395713.79  | 1386891.11 | _____                             | _____   | КН63:17:0309017   |
| 1086      | 63:00-3.224      | 1086                          | 395733.96  | 1386890.41 | _____                             | _____   | КН63:17:0309017   |
| 1087      | 63:00-3.224      | 1087                          | 395756.5   | 1386872.65 | _____                             | _____   | КН63:17:0309017   |
| 1088      | 63:00-3.224      | 1088                          | 395767.03  | 1386862.7  | _____                             | _____   | КН63:17:0309017   |
| 1089      | 63:00-3.224      | 1089                          | 395770.31  | 1386859.61 | _____                             | _____   | КН63:17:0309017   |
| 1090      | 63:00-3.224      | 1090                          | 395780.94  | 1386849.56 | _____                             | _____   | КН63:17:0309017   |
| 1091      | 63:00-3.224      | 1091                          | 395784.5   | 1386854.15 | _____                             | _____   | КН63:17:0309017   |
| 1092      | 63:00-3.224      | 1092                          | 395785.61  | 1386856.45 | _____                             | _____   | КН63:17:0309017   |
| 1093      | 63:00-3.224      | 1093                          | 395786.39  | 1386857.77 | _____                             | _____   | КН63:17:0309017   |
| 1094      | 63:00-3.224      | 1094                          | 395787.07  | 1386857.46 | _____                             | _____   | КН63:17:0309017   |
| 1095      | 63:00-3.224      | 1095                          | 395818.33  | 1386897.68 | _____                             | _____   | КН63:17:0309017   |

\_\_\_\_\_

полное наименование должности

М.П.

\_\_\_\_\_

подпись

\_\_\_\_\_

инициалы, фамилия



## КАДАСТРОВЫЙ ПЛАН ТЕРРИТОРИИ

Лист № 74раздела 10

Всего листов раздела 10: 283

Всего разделов: 11

Всего листов: 827

« 06 » июля 2021 г. № КУВИ-002/2021-83007525

Номер кадастрового квартала: 63:01:0913005

Сведения о характерных точках границ:

| Номер п/п | Реестровый номер | Обозначение характерных точек | Координаты |            | Описание закрепления на местности | Метод определения координат и средняя квадратическая погрешность положения характерной точки (M <sub>t</sub> ), м | Система координат |
|-----------|------------------|-------------------------------|------------|------------|-----------------------------------|---|-------------------|
|           |                  |                               | X          | Y          |                                   |   |                   |
| 1         | 2                | 3                             | 4          | 5          | 6                                 | 7   | 8                 |
| 1096      | 63:00-3.224      | 1096                          | 395845.92  | 1386920.74 | _____                             | _____   | КН63:17:0309017   |
| 1097      | 63:00-3.224      | 1097                          | 395853.34  | 1386926.95 | _____                             | _____   | КН63:17:0309017   |
| 1098      | 63:00-3.224      | 1098                          | 395896.2   | 1386870.25 | _____                             | _____   | КН63:17:0309017   |
| 1099      | 63:00-3.224      | 1099                          | 395955.77  | 1386731.49 | _____                             | _____   | КН63:17:0309017   |
| 1100      | 63:00-3.224      | 1100                          | 396075.76  | 1386753.6  | _____                             | _____   | КН63:17:0309017   |
| 1101      | 63:00-3.224      | 1101                          | 396213.24  | 1386798.05 | _____                             | _____   | КН63:17:0309017   |
| 1102      | 63:00-3.224      | 1102                          | 396223.56  | 1386801.4  | _____                             | _____   | КН63:17:0309017   |
| 1103      | 63:00-3.224      | 1103                          | 396224.32  | 1386801.65 | _____                             | _____   | КН63:17:0309017   |
| 1104      | 63:00-3.224      | 1104                          | 396234.26  | 1386804.86 | _____                             | _____   | КН63:17:0309017   |
| 1105      | 63:00-3.224      | 1105                          | 396284.34  | 1386776    | _____                             | _____   | КН63:17:0309017   |
| 1106      | 63:00-3.224      | 1106                          | 396324.75  | 1386753.36 | _____                             | _____   | КН63:17:0309017   |
| 1107      | 63:00-3.224      | 1107                          | 396329.02  | 1386750.06 | _____                             | _____   | КН63:17:0309017   |

|      |             |      |           |            |       |       |                 |
|------|-------------|------|-----------|------------|-------|-------|-----------------|
| 1108 | 63:00-3.224 | 1108 | 396556.59 | 1386746.55 | _____ | _____ | КН63:17:0309017 |
| 1109 | 63:00-3.224 | 1109 | 396656.17 | 1386745.03 | _____ | _____ | КН63:17:0309017 |
| 1110 | 63:00-3.224 | 1110 | 396751.8  | 1386743.56 | _____ | _____ | КН63:17:0309017 |

\_\_\_\_\_

полное наименование должности

М.П.

\_\_\_\_\_

подпись

\_\_\_\_\_

инициалы, фамилия

## Раздел 10

### КАДАСТРОВЫЙ ПЛАН ТЕРРИТОРИИ

Лист № 75раздела 10

Всего листов раздела 10: 283

Всего разделов: 11

Всего листов: 827

« 06 » июля 2021 г. № КУВИ-002/2021-83007525

Номер кадастрового квартала: 63:01:0913005

Сведения о характерных точках границ:

| Номер п/п | Реестровый номер | Обозначение характерных точек | Координаты |            | Описание закрепления на местности | Метод определения координат и средняя квадратическая погрешность положения характерной точки (Mt), м | Система координат |
|-----------|------------------|-------------------------------|------------|------------|-----------------------------------|--|-------------------|
|           |                  |                               | X          | Y          |                                   |  |                   |
| 1         | 2                | 3                             | 4          | 5          | 6                                 | 7  | 8                 |
| 1111      | 63:00-3.224      | 1111                          | 396761.64  | 1386743.41 | _____                             | _____  | КН63:17:0309017   |
| 1112      | 63:00-3.224      | 1112                          | 396869.92  | 1386741.76 | _____                             | _____  | КН63:17:0309017   |
| 1113      | 63:00-3.224      | 1113                          | 396998.79  | 1386739.76 | _____                             | _____  | КН63:17:0309017   |
| 1114      | 63:00-3.224      | 1114                          | 397584.76  | 1386732.75 | _____                             | _____  | КН63:17:0309017   |
| 1115      | 63:00-3.224      | 1115                          | 397710.69  | 1386726.4  | _____                             | _____  | КН63:17:0309017   |



| 1    | 2           | 3    | 4         | 5          | 6     | положения характерной точки (Mt), м | 8               |
|------|-------------|------|-----------|------------|-------|-------------------------------------|-----------------|
| 1126 | 63:00-3.224 | 1126 | 398463.64 | 1386680.73 | _____ | _____                               | КН63:17:0309017 |
| 1127 | 63:00-3.224 | 1127 | 398463.24 | 1386581.22 | _____ | _____                               | КН63:17:0309017 |
| 1128 | 63:00-3.224 | 1128 | 398466.45 | 1386487.04 | _____ | _____                               | КН63:17:0309017 |
| 1129 | 63:00-3.224 | 1129 | 398461.66 | 1386253.67 | _____ | _____                               | КН63:17:0309017 |
| 1130 | 63:00-3.224 | 1130 | 398463.18 | 1386087.9  | _____ | _____                               | КН63:17:0309017 |
| 1131 | 63:00-3.224 | 1131 | 398463.58 | 1386023.85 | _____ | _____                               | КН63:17:0309017 |
| 1132 | 63:00-3.224 | 1132 | 398458.58 | 1385932.05 | _____ | _____                               | КН63:17:0309017 |
| 1133 | 63:00-3.224 | 1133 | 398491.33 | 1385897.98 | _____ | _____                               | КН63:17:0309017 |
| 1134 | 63:00-3.224 | 1134 | 398493.98 | 1385888.51 | _____ | _____                               | КН63:17:0309017 |
| 1135 | 63:00-3.224 | 1135 | 398493.99 | 1385875.37 | _____ | _____                               | КН63:17:0309017 |
| 1136 | 63:00-3.224 | 1136 | 398492.8  | 1385821.35 | _____ | _____                               | КН63:17:0309017 |
| 1137 | 63:00-3.224 | 1137 | 398510.21 | 1385812.67 | _____ | _____                               | КН63:17:0309017 |
| 1138 | 63:00-3.224 | 1138 | 398537.37 | 1385796.39 | _____ | _____                               | КН63:17:0309017 |
| 1139 | 63:00-3.224 | 1139 | 398568.12 | 1385759.82 | _____ | _____                               | КН63:17:0309017 |
| 1140 | 63:00-3.224 | 1140 | 398622.23 | 1385703.98 | _____ | _____                               | КН63:17:0309017 |

\_\_\_\_\_

полное наименование должности

М.П.

\_\_\_\_\_

подпись

\_\_\_\_\_

инициалы, фамилия

**Раздел 10**

**КАДАСТРОВЫЙ ПЛАН ТЕРРИТОРИИ**

Лист № 77раздела 10

Всего листов раздела 10: 283

Всего разделов: 11

Всего листов: 827

« 06 » июля 2021 г. № КУВИ-002/2021-83007525

Номер кадастрового квартала: 63:01:0913005

Сведения о характерных точках границ:

| Номер п/п | Реестровый номер | Обозначение характерных точек | Координаты |            | Описание закрепления на местности | Метод определения координат и средняя квадратическая погрешность положения характерной точки (Mt), м | Система координат |
|-----------|------------------|-------------------------------|------------|------------|-----------------------------------|--|-------------------|
|           |                  |                               | X          | Y          |                                   |  |                   |
| 1         | 2                | 3                             | 4          | 5          | 6                                 | 7  | 8                 |
| 1141      | 63:00-3.224      | 1141                          | 398679.76  | 1385661.19 | _____                             | _____  | КН63:17:0309017   |
| 1142      | 63:00-3.224      | 1142                          | 398720.96  | 1385639.29 | _____                             | _____  | КН63:17:0309017   |
| 1143      | 63:00-3.224      | 1143                          | 398744.12  | 1385630.73 | _____                             | _____  | КН63:17:0309017   |
| 1144      | 63:00-3.224      | 1144                          | 398798.17  | 1385588.63 | _____                             | _____  | КН63:17:0309017   |
| 1145      | 63:00-3.224      | 1145                          | 398805.15  | 1385577.13 | _____                             | _____  | КН63:17:0309017   |
| 1146      | 63:00-3.224      | 1146                          | 398808.22  | 1385561.37 | _____                             | _____  | КН63:17:0309017   |
| 1147      | 63:00-3.224      | 1147                          | 398815.27  | 1385538.65 | _____                             | _____  | КН63:17:0309017   |
| 1148      | 63:00-3.224      | 1148                          | 398814.88  | 1385519.66 | _____                             | _____  | КН63:17:0309017   |
| 1149      | 63:00-3.224      | 1149                          | 398810.9   | 1385501.63 | _____                             | _____  | КН63:17:0309017   |
| 1150      | 63:00-3.224      | 1150                          | 398810.16  | 1385489.92 | _____                             | _____  | КН63:17:0309017   |
| 1151      | 63:00-3.224      | 1151                          | 398816.75  | 1385463.83 | _____                             | _____  | КН63:17:0309017   |
| 1152      | 63:00-3.224      | 1152                          | 398821.67  | 1385452.26 | _____                             | _____  | КН63:17:0309017   |
| 1153      | 63:00-3.224      | 1153                          | 398831.31  | 1385442.43 | _____                             | _____  | КН63:17:0309017   |
| 1154      | 63:00-3.224      | 1154                          | 398843.82  | 1385434.73 | _____                             | _____  | КН63:17:0309017   |
| 1155      | 63:00-3.224      | 1155                          | 398912.33  | 1385401.79 | _____                             | _____  | КН63:17:0309017   |

\_\_\_\_\_

полное наименование должности

М.П.

\_\_\_\_\_

подпись

\_\_\_\_\_

инициалы, фамилия

## Раздел 10

### КАДАСТРОВЫЙ ПЛАН ТЕРРИТОРИИ

Лист № 78раздела 10

Всего листов раздела 10: 283

Всего разделов: 11

Всего листов: 827

« 06 » июля 2021 г. № КУВИ-002/2021-83007525

Номер кадастрового квартала: 63:01:0913005

Сведения о характерных точках границ:

| Номер п/п | Реестровый номер | Обозначение характерных точек | Координаты |            | Описание закрепления на местности | Метод определения координат и средняя квадратическая погрешность положения характерной точки (M <sub>t</sub> ), м | Система координат |
|-----------|------------------|-------------------------------|------------|------------|-----------------------------------|---|-------------------|
|           |                  |                               | X          | Y          |                                   |   |                   |
| 1         | 2                | 3                             | 4          | 5          | 6                                 | 7   | 8                 |
| 1156      | 63:00-3.224      | 1156                          | 398922.56  | 1385399.32 | _____                             | _____   | КН63:17:0309017   |
| 1157      | 63:00-3.224      | 1157                          | 398940.53  | 1385399.76 | _____                             | _____   | КН63:17:0309017   |
| 1158      | 63:00-3.224      | 1158                          | 398990.53  | 1385380.01 | _____                             | _____   | КН63:17:0309017   |
| 1159      | 63:00-3.224      | 1159                          | 398999.22  | 1385378.87 | _____                             | _____   | КН63:17:0309017   |
| 1160      | 63:00-3.224      | 1160                          | 399039.14  | 1385386.29 | _____                             | _____   | КН63:17:0309017   |
| 1161      | 63:00-3.224      | 1161                          | 399050.14  | 1385392.44 | _____                             | _____   | КН63:17:0309017   |
| 1162      | 63:00-3.224      | 1162                          | 399074.54  | 1385412.09 | _____                             | _____   | КН63:17:0309017   |
| 1163      | 63:00-3.224      | 1163                          | 399089.98  | 1385422.65 | _____                             | _____   | КН63:17:0309017   |
| 1164      | 63:00-3.224      | 1164                          | 399111.39  | 1385449.92 | _____                             | _____   | КН63:17:0309017   |

|      |             |      |           |            |       |       |                 |
|------|-------------|------|-----------|------------|-------|-------|-----------------|
| 1165 | 63:00-3.224 | 1165 | 399137.74 | 1385477.25 | _____ | _____ | КН63:17:0309017 |
| 1166 | 63:00-3.224 | 1166 | 399148.82 | 1385498.19 | _____ | _____ | КН63:17:0309017 |
| 1167 | 63:00-3.224 | 1167 | 399158.06 | 1385526.54 | _____ | _____ | КН63:17:0309017 |
| 1168 | 63:00-3.224 | 1168 | 399167.86 | 1385534.4  | _____ | _____ | КН63:17:0309017 |
| 1169 | 63:00-3.224 | 1169 | 399178.91 | 1385536.74 | _____ | _____ | КН63:17:0309017 |
| 1170 | 63:00-3.224 | 1170 | 399219.15 | 1385518.14 | _____ | _____ | КН63:17:0309017 |

\_\_\_\_\_

полное наименование должности

М.П.

\_\_\_\_\_

подпись

\_\_\_\_\_

инициалы, фамилия

## Раздел 10

### КАДАСТРОВЫЙ ПЛАН ТЕРРИТОРИИ

Лист № 79раздела 10

Всего листов раздела 10: 283

Всего разделов: 11

Всего листов: 827

« 06 » июля 2021 г. № КУВИ-002/2021-83007525

Номер кадастрового квартала: 63:01:0913005

Сведения о характерных точках границ:

| Номер п/п | Реестровый номер | Обозначение характерных точек | Координаты |            | Описание закрепления на местности | Метод определения координат и средняя квадратическая погрешность положения характерной точки (M <sub>t</sub> ), м | Система координат |
|-----------|------------------|-------------------------------|------------|------------|-----------------------------------|---|-------------------|
|           |                  |                               | X          | Y          |                                   |   |                   |
| 1         | 2                | 3                             | 4          | 5          | 6                                 | 7   | 8                 |
| 1171      | 63:00-3.224      | 1171                          | 399260.15  | 1385520.53 | _____                             | _____   | КН63:17:0309017   |
| 1172      | 63:00-3.224      | 1172                          | 399282.2   | 1385514.7  | _____                             | _____   | КН63:17:0309017   |

|      |             |      |           |            |       |       |                 |
|------|-------------|------|-----------|------------|-------|-------|-----------------|
| 1173 | 63:00-3.224 | 1173 | 399301.63 | 1385516.42 | _____ | _____ | КН63:17:0309017 |
| 1174 | 63:00-3.224 | 1174 | 399308.32 | 1385521.81 | _____ | _____ | КН63:17:0309017 |
| 1175 | 63:00-3.224 | 1175 | 399311.33 | 1385528.24 | _____ | _____ | КН63:17:0309017 |
| 1176 | 63:00-3.224 | 1176 | 399316.24 | 1385529.18 | _____ | _____ | КН63:17:0309017 |
| 1177 | 63:00-3.224 | 1177 | 399330.91 | 1385520.98 | _____ | _____ | КН63:17:0309017 |
| 1178 | 63:00-3.224 | 1178 | 399341.96 | 1385518.79 | _____ | _____ | КН63:17:0309017 |
| 1179 | 63:00-3.224 | 1179 | 399353.85 | 1385518.08 | _____ | _____ | КН63:17:0309017 |
| 1180 | 63:00-3.224 | 1180 | 399364.93 | 1385519.95 | _____ | _____ | КН63:17:0309017 |
| 1181 | 63:00-3.224 | 1181 | 399371.05 | 1385523.68 | _____ | _____ | КН63:17:0309017 |
| 1182 | 63:00-3.224 | 1182 | 399383.4  | 1385534    | _____ | _____ | КН63:17:0309017 |
| 1183 | 63:00-3.224 | 1183 | 399401.05 | 1385543.75 | _____ | _____ | КН63:17:0309017 |
| 1184 | 63:00-3.224 | 1184 | 399410.17 | 1385550.49 | _____ | _____ | КН63:17:0309017 |
| 1185 | 63:00-3.224 | 1185 | 399445.6  | 1385580.28 | _____ | _____ | КН63:17:0309017 |

\_\_\_\_\_

полное наименование должности

М.П.

\_\_\_\_\_

подпись

\_\_\_\_\_

инициалы, фамилия

## Раздел 10

### КАДАСТРОВЫЙ ПЛАН ТЕРРИТОРИИ

Лист № 80раздела 10

Всего листов раздела 10: 283

Всего разделов: 11

Всего листов: 827

« 06 » июля 2021 г. № КУВИ-002/2021-83007525

Номер кадастрового квартала: 63:01:0913005



Сведения о характерных точках границ:

| Номер п/п | Реестровый номер | Обозначение характерных точек | Координаты |            | Описание закрепления на местности | Метод определения координат и средняя квадратическая погрешность положения характерной точки (Mt), м | Система координат |
|-----------|------------------|-------------------------------|------------|------------|-----------------------------------|--|-------------------|
|           |                  |                               | X          | Y          |                                   |  |                   |
| 1         | 2                | 3                             | 4          | 5          | 6                                 | 7  | 8                 |
| 1186      | 63:00-3.224      | 1186                          | 399503.07  | 1385605.41 | _____                             | _____  | КН63:17:0309017   |
| 1187      | 63:00-3.224      | 1187                          | 399518.92  | 1385613.98 | _____                             | _____  | КН63:17:0309017   |
| 1188      | 63:00-3.224      | 1188                          | 399528.7   | 1385618.67 | _____                             | _____  | КН63:17:0309017   |
| 1189      | 63:00-3.224      | 1189                          | 399540.81  | 1385625.6  | _____                             | _____  | КН63:17:0309017   |
| 1190      | 63:00-3.224      | 1190                          | 399567.55  | 1385629.96 | _____                             | _____  | КН63:17:0309017   |
| 1191      | 63:00-3.224      | 1191                          | 399582.04  | 1385629.35 | _____                             | _____  | КН63:17:0309017   |
| 1192      | 63:00-3.224      | 1192                          | 399596.55  | 1385631.69 | _____                             | _____  | КН63:17:0309017   |
| 1193      | 63:00-3.224      | 1193                          | 399619.5   | 1385633.73 | _____                             | _____  | КН63:17:0309017   |
| 1194      | 63:00-3.224      | 1194                          | 399643.12  | 1385631.82 | _____                             | _____  | КН63:17:0309017   |
| 1195      | 63:00-3.224      | 1195                          | 399649.38  | 1385635.93 | _____                             | _____  | КН63:17:0309017   |
| 1196      | 63:00-3.224      | 1196                          | 399655.48  | 1385635.68 | _____                             | _____  | КН63:17:0309017   |
| 1197      | 63:00-3.224      | 1197                          | 399664.86  | 1385628.01 | _____                             | _____  | КН63:17:0309017   |
| 1198      | 63:00-3.224      | 1198                          | 399674.32  | 1385625.5  | _____                             | _____  | КН63:17:0309017   |
| 1199      | 63:00-3.224      | 1199                          | 399694.81  | 1385624.76 | _____                             | _____  | КН63:17:0309017   |
| 1200      | 63:00-3.224      | 1200                          | 399708.91  | 1385630.96 | _____                             | _____  | КН63:17:0309017   |

\_\_\_\_\_

полное наименование должности

М.П.

\_\_\_\_\_

подпись

\_\_\_\_\_

инициалы, фамилия

**Раздел 10**

## КАДАСТРОВЫЙ ПЛАН ТЕРРИТОРИИ

Лист № 81раздела 10

Всего листов раздела 10: 283

Всего разделов: 11

Всего листов: 827

« 06 » июля 2021 г. № КУВИ-002/2021-83007525

Номер кадастрового квартала: 63:01:0913005

Сведения о характерных точках границ:

| Номер п/п | Реестровый номер | Обозначение характерных точек | Координаты |            | Описание закрепления на местности | Метод определения координат и средняя квадратическая погрешность положения характерной точки (M <sub>t</sub> ), м | Система координат |
|-----------|------------------|-------------------------------|------------|------------|-----------------------------------|---|-------------------|
|           |                  |                               | X          | Y          |                                   |   |                   |
| 1         | 2                | 3                             | 4          | 5          | 6                                 | 7   | 8                 |
| 1201      | 63:00-3.224      | 1201                          | 399720.15  | 1385632.78 | _____                             | _____   | КН63:17:0309017   |
| 1202      | 63:00-3.224      | 1202                          | 399744.69  | 1385641.82 | _____                             | _____   | КН63:17:0309017   |
| 1203      | 63:00-3.224      | 1203                          | 399758.16  | 1385648.13 | _____                             | _____   | КН63:17:0309017   |
| 1204      | 63:00-3.224      | 1204                          | 399776.77  | 1385660.36 | _____                             | _____   | КН63:17:0309017   |
| 1205      | 63:00-3.224      | 1205                          | 399783.58  | 1385660.34 | _____                             | _____   | КН63:17:0309017   |
| 1206      | 63:00-3.224      | 1206                          | 399791.66  | 1385658.34 | _____                             | _____   | КН63:17:0309017   |
| 1207      | 63:00-3.224      | 1207                          | 399822.2   | 1385646.99 | _____                             | _____   | КН63:17:0309017   |
| 1208      | 63:00-3.224      | 1208                          | 399830.99  | 1385647.69 | _____                             | _____   | КН63:17:0309017   |
| 1209      | 63:00-3.224      | 1209                          | 399849.22  | 1385646.4  | _____                             | _____   | КН63:17:0309017   |
| 1210      | 63:00-3.224      | 1210                          | 399853.75  | 1385646.76 | _____                             | _____   | КН63:17:0309017   |
| 1211      | 63:00-3.224      | 1211                          | 399890.97  | 1385649.92 | _____                             | _____   | КН63:17:0309017   |
| 1212      | 63:00-3.224      | 1212                          | 399899.5   | 1385650.65 | _____                             | _____   | КН63:17:0309017   |
| 1213      | 63:00-3.224      | 1213                          | 399929.86  | 1385644.19 | _____                             | _____   | КН63:17:0309017   |
| 1214      | 63:00-3.224      | 1214                          | 399950.03  | 1385643.07 | _____                             | _____   | КН63:17:0309017   |

|      |             |      |           |            |       |       |                 |
|------|-------------|------|-----------|------------|-------|-------|-----------------|
| 1215 | 63:00-3.224 | 1215 | 399969.51 | 1385641.96 | _____ | _____ | КН63:17:0309017 |
|------|-------------|------|-----------|------------|-------|-------|-----------------|

\_\_\_\_\_

полное наименование должности

М.П.

\_\_\_\_\_

подпись

\_\_\_\_\_

инициалы, фамилия

## Раздел 10

### КАДАСТРОВЫЙ ПЛАН ТЕРРИТОРИИ

Лист № 82раздела 10

Всего листов раздела 10: 283

Всего разделов: 11

Всего листов: 827

« 06 » июля 2021 г. № КУВИ-002/2021-83007525

Номер кадастрового квартала: 63:01:0913005

Сведения о характерных точках границ:

| Номер п/п | Реестровый номер | Обозначение характерных точек | Координаты |            | Описание закрепления на местности | Метод определения координат и средняя квадратическая погрешность положения характерной точки (Mt), м | Система координат |
|-----------|------------------|-------------------------------|------------|------------|-----------------------------------|--|-------------------|
|           |                  |                               | X          | Y          |                                   |  |                   |
| 1         | 2                | 3                             | 4          | 5          | 6                                 | 7  | 8                 |
| 1216      | 63:00-3.224      | 1216                          | 399988.93  | 1385646.39 | _____                             | _____  | КН63:17:0309017   |
| 1217      | 63:00-3.224      | 1217                          | 400016.52  | 1385651.95 | _____                             | _____  | КН63:17:0309017   |
| 1218      | 63:00-3.224      | 1218                          | 400048.74  | 1385657.88 | _____                             | _____  | КН63:17:0309017   |
| 1219      | 63:00-3.224      | 1219                          | 400069.12  | 1385665.85 | _____                             | _____  | КН63:17:0309017   |
| 1220      | 63:00-3.224      | 1220                          | 400082.64  | 1385670.45 | _____                             | _____  | КН63:17:0309017   |
| 1221      | 63:00-3.224      | 1221                          | 400098.03  | 1385682.31 | _____                             | _____  | КН63:17:0309017   |
| 1222      | 63:00-3.224      | 1222                          | 400110.6   | 1385689.89 | _____                             | _____  | КН63:17:0309017   |



|      |             |      |           |            |       |       |                 |
|------|-------------|------|-----------|------------|-------|-------|-----------------|
| 1231 | 63:00-3.224 | 1231 | 400276.73 | 1385712.12 | _____ | _____ | КН63:17:0309017 |
| 1232 | 63:00-3.224 | 1232 | 400299.86 | 1385720.07 | _____ | _____ | КН63:17:0309017 |
| 1233 | 63:00-3.224 | 1233 | 400314.31 | 1385723.99 | _____ | _____ | КН63:17:0309017 |
| 1234 | 63:00-3.224 | 1234 | 400324.14 | 1385724.52 | _____ | _____ | КН63:17:0309017 |
| 1235 | 63:00-3.224 | 1235 | 400332.82 | 1385724.92 | _____ | _____ | КН63:17:0309017 |
| 1236 | 63:00-3.224 | 1236 | 400353.59 | 1385725.1  | _____ | _____ | КН63:17:0309017 |
| 1237 | 63:00-3.224 | 1237 | 400364.86 | 1385725.27 | _____ | _____ | КН63:17:0309017 |
| 1238 | 63:00-3.224 | 1238 | 400373.55 | 1385727.49 | _____ | _____ | КН63:17:0309017 |
| 1239 | 63:00-3.224 | 1239 | 400389.12 | 1385738.41 | _____ | _____ | КН63:17:0309017 |
| 1240 | 63:00-3.224 | 1240 | 400403.93 | 1385749.33 | _____ | _____ | КН63:17:0309017 |
| 1241 | 63:00-3.224 | 1241 | 400420.96 | 1385758.21 | _____ | _____ | КН63:17:0309017 |
| 1242 | 63:00-3.224 | 1242 | 400435.43 | 1385766.37 | _____ | _____ | КН63:17:0309017 |
| 1243 | 63:00-3.224 | 1243 | 400451.34 | 1385771.72 | _____ | _____ | КН63:17:0309017 |
| 1244 | 63:00-3.224 | 1244 | 400463.94 | 1385772.49 | _____ | _____ | КН63:17:0309017 |
| 1245 | 63:00-3.224 | 1245 | 400475.79 | 1385770.81 | _____ | _____ | КН63:17:0309017 |

\_\_\_\_\_

полное наименование должности

М.П.

\_\_\_\_\_

подпись

\_\_\_\_\_

инициалы, фамилия

## Раздел 10

### КАДАСТРОВЫЙ ПЛАН ТЕРРИТОРИИ

Лист № 84раздела 10

Всего листов раздела 10: 283

Всего разделов: 11

Всего листов: 827

« 06 » июля 2021 г. № КУВИ-002/2021-83007525

Номер кадастрового квартала: 63:01:0913005

Сведения о характерных точках границ:

| Номер п/п | Реестровый номер | Обозначение характерных точек | Координаты |            | Описание закрепления на местности | Метод определения координат и средняя квадратическая погрешность положения характерной точки (Mt), м | Система координат |
|-----------|------------------|-------------------------------|------------|------------|-----------------------------------|--|-------------------|
|           |                  |                               | X          | Y          |                                   |  |                   |
| 1         | 2                | 3                             | 4          | 5          | 6                                 | 7  | 8                 |
| 1246      | 63:00-3.224      | 1246                          | 400493     | 1385763.94 | _____                             | _____  | КН63:17:0309017   |
| 1247      | 63:00-3.224      | 1247                          | 400504.5   | 1385758.23 | _____                             | _____  | КН63:17:0309017   |
| 1248      | 63:00-3.224      | 1248                          | 400513.22  | 1385755.26 | _____                             | _____  | КН63:17:0309017   |
| 1249      | 63:00-3.224      | 1249                          | 400536.52  | 1385755.27 | _____                             | _____  | КН63:17:0309017   |
| 1250      | 63:00-3.224      | 1250                          | 400556.15  | 1385759.9  | _____                             | _____  | КН63:17:0309017   |
| 1251      | 63:00-3.224      | 1251                          | 400568.39  | 1385763.04 | _____                             | _____  | КН63:17:0309017   |
| 1252      | 63:00-3.224      | 1252                          | 400581.71  | 1385768.95 | _____                             | _____  | КН63:17:0309017   |
| 1253      | 63:00-3.224      | 1253                          | 400600.22  | 1385778.04 | _____                             | _____  | КН63:17:0309017   |
| 1254      | 63:00-3.224      | 1254                          | 400635.23  | 1385793.76 | _____                             | _____  | КН63:17:0309017   |
| 1255      | 63:00-3.224      | 1255                          | 400660.8   | 1385803.56 | _____                             | _____  | КН63:17:0309017   |
| 1256      | 63:00-3.224      | 1256                          | 400691.15  | 1385815.21 | _____                             | _____  | КН63:17:0309017   |
| 1257      | 63:00-3.224      | 1257                          | 400707.44  | 1385821.52 | _____                             | _____  | КН63:17:0309017   |
| 1258      | 63:00-3.224      | 1258                          | 400727.28  | 1385830.79 | _____                             | _____  | КН63:17:0309017   |
| 1259      | 63:00-3.224      | 1259                          | 400754.31  | 1385838.93 | _____                             | _____  | КН63:17:0309017   |
| 1260      | 63:00-3.224      | 1260                          | 400779.32  | 1385852.43 | _____                             | _____  | КН63:17:0309017   |

\_\_\_\_\_

полное наименование должности

М.П.

\_\_\_\_\_

подпись

\_\_\_\_\_

инициалы, фамилия

## КАДАСТРОВЫЙ ПЛАН ТЕРРИТОРИИ

Лист № 85раздела 10

Всего листов раздела 10: 283

Всего разделов: 11

Всего листов: 827

« 06 » июля 2021 г. № КУВИ-002/2021-83007525

Номер кадастрового квартала: 63:01:0913005

Сведения о характерных точках границ:

| Номер п/п | Реестровый номер | Обозначение характерных точек | Координаты |            | Описание закрепления на местности | Метод определения координат и средняя квадратическая погрешность положения характерной точки (M <sub>t</sub> ), м | Система координат |
|-----------|------------------|-------------------------------|------------|------------|-----------------------------------|---|-------------------|
|           |                  |                               | X          | Y          |                                   |   |                   |
| 1         | 2                | 3                             | 4          | 5          | 6                                 | 7   | 8                 |
| 1261      | 63:00-3.224      | 1261                          | 400787.28  | 1385861.51 | _____                             | _____   | КН63:17:0309017   |
| 1262      | 63:00-3.224      | 1262                          | 400792.63  | 1385866.67 | _____                             | _____   | КН63:17:0309017   |
| 1263      | 63:00-3.224      | 1263                          | 400801.72  | 1385878.16 | _____                             | _____   | КН63:17:0309017   |
| 1264      | 63:00-3.224      | 1264                          | 400818.38  | 1385891.67 | _____                             | _____   | КН63:17:0309017   |
| 1265      | 63:00-3.224      | 1265                          | 400828.77  | 1385895.78 | _____                             | _____   | КН63:17:0309017   |
| 1266      | 63:00-3.224      | 1266                          | 400844.48  | 1385899.07 | _____                             | _____   | КН63:17:0309017   |
| 1267      | 63:00-3.224      | 1267                          | 400867.07  | 1385897.99 | _____                             | _____   | КН63:17:0309017   |
| 1268      | 63:00-3.224      | 1268                          | 400880.59  | 1385895    | _____                             | _____   | КН63:17:0309017   |
| 1269      | 63:00-3.224      | 1269                          | 400892.47  | 1385893    | _____                             | _____   | КН63:17:0309017   |
| 1270      | 63:00-3.224      | 1270                          | 400910.43  | 1385894.46 | _____                             | _____   | КН63:17:0309017   |
| 1271      | 63:00-3.224      | 1271                          | 400926.35  | 1385897.05 | _____                             | _____   | КН63:17:0309017   |
| 1272      | 63:00-3.224      | 1272                          | 400939.12  | 1385901.68 | _____                             | _____   | КН63:17:0309017   |

|      |             |      |           |            |       |       |                 |
|------|-------------|------|-----------|------------|-------|-------|-----------------|
| 1273 | 63:00-3.224 | 1273 | 400967.81 | 1385910.57 | _____ | _____ | КН63:17:0309017 |
| 1274 | 63:00-3.224 | 1274 | 400979.3  | 1385914.26 | _____ | _____ | КН63:17:0309017 |
| 1275 | 63:00-3.224 | 1275 | 400998.2  | 1385924.09 | _____ | _____ | КН63:17:0309017 |

\_\_\_\_\_

полное наименование должности

М.П.

\_\_\_\_\_

подпись

\_\_\_\_\_

инициалы, фамилия

## Раздел 10

### КАДАСТРОВЫЙ ПЛАН ТЕРРИТОРИИ

Лист № 86раздела 10

Всего листов раздела 10: 283

Всего разделов: 11

Всего листов: 827

« 06 » июля 2021 г. № КУВИ-002/2021-83007525

Номер кадастрового квартала: 63:01:0913005

Сведения о характерных точках границ:

| Номер п/п | Реестровый номер | Обозначение характерных точек | Координаты |            | Описание закрепления на местности | Метод определения координат и средняя квадратическая погрешность положения характерной точки (Mt), м | Система координат |
|-----------|------------------|-------------------------------|------------|------------|-----------------------------------|--|-------------------|
|           |                  |                               | X          | Y          |                                   |  |                   |
| 1         | 2                | 3                             | 4          | 5          | 6                                 | 7  | 8                 |
| 1276      | 63:00-3.224      | 1276                          | 401014.51  | 1385932.02 | _____                             | _____  | КН63:17:0309017   |
| 1277      | 63:00-3.224      | 1277                          | 401025.03  | 1385938.14 | _____                             | _____  | КН63:17:0309017   |
| 1278      | 63:00-3.224      | 1278                          | 401039.5   | 1385941.48 | _____                             | _____  | КН63:17:0309017   |
| 1279      | 63:00-3.224      | 1279                          | 401055.04  | 1385941.83 | _____                             | _____  | КН63:17:0309017   |
| 1280      | 63:00-3.224      | 1280                          | 401070.58  | 1385944.25 | _____                             | _____  | КН63:17:0309017   |





| 1    | 2           | 3    | 4         | 5          | 6     | положения характерной точки (Mt), м | 8               |
|------|-------------|------|-----------|------------|-------|-------------------------------------|-----------------|
| 1291 | 63:00-3.224 | 1291 | 401204.43 | 1386028.64 | _____ | _____                               | КН63:17:0309017 |
| 1292 | 63:00-3.224 | 1292 | 401225.34 | 1386035.72 | _____ | _____                               | КН63:17:0309017 |
| 1293 | 63:00-3.224 | 1293 | 401239.77 | 1386037.42 | _____ | _____                               | КН63:17:0309017 |
| 1294 | 63:00-3.224 | 1294 | 401251.45 | 1386034.43 | _____ | _____                               | КН63:17:0309017 |
| 1295 | 63:00-3.224 | 1295 | 401308.57 | 1386022.17 | _____ | _____                               | КН63:17:0309017 |
| 1296 | 63:00-3.224 | 1296 | 401321.74 | 1386021.4  | _____ | _____                               | КН63:17:0309017 |
| 1297 | 63:00-3.224 | 1297 | 401328.57 | 1386022.08 | _____ | _____                               | КН63:17:0309017 |
| 1298 | 63:00-3.224 | 1298 | 401360.61 | 1386025.33 | _____ | _____                               | КН63:17:0309017 |
| 1299 | 63:00-3.224 | 1299 | 401377    | 1386024.57 | _____ | _____                               | КН63:17:0309017 |
| 1300 | 63:00-3.224 | 1300 | 401389.55 | 1386019.7  | _____ | _____                               | КН63:17:0309017 |
| 1301 | 63:00-3.224 | 1301 | 401407.01 | 1386004.12 | _____ | _____                               | КН63:17:0309017 |
| 1302 | 63:00-3.224 | 1302 | 401415.8  | 1386002.77 | _____ | _____                               | КН63:17:0309017 |
| 1303 | 63:00-3.224 | 1303 | 401442.36 | 1386007.18 | _____ | _____                               | КН63:17:0309017 |
| 1304 | 63:00-3.224 | 1304 | 401458.86 | 1386007.93 | _____ | _____                               | КН63:17:0309017 |
| 1305 | 63:00-3.224 | 1305 | 401482.84 | 1386004.48 | _____ | _____                               | КН63:17:0309017 |

\_\_\_\_\_

полное наименование должности

М.П.

\_\_\_\_\_

подпись

\_\_\_\_\_

инициалы, фамилия

**Раздел 10**

**КАДАСТРОВЫЙ ПЛАН ТЕРРИТОРИИ**

Лист № 88раздела 10

Всего листов раздела 10: 283

Всего разделов: 11

Всего листов: 827

« 06 » июля 2021 г. № КУВИ-002/2021-83007525

Номер кадастрового квартала: 63:01:0913005

Сведения о характерных точках границ:

| Номер п/п | Реестровый номер | Обозначение характерных точек | Координаты |            | Описание закрепления на местности | Метод определения координат и средняя квадратическая погрешность положения характерной точки (Mt), м | Система координат |
|-----------|------------------|-------------------------------|------------|------------|-----------------------------------|--|-------------------|
|           |                  |                               | X          | Y          |                                   |  |                   |
| 1         | 2                | 3                             | 4          | 5          | 6                                 | 7  | 8                 |
| 1306      | 63:00-3.224      | 1306                          | 401496.76  | 1386004.77 | _____                             | _____  | КН63:17:0309017   |
| 1307      | 63:00-3.224      | 1307                          | 401520.52  | 1386009.44 | _____                             | _____  | КН63:17:0309017   |
| 1308      | 63:00-3.224      | 1308                          | 401567.41  | 1386033.74 | _____                             | _____  | КН63:17:0309017   |
| 1309      | 63:00-3.224      | 1309                          | 401589.17  | 1386040.23 | _____                             | _____  | КН63:17:0309017   |
| 1310      | 63:00-3.224      | 1310                          | 401602.36  | 1386038.72 | _____                             | _____  | КН63:17:0309017   |
| 1311      | 63:00-3.224      | 1311                          | 401616.04  | 1386036.61 | _____                             | _____  | КН63:17:0309017   |
| 1312      | 63:00-3.224      | 1312                          | 401629.23  | 1386042.61 | _____                             | _____  | КН63:17:0309017   |
| 1313      | 63:00-3.224      | 1313                          | 401666.36  | 1386078.27 | _____                             | _____  | КН63:17:0309017   |
| 1314      | 63:00-3.224      | 1314                          | 401711.78  | 1386111.39 | _____                             | _____  | КН63:17:0309017   |
| 1315      | 63:00-3.224      | 1315                          | 401718.63  | 1386121.91 | _____                             | _____  | КН63:17:0309017   |
| 1316      | 63:00-3.224      | 1316                          | 401723.97  | 1386143.43 | _____                             | _____  | КН63:17:0309017   |
| 1317      | 63:00-3.224      | 1317                          | 401733.92  | 1386155.07 | _____                             | _____  | КН63:17:0309017   |
| 1318      | 63:00-3.224      | 1318                          | 401787.77  | 1386197.78 | _____                             | _____  | КН63:17:0309017   |
| 1319      | 63:00-3.224      | 1319                          | 401828.4   | 1386224.58 | _____                             | _____  | КН63:17:0309017   |
| 1320      | 63:00-3.224      | 1320                          | 401824.15  | 1386234.94 | _____                             | _____  | КН63:17:0309017   |

\_\_\_\_\_

полное наименование должности

М.П.

\_\_\_\_\_

подпись

\_\_\_\_\_

инициалы, фамилия

## Раздел 10

### КАДАСТРОВЫЙ ПЛАН ТЕРРИТОРИИ

Лист № 89раздела 10

Всего листов раздела 10: 283

Всего разделов: 11

Всего листов: 827

« 06 » июля 2021 г. № КУВИ-002/2021-83007525

Номер кадастрового квартала: 63:01:0913005

Сведения о характерных точках границ:

| Номер п/п | Реестровый номер | Обозначение характерных точек | Координаты |            | Описание закрепления на местности | Метод определения координат и средняя квадратическая погрешность положения характерной точки (M <sub>t</sub> ), м | Система координат |
|-----------|------------------|-------------------------------|------------|------------|-----------------------------------|---|-------------------|
|           |                  |                               | X          | Y          |                                   |   |                   |
| 1         | 2                | 3                             | 4          | 5          | 6                                 | 7   | 8                 |
| 1321      | 63:00-3.224      | 1321                          | 401821.64  | 1386255.99 | _____                             | _____   | КН63:17:0309017   |
| 1322      | 63:00-3.224      | 1322                          | 401826.11  | 1386273.31 | _____                             | _____   | КН63:17:0309017   |
| 1323      | 63:00-3.224      | 1323                          | 401850.51  | 1386292.57 | _____                             | _____   | КН63:17:0309017   |
| 1324      | 63:00-3.224      | 1324                          | 401865.85  | 1386295.35 | _____                             | _____   | КН63:17:0309017   |
| 1325      | 63:00-3.224      | 1325                          | 401922.56  | 1386335.31 | _____                             | _____   | КН63:17:0309017   |
| 1326      | 63:00-3.224      | 1326                          | 401947.43  | 1386374.93 | _____                             | _____   | КН63:17:0309017   |
| 1327      | 63:00-3.224      | 1327                          | 401972.85  | 1386401.48 | _____                             | _____   | КН63:17:0309017   |
| 1328      | 63:00-3.224      | 1328                          | 402007.07  | 1386415.64 | _____                             | _____   | КН63:17:0309017   |
| 1329      | 63:00-3.224      | 1329                          | 402044.27  | 1386428.9  | _____                             | _____   | КН63:17:0309017   |

|      |             |      |           |            |       |       |                 |
|------|-------------|------|-----------|------------|-------|-------|-----------------|
| 1330 | 63:00-3.224 | 1330 | 402056.51 | 1386433.41 | _____ | _____ | КН63:17:0309017 |
| 1331 | 63:00-3.224 | 1331 | 402068.28 | 1386435.8  | _____ | _____ | КН63:17:0309017 |
| 1332 | 63:00-3.224 | 1332 | 402078.02 | 1386431.88 | _____ | _____ | КН63:17:0309017 |
| 1333 | 63:00-3.224 | 1333 | 402116.9  | 1386404.3  | _____ | _____ | КН63:17:0309017 |
| 1334 | 63:00-3.224 | 1334 | 402130.97 | 1386408.12 | _____ | _____ | КН63:17:0309017 |
| 1335 | 63:00-3.224 | 1335 | 402143.79 | 1386415.01 | _____ | _____ | КН63:17:0309017 |

\_\_\_\_\_

полное наименование должности

М.П.

\_\_\_\_\_

подпись

\_\_\_\_\_

инициалы, фамилия

## Раздел 10

### КАДАСТРОВЫЙ ПЛАН ТЕРРИТОРИИ

Лист № 90раздела 10

Всего листов раздела 10: 283

Всего разделов: 11

Всего листов: 827

« 06 » июля 2021 г. № КУВИ-002/2021-83007525

Номер кадастрового квартала: 63:01:0913005

Сведения о характерных точках границ:

| Номер п/п | Реестровый номер | Обозначение характерных точек | Координаты |            | Описание закрепления на местности | Метод определения координат и средняя квадратическая погрешность положения характерной точки (Mt), м | Система координат |
|-----------|------------------|-------------------------------|------------|------------|-----------------------------------|--|-------------------|
|           |                  |                               | X          | Y          |                                   |  |                   |
| 1         | 2                | 3                             | 4          | 5          | 6                                 | 7  | 8                 |
| 1336      | 63:00-3.224      | 1336                          | 402174.86  | 1386452.14 | _____                             | _____  | КН63:17:0309017   |
| 1337      | 63:00-3.224      | 1337                          | 402208.18  | 1386488.25 | _____                             | _____  | КН63:17:0309017   |

|      |             |      |           |            |       |       |                 |
|------|-------------|------|-----------|------------|-------|-------|-----------------|
| 1338 | 63:00-3.224 | 1338 | 402227.4  | 1386500.97 | _____ | _____ | КН63:17:0309017 |
| 1339 | 63:00-3.224 | 1339 | 402243.47 | 1386506.74 | _____ | _____ | КН63:17:0309017 |
| 1340 | 63:00-3.224 | 1340 | 402282.07 | 1386526.9  | _____ | _____ | КН63:17:0309017 |
| 1341 | 63:00-3.224 | 1341 | 402290.87 | 1386534.42 | _____ | _____ | КН63:17:0309017 |
| 1342 | 63:00-3.224 | 1342 | 402304.33 | 1386541.33 | _____ | _____ | КН63:17:0309017 |
| 1343 | 63:00-3.224 | 1343 | 402329.1  | 1386547.63 | _____ | _____ | КН63:17:0309017 |
| 1344 | 63:00-3.224 | 1344 | 402347.92 | 1386551.49 | _____ | _____ | КН63:17:0309017 |
| 1345 | 63:00-3.224 | 1345 | 402350.27 | 1386566.48 | _____ | _____ | КН63:17:0309017 |
| 1346 | 63:00-3.224 | 1346 | 402356.52 | 1386584.82 | _____ | _____ | КН63:17:0309017 |
| 1347 | 63:00-3.224 | 1347 | 402369.92 | 1386596.99 | _____ | _____ | КН63:17:0309017 |
| 1348 | 63:00-3.224 | 1348 | 402383.66 | 1386600.16 | _____ | _____ | КН63:17:0309017 |
| 1349 | 63:00-3.224 | 1349 | 402390.05 | 1386601.75 | _____ | _____ | КН63:17:0309017 |
| 1350 | 63:00-3.224 | 1350 | 402391.86 | 1386615.25 | _____ | _____ | КН63:17:0309017 |

\_\_\_\_\_

полное наименование должности

М.П.

\_\_\_\_\_

подпись

\_\_\_\_\_

инициалы, фамилия

## Раздел 10

### КАДАСТРОВЫЙ ПЛАН ТЕРРИТОРИИ

Лист № 91раздела 10

Всего листов раздела 10: 283

Всего разделов: 11

Всего листов: 827

« 06 » июля 2021 г. № КУВИ-002/2021-83007525

Номер кадастрового квартала: 63:01:0913005

Сведения о характерных точках границ:

| Номер п/п | Реестровый номер | Обозначение характерных точек | Координаты |            | Описание закрепления на местности | Метод определения координат и средняя квадратическая погрешность положения характерной точки (Mt), м | Система координат |
|-----------|------------------|-------------------------------|------------|------------|-----------------------------------|--|-------------------|
|           |                  |                               | X          | Y          |                                   |  |                   |
| 1         | 2                | 3                             | 4          | 5          | 6                                 | 7  | 8                 |
| 1351      | 63:00-3.224      | 1351                          | 402390.55  | 1386632.44 | _____                             | _____  | КН63:17:0309017   |
| 1352      | 63:00-3.224      | 1352                          | 402394.26  | 1386651.33 | _____                             | _____  | КН63:17:0309017   |
| 1353      | 63:00-3.224      | 1353                          | 402410.95  | 1386670.29 | _____                             | _____  | КН63:17:0309017   |
| 1354      | 63:00-3.224      | 1354                          | 402432.04  | 1386697.38 | _____                             | _____  | КН63:17:0309017   |
| 1355      | 63:00-3.224      | 1355                          | 402449.29  | 1386719.93 | _____                             | _____  | КН63:17:0309017   |
| 1356      | 63:00-3.224      | 1356                          | 402460.96  | 1386738.68 | _____                             | _____  | КН63:17:0309017   |
| 1357      | 63:00-3.224      | 1357                          | 402465.95  | 1386766.32 | _____                             | _____  | КН63:17:0309017   |
| 1358      | 63:00-3.224      | 1358                          | 402461.17  | 1386795.67 | _____                             | _____  | КН63:17:0309017   |
| 1359      | 63:00-3.224      | 1359                          | 402451.18  | 1386812.32 | _____                             | _____  | КН63:17:0309017   |
| 1360      | 63:00-3.224      | 1360                          | 402398.14  | 1386884    | _____                             | _____  | КН63:17:0309017   |
| 1361      | 63:00-3.224      | 1361                          | 402373.6   | 1386921.09 | _____                             | _____  | КН63:17:0309017   |
| 1362      | 63:00-3.224      | 1362                          | 402358.53  | 1386953.89 | _____                             | _____  | КН63:17:0309017   |
| 1363      | 63:00-3.224      | 1363                          | 402341.32  | 1387011.06 | _____                             | _____  | КН63:17:0309017   |
| 1364      | 63:00-3.224      | 1364                          | 402335.77  | 1387066.86 | _____                             | _____  | КН63:17:0309017   |
| 1365      | 63:00-3.224      | 1365                          | 402336.57  | 1387094.41 | _____                             | _____  | КН63:17:0309017   |

\_\_\_\_\_

полное наименование должности

М.П.

\_\_\_\_\_

подпись

\_\_\_\_\_

инициалы, фамилия

**Раздел 10**

## КАДАСТРОВЫЙ ПЛАН ТЕРРИТОРИИ

Лист № 92раздела 10

Всего листов раздела 10: 283

Всего разделов: 11

Всего листов: 827

« 06 » июля 2021 г. № КУВИ-002/2021-83007525

Номер кадастрового квартала: 63:01:0913005

Сведения о характерных точках границ:

| Номер п/п | Реестровый номер | Обозначение характерных точек | Координаты |            | Описание закрепления на местности | Метод определения координат и средняя квадратическая погрешность положения характерной точки (M <sub>t</sub> ), м | Система координат |
|-----------|------------------|-------------------------------|------------|------------|-----------------------------------|---|-------------------|
|           |                  |                               | X          | Y          |                                   |   |                   |
| 1         | 2                | 3                             | 4          | 5          | 6                                 | 7   | 8                 |
| 1366      | 63:00-3.224      | 1366                          | 402358.25  | 1387127.19 | _____                             | _____   | КН63:17:0309017   |
| 1367      | 63:00-3.224      | 1367                          | 402371.21  | 1387158.42 | _____                             | _____   | КН63:17:0309017   |
| 1368      | 63:00-3.224      | 1368                          | 402368.85  | 1387184.88 | _____                             | _____   | КН63:17:0309017   |
| 1369      | 63:00-3.224      | 1369                          | 402360.89  | 1387217.15 | _____                             | _____   | КН63:17:0309017   |
| 1370      | 63:00-3.224      | 1370                          | 402363.01  | 1387259.48 | _____                             | _____   | КН63:17:0309017   |
| 1371      | 63:00-3.224      | 1371                          | 402371.2   | 1387285.94 | _____                             | _____   | КН63:17:0309017   |
| 1372      | 63:00-3.224      | 1372                          | 402381.79  | 1387304.73 | _____                             | _____   | КН63:17:0309017   |
| 1373      | 63:00-3.224      | 1373                          | 402393.18  | 1387320.62 | _____                             | _____   | КН63:17:0309017   |
| 1374      | 63:00-3.224      | 1374                          | 402400.05  | 1387344.95 | _____                             | _____   | КН63:17:0309017   |
| 1375      | 63:00-3.224      | 1375                          | 402400.58  | 1387374.59 | _____                             | _____   | КН63:17:0309017   |
| 1376      | 63:00-3.224      | 1376                          | 402396.6   | 1387398.42 | _____                             | _____   | КН63:17:0309017   |
| 1377      | 63:00-3.224      | 1377                          | 402391.31  | 1387411.17 | _____                             | _____   | КН63:17:0309017   |
| 1378      | 63:00-3.224      | 1378                          | 402394.42  | 1387455.99 | _____                             | _____   | КН63:17:0309017   |
| 1379      | 63:00-3.224      | 1379                          | 402404     | 1387500.54 | _____                             | _____   | КН63:17:0309017   |



|      |             |      |           |            |       |       |                 |
|------|-------------|------|-----------|------------|-------|-------|-----------------|
| 1380 | 63:00-3.224 | 1380 | 402405.47 | 1387545.08 | _____ | _____ | КН63:17:0309017 |
|------|-------------|------|-----------|------------|-------|-------|-----------------|

\_\_\_\_\_

полное наименование должности

М.П.

\_\_\_\_\_

подпись

\_\_\_\_\_

инициалы, фамилия

## Раздел 10

### КАДАСТРОВЫЙ ПЛАН ТЕРРИТОРИИ

Лист № 93 раздела 10

Всего листов раздела 10: 283

Всего разделов: 11

Всего листов: 827

« 06 » июля 2021 г. № КУВИ-002/2021-83007525

Номер кадастрового квартала: 63:01:0913005

Сведения о характерных точках границ:

| Номер п/п | Реестровый номер | Обозначение характерных точек | Координаты |            | Описание закрепления на местности | Метод определения координат и средняя квадратическая погрешность положения характерной точки (Mt), м | Система координат |
|-----------|------------------|-------------------------------|------------|------------|-----------------------------------|--|-------------------|
|           |                  |                               | X          | Y          |                                   |  |                   |
| 1         | 2                | 3                             | 4          | 5          | 6                                 | 7  | 8                 |
| 1381      | 63:00-3.224      | 1381                          | 402399.88  | 1387567.03 | _____                             | _____  | КН63:17:0309017   |
| 1382      | 63:00-3.224      | 1382                          | 402390.91  | 1387583.97 | _____                             | _____  | КН63:17:0309017   |
| 1383      | 63:00-3.224      | 1383                          | 402380.32  | 1387595.34 | _____                             | _____  | КН63:17:0309017   |
| 1384      | 63:00-3.224      | 1384                          | 402363.64  | 1387604.07 | _____                             | _____  | КН63:17:0309017   |
| 1385      | 63:00-3.224      | 1385                          | 402357.58  | 1387617.56 | _____                             | _____  | КН63:17:0309017   |
| 1386      | 63:00-3.224      | 1386                          | 402356.77  | 1387635.3  | _____                             | _____  | КН63:17:0309017   |
| 1387      | 63:00-3.224      | 1387                          | 402359.93  | 1387646.4  | _____                             | _____  | КН63:17:0309017   |



|      |             |      |           |            |       |       |                 |
|------|-------------|------|-----------|------------|-------|-------|-----------------|
| 1396 | 63:00-3.224 | 1396 | 402585.08 | 1387934.01 | _____ | _____ | КН63:17:0309017 |
| 1397 | 63:00-3.224 | 1397 | 402575.31 | 1387951.48 | _____ | _____ | КН63:17:0309017 |
| 1398 | 63:00-3.224 | 1398 | 402566.32 | 1387967.86 | _____ | _____ | КН63:17:0309017 |
| 1399 | 63:00-3.224 | 1399 | 402561.84 | 1387983.75 | _____ | _____ | КН63:17:0309017 |
| 1400 | 63:00-3.224 | 1400 | 402561.27 | 1387999.88 | _____ | _____ | КН63:17:0309017 |
| 1401 | 63:00-3.224 | 1401 | 402568.17 | 1388029.25 | _____ | _____ | КН63:17:0309017 |
| 1402 | 63:00-3.224 | 1402 | 402584.31 | 1388042.22 | _____ | _____ | КН63:17:0309017 |
| 1403 | 63:00-3.224 | 1403 | 402626.63 | 1388069.48 | _____ | _____ | КН63:17:0309017 |
| 1404 | 63:00-3.224 | 1404 | 402647.27 | 1388099.92 | _____ | _____ | КН63:17:0309017 |
| 1405 | 63:00-3.224 | 1405 | 402667.89 | 1388143.02 | _____ | _____ | КН63:17:0309017 |
| 1406 | 63:00-3.224 | 1406 | 402670.56 | 1388158.65 | _____ | _____ | КН63:17:0309017 |
| 1407 | 63:00-3.224 | 1407 | 402686.69 | 1388195.15 | _____ | _____ | КН63:17:0309017 |
| 1408 | 63:00-3.224 | 1408 | 402700.2  | 1388242.26 | _____ | _____ | КН63:17:0309017 |
| 1409 | 63:00-3.224 | 1409 | 402749.39 | 1388265.99 | _____ | _____ | КН63:17:0309017 |
| 1410 | 63:00-3.224 | 1410 | 402777.84 | 1388279.39 | _____ | _____ | КН63:17:0309017 |

\_\_\_\_\_

полное наименование должности

М.П.

\_\_\_\_\_

подпись

\_\_\_\_\_

инициалы, фамилия

## Раздел 10

### КАДАСТРОВЫЙ ПЛАН ТЕРРИТОРИИ

Лист № 95 раздела 10

Всего листов раздела 10: 283

Всего разделов: 11

Всего листов: 827

« 06 » июля 2021 г. № КУВИ-002/2021-83007525

Номер кадастрового квартала: 63:01:0913005

Сведения о характерных точках границ:

| Номер п/п | Реестровый номер | Обозначение характерных точек | Координаты |            | Описание закрепления на местности | Метод определения координат и средняя квадратическая погрешность положения характерной точки (Mt), м | Система координат |
|-----------|------------------|-------------------------------|------------|------------|-----------------------------------|--|-------------------|
|           |                  |                               | X          | Y          |                                   |  |                   |
| 1         | 2                | 3                             | 4          | 5          | 6                                 | 7  | 8                 |
| 1411      | 63:00-3.224      | 1411                          | 402826.19  | 1388314.42 | _____                             | _____  | КН63:17:0309017   |
| 1412      | 63:00-3.224      | 1412                          | 402854.03  | 1388339.45 | _____                             | _____  | КН63:17:0309017   |
| 1413      | 63:00-3.224      | 1413                          | 402874.28  | 1388348.06 | _____                             | _____  | КН63:17:0309017   |
| 1414      | 63:00-3.224      | 1414                          | 402970.75  | 1388341.54 | _____                             | _____  | КН63:17:0309017   |
| 1415      | 63:00-3.224      | 1415                          | 403043.56  | 1388327.48 | _____                             | _____  | КН63:17:0309017   |
| 1416      | 63:00-3.224      | 1416                          | 403095.2   | 1388310.97 | _____                             | _____  | КН63:17:0309017   |
| 1417      | 63:00-3.224      | 1417                          | 403129.68  | 1388310.04 | _____                             | _____  | КН63:17:0309017   |
| 1418      | 63:00-3.224      | 1418                          | 403262.85  | 1388301.59 | _____                             | _____  | КН63:17:0309017   |
| 1419      | 63:00-3.224      | 1419                          | 403434.97  | 1388271.11 | _____                             | _____  | КН63:17:0309017   |
| 1420      | 63:00-3.224      | 1420                          | 403923.73  | 1388185.01 | _____                             | _____  | КН63:17:0309017   |
| 1421      | 63:00-3.224      | 1421                          | 404497.61  | 1388088.61 | _____                             | _____  | КН63:17:0309017   |
| 1422      | 63:00-3.224      | 1422                          | 404583.34  | 1388102.23 | _____                             | _____  | КН63:17:0309017   |
| 1423      | 63:00-3.224      | 1423                          | 404636.89  | 1388109.43 | _____                             | _____  | КН63:17:0309017   |
| 1424      | 63:00-3.224      | 1424                          | 404886.37  | 1387940.45 | _____                             | _____  | КН63:17:0309017   |
| 1425      | 63:00-3.224      | 1425                          | 404911.66  | 1387950.98 | _____                             | _____  | КН63:17:0309017   |

\_\_\_\_\_

полное наименование должности

М.П.

\_\_\_\_\_

подпись

\_\_\_\_\_

инициалы, фамилия

## КАДАСТРОВЫЙ ПЛАН ТЕРРИТОРИИ

Лист № 96раздела 10

Всего листов раздела 10: 283

Всего разделов: 11

Всего листов: 827

« 06 » июля 2021 г. № КУВИ-002/2021-83007525

Номер кадастрового квартала: 63:01:0913005

Сведения о характерных точках границ:

| Номер п/п | Реестровый номер | Обозначение характерных точек | Координаты |            | Описание закрепления на местности | Метод определения координат и средняя квадратическая погрешность положения характерной точки (M <sub>t</sub> ), м | Система координат |
|-----------|------------------|-------------------------------|------------|------------|-----------------------------------|---|-------------------|
|           |                  |                               | X          | Y          |                                   |   |                   |
| 1         | 2                | 3                             | 4          | 5          | 6                                 | 7   | 8                 |
| 1426      | 63:00-3.224      | 1426                          | 404921.56  | 1387955.1  | _____                             | _____   | КН63:17:0309017   |
| 1427      | 63:00-3.224      | 1427                          | 404955.05  | 1387978.7  | _____                             | _____   | КН63:17:0309017   |
| 1428      | 63:00-3.224      | 1428                          | 404968.8   | 1387979.06 | _____                             | _____   | КН63:17:0309017   |
| 1429      | 63:00-3.224      | 1429                          | 404979.66  | 1387983.42 | _____                             | _____   | КН63:17:0309017   |
| 1430      | 63:00-3.224      | 1430                          | 405014.04  | 1387988.11 | _____                             | _____   | КН63:17:0309017   |
| 1431      | 63:00-3.224      | 1431                          | 405067.26  | 1388000.36 | _____                             | _____   | КН63:17:0309017   |
| 1432      | 63:00-3.224      | 1432                          | 405156.24  | 1388024.31 | _____                             | _____   | КН63:17:0309017   |
| 1433      | 63:00-3.224      | 1433                          | 405221.25  | 1388039.58 | _____                             | _____   | КН63:17:0309017   |
| 1434      | 63:00-3.224      | 1434                          | 405252.84  | 1388067.38 | _____                             | _____   | КН63:17:0309017   |
| 1435      | 63:00-3.224      | 1435                          | 405282.18  | 1388090.52 | _____                             | _____   | КН63:17:0309017   |
| 1436      | 63:00-3.224      | 1436                          | 405304.9   | 1388104.92 | _____                             | _____   | КН63:17:0309017   |
| 1437      | 63:00-3.224      | 1437                          | 405367.2   | 1388170.63 | _____                             | _____   | КН63:17:0309017   |

|      |             |      |           |            |       |       |                 |
|------|-------------|------|-----------|------------|-------|-------|-----------------|
| 1438 | 63:00-3.224 | 1438 | 405428.21 | 1388190.62 | _____ | _____ | КН63:17:0309017 |
| 1439 | 63:00-3.224 | 1439 | 405656.87 | 1388232.35 | _____ | _____ | КН63:17:0309017 |
| 1440 | 63:00-3.224 | 1440 | 405671.84 | 1388185.54 | _____ | _____ | КН63:17:0309017 |

\_\_\_\_\_

полное наименование должности

М.П.

\_\_\_\_\_

подпись

\_\_\_\_\_

инициалы, фамилия

## Раздел 10

### КАДАСТРОВЫЙ ПЛАН ТЕРРИТОРИИ

Лист № 97раздела 10

Всего листов раздела 10: 283

Всего разделов: 11

Всего листов: 827

« 06 » июля 2021 г. № КУВИ-002/2021-83007525

Номер кадастрового квартала: 63:01:0913005

Сведения о характерных точках границ:

| Номер п/п | Реестровый номер | Обозначение характерных точек | Координаты |            | Описание закрепления на местности | Метод определения координат и средняя квадратическая погрешность положения характерной точки (Mt), м | Система координат |
|-----------|------------------|-------------------------------|------------|------------|-----------------------------------|--|-------------------|
|           |                  |                               | X          | Y          |                                   |  |                   |
| 1         | 2                | 3                             | 4          | 5          | 6                                 | 7  | 8                 |
| 1441      | 63:00-3.224      | 1441                          | 405680.35  | 1388138.09 | _____                             | _____  | КН63:17:0309017   |
| 1442      | 63:00-3.224      | 1442                          | 405675.48  | 1388096.72 | _____                             | _____  | КН63:17:0309017   |
| 1443      | 63:00-3.224      | 1443                          | 405673.06  | 1388066.29 | _____                             | _____  | КН63:17:0309017   |
| 1444      | 63:00-3.224      | 1444                          | 405661.78  | 1388022.65 | _____                             | _____  | КН63:17:0309017   |
| 1445      | 63:00-3.224      | 1445                          | 405651.15  | 1387979.95 | _____                             | _____  | КН63:17:0309017   |



| 1    | 2           | 3    | 4         | 5          | 6     | положения характерной точки (Mt), м | 8               |
|------|-------------|------|-----------|------------|-------|-------------------------------------|-----------------|
| 1456 | 63:00-3.224 | 1456 | 405883.51 | 1387803.56 | _____ | _____                               | КН63:17:0309017 |
| 1457 | 63:00-3.224 | 1457 | 405860.4  | 1387773.11 | _____ | _____                               | КН63:17:0309017 |
| 1458 | 63:00-3.224 | 1458 | 405838.49 | 1387736.62 | _____ | _____                               | КН63:17:0309017 |
| 1459 | 63:00-3.224 | 1459 | 405819.03 | 1387692.84 | _____ | _____                               | КН63:17:0309017 |
| 1460 | 63:00-3.224 | 1460 | 405803.22 | 1387641.72 | _____ | _____                               | КН63:17:0309017 |
| 1461 | 63:00-3.224 | 1461 | 405857.95 | 1387596.72 | _____ | _____                               | КН63:17:0309017 |
| 1462 | 63:00-3.224 | 1462 | 405870.37 | 1387552.77 | _____ | _____                               | КН63:17:0309017 |
| 1463 | 63:00-3.224 | 1463 | 405842.18 | 1387532.73 | _____ | _____                               | КН63:17:0309017 |
| 1464 | 63:00-3.224 | 1464 | 405792.97 | 1387487.61 | _____ | _____                               | КН63:17:0309017 |
| 1465 | 63:00-3.224 | 1465 | 405744.49 | 1387435.82 | _____ | _____                               | КН63:17:0309017 |
| 1466 | 63:00-3.224 | 1466 | 405787.01 | 1387409.51 | _____ | _____                               | КН63:17:0309017 |
| 1467 | 63:00-3.224 | 1467 | 406019.37 | 1387204.27 | _____ | _____                               | КН63:17:0309017 |
| 1468 | 63:00-3.224 | 1468 | 405720.65 | 1386894.65 | _____ | _____                               | КН63:17:0309017 |
| 1469 | 63:00-3.224 | 1469 | 405605.16 | 1386913.91 | _____ | _____                               | КН63:17:0309017 |
| 1470 | 63:00-3.224 | 1470 | 405597.73 | 1386731.13 | _____ | _____                               | КН63:17:0309017 |

\_\_\_\_\_

полное наименование должности

М.П.

\_\_\_\_\_

подпись

\_\_\_\_\_

инициалы, фамилия

**Раздел 10**

**КАДАСТРОВЫЙ ПЛАН ТЕРРИТОРИИ**



Лист № 99раздела 10

Всего листов раздела 10: 283

Всего разделов: 11

Всего листов: 827

« 06 » июля 2021 г. № КУВИ-002/2021-83007525

Номер кадастрового квартала: 63:01:0913005

Сведения о характерных точках границ:

| Номер п/п | Реестровый номер | Обозначение характерных точек | Координаты |            | Описание закрепления на местности | Метод определения координат и средняя квадратическая погрешность положения характерной точки (Mt), м | Система координат |
|-----------|------------------|-------------------------------|------------|------------|-----------------------------------|--|-------------------|
|           |                  |                               | X          | Y          |                                   |  |                   |
| 1         | 2                | 3                             | 4          | 5          | 6                                 | 7  | 8                 |
| 1471      | 63:00-3.224      | 1471                          | 405661.86  | 1386636.14 | _____                             | _____  | КН63:17:0309017   |
| 1472      | 63:00-3.224      | 1472                          | 405521.38  | 1386585.3  | _____                             | _____  | КН63:17:0309017   |
| 1473      | 63:00-3.224      | 1473                          | 405507.57  | 1386570.32 | _____                             | _____  | КН63:17:0309017   |
| 1474      | 63:00-3.224      | 1474                          | 405644.92  | 1386485.61 | _____                             | _____  | КН63:17:0309017   |
| 1475      | 63:00-3.224      | 1475                          | 405706.24  | 1386447.49 | _____                             | _____  | КН63:17:0309017   |
| 1476      | 63:00-3.224      | 1476                          | 405809.23  | 1386265.66 | _____                             | _____  | КН63:17:0309017   |
| 1477      | 63:00-3.224      | 1477                          | 405783.46  | 1386245.57 | _____                             | _____  | КН63:17:0309017   |
| 1478      | 63:00-3.224      | 1478                          | 405733.64  | 1386241.27 | _____                             | _____  | КН63:17:0309017   |
| 1479      | 63:00-3.224      | 1479                          | 405557.25  | 1386248.76 | _____                             | _____  | КН63:17:0309017   |
| 1480      | 63:00-3.224      | 1480                          | 405365.69  | 1386275.01 | _____                             | _____  | КН63:17:0309017   |
| 1481      | 63:00-3.224      | 1481                          | 405309.69  | 1386163.4  | _____                             | _____  | КН63:17:0309017   |
| 1482      | 63:00-3.224      | 1482                          | 405369.59  | 1386101.88 | _____                             | _____  | КН63:17:0309017   |
| 1483      | 63:00-3.224      | 1483                          | 405553.01  | 1386047.43 | _____                             | _____  | КН63:17:0309017   |
| 1484      | 63:00-3.224      | 1484                          | 405982.53  | 1385929.13 | _____                             | _____  | КН63:17:0309017   |
| 1485      | 63:00-3.224      | 1485                          | 405990.09  | 1385641.15 | _____                             | _____  | КН63:17:0309017   |

\_\_\_\_\_

полное наименование должности

М.П.

\_\_\_\_\_

подпись

\_\_\_\_\_

инициалы, фамилия

## Раздел 10

### КАДАСТРОВЫЙ ПЛАН ТЕРРИТОРИИ

Лист № 100раздела 10

Всего листов раздела 10: 283

Всего разделов: 11

Всего листов: 827

« 06 » июля 2021 г. № КУВИ-002/2021-83007525

Номер кадастрового квартала: 63:01:0913005

Сведения о характерных точках границ:

| Номер п/п | Реестровый номер | Обозначение характерных точек | Координаты |            | Описание закрепления на местности | Метод определения координат и средняя квадратическая погрешность положения характерной точки (M <sub>t</sub> ), м | Система координат |
|-----------|------------------|-------------------------------|------------|------------|-----------------------------------|---|-------------------|
|           |                  |                               | X          | Y          |                                   |   |                   |
| 1         | 2                | 3                             | 4          | 5          | 6                                 | 7   | 8                 |
| 1486      | 63:00-3.224      | 1486                          | 406061.79  | 1385570.06 | _____                             | _____   | КН63:17:0309017   |
| 1487      | 63:00-3.224      | 1487                          | 406062.68  | 1385530.7  | _____                             | _____   | КН63:17:0309017   |
| 1488      | 63:00-3.224      | 1488                          | 405657.49  | 1385533.74 | _____                             | _____   | КН63:17:0309017   |
| 1489      | 63:00-3.224      | 1489                          | 405398.29  | 1385547.21 | _____                             | _____   | КН63:17:0309017   |
| 1490      | 63:00-3.224      | 1490                          | 405255.05  | 1385534.17 | _____                             | _____   | КН63:17:0309017   |
| 1491      | 63:00-3.224      | 1491                          | 405166.13  | 1385530.36 | _____                             | _____   | КН63:17:0309017   |
| 1492      | 63:00-3.224      | 1492                          | 405154.56  | 1385669.3  | _____                             | _____   | КН63:17:0309017   |
| 1493      | 63:00-3.224      | 1493                          | 405019.89  | 1385738.2  | _____                             | _____   | КН63:17:0309017   |
| 1494      | 63:00-3.224      | 1494                          | 404798.06  | 1385804.51 | _____                             | _____   | КН63:17:0309017   |

|      |             |      |           |            |       |       |                 |
|------|-------------|------|-----------|------------|-------|-------|-----------------|
| 1495 | 63:00-3.224 | 1495 | 404685.73 | 1385654.38 | _____ | _____ | КН63:17:0309017 |
| 1496 | 63:00-3.224 | 1496 | 404257.22 | 1385881.94 | _____ | _____ | КН63:17:0309017 |
| 1497 | 63:00-3.224 | 1497 | 404117.94 | 1385972.45 | _____ | _____ | КН63:17:0309017 |
| 1498 | 63:00-3.224 | 1498 | 404112.63 | 1385975.92 | _____ | _____ | КН63:17:0309017 |
| 1499 | 63:00-3.224 | 1499 | 404108.77 | 1385978.41 | _____ | _____ | КН63:17:0309017 |
| 1500 | 63:00-3.224 | 1500 | 404081.16 | 1385994.74 | _____ | _____ | КН63:17:0309017 |

\_\_\_\_\_

полное наименование должности

М.П.

\_\_\_\_\_

подпись

\_\_\_\_\_

инициалы, фамилия

## Раздел 10

### КАДАСТРОВЫЙ ПЛАН ТЕРРИТОРИИ

Лист № 101раздела 10

Всего листов раздела 10: 283

Всего разделов: 11

Всего листов: 827

« 06 » июля 2021 г. № КУВИ-002/2021-83007525

Номер кадастрового квартала: 63:01:0913005

Сведения о характерных точках границ:

| Номер п/п | Реестровый номер | Обозначение характерных точек | Координаты |            | Описание закрепления на местности | Метод определения координат и средняя квадратическая погрешность положения характерной точки (Mt), м | Система координат |
|-----------|------------------|-------------------------------|------------|------------|-----------------------------------|--|-------------------|
|           |                  |                               | X          | Y          |                                   |  |                   |
| 1         | 2                | 3                             | 4          | 5          | 6                                 | 7  | 8                 |
| 1501      | 63:00-3.224      | 1501                          | 404079.47  | 1385995.74 | _____                             | _____  | КН63:17:0309017   |
| 1502      | 63:00-3.224      | 1502                          | 404073.64  | 1385999.17 | _____                             | _____  | КН63:17:0309017   |

|      |             |      |           |            |       |       |                 |
|------|-------------|------|-----------|------------|-------|-------|-----------------|
| 1503 | 63:00-3.224 | 1503 | 404068.84 | 1386002.01 | _____ | _____ | КН63:17:0309017 |
| 1504 | 63:00-3.224 | 1504 | 404047.97 | 1385986.33 | _____ | _____ | КН63:17:0309017 |
| 1505 | 63:00-3.224 | 1505 | 403929.69 | 1386150.26 | _____ | _____ | КН63:17:0309017 |
| 1506 | 63:00-3.224 | 1506 | 403659.18 | 1386053.73 | _____ | _____ | КН63:17:0309017 |
| 1507 | 63:00-3.224 | 1507 | 403617.49 | 1386033.91 | _____ | _____ | КН63:17:0309017 |
| 1508 | 63:00-3.224 | 1508 | 403603.21 | 1386012.92 | _____ | _____ | КН63:17:0309017 |
| 1509 | 63:00-3.224 | 1509 | 403577.69 | 1385977.43 | _____ | _____ | КН63:17:0309017 |
| 1510 | 63:00-3.224 | 1510 | 403558.71 | 1385947.37 | _____ | _____ | КН63:17:0309017 |
| 1511 | 63:00-3.224 | 1511 | 403510.9  | 1385895.66 | _____ | _____ | КН63:17:0309017 |
| 1512 | 63:00-3.224 | 1512 | 403462.95 | 1385859.39 | _____ | _____ | КН63:17:0309017 |
| 1513 | 63:00-3.224 | 1513 | 403395.61 | 1385808.5  | _____ | _____ | КН63:17:0309017 |
| 1514 | 63:00-3.224 | 1514 | 403386.7  | 1385805.58 | _____ | _____ | КН63:17:0309017 |
| 1515 | 63:00-3.224 | 1515 | 403364.66 | 1385796.65 | _____ | _____ | КН63:17:0309017 |

\_\_\_\_\_

полное наименование должности

М.П.

\_\_\_\_\_

подпись

\_\_\_\_\_

инициалы, фамилия

## Раздел 10

### КАДАСТРОВЫЙ ПЛАН ТЕРРИТОРИИ

Лист № 102раздела 10

Всего листов раздела 10: 283

Всего разделов: 11

Всего листов: 827

« 06 » июля 2021 г. № КУВИ-002/2021-83007525

Номер кадастрового квартала: 63:01:0913005

Сведения о характерных точках границ:

| Номер п/п | Реестровый номер | Обозначение характерных точек | Координаты |            | Описание закрепления на местности | Метод определения координат и средняя квадратическая погрешность положения характерной точки (Mt), м | Система координат |
|-----------|------------------|-------------------------------|------------|------------|-----------------------------------|--|-------------------|
|           |                  |                               | X          | Y          |                                   |  |                   |
| 1         | 2                | 3                             | 4          | 5          | 6                                 | 7  | 8                 |
| 1516      | 63:00-3.224      | 1516                          | 403361.31  | 1385791.23 | _____                             | _____  | КН63:17:0309017   |
| 1517      | 63:00-3.224      | 1517                          | 403183.5   | 1385662.93 | _____                             | _____  | КН63:17:0309017   |
| 1518      | 63:00-3.224      | 1518                          | 403108.94  | 1385611.96 | _____                             | _____  | КН63:17:0309017   |
| 1519      | 63:00-3.224      | 1519                          | 403130.97  | 1385592.07 | _____                             | _____  | КН63:17:0309017   |
| 1520      | 63:00-3.224      | 1520                          | 403159.85  | 1385534.97 | _____                             | _____  | КН63:17:0309017   |
| 1521      | 63:00-3.224      | 1521                          | 403134.47  | 1385511.48 | _____                             | _____  | КН63:17:0309017   |
| 1522      | 63:00-3.224      | 1522                          | 403098.98  | 1385477.15 | _____                             | _____  | КН63:17:0309017   |
| 1523      | 63:00-3.224      | 1523                          | 403065.71  | 1385455.2  | _____                             | _____  | КН63:17:0309017   |
| 1524      | 63:00-3.224      | 1524                          | 403025.21  | 1385442.69 | _____                             | _____  | КН63:17:0309017   |
| 1525      | 63:00-3.224      | 1525                          | 402915.56  | 1385383.9  | _____                             | _____  | КН63:17:0309017   |
| 1526      | 63:00-3.224      | 1526                          | 402901.01  | 1385384.83 | _____                             | _____  | КН63:17:0309017   |
| 1527      | 63:00-3.224      | 1527                          | 402898.55  | 1385327.08 | _____                             | _____  | КН63:17:0309017   |
| 1528      | 63:00-3.224      | 1528                          | 402811.83  | 1385264.21 | _____                             | _____  | КН63:17:0309017   |
| 1529      | 63:00-3.224      | 1529                          | 402760.6   | 1385265.69 | _____                             | _____  | КН63:17:0309017   |
| 1530      | 63:00-3.224      | 1530                          | 402632.24  | 1385218.72 | _____                             | _____  | КН63:17:0309017   |

\_\_\_\_\_

полное наименование должности

М.П.

\_\_\_\_\_

подпись

\_\_\_\_\_

инициалы, фамилия

**Раздел 10**

## КАДАСТРОВЫЙ ПЛАН ТЕРРИТОРИИ

Лист № 103 раздела 10

Всего листов раздела 10: 283

Всего разделов: 11

Всего листов: 827

« 06 » июля 2021 г. № КУВИ-002/2021-83007525

Номер кадастрового квартала: 63:01:0913005

Сведения о характерных точках границ:

| Номер п/п | Реестровый номер | Обозначение характерных точек | Координаты |            | Описание закрепления на местности | Метод определения координат и средняя квадратическая погрешность положения характерной точки (M <sub>t</sub> ), м | Система координат |
|-----------|------------------|-------------------------------|------------|------------|-----------------------------------|---|-------------------|
|           |                  |                               | X          | Y          |                                   |   |                   |
| 1         | 2                | 3                             | 4          | 5          | 6                                 | 7   | 8                 |
| 1531      | 63:00-3.224      | 1531                          | 402506.08  | 1384516.75 | _____                             | _____   | КН63:17:0309017   |
| 1532      | 63:00-3.224      | 1532                          | 402497.09  | 1384496.77 | _____                             | _____   | КН63:17:0309017   |
| 1533      | 63:00-3.224      | 1533                          | 402503.5   | 1384445.18 | _____                             | _____   | КН63:17:0309017   |
| 1534      | 63:00-3.224      | 1534                          | 402449.55  | 1384250    | _____                             | _____   | КН63:17:0309017   |
| 1535      | 63:00-3.224      | 1535                          | 402324.82  | 1384138.91 | _____                             | _____   | КН63:17:0309017   |
| 1536      | 63:00-3.224      | 1536                          | 402262.06  | 1383995.61 | _____                             | _____   | КН63:17:0309017   |
| 1537      | 63:00-3.224      | 1537                          | 402354.27  | 1383914.56 | _____                             | _____   | КН63:17:0309017   |
| 1538      | 63:00-3.224      | 1538                          | 402478.4   | 1383892    | _____                             | _____   | КН63:17:0309017   |
| 1539      | 63:00-3.224      | 1539                          | 402818.92  | 1383821.42 | _____                             | _____   | КН63:17:0309017   |
| 1540      | 63:00-3.224      | 1540                          | 402872.27  | 1383819.59 | _____                             | _____   | КН63:17:0309017   |
| 1541      | 63:00-3.224      | 1541                          | 402901.55  | 1383824.1  | _____                             | _____   | КН63:17:0309017   |
| 1542      | 63:00-3.224      | 1542                          | 403152.38  | 1383940.54 | _____                             | _____   | КН63:17:0309017   |
| 1543      | 63:00-3.224      | 1543                          | 403235.44  | 1384055.97 | _____                             | _____   | КН63:17:0309017   |
| 1544      | 63:00-3.224      | 1544                          | 403325.14  | 1384130.56 | _____                             | _____   | КН63:17:0309017   |

|      |             |      |           |            |       |       |                 |
|------|-------------|------|-----------|------------|-------|-------|-----------------|
| 1545 | 63:00-3.224 | 1545 | 403428.87 | 1384046.02 | _____ | _____ | КН63:17:0309017 |
|------|-------------|------|-----------|------------|-------|-------|-----------------|

\_\_\_\_\_

полное наименование должности

М.П.

\_\_\_\_\_

подпись

\_\_\_\_\_

инициалы, фамилия

## Раздел 10

### КАДАСТРОВЫЙ ПЛАН ТЕРРИТОРИИ

Лист № 104раздела 10

Всего листов раздела 10: 283

Всего разделов: 11

Всего листов: 827

« 06 » июля 2021 г. № КУВИ-002/2021-83007525

Номер кадастрового квартала: 63:01:0913005

Сведения о характерных точках границ:

| Номер п/п | Реестровый номер | Обозначение характерных точек | Координаты |            | Описание закрепления на местности | Метод определения координат и средняя квадратическая погрешность положения характерной точки (Mt), м | Система координат |
|-----------|------------------|-------------------------------|------------|------------|-----------------------------------|--|-------------------|
|           |                  |                               | X          | Y          |                                   |  |                   |
| 1         | 2                | 3                             | 4          | 5          | 6                                 | 7  | 8                 |
| 1546      | 63:00-3.224      | 1546                          | 403493.94  | 1383971.42 | _____                             | _____  | КН63:17:0309017   |
| 1547      | 63:00-3.224      | 1547                          | 403495.19  | 1383957.91 | _____                             | _____  | КН63:17:0309017   |
| 1548      | 63:00-3.224      | 1548                          | 403496.48  | 1383933.71 | _____                             | _____  | КН63:17:0309017   |
| 1549      | 63:00-3.224      | 1549                          | 403542.31  | 1383916.01 | _____                             | _____  | КН63:17:0309017   |
| 1550      | 63:00-3.224      | 1550                          | 403525.24  | 1383855.01 | _____                             | _____  | КН63:17:0309017   |
| 1551      | 63:00-3.224      | 1551                          | 403566.04  | 1383795.98 | _____                             | _____  | КН63:17:0309017   |
| 1552      | 63:00-3.224      | 1552                          | 403667.04  | 1383771.49 | _____                             | _____  | КН63:17:0309017   |





|      |             |      |           |            |       |       |                 |
|------|-------------|------|-----------|------------|-------|-------|-----------------|
| 1561 | 63:00-3.224 | 1561 | 404112.92 | 1383692.96 | _____ | _____ | КН63:17:0309017 |
| 1562 | 63:00-3.224 | 1562 | 404157.85 | 1383698.02 | _____ | _____ | КН63:17:0309017 |
| 1563 | 63:00-3.224 | 1563 | 404207.23 | 1383696.16 | _____ | _____ | КН63:17:0309017 |
| 1564 | 63:00-3.224 | 1564 | 404360.26 | 1383687.23 | _____ | _____ | КН63:17:0309017 |
| 1565 | 63:00-3.224 | 1565 | 404420.75 | 1383698.96 | _____ | _____ | КН63:17:0309017 |
| 1566 | 63:00-3.224 | 1566 | 404446.18 | 1383698.88 | _____ | _____ | КН63:17:0309017 |
| 1567 | 63:00-3.224 | 1567 | 404446.72 | 1383643.82 | _____ | _____ | КН63:17:0309017 |
| 1568 | 63:00-3.224 | 1568 | 404499.04 | 1383554.51 | _____ | _____ | КН63:17:0309017 |
| 1569 | 63:00-3.224 | 1569 | 404507.65 | 1383520.36 | _____ | _____ | КН63:17:0309017 |
| 1570 | 63:00-3.224 | 1570 | 404506.62 | 1383489.54 | _____ | _____ | КН63:17:0309017 |
| 1571 | 63:00-3.224 | 1571 | 404499.41 | 1383458.58 | _____ | _____ | КН63:17:0309017 |
| 1572 | 63:00-3.224 | 1572 | 404495.83 | 1383432.29 | _____ | _____ | КН63:17:0309017 |
| 1573 | 63:00-3.224 | 1573 | 404438.97 | 1383429.46 | _____ | _____ | КН63:17:0309017 |
| 1574 | 63:00-3.224 | 1574 | 404437.65 | 1383457.06 | _____ | _____ | КН63:17:0309017 |
| 1575 | 63:00-3.224 | 1575 | 404437.62 | 1383467.45 | _____ | _____ | КН63:17:0309017 |

\_\_\_\_\_

полное наименование должности

М.П.

\_\_\_\_\_

подпись

\_\_\_\_\_

инициалы, фамилия

**Раздел 10**

**КАДАСТРОВЫЙ ПЛАН ТЕРРИТОРИИ**

Лист № 106раздела 10

Всего листов раздела 10: 283

Всего разделов: 11

Всего листов: 827

« 06 » июля 2021 г. № КУВИ-002/2021-83007525

Номер кадастрового квартала: 63:01:0913005

Сведения о характерных точках границ:

| Номер п/п | Реестровый номер | Обозначение характерных точек | Координаты |            | Описание закрепления на местности | Метод определения координат и средняя квадратическая погрешность положения характерной точки (Mt), м | Система координат |
|-----------|------------------|-------------------------------|------------|------------|-----------------------------------|--|-------------------|
|           |                  |                               | X          | Y          |                                   |  |                   |
| 1         | 2                | 3                             | 4          | 5          | 6                                 | 7  | 8                 |
| 1576      | 63:00-3.224      | 1576                          | 404379.83  | 1383502.93 | _____                             | _____  | КН63:17:0309017   |
| 1577      | 63:00-3.224      | 1577                          | 404347.13  | 1383492.82 | _____                             | _____  | КН63:17:0309017   |
| 1578      | 63:00-3.224      | 1578                          | 404326.79  | 1383486.39 | _____                             | _____  | КН63:17:0309017   |
| 1579      | 63:00-3.224      | 1579                          | 404307.85  | 1383479.78 | _____                             | _____  | КН63:17:0309017   |
| 1580      | 63:00-3.224      | 1580                          | 404204.38  | 1383456.46 | _____                             | _____  | КН63:17:0309017   |
| 1581      | 63:00-3.224      | 1581                          | 404206.54  | 1383557.78 | _____                             | _____  | КН63:17:0309017   |
| 1582      | 63:00-3.224      | 1582                          | 404127.45  | 1383567.13 | _____                             | _____  | КН63:17:0309017   |
| 1583      | 63:00-3.224      | 1583                          | 404063.67  | 1383455.14 | _____                             | _____  | КН63:17:0309017   |
| 1584      | 63:00-3.224      | 1584                          | 403980.54  | 1383484.77 | _____                             | _____  | КН63:17:0309017   |
| 1585      | 63:00-3.224      | 1585                          | 403970.7   | 1383544.87 | _____                             | _____  | КН63:17:0309017   |
| 1586      | 63:00-3.224      | 1586                          | 403975.29  | 1383568.61 | _____                             | _____  | КН63:17:0309017   |
| 1587      | 63:00-3.224      | 1587                          | 403924.11  | 1383564.96 | _____                             | _____  | КН63:17:0309017   |
| 1588      | 63:00-3.224      | 1588                          | 403930.85  | 1383606.42 | _____                             | _____  | КН63:17:0309017   |
| 1589      | 63:00-3.224      | 1589                          | 403862.7   | 1383613.05 | _____                             | _____  | КН63:17:0309017   |
| 1590      | 63:00-3.224      | 1590                          | 403816.88  | 1383583.66 | _____                             | _____  | КН63:17:0309017   |

\_\_\_\_\_

полное наименование должности

М.П.

\_\_\_\_\_

подпись

\_\_\_\_\_

инициалы, фамилия

## КАДАСТРОВЫЙ ПЛАН ТЕРРИТОРИИ

Лист № 107раздела 10

Всего листов раздела 10: 283

Всего разделов: 11

Всего листов: 827

« 06 » июля 2021 г. № КУВИ-002/2021-83007525

Номер кадастрового квартала: 63:01:0913005

Сведения о характерных точках границ:

| Номер п/п | Реестровый номер | Обозначение характерных точек | Координаты |            | Описание закрепления на местности | Метод определения координат и средняя квадратическая погрешность положения характерной точки (M <sub>t</sub> ), м | Система координат |
|-----------|------------------|-------------------------------|------------|------------|-----------------------------------|---|-------------------|
|           |                  |                               | X          | Y          |                                   |   |                   |
| 1         | 2                | 3                             | 4          | 5          | 6                                 | 7   | 8                 |
| 1591      | 63:00-3.224      | 1591                          | 403812.39  | 1383462.32 | _____                             | _____   | КН63:17:0309017   |
| 1592      | 63:00-3.224      | 1592                          | 403826.4   | 1383377.49 | _____                             | _____   | КН63:17:0309017   |
| 1593      | 63:00-3.224      | 1593                          | 403913.5   | 1383264.54 | _____                             | _____   | КН63:17:0309017   |
| 1594      | 63:00-3.224      | 1594                          | 403994.39  | 1383223.98 | _____                             | _____   | КН63:17:0309017   |
| 1595      | 63:00-3.224      | 1595                          | 404027.85  | 1383172.47 | _____                             | _____   | КН63:17:0309017   |
| 1596      | 63:00-3.224      | 1596                          | 404032.67  | 1383154.41 | _____                             | _____   | КН63:17:0309017   |
| 1597      | 63:00-3.224      | 1597                          | 404033.29  | 1383151.92 | _____                             | _____   | КН63:17:0309017   |
| 1598      | 63:00-3.224      | 1598                          | 404029.17  | 1383062.8  | _____                             | _____   | КН63:17:0309017   |
| 1599      | 63:00-3.224      | 1599                          | 403924.64  | 1383081.67 | _____                             | _____   | КН63:17:0309017   |
| 1600      | 63:00-3.224      | 1600                          | 403788.7   | 1383122.43 | _____                             | _____   | КН63:17:0309017   |
| 1601      | 63:00-3.224      | 1601                          | 403758.6   | 1383144.52 | _____                             | _____   | КН63:17:0309017   |
| 1602      | 63:00-3.224      | 1602                          | 403681.06  | 1383176.67 | _____                             | _____   | КН63:17:0309017   |

|      |             |      |           |            |       |       |                 |
|------|-------------|------|-----------|------------|-------|-------|-----------------|
| 1603 | 63:00-3.224 | 1603 | 403641.09 | 1383180.26 | _____ | _____ | КН63:17:0309017 |
| 1604 | 63:00-3.224 | 1604 | 403587.53 | 1383176.06 | _____ | _____ | КН63:17:0309017 |
| 1605 | 63:00-3.224 | 1605 | 403513.35 | 1383199.17 | _____ | _____ | КН63:17:0309017 |

\_\_\_\_\_

полное наименование должности

М.П.

\_\_\_\_\_

подпись

\_\_\_\_\_

инициалы, фамилия

## Раздел 10

### КАДАСТРОВЫЙ ПЛАН ТЕРРИТОРИИ

Лист № 108раздела 10

Всего листов раздела 10: 283

Всего разделов: 11

Всего листов: 827

« 06 » июля 2021 г. № КУВИ-002/2021-83007525

Номер кадастрового квартала: 63:01:0913005

Сведения о характерных точках границ:

| Номер п/п | Реестровый номер | Обозначение характерных точек | Координаты |            | Описание закрепления на местности | Метод определения координат и средняя квадратическая погрешность положения характерной точки (Mt), м | Система координат |
|-----------|------------------|-------------------------------|------------|------------|-----------------------------------|--|-------------------|
|           |                  |                               | X          | Y          |                                   |  |                   |
| 1         | 2                | 3                             | 4          | 5          | 6                                 | 7  | 8                 |
| 1606      | 63:00-3.224      | 1606                          | 403470.72  | 1383223.81 | _____                             | _____  | КН63:17:0309017   |
| 1607      | 63:00-3.224      | 1607                          | 403423.76  | 1383227.53 | _____                             | _____  | КН63:17:0309017   |
| 1608      | 63:00-3.224      | 1608                          | 403388.62  | 1383264.19 | _____                             | _____  | КН63:17:0309017   |
| 1609      | 63:00-3.224      | 1609                          | 403331.93  | 1383226.97 | _____                             | _____  | КН63:17:0309017   |
| 1610      | 63:00-3.224      | 1610                          | 403296.71  | 1383197.92 | _____                             | _____  | КН63:17:0309017   |



| 1    | 2           | 3    | 4         | 5          | 6     | положения характерной точки (Mt), м | 7     | 8               |
|------|-------------|------|-----------|------------|-------|-------------------------------------|-------|-----------------|
| 1621 | 63:00-3.224 | 1621 | 403618.87 | 1382542.58 | _____ | _____                               | _____ | КН63:17:0309017 |
| 1622 | 63:00-3.224 | 1622 | 403613.56 | 1382544.94 | _____ | _____                               | _____ | КН63:17:0309017 |
| 1623 | 63:00-3.224 | 1623 | 403588.33 | 1382556.19 | _____ | _____                               | _____ | КН63:17:0309017 |
| 1624 | 63:00-3.224 | 1624 | 403564.39 | 1382566.97 | _____ | _____                               | _____ | КН63:17:0309017 |
| 1625 | 63:00-3.224 | 1625 | 403489.8  | 1382609.92 | _____ | _____                               | _____ | КН63:17:0309017 |
| 1626 | 63:00-3.224 | 1626 | 403475.22 | 1382608.89 | _____ | _____                               | _____ | КН63:17:0309017 |
| 1627 | 63:00-3.224 | 1627 | 403452.74 | 1382581.74 | _____ | _____                               | _____ | КН63:17:0309017 |
| 1628 | 63:00-3.224 | 1628 | 403414.43 | 1382539.67 | _____ | _____                               | _____ | КН63:17:0309017 |
| 1629 | 63:00-3.224 | 1629 | 403259.88 | 1382384.26 | _____ | _____                               | _____ | КН63:17:0309017 |
| 1630 | 63:00-3.224 | 1630 | 403207.87 | 1382339.5  | _____ | _____                               | _____ | КН63:17:0309017 |
| 1631 | 63:00-3.224 | 1631 | 403192.45 | 1382344.12 | _____ | _____                               | _____ | КН63:17:0309017 |
| 1632 | 63:00-3.224 | 1632 | 403199.16 | 1382381.89 | _____ | _____                               | _____ | КН63:17:0309017 |
| 1633 | 63:00-3.224 | 1633 | 403203.12 | 1382401.54 | _____ | _____                               | _____ | КН63:17:0309017 |
| 1634 | 63:00-3.224 | 1634 | 403205.92 | 1382425.75 | _____ | _____                               | _____ | КН63:17:0309017 |
| 1635 | 63:00-3.224 | 1635 | 403205.9  | 1382460.84 | _____ | _____                               | _____ | КН63:17:0309017 |

\_\_\_\_\_

полное наименование должности

М.П.

\_\_\_\_\_

подпись

\_\_\_\_\_

инициалы, фамилия

**Раздел 10**

**КАДАСТРОВЫЙ ПЛАН ТЕРРИТОРИИ**

Лист № 110раздела 10

Всего листов раздела 10: 283

Всего разделов: 11

Всего листов: 827

« 06 » июля 2021 г. № КУВИ-002/2021-83007525

Номер кадастрового квартала: 63:01:0913005

Сведения о характерных точках границ:

| Номер п/п | Реестровый номер | Обозначение характерных точек | Координаты |            | Описание закрепления на местности | Метод определения координат и средняя квадратическая погрешность положения характерной точки (Mt), м | Система координат |
|-----------|------------------|-------------------------------|------------|------------|-----------------------------------|--|-------------------|
|           |                  |                               | X          | Y          |                                   |  |                   |
| 1         | 2                | 3                             | 4          | 5          | 6                                 | 7  | 8                 |
| 1636      | 63:00-3.224      | 1636                          | 403192.33  | 1382483.15 | _____                             | _____  | КН63:17:0309017   |
| 1637      | 63:00-3.224      | 1637                          | 403112.41  | 1382455.69 | _____                             | _____  | КН63:17:0309017   |
| 1638      | 63:00-3.224      | 1638                          | 403089.73  | 1382448.27 | _____                             | _____  | КН63:17:0309017   |
| 1639      | 63:00-3.224      | 1639                          | 403079.92  | 1382559.39 | _____                             | _____  | КН63:17:0309017   |
| 1640      | 63:00-3.224      | 1640                          | 403155.97  | 1382564.03 | _____                             | _____  | КН63:17:0309017   |
| 1641      | 63:00-3.224      | 1641                          | 403159.49  | 1382570.66 | _____                             | _____  | КН63:17:0309017   |
| 1642      | 63:00-3.224      | 1642                          | 402944.36  | 1382682.43 | _____                             | _____  | КН63:17:0309017   |
| 1643      | 63:00-3.224      | 1643                          | 402896.77  | 1382708.68 | _____                             | _____  | КН63:17:0309017   |
| 1644      | 63:00-3.224      | 1644                          | 402762.23  | 1382774.48 | _____                             | _____  | КН63:17:0309017   |
| 1645      | 63:00-3.224      | 1645                          | 402710.62  | 1382805.09 | _____                             | _____  | КН63:17:0309017   |
| 1646      | 63:00-3.224      | 1646                          | 402695.19  | 1382830.19 | _____                             | _____  | КН63:17:0309017   |
| 1647      | 63:00-3.224      | 1647                          | 402639.56  | 1382973.71 | _____                             | _____  | КН63:17:0309017   |
| 1648      | 63:00-3.224      | 1648                          | 402612.17  | 1383045.06 | _____                             | _____  | КН63:17:0309017   |
| 1649      | 63:00-3.224      | 1649                          | 402485.34  | 1383293.24 | _____                             | _____  | КН63:17:0309017   |
| 1650      | 63:00-3.224      | 1650                          | 402477.82  | 1383671.9  | _____                             | _____  | КН63:17:0309017   |

\_\_\_\_\_

полное наименование должности

М.П.

\_\_\_\_\_

подпись

\_\_\_\_\_

инициалы, фамилия

## Раздел 10

### КАДАСТРОВЫЙ ПЛАН ТЕРРИТОРИИ

Лист № 111 раздела 10

Всего листов раздела 10: 283

Всего разделов: 11

Всего листов: 827

« 06 » июля 2021 г. № КУВИ-002/2021-83007525

Номер кадастрового квартала: 63:01:0913005

Сведения о характерных точках границ:

| Номер п/п | Реестровый номер | Обозначение характерных точек | Координаты |            | Описание закрепления на местности | Метод определения координат и средняя квадратическая погрешность положения характерной точки (M <sub>t</sub> ), м | Система координат |
|-----------|------------------|-------------------------------|------------|------------|-----------------------------------|---|-------------------|
|           |                  |                               | X          | Y          |                                   |   |                   |
| 1         | 2                | 3                             | 4          | 5          | 6                                 | 7   | 8                 |
| 1651      | 63:00-3.224      | 1651                          | 402122.52  | 1383764.46 | _____                             | _____   | КН63:17:0309017   |
| 1652      | 63:00-3.224      | 1652                          | 402106.23  | 1383502.59 | _____                             | _____   | КН63:17:0309017   |
| 1653      | 63:00-3.224      | 1653                          | 401909.54  | 1383520.73 | _____                             | _____   | КН63:17:0309017   |
| 1654      | 63:00-3.224      | 1654                          | 401685.9   | 1383573.46 | _____                             | _____   | КН63:17:0309017   |
| 1655      | 63:00-3.224      | 1655                          | 401661.74  | 1383582.89 | _____                             | _____   | КН63:17:0309017   |
| 1656      | 63:00-3.224      | 1656                          | 401554.17  | 1383613.49 | _____                             | _____   | КН63:17:0309017   |
| 1657      | 63:00-3.224      | 1657                          | 401455.78  | 1383654.96 | _____                             | _____   | КН63:17:0309017   |
| 1658      | 63:00-3.224      | 1658                          | 401434.21  | 1383684.28 | _____                             | _____   | КН63:17:0309017   |
| 1659      | 63:00-3.224      | 1659                          | 401350.55  | 1383640.51 | _____                             | _____   | КН63:17:0309017   |



|      |             |      |           |            |       |       |                 |
|------|-------------|------|-----------|------------|-------|-------|-----------------|
| 1660 | 63:00-3.224 | 1660 | 401369.05 | 1383606.22 | _____ | _____ | КН63:17:0309017 |
| 1661 | 63:00-3.224 | 1661 | 401406.8  | 1383588.66 | _____ | _____ | КН63:17:0309017 |
| 1662 | 63:00-3.224 | 1662 | 401402.87 | 1383528.69 | _____ | _____ | КН63:17:0309017 |
| 1663 | 63:00-3.224 | 1663 | 401477.66 | 1383446.59 | _____ | _____ | КН63:17:0309017 |
| 1664 | 63:00-3.224 | 1664 | 401504.18 | 1383414.2  | _____ | _____ | КН63:17:0309017 |
| 1665 | 63:00-3.224 | 1665 | 401507.62 | 1383376.11 | _____ | _____ | КН63:17:0309017 |

\_\_\_\_\_

полное наименование должности

М.П.

\_\_\_\_\_

подпись

\_\_\_\_\_

инициалы, фамилия

## Раздел 10

### КАДАСТРОВЫЙ ПЛАН ТЕРРИТОРИИ

Лист № 112раздела 10

Всего листов раздела 10: 283

Всего разделов: 11

Всего листов: 827

« 06 » июля 2021 г. № КУВИ-002/2021-83007525

Номер кадастрового квартала: 63:01:0913005

Сведения о характерных точках границ:

| Номер п/п | Реестровый номер | Обозначение характерных точек | Координаты |            | Описание закрепления на местности | Метод определения координат и средняя квадратическая погрешность положения характерной точки (M <sub>t</sub> ), м | Система координат |
|-----------|------------------|-------------------------------|------------|------------|-----------------------------------|---|-------------------|
|           |                  |                               | X          | Y          |                                   |   |                   |
| 1         | 2                | 3                             | 4          | 5          | 6                                 | 7   | 8                 |
| 1666      | 63:00-3.224      | 1666                          | 401525.03  | 1383336.84 | _____                             | _____   | КН63:17:0309017   |
| 1667      | 63:00-3.224      | 1667                          | 401515.49  | 1383301.9  | _____                             | _____   | КН63:17:0309017   |

|      |             |      |           |            |       |       |                 |
|------|-------------|------|-----------|------------|-------|-------|-----------------|
| 1668 | 63:00-3.224 | 1668 | 401511.24 | 1383284.05 | _____ | _____ | КН63:17:0309017 |
| 1669 | 63:00-3.224 | 1669 | 401482.43 | 1383229.46 | _____ | _____ | КН63:17:0309017 |
| 1670 | 63:00-3.224 | 1670 | 401458.22 | 1383148.8  | _____ | _____ | КН63:17:0309017 |
| 1671 | 63:00-3.224 | 1671 | 401420.3  | 1383077.53 | _____ | _____ | КН63:17:0309017 |
| 1672 | 63:00-3.224 | 1672 | 401476.38 | 1382975.63 | _____ | _____ | КН63:17:0309017 |
| 1673 | 63:00-3.224 | 1673 | 401385.09 | 1382958.52 | _____ | _____ | КН63:17:0309017 |
| 1674 | 63:00-3.224 | 1674 | 401314.11 | 1382954.29 | _____ | _____ | КН63:17:0309017 |
| 1675 | 63:00-3.224 | 1675 | 401274.12 | 1382945.79 | _____ | _____ | КН63:17:0309017 |
| 1676 | 63:00-3.224 | 1676 | 401210.79 | 1382890.41 | _____ | _____ | КН63:17:0309017 |
| 1677 | 63:00-3.224 | 1677 | 401188.77 | 1382870.02 | _____ | _____ | КН63:17:0309017 |
| 1678 | 63:00-3.224 | 1678 | 401142.09 | 1382807.48 | _____ | _____ | КН63:17:0309017 |
| 1679 | 63:00-3.224 | 1679 | 401100.62 | 1382780.4  | _____ | _____ | КН63:17:0309017 |
| 1680 | 63:00-3.224 | 1680 | 401069.99 | 1382779.51 | _____ | _____ | КН63:17:0309017 |

\_\_\_\_\_

полное наименование должности

М.П.

\_\_\_\_\_

подпись

\_\_\_\_\_

инициалы, фамилия

## Раздел 10

### КАДАСТРОВЫЙ ПЛАН ТЕРРИТОРИИ

Лист № 113раздела 10

Всего листов раздела 10: 283

Всего разделов: 11

Всего листов: 827

« 06 » июля 2021 г. № КУВИ-002/2021-83007525

Номер кадастрового квартала: 63:01:0913005

Сведения о характерных точках границ:

| Номер п/п | Реестровый номер | Обозначение характерных точек | Координаты |            | Описание закрепления на местности | Метод определения координат и средняя квадратическая погрешность положения характерной точки (Mt), м | Система координат |
|-----------|------------------|-------------------------------|------------|------------|-----------------------------------|--|-------------------|
|           |                  |                               | X          | Y          |                                   |  |                   |
| 1         | 2                | 3                             | 4          | 5          | 6                                 | 7  | 8                 |
| 1681      | 63:00-3.224      | 1681                          | 401039.98  | 1382735.98 | _____                             | _____  | КН63:17:0309017   |
| 1682      | 63:00-3.224      | 1682                          | 401009.68  | 1382698.45 | _____                             | _____  | КН63:17:0309017   |
| 1683      | 63:00-3.224      | 1683                          | 400994.75  | 1382665.47 | _____                             | _____  | КН63:17:0309017   |
| 1684      | 63:00-3.224      | 1684                          | 401415.24  | 1382423.47 | _____                             | _____  | КН63:17:0309017   |
| 1685      | 63:00-3.224      | 1685                          | 402740.99  | 1381667.87 | _____                             | _____  | КН63:17:0309017   |
| 1686      | 63:00-3.224      | 1686                          | 402909.11  | 1381573.11 | _____                             | _____  | КН63:17:0309017   |
| 1687      | 63:00-3.224      | 1687                          | 402979.16  | 1381533.34 | _____                             | _____  | КН63:17:0309017   |
| 1688      | 63:00-3.224      | 1688                          | 404465.85  | 1380689.11 | _____                             | _____  | КН63:17:0309017   |
| 1689      | 63:00-3.224      | 1689                          | 404631.22  | 1380636.84 | _____                             | _____  | КН63:17:0309017   |
| 1690      | 63:00-3.224      | 1690                          | 404680.88  | 1380634.22 | _____                             | _____  | КН63:17:0309017   |
| 1691      | 63:00-3.224      | 1691                          | 404697.76  | 1380591.31 | _____                             | _____  | КН63:17:0309017   |
| 1692      | 63:00-3.224      | 1692                          | 404769.5   | 1380605.34 | _____                             | _____  | КН63:17:0309017   |
| 1693      | 63:00-3.224      | 1693                          | 404781.15  | 1380574.42 | _____                             | _____  | КН63:17:0309017   |
| 1694      | 63:00-3.224      | 1694                          | 404724.64  | 1380554.47 | _____                             | _____  | КН63:17:0309017   |
| 1695      | 63:00-3.224      | 1695                          | 404730.2   | 1380536.77 | _____                             | _____  | КН63:17:0309017   |

\_\_\_\_\_

полное наименование должности

М.П.

\_\_\_\_\_

подпись

\_\_\_\_\_

инициалы, фамилия

**Раздел 10**

## КАДАСТРОВЫЙ ПЛАН ТЕРРИТОРИИ

Лист № 114 раздела 10

Всего листов раздела 10: 283

Всего разделов: 11

Всего листов: 827

« 06 » июля 2021 г. № КУВИ-002/2021-83007525

Номер кадастрового квартала: 63:01:0913005

Сведения о характерных точках границ:

| Номер п/п | Реестровый номер | Обозначение характерных точек | Координаты |            | Описание закрепления на местности | Метод определения координат и средняя квадратическая погрешность положения характерной точки (M <sub>t</sub> ), м | Система координат |
|-----------|------------------|-------------------------------|------------|------------|-----------------------------------|---|-------------------|
|           |                  |                               | X          | Y          |                                   |   |                   |
| 1         | 2                | 3                             | 4          | 5          | 6                                 | 7   | 8                 |
| 1696      | 63:00-3.224      | 1696                          | 404707.59  | 1380520.72 | _____                             | _____   | КН63:17:0309017   |
| 1697      | 63:00-3.224      | 1697                          | 404748.53  | 1380414.19 | _____                             | _____   | КН63:17:0309017   |
| 1698      | 63:00-3.224      | 1698                          | 404761.07  | 1380417.09 | _____                             | _____   | КН63:17:0309017   |
| 1699      | 63:00-3.224      | 1699                          | 404764.25  | 1380417.85 | _____                             | _____   | КН63:17:0309017   |
| 1700      | 63:00-3.224      | 1700                          | 404765.58  | 1380412.11 | _____                             | _____   | КН63:17:0309017   |
| 1701      | 63:00-3.224      | 1701                          | 404762.3   | 1380411.36 | _____                             | _____   | КН63:17:0309017   |
| 1702      | 63:00-3.224      | 1702                          | 404767.79  | 1380387.68 | _____                             | _____   | КН63:17:0309017   |
| 1703      | 63:00-3.224      | 1703                          | 404769.91  | 1380388.2  | _____                             | _____   | КН63:17:0309017   |
| 1704      | 63:00-3.224      | 1704                          | 404770.47  | 1380385.83 | _____                             | _____   | КН63:17:0309017   |
| 1705      | 63:00-3.224      | 1705                          | 404788.7   | 1380302.92 | _____                             | _____   | КН63:17:0309017   |
| 1706      | 63:00-3.224      | 1706                          | 404807.31  | 1380225.69 | _____                             | _____   | КН63:17:0309017   |
| 1707      | 63:00-3.224      | 1707                          | 404807.3   | 1380225.67 | _____                             | _____   | КН63:17:0309017   |
| 1708      | 63:00-3.224      | 1708                          | 404806.76  | 1380225.54 | _____                             | _____   | КН63:17:0309017   |
| 1709      | 63:00-3.224      | 1709                          | 404819.28  | 1380170.81 | _____                             | _____   | КН63:17:0309017   |

|      |             |      |           |            |       |       |                 |
|------|-------------|------|-----------|------------|-------|-------|-----------------|
| 1710 | 63:00-3.224 | 1710 | 404819.62 | 1380170.88 | _____ | _____ | КН63:17:0309017 |
|------|-------------|------|-----------|------------|-------|-------|-----------------|

\_\_\_\_\_

полное наименование должности

М.П.

\_\_\_\_\_

подпись

\_\_\_\_\_

инициалы, фамилия

## Раздел 10

### КАДАСТРОВЫЙ ПЛАН ТЕРРИТОРИИ

Лист № 115раздела 10

Всего листов раздела 10: 283

Всего разделов: 11

Всего листов: 827

« 06 » июля 2021 г. № КУВИ-002/2021-83007525

Номер кадастрового квартала: 63:01:0913005

Сведения о характерных точках границ:

| Номер п/п | Реестровый номер | Обозначение характерных точек | Координаты |            | Описание закрепления на местности | Метод определения координат и средняя квадратическая погрешность положения характерной точки (Mt), м | Система координат |
|-----------|------------------|-------------------------------|------------|------------|-----------------------------------|--|-------------------|
|           |                  |                               | X          | Y          |                                   |  |                   |
| 1         | 2                | 3                             | 4          | 5          | 6                                 | 7  | 8                 |
| 1711      | 63:00-3.224      | 1711                          | 404826.53  | 1380141.21 | _____                             | _____  | КН63:17:0309017   |
| 1712      | 63:00-3.224      | 1712                          | 404830.16  | 1380124.68 | _____                             | _____  | КН63:17:0309017   |
| 1713      | 63:00-3.224      | 1713                          | 404837.2   | 1380096.09 | _____                             | _____  | КН63:17:0309017   |
| 1714      | 63:00-3.224      | 1714                          | 404833.53  | 1380090.87 | _____                             | _____  | КН63:17:0309017   |
| 1715      | 63:00-3.224      | 1715                          | 404832.39  | 1380090.57 | _____                             | _____  | КН63:17:0309017   |
| 1716      | 63:00-3.224      | 1716                          | 404834.32  | 1380084.68 | _____                             | _____  | КН63:17:0309017   |
| 1717      | 63:00-3.224      | 1717                          | 404831.41  | 1380083.72 | _____                             | _____  | КН63:17:0309017   |



|      |             |      |           |            |       |       |                 |
|------|-------------|------|-----------|------------|-------|-------|-----------------|
| 1726 | 63:00-3.224 | 1726 | 405360.84 | 1379680.08 | _____ | _____ | КН63:17:0309017 |
| 1727 | 63:00-3.224 | 1727 | 405605.5  | 1379675.45 | _____ | _____ | КН63:17:0309017 |
| 1728 | 63:00-3.224 | 1728 | 405614.33 | 1379552.69 | _____ | _____ | КН63:17:0309017 |
| 1729 | 63:00-3.224 | 1729 | 405743.22 | 1379485.37 | _____ | _____ | КН63:17:0309017 |
| 1730 | 63:00-3.224 | 1730 | 405766.78 | 1379262.29 | _____ | _____ | КН63:17:0309017 |
| 1731 | 63:00-3.224 | 1731 | 405768.04 | 1379217.83 | _____ | _____ | КН63:17:0309017 |
| 1732 | 63:00-3.224 | 1732 | 405740.01 | 1379121.69 | _____ | _____ | КН63:17:0309017 |
| 1733 | 63:00-3.224 | 1733 | 405772.49 | 1379050.28 | _____ | _____ | КН63:17:0309017 |
| 1734 | 63:00-3.224 | 1734 | 405797.79 | 1379009.63 | _____ | _____ | КН63:17:0309017 |
| 1735 | 63:00-3.224 | 1735 | 405816.23 | 1378993.24 | _____ | _____ | КН63:17:0309017 |
| 1736 | 63:00-3.224 | 1736 | 405870.17 | 1378964.81 | _____ | _____ | КН63:17:0309017 |
| 1737 | 63:00-3.224 | 1737 | 405927.64 | 1378929.6  | _____ | _____ | КН63:17:0309017 |
| 1738 | 63:00-3.224 | 1738 | 406113.48 | 1378760.04 | _____ | _____ | КН63:17:0309017 |
| 1739 | 63:00-3.224 | 1739 | 406573.6  | 1378576.61 | _____ | _____ | КН63:17:0309017 |
| 1740 | 63:00-3.224 | 1740 | 406543.51 | 1378507.35 | _____ | _____ | КН63:17:0309017 |

\_\_\_\_\_

полное наименование должности

М.П.

\_\_\_\_\_

подпись

\_\_\_\_\_

инициалы, фамилия

**Раздел 10**

**КАДАСТРОВЫЙ ПЛАН ТЕРРИТОРИИ**

Лист № 117раздела 10

Всего листов раздела 10: 283

Всего разделов: 11

Всего листов: 827

« 06 » июля 2021 г. № КУВИ-002/2021-83007525

Номер кадастрового квартала: 63:01:0913005

Сведения о характерных точках границ:

| Номер п/п | Реестровый номер | Обозначение характерных точек | Координаты |            | Описание закрепления на местности | Метод определения координат и средняя квадратическая погрешность положения характерной точки (Mt), м | Система координат |
|-----------|------------------|-------------------------------|------------|------------|-----------------------------------|--|-------------------|
|           |                  |                               | X          | Y          |                                   |  |                   |
| 1         | 2                | 3                             | 4          | 5          | 6                                 | 7  | 8                 |
| 1741      | 63:00-3.224      | 1741                          | 406505.1   | 1378464.43 | _____                             | _____  | КН63:17:0309017   |
| 1742      | 63:00-3.224      | 1742                          | 406489.09  | 1378407.43 | _____                             | _____  | КН63:17:0309017   |
| 1743      | 63:00-3.224      | 1743                          | 406465.44  | 1378322.34 | _____                             | _____  | КН63:17:0309017   |
| 1744      | 63:00-3.224      | 1744                          | 406508.89  | 1378201.19 | _____                             | _____  | КН63:17:0309017   |
| 1745      | 63:00-3.224      | 1745                          | 406548.07  | 1378094    | _____                             | _____  | КН63:17:0309017   |
| 1746      | 63:00-3.224      | 1746                          | 406555.9   | 1378093.19 | _____                             | _____  | КН63:17:0309017   |
| 1747      | 63:00-3.224      | 1747                          | 406696.51  | 1378068.79 | _____                             | _____  | КН63:17:0309017   |
| 1748      | 63:00-3.224      | 1748                          | 406778.06  | 1378054.33 | _____                             | _____  | КН63:17:0309017   |
| 1749      | 63:00-3.224      | 1749                          | 406774.61  | 1378029.81 | _____                             | _____  | КН63:17:0309017   |
| 1750      | 63:00-3.224      | 1750                          | 406763.73  | 1377928.43 | _____                             | _____  | КН63:17:0309017   |
| 1751      | 63:00-3.224      | 1751                          | 406797.99  | 1377922.62 | _____                             | _____  | КН63:17:0309017   |
| 1752      | 63:00-3.224      | 1752                          | 406791.12  | 1377886.04 | _____                             | _____  | КН63:17:0309017   |
| 1753      | 63:00-3.224      | 1753                          | 406789.48  | 1377851.75 | _____                             | _____  | КН63:17:0309017   |
| 1754      | 63:00-3.224      | 1754                          | 406792.07  | 1377804.3  | _____                             | _____  | КН63:17:0309017   |
| 1755      | 63:00-3.224      | 1755                          | 406786.48  | 1377773.05 | _____                             | _____  | КН63:17:0309017   |

\_\_\_\_\_

полное наименование должности

М.П.

\_\_\_\_\_

подпись

\_\_\_\_\_

инициалы, фамилия



## КАДАСТРОВЫЙ ПЛАН ТЕРРИТОРИИ

Лист № 118раздела 10

Всего листов раздела 10: 283

Всего разделов: 11

Всего листов: 827

« 06 » июля 2021 г. № КУВИ-002/2021-83007525

Номер кадастрового квартала: 63:01:0913005

Сведения о характерных точках границ:

| Номер п/п | Реестровый номер | Обозначение характерных точек | Координаты |            | Описание закрепления на местности | Метод определения координат и средняя квадратическая погрешность положения характерной точки (M <sub>t</sub> ), м | Система координат |
|-----------|------------------|-------------------------------|------------|------------|-----------------------------------|---|-------------------|
|           |                  |                               | X          | Y          |                                   |   |                   |
| 1         | 2                | 3                             | 4          | 5          | 6                                 | 7   | 8                 |
| 1756      | 63:00-3.224      | 1756                          | 406787.17  | 1377766.5  | _____                             | _____   | КН63:17:0309017   |
| 1757      | 63:00-3.224      | 1757                          | 406791.13  | 1377755.4  | _____                             | _____   | КН63:17:0309017   |
| 1758      | 63:00-3.224      | 1758                          | 406792.68  | 1377750.41 | _____                             | _____   | КН63:17:0309017   |
| 1759      | 63:00-3.224      | 1759                          | 406793.75  | 1377741.04 | _____                             | _____   | КН63:17:0309017   |
| 1760      | 63:00-3.224      | 1760                          | 406794.34  | 1377740.12 | _____                             | _____   | КН63:17:0309017   |
| 1761      | 63:00-3.224      | 1761                          | 406796.39  | 1377735.48 | _____                             | _____   | КН63:17:0309017   |
| 1762      | 63:00-3.224      | 1762                          | 406805.91  | 1377695.3  | _____                             | _____   | КН63:17:0309017   |
| 1763      | 63:00-3.224      | 1763                          | 406816.94  | 1377694.6  | _____                             | _____   | КН63:17:0309017   |
| 1764      | 63:00-3.224      | 1764                          | 406835.05  | 1377692.09 | _____                             | _____   | КН63:17:0309017   |
| 1765      | 63:00-3.224      | 1765                          | 406839.73  | 1377676.55 | _____                             | _____   | КН63:17:0309017   |
| 1766      | 63:00-3.224      | 1766                          | 406853.4   | 1377659.5  | _____                             | _____   | КН63:17:0309017   |
| 1767      | 63:00-3.224      | 1767                          | 406890.18  | 1377638.15 | _____                             | _____   | КН63:17:0309017   |

|      |             |      |           |            |       |       |                 |
|------|-------------|------|-----------|------------|-------|-------|-----------------|
| 1768 | 63:00-3.224 | 1768 | 406917.61 | 1377604.53 | _____ | _____ | КН63:17:0309017 |
| 1769 | 63:00-3.224 | 1769 | 406991.21 | 1377598.33 | _____ | _____ | КН63:17:0309017 |
| 1770 | 63:00-3.224 | 1770 | 407000.35 | 1377612.12 | _____ | _____ | КН63:17:0309017 |

\_\_\_\_\_

полное наименование должности

М.П.

\_\_\_\_\_

подпись

\_\_\_\_\_

инициалы, фамилия

## Раздел 10

### КАДАСТРОВЫЙ ПЛАН ТЕРРИТОРИИ

Лист № 119 раздела 10

Всего листов раздела 10: 283

Всего разделов: 11

Всего листов: 827

« 06 » июля 2021 г. № КУВИ-002/2021-83007525

Номер кадастрового квартала: 63:01:0913005

Сведения о характерных точках границ:

| Номер п/п | Реестровый номер | Обозначение характерных точек | Координаты |            | Описание закрепления на местности | Метод определения координат и средняя квадратическая погрешность положения характерной точки (Mt), м | Система координат |
|-----------|------------------|-------------------------------|------------|------------|-----------------------------------|--|-------------------|
|           |                  |                               | X          | Y          |                                   |  |                   |
| 1         | 2                | 3                             | 4          | 5          | 6                                 | 7  | 8                 |
| 1771      | 63:00-3.224      | 1771                          | 406963.04  | 1377662.73 | _____                             | _____  | КН63:17:0309017   |
| 1772      | 63:00-3.224      | 1772                          | 406958.18  | 1377669.38 | _____                             | _____  | КН63:17:0309017   |
| 1773      | 63:00-3.224      | 1773                          | 406987.94  | 1377681.09 | _____                             | _____  | КН63:17:0309017   |
| 1774      | 63:00-3.224      | 1774                          | 406980.83  | 1377704.45 | _____                             | _____  | КН63:17:0309017   |
| 1775      | 63:00-3.224      | 1775                          | 406986.61  | 1377709.11 | _____                             | _____  | КН63:17:0309017   |



| 1    | 2           | 3    | 4         | 5          | 6     | положения характерной точки (Mt), м | 7     | 8               |
|------|-------------|------|-----------|------------|-------|-------------------------------------|-------|-----------------|
| 1786 | 63:00-3.224 | 1786 | 407529.1  | 1377298.12 | _____ | _____                               | _____ | КН63:17:0309017 |
| 1787 | 63:00-3.224 | 1787 | 407629.87 | 1377213.61 | _____ | _____                               | _____ | КН63:17:0309017 |
| 1788 | 63:00-3.224 | 1788 | 407707.09 | 1377141.02 | _____ | _____                               | _____ | КН63:17:0309017 |
| 1789 | 63:00-3.224 | 1789 | 407726.41 | 1377114.16 | _____ | _____                               | _____ | КН63:17:0309017 |
| 1790 | 63:00-3.224 | 1790 | 407802.37 | 1376906.62 | _____ | _____                               | _____ | КН63:17:0309017 |
| 1791 | 63:00-3.224 | 1791 | 407829.74 | 1376925.24 | _____ | _____                               | _____ | КН63:17:0309017 |
| 1792 | 63:00-3.224 | 1792 | 407913.4  | 1376869.98 | _____ | _____                               | _____ | КН63:17:0309017 |
| 1793 | 63:00-3.224 | 1793 | 407918.12 | 1376864.65 | _____ | _____                               | _____ | КН63:17:0309017 |
| 1794 | 63:00-3.224 | 1794 | 407888.38 | 1376842.6  | _____ | _____                               | _____ | КН63:17:0309017 |
| 1795 | 63:00-3.224 | 1795 | 407911.7  | 1376727.55 | _____ | _____                               | _____ | КН63:17:0309017 |
| 1796 | 63:00-3.224 | 1796 | 407934.49 | 1376621.78 | _____ | _____                               | _____ | КН63:17:0309017 |
| 1797 | 63:00-3.224 | 1797 | 407934.8  | 1376609.66 | _____ | _____                               | _____ | КН63:17:0309017 |
| 1798 | 63:00-3.224 | 1798 | 407958.73 | 1376580.61 | _____ | _____                               | _____ | КН63:17:0309017 |
| 1799 | 63:00-3.224 | 1799 | 408013.7  | 1376498.87 | _____ | _____                               | _____ | КН63:17:0309017 |
| 1800 | 63:00-3.224 | 1800 | 408034.39 | 1376510.32 | _____ | _____                               | _____ | КН63:17:0309017 |

\_\_\_\_\_

полное наименование должности

М.П.

\_\_\_\_\_

подпись

\_\_\_\_\_

инициалы, фамилия

**Раздел 10**

**КАДАСТРОВЫЙ ПЛАН ТЕРРИТОРИИ**

Лист № 121раздела 10

Всего листов раздела 10: 283

Всего разделов: 11

Всего листов: 827

« 06 » июля 2021 г. № КУВИ-002/2021-83007525

Номер кадастрового квартала: 63:01:0913005

Сведения о характерных точках границ:

| Номер п/п | Реестровый номер | Обозначение характерных точек | Координаты |            | Описание закрепления на местности | Метод определения координат и средняя квадратическая погрешность положения характерной точки (Mt), м | Система координат |
|-----------|------------------|-------------------------------|------------|------------|-----------------------------------|--|-------------------|
|           |                  |                               | X          | Y          |                                   |  |                   |
| 1         | 2                | 3                             | 4          | 5          | 6                                 | 7  | 8                 |
| 1801      | 63:00-3.224      | 1801                          | 408046.65  | 1376517.11 | _____                             | _____  | КН63:17:0309017   |
| 1802      | 63:00-3.224      | 1802                          | 408105.96  | 1376527.78 | _____                             | _____  | КН63:17:0309017   |
| 1803      | 63:00-3.224      | 1803                          | 408159.86  | 1376492.96 | _____                             | _____  | КН63:17:0309017   |
| 1804      | 63:00-3.224      | 1804                          | 408229.37  | 1376462.71 | _____                             | _____  | КН63:17:0309017   |
| 1805      | 63:00-3.224      | 1805                          | 408253.32  | 1376470.58 | _____                             | _____  | КН63:17:0309017   |
| 1806      | 63:00-3.224      | 1806                          | 408262.03  | 1376492.78 | _____                             | _____  | КН63:17:0309017   |
| 1807      | 63:00-3.224      | 1807                          | 408286.53  | 1376491.8  | _____                             | _____  | КН63:17:0309017   |
| 1808      | 63:00-3.224      | 1808                          | 408345.6   | 1376480.68 | _____                             | _____  | КН63:17:0309017   |
| 1809      | 63:00-3.224      | 1809                          | 408345.49  | 1376452.03 | _____                             | _____  | КН63:17:0309017   |
| 1810      | 63:00-3.224      | 1810                          | 408361.73  | 1376431.16 | _____                             | _____  | КН63:17:0309017   |
| 1811      | 63:00-3.224      | 1811                          | 408426.96  | 1376443.38 | _____                             | _____  | КН63:17:0309017   |
| 1812      | 63:00-3.224      | 1812                          | 408428.01  | 1376433.83 | _____                             | _____  | КН63:17:0309017   |
| 1813      | 63:00-3.224      | 1813                          | 408400.2   | 1376400.21 | _____                             | _____  | КН63:17:0309017   |
| 1814      | 63:00-3.224      | 1814                          | 408378     | 1376392.78 | _____                             | _____  | КН63:17:0309017   |
| 1815      | 63:00-3.224      | 1815                          | 408380.07  | 1376368.91 | _____                             | _____  | КН63:17:0309017   |

\_\_\_\_\_

полное наименование должности

М.П.

\_\_\_\_\_

подпись

\_\_\_\_\_

инициалы, фамилия

## Раздел 10

### КАДАСТРОВЫЙ ПЛАН ТЕРРИТОРИИ

Лист № 122 раздела 10

Всего листов раздела 10: 283

Всего разделов: 11

Всего листов: 827

« 06 » июля 2021 г. № КУВИ-002/2021-83007525

Номер кадастрового квартала: 63:01:0913005

Сведения о характерных точках границ:

| Номер п/п | Реестровый номер | Обозначение характерных точек | Координаты |            | Описание закрепления на местности | Метод определения координат и средняя квадратическая погрешность положения характерной точки (M <sub>t</sub> ), м | Система координат |
|-----------|------------------|-------------------------------|------------|------------|-----------------------------------|---|-------------------|
|           |                  |                               | X          | Y          |                                   |   |                   |
| 1         | 2                | 3                             | 4          | 5          | 6                                 | 7   | 8                 |
| 1816      | 63:00-3.224      | 1816                          | 408414.31  | 1376301.22 | _____                             | _____   | КН63:17:0309017   |
| 1817      | 63:00-3.224      | 1817                          | 408456.92  | 1376248.46 | _____                             | _____   | КН63:17:0309017   |
| 1818      | 63:00-3.224      | 1818                          | 408469.81  | 1376249.21 | _____                             | _____   | КН63:17:0309017   |
| 1819      | 63:00-3.224      | 1819                          | 408518.87  | 1376149.51 | _____                             | _____   | КН63:17:0309017   |
| 1820      | 63:00-3.224      | 1820                          | 408511.42  | 1376132.83 | _____                             | _____   | КН63:17:0309017   |
| 1821      | 63:00-3.224      | 1821                          | 408557.24  | 1376115.11 | _____                             | _____   | КН63:17:0309017   |
| 1822      | 63:00-3.224      | 1822                          | 408646.45  | 1376058.73 | _____                             | _____   | КН63:17:0309017   |
| 1823      | 63:00-3.224      | 1823                          | 408738.53  | 1376212.52 | _____                             | _____   | КН63:17:0309017   |
| 1824      | 63:00-3.224      | 1824                          | 408775.52  | 1376254.58 | _____                             | _____   | КН63:17:0309017   |

|      |             |      |           |            |       |       |                 |
|------|-------------|------|-----------|------------|-------|-------|-----------------|
| 1825 | 63:00-3.224 | 1825 | 408909.56 | 1376153.95 | _____ | _____ | КН63:17:0309017 |
| 1826 | 63:00-3.224 | 1826 | 408910.03 | 1376006.51 | _____ | _____ | КН63:17:0309017 |
| 1827 | 63:00-3.224 | 1827 | 409007.91 | 1376000.39 | _____ | _____ | КН63:17:0309017 |
| 1828 | 63:00-3.224 | 1828 | 409002.92 | 1375921.54 | _____ | _____ | КН63:17:0309017 |
| 1829 | 63:00-3.224 | 1829 | 409128.77 | 1375890.08 | _____ | _____ | КН63:17:0309017 |
| 1830 | 63:00-3.224 | 1830 | 409310.91 | 1375932.28 | _____ | _____ | КН63:17:0309017 |

\_\_\_\_\_

полное наименование должности

М.П.

\_\_\_\_\_

подпись

\_\_\_\_\_

инициалы, фамилия

## Раздел 10

### КАДАСТРОВЫЙ ПЛАН ТЕРРИТОРИИ

Лист № 123раздела 10

Всего листов раздела 10: 283

Всего разделов: 11

Всего листов: 827

« 06 » июля 2021 г. № КУВИ-002/2021-83007525

Номер кадастрового квартала: 63:01:0913005

Сведения о характерных точках границ:

| Номер п/п | Реестровый номер | Обозначение характерных точек | Координаты |            | Описание закрепления на местности | Метод определения координат и средняя квадратическая погрешность положения характерной точки (M <sub>t</sub> ), м | Система координат |
|-----------|------------------|-------------------------------|------------|------------|-----------------------------------|---|-------------------|
|           |                  |                               | X          | Y          |                                   |   |                   |
| 1         | 2                | 3                             | 4          | 5          | 6                                 | 7   | 8                 |
| 1831      | 63:00-3.224      | 1831                          | 409441.21  | 1375981.95 | _____                             | _____   | КН63:17:0309017   |
| 1832      | 63:00-3.224      | 1832                          | 409580.06  | 1376146.91 | _____                             | _____   | КН63:17:0309017   |

|      |             |      |           |            |       |       |                 |
|------|-------------|------|-----------|------------|-------|-------|-----------------|
| 1833 | 63:00-3.224 | 1833 | 409816.59 | 1376226.58 | _____ | _____ | КН63:17:0309017 |
| 1834 | 63:00-3.224 | 1834 | 409853.82 | 1376240.11 | _____ | _____ | КН63:17:0309017 |
| 1835 | 63:00-3.224 | 1835 | 409887.43 | 1376258.18 | _____ | _____ | КН63:17:0309017 |
| 1836 | 63:00-3.224 | 1836 | 409908.57 | 1376309.77 | _____ | _____ | КН63:17:0309017 |
| 1837 | 63:00-3.224 | 1837 | 409915.19 | 1376328    | _____ | _____ | КН63:17:0309017 |
| 1838 | 63:00-3.224 | 1838 | 409917.58 | 1376334.58 | _____ | _____ | КН63:17:0309017 |
| 1839 | 63:00-3.224 | 1839 | 409941.47 | 1376400.34 | _____ | _____ | КН63:17:0309017 |
| 1840 | 63:00-3.224 | 1840 | 409953.76 | 1376439.86 | _____ | _____ | КН63:17:0309017 |
| 1841 | 63:00-3.224 | 1841 | 409959.16 | 1376453.76 | _____ | _____ | КН63:17:0309017 |
| 1842 | 63:00-3.224 | 1842 | 409961.4  | 1376452.89 | _____ | _____ | КН63:17:0309017 |
| 1843 | 63:00-3.224 | 1843 | 409972.47 | 1376487.69 | _____ | _____ | КН63:17:0309017 |
| 1844 | 63:00-3.224 | 1844 | 410005.56 | 1376473.36 | _____ | _____ | КН63:17:0309017 |
| 1845 | 63:00-3.224 | 1845 | 409932.85 | 1376285.73 | _____ | _____ | КН63:17:0309017 |

\_\_\_\_\_

полное наименование должности

М.П.

\_\_\_\_\_

подпись

\_\_\_\_\_

инициалы, фамилия

## Раздел 10

### КАДАСТРОВЫЙ ПЛАН ТЕРРИТОРИИ

Лист № 124раздела 10

Всего листов раздела 10: 283

Всего разделов: 11

Всего листов: 827

« 06 » июля 2021 г. № КУВИ-002/2021-83007525

Номер кадастрового квартала: 63:01:0913005



Сведения о характерных точках границ:

| Номер п/п | Реестровый номер | Обозначение характерных точек | Координаты |            | Описание закрепления на местности | Метод определения координат и средняя квадратическая погрешность положения характерной точки (Mt), м | Система координат |
|-----------|------------------|-------------------------------|------------|------------|-----------------------------------|--|-------------------|
|           |                  |                               | X          | Y          |                                   |  |                   |
| 1         | 2                | 3                             | 4          | 5          | 6                                 | 7  | 8                 |
| 1846      | 63:00-3.224      | 1846                          | 410004.26  | 1376242.36 | _____                             | _____  | КН63:17:0309017   |
| 1847      | 63:00-3.224      | 1847                          | 410000.29  | 1376165.3  | _____                             | _____  | КН63:17:0309017   |
| 1848      | 63:00-3.224      | 1848                          | 409952.29  | 1376164.01 | _____                             | _____  | КН63:17:0309017   |
| 1849      | 63:00-3.224      | 1849                          | 409908.92  | 1375577.85 | _____                             | _____  | КН63:17:0309017   |
| 1850      | 63:00-3.224      | 1850                          | 410585.99  | 1375145.74 | _____                             | _____  | КН63:17:0309017   |
| 1851      | 63:00-3.224      | 1851                          | 410800.71  | 1375011.11 | _____                             | _____  | КН63:17:0309017   |
| 1852      | 63:00-3.224      | 1852                          | 411254.14  | 1375020.62 | _____                             | _____  | КН63:17:0309017   |
| 1853      | 63:00-3.224      | 1853                          | 411270.92  | 1375021.66 | _____                             | _____  | КН63:17:0309017   |
| 1854      | 63:00-3.224      | 1854                          | 411263.77  | 1375977.55 | _____                             | _____  | КН63:17:0309017   |
| 1855      | 63:00-3.224      | 1855                          | 411218.2   | 1376107.55 | _____                             | _____  | КН63:17:0309017   |
| 1856      | 63:00-3.224      | 1856                          | 411168.73  | 1376266.84 | _____                             | _____  | КН63:17:0309017   |
| 1857      | 63:00-3.224      | 1857                          | 411306.92  | 1376277.76 | _____                             | _____  | КН63:17:0309017   |
| 1858      | 63:00-3.224      | 1858                          | 411344.87  | 1376301.23 | _____                             | _____  | КН63:17:0309017   |
| 1859      | 63:00-3.224      | 1859                          | 411481.16  | 1376656.04 | _____                             | _____  | КН63:17:0309017   |
| 1860      | 63:00-3.224      | 1860                          | 411456.62  | 1377475.76 | _____                             | _____  | КН63:17:0309017   |

\_\_\_\_\_

полное наименование должности

М.П.

\_\_\_\_\_

подпись

\_\_\_\_\_

инициалы, фамилия

**Раздел 10**

## КАДАСТРОВЫЙ ПЛАН ТЕРРИТОРИИ

Лист № 125 раздела 10

Всего листов раздела 10: 283

Всего разделов: 11

Всего листов: 827

« 06 » июля 2021 г. № КУВИ-002/2021-83007525

Номер кадастрового квартала: 63:01:0913005

Сведения о характерных точках границ:

| Номер п/п | Реестровый номер | Обозначение характерных точек | Координаты |            | Описание закрепления на местности | Метод определения координат и средняя квадратическая погрешность положения характерной точки (M <sub>t</sub> ), м | Система координат |
|-----------|------------------|-------------------------------|------------|------------|-----------------------------------|---|-------------------|
|           |                  |                               | X          | Y          |                                   |   |                   |
| 1         | 2                | 3                             | 4          | 5          | 6                                 | 7   | 8                 |
| 1861      | 63:00-3.224      | 1861                          | 411451.81  | 1377638.2  | _____                             | _____   | КН63:17:0309017   |
| 1862      | 63:00-3.224      | 1862                          | 411431.69  | 1377909.25 | _____                             | _____   | КН63:17:0309017   |
| 1863      | 63:00-3.224      | 1863                          | 411360.62  | 1378867.47 | _____                             | _____   | КН63:17:0309017   |
| 1864      | 63:00-3.224      | 1864                          | 412079.73  | 1378992.46 | _____                             | _____   | КН63:17:0309017   |
| 1865      | 63:00-3.224      | 1865                          | 412179.35  | 1379009.77 | _____                             | _____   | КН63:17:0309017   |
| 1866      | 63:00-3.224      | 1866                          | 412210.3   | 1379015.17 | _____                             | _____   | КН63:17:0309017   |
| 1867      | 63:00-3.224      | 1867                          | 412253.42  | 1378933.93 | _____                             | _____   | КН63:17:0309017   |
| 1868      | 63:00-3.224      | 1868                          | 412278.38  | 1378881.44 | _____                             | _____   | КН63:17:0309017   |
| 1869      | 63:00-3.224      | 1869                          | 412302.76  | 1378831.24 | _____                             | _____   | КН63:17:0309017   |
| 1870      | 63:00-3.224      | 1870                          | 412335.77  | 1378775.74 | _____                             | _____   | КН63:17:0309017   |
| 1871      | 63:00-3.224      | 1871                          | 412361.97  | 1378733.08 | _____                             | _____   | КН63:17:0309017   |
| 1872      | 63:00-3.224      | 1872                          | 412387.46  | 1378676.51 | _____                             | _____   | КН63:17:0309017   |
| 1873      | 63:00-3.224      | 1873                          | 412426.47  | 1378585.55 | _____                             | _____   | КН63:17:0309017   |
| 1874      | 63:00-3.224      | 1874                          | 412465.45  | 1378493.41 | _____                             | _____   | КН63:17:0309017   |

|      |             |      |           |            |       |       |                 |
|------|-------------|------|-----------|------------|-------|-------|-----------------|
| 1875 | 63:00-3.224 | 1875 | 412511.89 | 1378393.66 | _____ | _____ | КН63:17:0309017 |
|------|-------------|------|-----------|------------|-------|-------|-----------------|

\_\_\_\_\_

полное наименование должности

М.П.

\_\_\_\_\_

подпись

\_\_\_\_\_

инициалы, фамилия

## Раздел 10

### КАДАСТРОВЫЙ ПЛАН ТЕРРИТОРИИ

Лист № 126раздела 10

Всего листов раздела 10: 283

Всего разделов: 11

Всего листов: 827

« 06 » июля 2021 г. № КУВИ-002/2021-83007525

Номер кадастрового квартала: 63:01:0913005

Сведения о характерных точках границ:

| Номер п/п | Реестровый номер | Обозначение характерных точек | Координаты |            | Описание закрепления на местности | Метод определения координат и средняя квадратическая погрешность положения характерной точки (Mt), м | Система координат |
|-----------|------------------|-------------------------------|------------|------------|-----------------------------------|--|-------------------|
|           |                  |                               | X          | Y          |                                   |  |                   |
| 1         | 2                | 3                             | 4          | 5          | 6                                 | 7  | 8                 |
| 1876      | 63:00-3.224      | 1876                          | 412565.05  | 1378270.04 | _____                             | _____  | КН63:17:0309017   |
| 1877      | 63:00-3.224      | 1877                          | 412601.6   | 1378166.34 | _____                             | _____  | КН63:17:0309017   |
| 1878      | 63:00-3.224      | 1878                          | 412604.78  | 1378140.77 | _____                             | _____  | КН63:17:0309017   |
| 1879      | 63:00-3.224      | 1879                          | 412616.28  | 1378105.85 | _____                             | _____  | КН63:17:0309017   |
| 1880      | 63:00-3.224      | 1880                          | 412668.74  | 1377976.33 | _____                             | _____  | КН63:17:0309017   |
| 1881      | 63:00-3.224      | 1881                          | 412749.9   | 1377679.31 | _____                             | _____  | КН63:17:0309017   |
| 1882      | 63:00-3.224      | 1882                          | 412823.45  | 1377564.41 | _____                             | _____  | КН63:17:0309017   |



|      |             |      |           |            |       |       |                 |
|------|-------------|------|-----------|------------|-------|-------|-----------------|
| 1891 | 63:00-3.224 | 1891 | 413030.35 | 1377194.06 | _____ | _____ | КН63:17:0309017 |
| 1892 | 63:00-3.224 | 1892 | 413151.78 | 1377077.45 | _____ | _____ | КН63:17:0309017 |
| 1893 | 63:00-3.224 | 1893 | 413218.16 | 1377044.49 | _____ | _____ | КН63:17:0309017 |
| 1894 | 63:00-3.224 | 1894 | 413308.66 | 1376999.62 | _____ | _____ | КН63:17:0309017 |
| 1895 | 63:00-3.224 | 1895 | 413323.77 | 1376888.52 | _____ | _____ | КН63:17:0309017 |
| 1896 | 63:00-3.224 | 1896 | 413257.44 | 1376642.85 | _____ | _____ | КН63:17:0309017 |
| 1897 | 63:00-3.224 | 1897 | 413201.5  | 1376551.39 | _____ | _____ | КН63:17:0309017 |
| 1898 | 63:00-3.224 | 1898 | 413255.13 | 1376350.33 | _____ | _____ | КН63:17:0309017 |
| 1899 | 63:00-3.224 | 1899 | 413456.28 | 1376362.88 | _____ | _____ | КН63:17:0309017 |
| 1900 | 63:00-3.224 | 1900 | 413727.31 | 1376382.2  | _____ | _____ | КН63:17:0309017 |
| 1901 | 63:00-3.224 | 1901 | 413886.42 | 1376393.19 | _____ | _____ | КН63:17:0309017 |
| 1902 | 63:00-3.224 | 1902 | 413880.01 | 1376279.63 | _____ | _____ | КН63:17:0309017 |
| 1903 | 63:00-3.224 | 1903 | 413735.22 | 1376277.7  | _____ | _____ | КН63:17:0309017 |
| 1904 | 63:00-3.224 | 1904 | 413457.91 | 1376272.38 | _____ | _____ | КН63:17:0309017 |
| 1905 | 63:00-3.224 | 1905 | 413222.5  | 1376267.03 | _____ | _____ | КН63:17:0309017 |

\_\_\_\_\_

полное наименование должности

М.П.

\_\_\_\_\_

подпись

\_\_\_\_\_

инициалы, фамилия

## Раздел 10

### КАДАСТРОВЫЙ ПЛАН ТЕРРИТОРИИ

Лист № 128раздела 10

Всего листов раздела 10: 283

Всего разделов: 11

Всего листов: 827

« 06 » июля 2021 г. № КУВИ-002/2021-83007525

Номер кадастрового квартала: 63:01:0913005

Сведения о характерных точках границ:

| Номер п/п | Реестровый номер | Обозначение характерных точек | Координаты |            | Описание закрепления на местности | Метод определения координат и средняя квадратическая погрешность положения характерной точки (M <sub>t</sub> ), м | Система координат |
|-----------|------------------|-------------------------------|------------|------------|-----------------------------------|---|-------------------|
|           |                  |                               | X          | Y          |                                   |   |                   |
| 1         | 2                | 3                             | 4          | 5          | 6                                 | 7   | 8                 |
| 1906      | 63:00-3.224      | 1906                          | 413036.05  | 1376249.74 | _____                             | _____   | КН63:17:0309017   |
| 1907      | 63:00-3.224      | 1907                          | 412987.49  | 1376118.9  | _____                             | _____   | КН63:17:0309017   |
| 1908      | 63:00-3.224      | 1908                          | 413024.5   | 1375951.84 | _____                             | _____   | КН63:17:0309017   |
| 1909      | 63:00-3.224      | 1909                          | 413059.01  | 1375921.51 | _____                             | _____   | КН63:17:0309017   |
| 1910      | 63:00-3.224      | 1910                          | 413150.65  | 1375840.96 | _____                             | _____   | КН63:17:0309017   |
| 1911      | 63:00-3.224      | 1911                          | 413193.13  | 1375754.04 | _____                             | _____   | КН63:17:0309017   |
| 1912      | 63:00-3.224      | 1912                          | 413251.24  | 1375651.56 | _____                             | _____   | КН63:17:0309017   |
| 1913      | 63:00-3.224      | 1913                          | 413054.2   | 1375387.32 | _____                             | _____   | КН63:17:0309017   |
| 1914      | 63:00-3.224      | 1914                          | 413017.05  | 1375435.94 | _____                             | _____   | КН63:17:0309017   |
| 1915      | 63:00-3.224      | 1915                          | 413006.9   | 1375410.85 | _____                             | _____   | КН63:17:0309017   |
| 1916      | 63:00-3.224      | 1916                          | 412979.55  | 1375344.61 | _____                             | _____   | КН63:17:0309017   |
| 1917      | 63:00-3.224      | 1917                          | 412979.07  | 1375306.38 | _____                             | _____   | КН63:17:0309017   |
| 1918      | 63:00-3.224      | 1918                          | 413007.64  | 1375261.44 | _____                             | _____   | КН63:17:0309017   |
| 1919      | 63:00-3.224      | 1919                          | 413015.36  | 1375227.77 | _____                             | _____   | КН63:17:0309017   |
| 1920      | 63:00-3.224      | 1920                          | 413009.33  | 1375201.66 | _____                             | _____   | КН63:17:0309017   |

\_\_\_\_\_

полное наименование должности

М.П.

\_\_\_\_\_

подпись

\_\_\_\_\_

инициалы, фамилия

## КАДАСТРОВЫЙ ПЛАН ТЕРРИТОРИИ

Лист № 129раздела 10

Всего листов раздела 10: 283

Всего разделов: 11

Всего листов: 827

« 06 » июля 2021 г. № КУВИ-002/2021-83007525

Номер кадастрового квартала: 63:01:0913005

Сведения о характерных точках границ:

| Номер п/п | Реестровый номер | Обозначение характерных точек | Координаты |            | Описание закрепления на местности | Метод определения координат и средняя квадратическая погрешность положения характерной точки (M <sub>t</sub> ), м | Система координат |
|-----------|------------------|-------------------------------|------------|------------|-----------------------------------|---|-------------------|
|           |                  |                               | X          | Y          |                                   |   |                   |
| 1         | 2                | 3                             | 4          | 5          | 6                                 | 7   | 8                 |
| 1921      | 63:00-3.224      | 1921                          | 412863.13  | 1375049.78 | _____                             | _____   | КН63:17:0309017   |
| 1922      | 63:00-3.224      | 1922                          | 412775.01  | 1374980.98 | _____                             | _____   | КН63:17:0309017   |
| 1923      | 63:00-3.224      | 1923                          | 412683.17  | 1374890.62 | _____                             | _____   | КН63:17:0309017   |
| 1924      | 63:00-3.224      | 1924                          | 412640     | 1374875.17 | _____                             | _____   | КН63:17:0309017   |
| 1925      | 63:00-3.224      | 1925                          | 412584.02  | 1374895.26 | _____                             | _____   | КН63:17:0309017   |
| 1926      | 63:00-3.224      | 1926                          | 412526.95  | 1374796.7  | _____                             | _____   | КН63:17:0309017   |
| 1927      | 63:00-3.224      | 1927                          | 412463.96  | 1374654.06 | _____                             | _____   | КН63:17:0309017   |
| 1928      | 63:00-3.224      | 1928                          | 412397.91  | 1374562.84 | _____                             | _____   | КН63:17:0309017   |
| 1929      | 63:00-3.224      | 1929                          | 412368.28  | 1374540.85 | _____                             | _____   | КН63:17:0309017   |
| 1930      | 63:00-3.224      | 1930                          | 412285.33  | 1374403    | _____                             | _____   | КН63:17:0309017   |
| 1931      | 63:00-3.224      | 1931                          | 412238.98  | 1374333.29 | _____                             | _____   | КН63:17:0309017   |
| 1932      | 63:00-3.224      | 1932                          | 412227.68  | 1374223.15 | _____                             | _____   | КН63:17:0309017   |

|      |             |      |           |            |       |       |                 |
|------|-------------|------|-----------|------------|-------|-------|-----------------|
| 1933 | 63:00-3.224 | 1933 | 412174.73 | 1374110.03 | _____ | _____ | КН63:17:0309017 |
| 1934 | 63:00-3.224 | 1934 | 412064.33 | 1373989.52 | _____ | _____ | КН63:17:0309017 |
| 1935 | 63:00-3.224 | 1935 | 411964.41 | 1373927.11 | _____ | _____ | КН63:17:0309017 |

\_\_\_\_\_

полное наименование должности

М.П.

\_\_\_\_\_

подпись

\_\_\_\_\_

инициалы, фамилия

## Раздел 10

### КАДАСТРОВЫЙ ПЛАН ТЕРРИТОРИИ

Лист № 130раздела 10

Всего листов раздела 10: 283

Всего разделов: 11

Всего листов: 827

« 06 » июля 2021 г. № КУВИ-002/2021-83007525

Номер кадастрового квартала: 63:01:0913005

Сведения о характерных точках границ:

| Номер п/п | Реестровый номер | Обозначение характерных точек | Координаты |            | Описание закрепления на местности | Метод определения координат и средняя квадратическая погрешность положения характерной точки (Mt), м | Система координат |
|-----------|------------------|-------------------------------|------------|------------|-----------------------------------|--|-------------------|
|           |                  |                               | X          | Y          |                                   |  |                   |
| 1         | 2                | 3                             | 4          | 5          | 6                                 | 7  | 8                 |
| 1936      | 63:00-3.224      | 1936                          | 411828.16  | 1373775.06 | _____                             | _____  | КН63:17:0309017   |
| 1937      | 63:00-3.224      | 1937                          | 411643.06  | 1373542.99 | _____                             | _____  | КН63:17:0309017   |
| 1938      | 63:00-3.224      | 1938                          | 411626.19  | 1373531.67 | _____                             | _____  | КН63:17:0309017   |
| 1939      | 63:00-3.224      | 1939                          | 411742.5   | 1373411.14 | _____                             | _____  | КН63:17:0309017   |
| 1940      | 63:00-3.224      | 1940                          | 411724.99  | 1373380.98 | _____                             | _____  | КН63:17:0309017   |





| 1    | 2           | 3    | 4         | 5          | 6     | положения характерной точки (Mt), м | 7     | 8               |
|------|-------------|------|-----------|------------|-------|-------------------------------------|-------|-----------------|
| 1951 | 63:00-3.224 | 1951 | 412441.96 | 1372415.73 | _____ | _____                               | _____ | КН63:17:0309017 |
| 1952 | 63:00-3.224 | 1952 | 412484.92 | 1372352.91 | _____ | _____                               | _____ | КН63:17:0309017 |
| 1953 | 63:00-3.224 | 1953 | 412541.93 | 1372281.55 | _____ | _____                               | _____ | КН63:17:0309017 |
| 1954 | 63:00-3.224 | 1954 | 412609.04 | 1372227    | _____ | _____                               | _____ | КН63:17:0309017 |
| 1955 | 63:00-3.224 | 1955 | 412655.11 | 1372214.54 | _____ | _____                               | _____ | КН63:17:0309017 |
| 1956 | 63:00-3.224 | 1956 | 412742.57 | 1372214.55 | _____ | _____                               | _____ | КН63:17:0309017 |
| 1957 | 63:00-3.224 | 1957 | 412860.29 | 1372201.84 | _____ | _____                               | _____ | КН63:17:0309017 |
| 1958 | 63:00-3.224 | 1958 | 412917.81 | 1372178.52 | _____ | _____                               | _____ | КН63:17:0309017 |
| 1959 | 63:00-3.224 | 1959 | 412955.71 | 1372150.93 | _____ | _____                               | _____ | КН63:17:0309017 |
| 1960 | 63:00-3.224 | 1960 | 412966.11 | 1372126.23 | _____ | _____                               | _____ | КН63:17:0309017 |
| 1961 | 63:00-3.224 | 1961 | 412998.32 | 1372129.28 | _____ | _____                               | _____ | КН63:17:0309017 |
| 1962 | 63:00-3.224 | 1962 | 413006.97 | 1372127.97 | _____ | _____                               | _____ | КН63:17:0309017 |
| 1963 | 63:00-3.224 | 1963 | 413046.89 | 1372110.71 | _____ | _____                               | _____ | КН63:17:0309017 |
| 1964 | 63:00-3.224 | 1964 | 413096.1  | 1372097.75 | _____ | _____                               | _____ | КН63:17:0309017 |
| 1965 | 63:00-3.224 | 1965 | 413140.62 | 1372069.78 | _____ | _____                               | _____ | КН63:17:0309017 |

\_\_\_\_\_

полное наименование должности

М.П.

\_\_\_\_\_

подпись

\_\_\_\_\_

инициалы, фамилия

**Раздел 10**

**КАДАСТРОВЫЙ ПЛАН ТЕРРИТОРИИ**

Лист № 132 раздела 10

Всего листов раздела 10: 283

Всего разделов: 11

Всего листов: 827

« 06 » июля 2021 г. № КУВИ-002/2021-83007525

Номер кадастрового квартала: 63:01:0913005

Сведения о характерных точках границ:

| Номер п/п | Реестровый номер | Обозначение характерных точек | Координаты |            | Описание закрепления на местности | Метод определения координат и средняя квадратическая погрешность положения характерной точки (Mt), м | Система координат |
|-----------|------------------|-------------------------------|------------|------------|-----------------------------------|--|-------------------|
|           |                  |                               | X          | Y          |                                   |  |                   |
| 1         | 2                | 3                             | 4          | 5          | 6                                 | 7  | 8                 |
| 1966      | 63:00-3.224      | 1966                          | 413213.14  | 1371999.35 | _____                             | _____  | КН63:17:0309017   |
| 1967      | 63:00-3.224      | 1967                          | 413324.72  | 1371915.56 | _____                             | _____  | КН63:17:0309017   |
| 1968      | 63:00-3.224      | 1968                          | 413437.22  | 1371790.86 | _____                             | _____  | КН63:17:0309017   |
| 1969      | 63:00-3.224      | 1969                          | 413463.9   | 1371705.57 | _____                             | _____  | КН63:17:0309017   |
| 1970      | 63:00-3.224      | 1970                          | 413447.9   | 1371640.49 | _____                             | _____  | КН63:17:0309017   |
| 1971      | 63:00-3.224      | 1971                          | 413451.11  | 1371566.36 | _____                             | _____  | КН63:17:0309017   |
| 1972      | 63:00-3.224      | 1972                          | 413485.23  | 1371510.38 | _____                             | _____  | КН63:17:0309017   |
| 1973      | 63:00-3.224      | 1973                          | 413494.32  | 1371445.85 | _____                             | _____  | КН63:17:0309017   |
| 1974      | 63:00-3.224      | 1974                          | 413474.51  | 1371375.92 | _____                             | _____  | КН63:17:0309017   |
| 1975      | 63:00-3.224      | 1975                          | 413476.18  | 1371291.2  | _____                             | _____  | КН63:17:0309017   |
| 1976      | 63:00-3.224      | 1976                          | 413491.78  | 1371211.01 | _____                             | _____  | КН63:17:0309017   |
| 1977      | 63:00-3.224      | 1977                          | 413525.22  | 1371093.29 | _____                             | _____  | КН63:17:0309017   |
| 1978      | 63:00-3.224      | 1978                          | 413580.19  | 1371015    | _____                             | _____  | КН63:17:0309017   |
| 1979      | 63:00-3.224      | 1979                          | 413612.74  | 1370907.26 | _____                             | _____  | КН63:17:0309017   |
| 1980      | 63:00-3.224      | 1980                          | 413658.62  | 1370845.95 | _____                             | _____  | КН63:17:0309017   |

\_\_\_\_\_

полное наименование должности

М.П.

\_\_\_\_\_

подпись

\_\_\_\_\_

инициалы, фамилия

## Раздел 10

### КАДАСТРОВЫЙ ПЛАН ТЕРРИТОРИИ

Лист № 133раздела 10

Всего листов раздела 10: 283

Всего разделов: 11

Всего листов: 827

« 06 » июля 2021 г. № КУВИ-002/2021-83007525

Номер кадастрового квартала: 63:01:0913005

Сведения о характерных точках границ:

| Номер п/п | Реестровый номер | Обозначение характерных точек | Координаты |            | Описание закрепления на местности | Метод определения координат и средняя квадратическая погрешность положения характерной точки (M <sub>t</sub> ), м | Система координат |
|-----------|------------------|-------------------------------|------------|------------|-----------------------------------|---|-------------------|
|           |                  |                               | X          | Y          |                                   |   |                   |
| 1         | 2                | 3                             | 4          | 5          | 6                                 | 7   | 8                 |
| 1981      | 63:00-3.224      | 1981                          | 413697.02  | 1370772.37 | _____                             | _____   | КН63:17:0309017   |
| 1982      | 63:00-3.224      | 1982                          | 413714.07  | 1370697.18 | _____                             | _____   | КН63:17:0309017   |
| 1983      | 63:00-3.224      | 1983                          | 413775.4   | 1370646    | _____                             | _____   | КН63:17:0309017   |
| 1984      | 63:00-3.224      | 1984                          | 413811.52  | 1370606.65 | _____                             | _____   | КН63:17:0309017   |
| 1985      | 63:00-3.224      | 1985                          | 413874.61  | 1370577.2  | _____                             | _____   | КН63:17:0309017   |
| 1986      | 63:00-3.224      | 1986                          | 413922.6   | 1370560.7  | _____                             | _____   | КН63:17:0309017   |
| 1987      | 63:00-3.224      | 1987                          | 413937.17  | 1370523.94 | _____                             | _____   | КН63:17:0309017   |
| 1988      | 63:00-3.224      | 1988                          | 413946.06  | 1370457.26 | _____                             | _____   | КН63:17:0309017   |
| 1989      | 63:00-3.224      | 1989                          | 413984.98  | 1370404.99 | _____                             | _____   | КН63:17:0309017   |

|      |             |      |           |            |       |       |                 |
|------|-------------|------|-----------|------------|-------|-------|-----------------|
| 1990 | 63:00-3.224 | 1990 | 414044.17 | 1370367.13 | _____ | _____ | КН63:17:0309017 |
| 1991 | 63:00-3.224 | 1991 | 414093.79 | 1370360.73 | _____ | _____ | КН63:17:0309017 |
| 1992 | 63:00-3.224 | 1992 | 414124.19 | 1370381.51 | _____ | _____ | КН63:17:0309017 |
| 1993 | 63:00-3.224 | 1993 | 414156.71 | 1370418.87 | _____ | _____ | КН63:17:0309017 |
| 1994 | 63:00-3.224 | 1994 | 414204.01 | 1370422.95 | _____ | _____ | КН63:17:0309017 |
| 1995 | 63:00-3.224 | 1995 | 414236.66 | 1370414.66 | _____ | _____ | КН63:17:0309017 |

\_\_\_\_\_

полное наименование должности

М.П.

\_\_\_\_\_

подпись

\_\_\_\_\_

инициалы, фамилия

## Раздел 10

### КАДАСТРОВЫЙ ПЛАН ТЕРРИТОРИИ

Лист № 134раздела 10

Всего листов раздела 10: 283

Всего разделов: 11

Всего листов: 827

« 06 » июля 2021 г. № КУВИ-002/2021-83007525

Номер кадастрового квартала: 63:01:0913005

Сведения о характерных точках границ:

| Номер п/п | Реестровый номер | Обозначение характерных точек | Координаты |            | Описание закрепления на местности | Метод определения координат и средняя квадратическая погрешность положения характерной точки (M <sub>t</sub> ), м | Система координат |
|-----------|------------------|-------------------------------|------------|------------|-----------------------------------|---|-------------------|
|           |                  |                               | X          | Y          |                                   |   |                   |
| 1         | 2                | 3                             | 4          | 5          | 6                                 | 7   | 8                 |
| 1996      | 63:00-3.224      | 1996                          | 414309.75  | 1370384.2  | _____                             | _____   | КН63:17:0309017   |
| 1997      | 63:00-3.224      | 1997                          | 414350.3   | 1370378.89 | _____                             | _____   | КН63:17:0309017   |

|      |             |      |           |            |       |       |                 |
|------|-------------|------|-----------|------------|-------|-------|-----------------|
| 1998 | 63:00-3.224 | 1998 | 414375.87 | 1370359.67 | _____ | _____ | КН63:17:0309017 |
| 1999 | 63:00-3.224 | 1999 | 414404.15 | 1370361.8  | _____ | _____ | КН63:17:0309017 |
| 2000 | 63:00-3.224 | 2000 | 414423.59 | 1370376.87 | _____ | _____ | КН63:17:0309017 |
| 2001 | 63:00-3.224 | 2001 | 414465.03 | 1370377.39 | _____ | _____ | КН63:17:0309017 |
| 2002 | 63:00-3.224 | 2002 | 414498.2  | 1370368.09 | _____ | _____ | КН63:17:0309017 |
| 2003 | 63:00-3.224 | 2003 | 414561.89 | 1370350.46 | _____ | _____ | КН63:17:0309017 |
| 2004 | 63:00-3.224 | 2004 | 414641.14 | 1370321.48 | _____ | _____ | КН63:17:0309017 |
| 2005 | 63:00-3.224 | 2005 | 414661.85 | 1370299.73 | _____ | _____ | КН63:17:0309017 |
| 2006 | 63:00-3.224 | 2006 | 414716.22 | 1370273.32 | _____ | _____ | КН63:17:0309017 |
| 2007 | 63:00-3.224 | 2007 | 414762.32 | 1370257.79 | _____ | _____ | КН63:17:0309017 |
| 2008 | 63:00-3.224 | 2008 | 414813.59 | 1370262.44 | _____ | _____ | КН63:17:0309017 |
| 2009 | 63:00-3.224 | 2009 | 414984.33 | 1370224.76 | _____ | _____ | КН63:17:0309017 |
| 2010 | 63:00-3.224 | 2010 | 414983.9  | 1370245.54 | _____ | _____ | КН63:17:0309017 |

\_\_\_\_\_

полное наименование должности

М.П.

\_\_\_\_\_

подпись

\_\_\_\_\_

инициалы, фамилия

## Раздел 10

### КАДАСТРОВЫЙ ПЛАН ТЕРРИТОРИИ

Лист № 135раздела 10

Всего листов раздела 10: 283

Всего разделов: 11

Всего листов: 827

« 06 » июля 2021 г. № КУВИ-002/2021-83007525

Номер кадастрового квартала: 63:01:0913005

Сведения о характерных точках границ:

| Номер п/п | Реестровый номер | Обозначение характерных точек | Координаты |            | Описание закрепления на местности | Метод определения координат и средняя квадратическая погрешность положения характерной точки (Mt), м | Система координат |
|-----------|------------------|-------------------------------|------------|------------|-----------------------------------|--|-------------------|
|           |                  |                               | X          | Y          |                                   |  |                   |
| 1         | 2                | 3                             | 4          | 5          | 6                                 | 7  | 8                 |
| 2011      | 63:00-3.224      | 2011                          | 415029.03  | 1370242.73 | _____                             | _____  | КН63:17:0309017   |
| 2012      | 63:00-3.224      | 2012                          | 415056.97  | 1370227.75 | _____                             | _____  | КН63:17:0309017   |
| 2013      | 63:00-3.224      | 2013                          | 415072.46  | 1370228.24 | _____                             | _____  | КН63:17:0309017   |
| 2014      | 63:00-3.224      | 2014                          | 415133.76  | 1370366.21 | _____                             | _____  | КН63:17:0309017   |
| 2015      | 63:00-3.224      | 2015                          | 415057.12  | 1370392.96 | _____                             | _____  | КН63:17:0309017   |
| 2016      | 63:00-3.224      | 2016                          | 415082.73  | 1370447.21 | _____                             | _____  | КН63:17:0309017   |
| 2017      | 63:00-3.224      | 2017                          | 415147.12  | 1370456.64 | _____                             | _____  | КН63:17:0309017   |
| 2018      | 63:00-3.224      | 2018                          | 415170.41  | 1370448.69 | _____                             | _____  | КН63:17:0309017   |
| 2019      | 63:00-3.224      | 2019                          | 415214.96  | 1370442.08 | _____                             | _____  | КН63:17:0309017   |
| 2020      | 63:00-3.224      | 2020                          | 415256.15  | 1370445.01 | _____                             | _____  | КН63:17:0309017   |
| 2021      | 63:00-3.224      | 2021                          | 415290.4   | 1370453.45 | _____                             | _____  | КН63:17:0309017   |
| 2022      | 63:00-3.224      | 2022                          | 415306.44  | 1370460.05 | _____                             | _____  | КН63:17:0309017   |
| 2023      | 63:00-3.224      | 2023                          | 415322.02  | 1370466.52 | _____                             | _____  | КН63:17:0309017   |
| 2024      | 63:00-3.224      | 2024                          | 415351.03  | 1370480.3  | _____                             | _____  | КН63:17:0309017   |
| 2025      | 63:00-3.224      | 2025                          | 415390.54  | 1370499.07 | _____                             | _____  | КН63:17:0309017   |

\_\_\_\_\_

полное наименование должности

\_\_\_\_\_

М.П.

\_\_\_\_\_

подпись

\_\_\_\_\_

инициалы, фамилия

**Раздел 10**

## КАДАСТРОВЫЙ ПЛАН ТЕРРИТОРИИ

Лист № 136 раздела 10

Всего листов раздела 10: 283

Всего разделов: 11

Всего листов: 827

« 06 » июля 2021 г. № КУВИ-002/2021-83007525

Номер кадастрового квартала: 63:01:0913005

Сведения о характерных точках границ:

| Номер п/п | Реестровый номер | Обозначение характерных точек | Координаты |            | Описание закрепления на местности | Метод определения координат и средняя квадратическая погрешность положения характерной точки (M <sub>t</sub> ), м | Система координат |
|-----------|------------------|-------------------------------|------------|------------|-----------------------------------|---|-------------------|
|           |                  |                               | X          | Y          |                                   |   |                   |
| 1         | 2                | 3                             | 4          | 5          | 6                                 | 7   | 8                 |
| 2026      | 63:00-3.224      | 2026                          | 415424.19  | 1370515.07 | _____                             | _____   | КН63:17:0309017   |
| 2027      | 63:00-3.224      | 2027                          | 415457.96  | 1370531.14 | _____                             | _____   | КН63:17:0309017   |
| 2028      | 63:00-3.224      | 2028                          | 415519.97  | 1370563.51 | _____                             | _____   | КН63:17:0309017   |
| 2029      | 63:00-3.224      | 2029                          | 415548.08  | 1370576.78 | _____                             | _____   | КН63:17:0309017   |
| 2030      | 63:00-3.224      | 2030                          | 415569.4   | 1370585.25 | _____                             | _____   | КН63:17:0309017   |
| 2031      | 63:00-3.224      | 2031                          | 415598.15  | 1370591.79 | _____                             | _____   | КН63:17:0309017   |
| 2032      | 63:00-3.224      | 2032                          | 415641.82  | 1370592    | _____                             | _____   | КН63:17:0309017   |
| 2033      | 63:00-3.224      | 2033                          | 415671.59  | 1370585.91 | _____                             | _____   | КН63:17:0309017   |
| 2034      | 63:00-3.224      | 2034                          | 415688.59  | 1370752.44 | _____                             | _____   | КН63:17:0309017   |
| 2035      | 63:00-3.224      | 2035                          | 415692.1   | 1370786.56 | _____                             | _____   | КН63:17:0309017   |
| 2036      | 63:00-3.224      | 2036                          | 415696.01  | 1370824.56 | _____                             | _____   | КН63:17:0309017   |
| 2037      | 63:00-3.224      | 2037                          | 415661.87  | 1370970.43 | _____                             | _____   | КН63:17:0309017   |
| 2038      | 63:00-3.224      | 2038                          | 415653.19  | 1371089.6  | _____                             | _____   | КН63:17:0309017   |
| 2039      | 63:00-3.224      | 2039                          | 415654.86  | 1371415.91 | _____                             | _____   | КН63:17:0309017   |



|      |             |      |           |            |       |       |                 |
|------|-------------|------|-----------|------------|-------|-------|-----------------|
| 2040 | 63:00-3.224 | 2040 | 415662.65 | 1371450.43 | _____ | _____ | КН63:17:0309017 |
|------|-------------|------|-----------|------------|-------|-------|-----------------|

\_\_\_\_\_

полное наименование должности

М.П.

\_\_\_\_\_

подпись

\_\_\_\_\_

инициалы, фамилия

## Раздел 10

### КАДАСТРОВЫЙ ПЛАН ТЕРРИТОРИИ

Лист № 137раздела 10

Всего листов раздела 10: 283

Всего разделов: 11

Всего листов: 827

« 06 » июля 2021 г. № КУВИ-002/2021-83007525

Номер кадастрового квартала: 63:01:0913005

Сведения о характерных точках границ:

| Номер п/п | Реестровый номер | Обозначение характерных точек | Координаты |            | Описание закрепления на местности | Метод определения координат и средняя квадратическая погрешность положения характерной точки (Mt), м | Система координат |
|-----------|------------------|-------------------------------|------------|------------|-----------------------------------|--|-------------------|
|           |                  |                               | X          | Y          |                                   |  |                   |
| 1         | 2                | 3                             | 4          | 5          | 6                                 | 7  | 8                 |
| 2041      | 63:00-3.224      | 2041                          | 415669.66  | 1371486.73 | _____                             | _____  | КН63:17:0309017   |
| 2042      | 63:00-3.224      | 2042                          | 415673.58  | 1371492.79 | _____                             | _____  | КН63:17:0309017   |
| 2043      | 63:00-3.224      | 2043                          | 415677.95  | 1371496.95 | _____                             | _____  | КН63:17:0309017   |
| 2044      | 63:00-3.224      | 2044                          | 415685.24  | 1371509.02 | _____                             | _____  | КН63:17:0309017   |
| 2045      | 63:00-3.224      | 2045                          | 415693.92  | 1371539.6  | _____                             | _____  | КН63:17:0309017   |
| 2046      | 63:00-3.224      | 2046                          | 415702.13  | 1371588.11 | _____                             | _____  | КН63:17:0309017   |
| 2047      | 63:00-3.224      | 2047                          | 415714.39  | 1371656.08 | _____                             | _____  | КН63:17:0309017   |



|      |             |      |           |            |       |       |                 |
|------|-------------|------|-----------|------------|-------|-------|-----------------|
| 2056 | 63:00-3.224 | 2056 | 415806.53 | 1372159.32 | _____ | _____ | КН63:17:0309017 |
| 2057 | 63:00-3.224 | 2057 | 415825.4  | 1372269.08 | _____ | _____ | КН63:17:0309017 |
| 2058 | 63:00-3.224 | 2058 | 415836.72 | 1372328.06 | _____ | _____ | КН63:17:0309017 |
| 2059 | 63:00-3.224 | 2059 | 415846.61 | 1372388.54 | _____ | _____ | КН63:17:0309017 |
| 2060 | 63:00-3.224 | 2060 | 415861.04 | 1372451.95 | _____ | _____ | КН63:17:0309017 |
| 2061 | 63:00-3.224 | 2061 | 415873.35 | 1372522.91 | _____ | _____ | КН63:17:0309017 |
| 2062 | 63:00-3.224 | 2062 | 415878.67 | 1372568.81 | _____ | _____ | КН63:17:0309017 |
| 2063 | 63:00-3.224 | 2063 | 415875.31 | 1372591.82 | _____ | _____ | КН63:17:0309017 |
| 2064 | 63:00-3.224 | 2064 | 415928.33 | 1372617.51 | _____ | _____ | КН63:17:0309017 |
| 2065 | 63:00-3.224 | 2065 | 415992.19 | 1372651.22 | _____ | _____ | КН63:17:0309017 |
| 2066 | 63:00-3.224 | 2066 | 416001.86 | 1372668.16 | _____ | _____ | КН63:17:0309017 |
| 2067 | 63:00-3.224 | 2067 | 416028.31 | 1372698.45 | _____ | _____ | КН63:17:0309017 |
| 2068 | 63:00-3.224 | 2068 | 416034.84 | 1372710.12 | _____ | _____ | КН63:17:0309017 |
| 2069 | 63:00-3.224 | 2069 | 416042.28 | 1372723.41 | _____ | _____ | КН63:17:0309017 |
| 2070 | 63:00-3.224 | 2070 | 416042.86 | 1372724.28 | _____ | _____ | КН63:17:0309017 |

\_\_\_\_\_

полное наименование должности

М.П.

\_\_\_\_\_

подпись

\_\_\_\_\_

инициалы, фамилия

**Раздел 10**

**КАДАСТРОВЫЙ ПЛАН ТЕРРИТОРИИ**

Лист № 139раздела 10

Всего листов раздела 10: 283

Всего разделов: 11

Всего листов: 827

« 06 » июля 2021 г. № КУВИ-002/2021-83007525

Номер кадастрового квартала: 63:01:0913005

Сведения о характерных точках границ:

| Номер п/п | Реестровый номер | Обозначение характерных точек | Координаты |            | Описание закрепления на местности | Метод определения координат и средняя квадратическая погрешность положения характерной точки (Mt), м | Система координат |
|-----------|------------------|-------------------------------|------------|------------|-----------------------------------|--|-------------------|
|           |                  |                               | X          | Y          |                                   |  |                   |
| 1         | 2                | 3                             | 4          | 5          | 6                                 | 7  | 8                 |
| 2071      | 63:00-3.224      | 2071                          | 416056.32  | 1372745.21 | _____                             | _____  | КН63:17:0309017   |
| 2072      | 63:00-3.224      | 2072                          | 416057.22  | 1372746.62 | _____                             | _____  | КН63:17:0309017   |
| 2073      | 63:00-3.224      | 2073                          | 416076.62  | 1372746.24 | _____                             | _____  | КН63:17:0309017   |
| 2074      | 63:00-3.224      | 2074                          | 416076.65  | 1372741.28 | _____                             | _____  | КН63:17:0309017   |
| 2075      | 63:00-3.224      | 2075                          | 416083.76  | 1372715.27 | _____                             | _____  | КН63:17:0309017   |
| 2076      | 63:00-3.224      | 2076                          | 416094.43  | 1372700.5  | _____                             | _____  | КН63:17:0309017   |
| 2077      | 63:00-3.224      | 2077                          | 416103.95  | 1372687.27 | _____                             | _____  | КН63:17:0309017   |
| 2078      | 63:00-3.224      | 2078                          | 416141.48  | 1372690.61 | _____                             | _____  | КН63:17:0309017   |
| 2079      | 63:00-3.224      | 2079                          | 416201.73  | 1372694.56 | _____                             | _____  | КН63:17:0309017   |
| 2080      | 63:00-3.224      | 2080                          | 416374.61  | 1372702.41 | _____                             | _____  | КН63:17:0309017   |
| 2081      | 63:00-3.224      | 2081                          | 416469.11  | 1372710.39 | _____                             | _____  | КН63:17:0309017   |
| 2082      | 63:00-3.224      | 2082                          | 416570.32  | 1372718.96 | _____                             | _____  | КН63:17:0309017   |
| 2083      | 63:00-3.224      | 2083                          | 417164.81  | 1372763.34 | _____                             | _____  | КН63:17:0309017   |
| 2084      | 63:00-3.224      | 2084                          | 417461.54  | 1372787.17 | _____                             | _____  | КН63:17:0309017   |
| 2085      | 63:00-3.224      | 2085                          | 417609.02  | 1372798.64 | _____                             | _____  | КН63:17:0309017   |

\_\_\_\_\_

полное наименование должности

М.П.

\_\_\_\_\_

подпись

\_\_\_\_\_

инициалы, фамилия

## КАДАСТРОВЫЙ ПЛАН ТЕРРИТОРИИ

Лист № 140раздела 10

Всего листов раздела 10: 283

Всего разделов: 11

Всего листов: 827

« 06 » июля 2021 г. № КУВИ-002/2021-83007525

Номер кадастрового квартала: 63:01:0913005

Сведения о характерных точках границ:

| Номер п/п | Реестровый номер | Обозначение характерных точек | Координаты |            | Описание закрепления на местности | Метод определения координат и средняя квадратическая погрешность положения характерной точки (M <sub>t</sub> ), м | Система координат |
|-----------|------------------|-------------------------------|------------|------------|-----------------------------------|---|-------------------|
|           |                  |                               | X          | Y          |                                   |   |                   |
| 1         | 2                | 3                             | 4          | 5          | 6                                 | 7   | 8                 |
| 2086      | 63:00-3.224      | 2086                          | 417648.09  | 1372796.88 | _____                             | _____   | КН63:17:0309017   |
| 2087      | 63:00-3.224      | 2087                          | 417670.15  | 1372794.71 | _____                             | _____   | КН63:17:0309017   |
| 2088      | 63:00-3.224      | 2088                          | 417687.75  | 1372788.54 | _____                             | _____   | КН63:17:0309017   |
| 2089      | 63:00-3.224      | 2089                          | 417735.86  | 1372772.54 | _____                             | _____   | КН63:17:0309017   |
| 2090      | 63:00-3.224      | 2090                          | 417758.67  | 1372761.99 | _____                             | _____   | КН63:17:0309017   |
| 2091      | 63:00-3.224      | 2091                          | 417801.37  | 1372739.86 | _____                             | _____   | КН63:17:0309017   |
| 2092      | 63:00-3.224      | 2092                          | 417914.9   | 1372669.28 | _____                             | _____   | КН63:17:0309017   |
| 2093      | 63:00-3.224      | 2093                          | 417959     | 1372641.4  | _____                             | _____   | КН63:17:0309017   |
| 2094      | 63:00-3.224      | 2094                          | 418200.05  | 1372485.44 | _____                             | _____   | КН63:17:0309017   |
| 2095      | 63:00-3.224      | 2095                          | 418246.88  | 1372455.05 | _____                             | _____   | КН63:17:0309017   |
| 2096      | 63:00-3.224      | 2096                          | 418252.08  | 1372451.68 | _____                             | _____   | КН63:17:0309017   |
| 2097      | 63:00-3.224      | 2097                          | 418446.57  | 1372325.42 | _____                             | _____   | КН63:17:0309017   |

|      |             |      |           |            |       |       |                 |
|------|-------------|------|-----------|------------|-------|-------|-----------------|
| 2098 | 63:00-3.224 | 2098 | 418697.84 | 1372165.4  | _____ | _____ | КН63:17:0309017 |
| 2099 | 63:00-3.224 | 2099 | 418841.83 | 1372078.13 | _____ | _____ | КН63:17:0309017 |
| 2100 | 63:00-3.224 | 2100 | 418885.55 | 1372057.01 | _____ | _____ | КН63:17:0309017 |

\_\_\_\_\_

полное наименование должности

М.П.

\_\_\_\_\_

подпись

\_\_\_\_\_

инициалы, фамилия

## Раздел 10

### КАДАСТРОВЫЙ ПЛАН ТЕРРИТОРИИ

Лист № 141раздела 10

Всего листов раздела 10: 283

Всего разделов: 11

Всего листов: 827

« 06 » июля 2021 г. № КУВИ-002/2021-83007525

Номер кадастрового квартала: 63:01:0913005

Сведения о характерных точках границ:

| Номер п/п | Реестровый номер | Обозначение характерных точек | Координаты |            | Описание закрепления на местности | Метод определения координат и средняя квадратическая погрешность положения характерной точки (Mt), м | Система координат |
|-----------|------------------|-------------------------------|------------|------------|-----------------------------------|--|-------------------|
|           |                  |                               | X          | Y          |                                   |  |                   |
| 1         | 2                | 3                             | 4          | 5          | 6                                 | 7  | 8                 |
| 2101      | 63:00-3.224      | 2101                          | 418953.21  | 1372033.85 | _____                             | _____  | КН63:17:0309017   |
| 2102      | 63:00-3.224      | 2102                          | 418993.82  | 1372025.56 | _____                             | _____  | КН63:17:0309017   |
| 2103      | 63:00-3.224      | 2103                          | 419028.75  | 1372026.59 | _____                             | _____  | КН63:17:0309017   |
| 2104      | 63:00-3.224      | 2104                          | 419097.24  | 1372029.59 | _____                             | _____  | КН63:17:0309017   |
| 2105      | 63:00-3.224      | 2105                          | 419248.95  | 1372034.56 | _____                             | _____  | КН63:17:0309017   |



| 1    | 2           | 3    | 4         | 5          | 6     | положения характерной точки (Mt), м | 7     | 8               |
|------|-------------|------|-----------|------------|-------|-------------------------------------|-------|-----------------|
| 2116 | 63:00-3.224 | 2116 | 419924.03 | 1372016.21 | _____ | _____                               | _____ | КН63:17:0309017 |
| 2117 | 63:00-3.224 | 2117 | 420010.96 | 1372016.92 | _____ | _____                               | _____ | КН63:17:0309017 |
| 2118 | 63:00-3.224 | 2118 | 420167.46 | 1372040.36 | _____ | _____                               | _____ | КН63:17:0309017 |
| 2119 | 63:00-3.224 | 2119 | 420176.67 | 1372041.72 | _____ | _____                               | _____ | КН63:17:0309017 |
| 2120 | 63:00-3.224 | 2120 | 420190.89 | 1372043.82 | _____ | _____                               | _____ | КН63:17:0309017 |
| 2121 | 63:00-3.224 | 2121 | 420205.93 | 1372046.06 | _____ | _____                               | _____ | КН63:17:0309017 |
| 2122 | 63:00-3.224 | 2122 | 420231.68 | 1372050.28 | _____ | _____                               | _____ | КН63:17:0309017 |
| 2123 | 63:00-3.224 | 2123 | 420340.01 | 1372068.16 | _____ | _____                               | _____ | КН63:17:0309017 |
| 2124 | 63:00-3.224 | 2124 | 420379.3  | 1372072.74 | _____ | _____                               | _____ | КН63:17:0309017 |
| 2125 | 63:00-3.224 | 2125 | 420436.13 | 1372075.07 | _____ | _____                               | _____ | КН63:17:0309017 |
| 2126 | 63:00-3.224 | 2126 | 420585.09 | 1372081.16 | _____ | _____                               | _____ | КН63:17:0309017 |
| 2127 | 63:00-3.224 | 2127 | 420692.54 | 1372084.56 | _____ | _____                               | _____ | КН63:17:0309017 |
| 2128 | 63:00-3.224 | 2128 | 420723.73 | 1372089.02 | _____ | _____                               | _____ | КН63:17:0309017 |
| 2129 | 63:00-3.224 | 2129 | 420806.57 | 1372088.83 | _____ | _____                               | _____ | КН63:17:0309017 |
| 2130 | 63:00-3.224 | 2130 | 421122.27 | 1372097.32 | _____ | _____                               | _____ | КН63:17:0309017 |

\_\_\_\_\_

полное наименование должности

М.П.

\_\_\_\_\_

подпись

\_\_\_\_\_

инициалы, фамилия

**Раздел 10**

**КАДАСТРОВЫЙ ПЛАН ТЕРРИТОРИИ**



Лист № 143раздела 10

Всего листов раздела 10: 283

Всего разделов: 11

Всего листов: 827

« 06 » июля 2021 г. № КУВИ-002/2021-83007525

Номер кадастрового квартала: 63:01:0913005

Сведения о характерных точках границ:

| Номер п/п | Реестровый номер | Обозначение характерных точек | Координаты |            | Описание закрепления на местности | Метод определения координат и средняя квадратическая погрешность положения характерной точки (Mt), м | Система координат |
|-----------|------------------|-------------------------------|------------|------------|-----------------------------------|--|-------------------|
|           |                  |                               | X          | Y          |                                   |  |                   |
| 1         | 2                | 3                             | 4          | 5          | 6                                 | 7  | 8                 |
| 2131      | 63:00-3.224      | 2131                          | 421546.2   | 1372109.13 | _____                             | _____  | КН63:17:0309017   |
| 2132      | 63:00-3.224      | 2132                          | 421678.39  | 1372113.93 | _____                             | _____  | КН63:17:0309017   |
| 2133      | 63:00-3.224      | 2133                          | 421743.09  | 1372170.61 | _____                             | _____  | КН63:17:0309017   |
| 2134      | 63:00-3.224      | 2134                          | 421801.37  | 1372221.63 | _____                             | _____  | КН63:17:0309017   |
| 2135      | 63:00-3.224      | 2135                          | 421822.4   | 1372240.05 | _____                             | _____  | КН63:17:0309017   |
| 2136      | 63:00-3.224      | 2136                          | 421838.59  | 1372257.26 | _____                             | _____  | КН63:17:0309017   |
| 2137      | 63:00-3.224      | 2137                          | 421857.34  | 1372279.64 | _____                             | _____  | КН63:17:0309017   |
| 2138      | 63:00-3.224      | 2138                          | 421883.7   | 1372318.38 | _____                             | _____  | КН63:17:0309017   |
| 2139      | 63:00-3.224      | 2139                          | 421916.08  | 1372371.36 | _____                             | _____  | КН63:17:0309017   |
| 2140      | 63:00-3.224      | 2140                          | 421958.04  | 1372446.21 | _____                             | _____  | КН63:17:0309017   |
| 2141      | 63:00-3.224      | 2141                          | 421964.37  | 1372457.51 | _____                             | _____  | КН63:17:0309017   |
| 2142      | 63:00-3.224      | 2142                          | 421982.61  | 1372490.04 | _____                             | _____  | КН63:17:0309017   |
| 2143      | 63:00-3.224      | 2143                          | 421999.22  | 1372519.71 | _____                             | _____  | КН63:17:0309017   |
| 2144      | 63:00-3.224      | 2144                          | 422005.59  | 1372532.65 | _____                             | _____  | КН63:17:0309017   |
| 2145      | 63:00-3.224      | 2145                          | 422015.48  | 1372552.82 | _____                             | _____  | КН63:17:0309017   |

\_\_\_\_\_

полное наименование должности

М.П.

\_\_\_\_\_

подпись

\_\_\_\_\_

инициалы, фамилия

## Раздел 10

### КАДАСТРОВЫЙ ПЛАН ТЕРРИТОРИИ

Лист № 144 раздела 10

Всего листов раздела 10: 283

Всего разделов: 11

Всего листов: 827

« 06 » июля 2021 г. № КУВИ-002/2021-83007525

Номер кадастрового квартала: 63:01:0913005

Сведения о характерных точках границ:

| Номер п/п | Реестровый номер | Обозначение характерных точек | Координаты |            | Описание закрепления на местности | Метод определения координат и средняя квадратическая погрешность положения характерной точки (M <sub>t</sub> ), м | Система координат |
|-----------|------------------|-------------------------------|------------|------------|-----------------------------------|---|-------------------|
|           |                  |                               | X          | Y          |                                   |   |                   |
| 1         | 2                | 3                             | 4          | 5          | 6                                 | 7   | 8                 |
| 2146      | 63:00-3.224      | 2146                          | 422024.46  | 1372574.51 | _____                             | _____   | КН63:17:0309017   |
| 2147      | 63:00-3.224      | 2147                          | 422037.97  | 1372610.62 | _____                             | _____   | КН63:17:0309017   |
| 2148      | 63:00-3.224      | 2148                          | 422048.81  | 1372651.39 | _____                             | _____   | КН63:17:0309017   |
| 2149      | 63:00-3.224      | 2149                          | 422056.42  | 1372699.76 | _____                             | _____   | КН63:17:0309017   |
| 2150      | 63:00-3.224      | 2150                          | 422076.83  | 1372929.93 | _____                             | _____   | КН63:17:0309017   |
| 2151      | 63:00-3.224      | 2151                          | 422078.47  | 1372940.12 | _____                             | _____   | КН63:17:0309017   |
| 2152      | 63:00-3.224      | 2152                          | 422061.7   | 1372908.92 | _____                             | _____   | КН63:17:0309017   |
| 2153      | 63:00-3.224      | 2153                          | 422070.05  | 1372892.53 | _____                             | _____   | КН63:17:0309017   |
| 2154      | 63:00-3.224      | 2154                          | 422039.87  | 1372839.87 | _____                             | _____   | КН63:17:0309017   |

|      |             |      |           |            |       |       |                 |
|------|-------------|------|-----------|------------|-------|-------|-----------------|
| 2155 | 63:00-3.224 | 2155 | 421951.06 | 1372681.77 | _____ | _____ | КН63:17:0309017 |
| 2156 | 63:00-3.224 | 2156 | 421941.78 | 1372664.95 | _____ | _____ | КН63:17:0309017 |
| 2157 | 63:00-3.224 | 2157 | 421892.25 | 1372578.1  | _____ | _____ | КН63:17:0309017 |
| 2158 | 63:00-3.224 | 2158 | 421860.06 | 1372521.46 | _____ | _____ | КН63:17:0309017 |
| 2159 | 63:00-3.224 | 2159 | 421850.33 | 1372527.05 | _____ | _____ | КН63:17:0309017 |
| 2160 | 63:00-3.224 | 2160 | 421841.57 | 1372509.78 | _____ | _____ | КН63:17:0309017 |

\_\_\_\_\_

полное наименование должности

М.П.

\_\_\_\_\_

подпись

\_\_\_\_\_

инициалы, фамилия

## Раздел 10

### КАДАСТРОВЫЙ ПЛАН ТЕРРИТОРИИ

Лист № 145раздела 10

Всего листов раздела 10: 283

Всего разделов: 11

Всего листов: 827

« 06 » июля 2021 г. № КУВИ-002/2021-83007525

Номер кадастрового квартала: 63:01:0913005

Сведения о характерных точках границ:

| Номер п/п | Реестровый номер | Обозначение характерных точек | Координаты |            | Описание закрепления на местности | Метод определения координат и средняя квадратическая погрешность положения характерной точки (M <sub>t</sub> ), м | Система координат |
|-----------|------------------|-------------------------------|------------|------------|-----------------------------------|---|-------------------|
|           |                  |                               | X          | Y          |                                   |   |                   |
| 1         | 2                | 3                             | 4          | 5          | 6                                 | 7   | 8                 |
| 2161      | 63:00-3.224      | 2161                          | 421837.63  | 1372534.33 | _____                             | _____   | КН63:17:0309017   |
| 2162      | 63:00-3.224      | 2162                          | 421753.9   | 1372582.32 | _____                             | _____   | КН63:17:0309017   |

|      |             |      |           |            |       |       |                 |
|------|-------------|------|-----------|------------|-------|-------|-----------------|
| 2163 | 63:00-3.224 | 2163 | 421723.47 | 1372595.84 | _____ | _____ | КН63:17:0309017 |
| 2164 | 63:00-3.224 | 2164 | 421685.4  | 1372612.77 | _____ | _____ | КН63:17:0309017 |
| 2165 | 63:00-3.224 | 2165 | 421640.3  | 1372632.76 | _____ | _____ | КН63:17:0309017 |
| 2166 | 63:00-3.224 | 2166 | 421507.14 | 1372691.99 | _____ | _____ | КН63:17:0309017 |
| 2167 | 63:00-3.224 | 2167 | 421185.23 | 1372696.8  | _____ | _____ | КН63:17:0309017 |
| 2168 | 63:00-3.224 | 2168 | 421081.01 | 1372559.05 | _____ | _____ | КН63:17:0309017 |
| 2169 | 63:00-3.224 | 2169 | 420854.9  | 1372267.31 | _____ | _____ | КН63:17:0309017 |
| 2170 | 63:00-3.224 | 2170 | 420849.8  | 1372260.82 | _____ | _____ | КН63:17:0309017 |
| 2171 | 63:00-3.224 | 2171 | 420833.8  | 1372250.16 | _____ | _____ | КН63:17:0309017 |
| 2172 | 63:00-3.224 | 2172 | 420813.15 | 1372214.38 | _____ | _____ | КН63:17:0309017 |
| 2173 | 63:00-3.224 | 2173 | 420800.98 | 1372220.92 | _____ | _____ | КН63:17:0309017 |
| 2174 | 63:00-3.224 | 2174 | 420794.1  | 1372224.63 | _____ | _____ | КН63:17:0309017 |
| 2175 | 63:00-3.224 | 2175 | 420769.87 | 1372237.69 | _____ | _____ | КН63:17:0309017 |

\_\_\_\_\_

полное наименование должности

М.П.

\_\_\_\_\_

подпись

\_\_\_\_\_

инициалы, фамилия

## Раздел 10

### КАДАСТРОВЫЙ ПЛАН ТЕРРИТОРИИ

Лист № 146раздела 10

Всего листов раздела 10: 283

Всего разделов: 11

Всего листов: 827

« 06 » июля 2021 г. № КУВИ-002/2021-83007525

Номер кадастрового квартала: 63:01:0913005

Сведения о характерных точках границ:

| Номер п/п | Реестровый номер | Обозначение характерных точек | Координаты |            | Описание закрепления на местности | Метод определения координат и средняя квадратическая погрешность положения характерной точки (Mt), м | Система координат |
|-----------|------------------|-------------------------------|------------|------------|-----------------------------------|--|-------------------|
|           |                  |                               | X          | Y          |                                   |  |                   |
| 1         | 2                | 3                             | 4          | 5          | 6                                 | 7  | 8                 |
| 2176      | 63:00-3.224      | 2176                          | 420742.67  | 1372252.35 | _____                             | _____  | КН63:17:0309017   |
| 2177      | 63:00-3.224      | 2177                          | 420760.04  | 1372289.94 | _____                             | _____  | КН63:17:0309017   |
| 2178      | 63:00-3.224      | 2178                          | 420772.48  | 1372326.76 | _____                             | _____  | КН63:17:0309017   |
| 2179      | 63:00-3.224      | 2179                          | 420967.82  | 1372907.35 | _____                             | _____  | КН63:17:0309017   |
| 2180      | 63:00-3.224      | 2180                          | 420845.99  | 1373019.44 | _____                             | _____  | КН63:17:0309017   |
| 2181      | 63:00-3.224      | 2181                          | 421046.64  | 1373382.65 | _____                             | _____  | КН63:17:0309017   |
| 2182      | 63:00-3.224      | 2182                          | 421208.9   | 1373676.36 | _____                             | _____  | КН63:17:0309017   |
| 2183      | 63:00-3.224      | 2183                          | 421384.77  | 1373993.63 | _____                             | _____  | КН63:17:0309017   |
| 2184      | 63:00-3.224      | 2184                          | 421414.93  | 1374048.06 | _____                             | _____  | КН63:17:0309017   |
| 2185      | 63:00-3.224      | 2185                          | 421430.45  | 1374075.13 | _____                             | _____  | КН63:17:0309017   |
| 2186      | 63:00-3.224      | 2186                          | 421447.03  | 1374105.17 | _____                             | _____  | КН63:17:0309017   |
| 2187      | 63:00-3.224      | 2187                          | 421625.45  | 1374427.36 | _____                             | _____  | КН63:17:0309017   |
| 2188      | 63:00-3.224      | 2188                          | 421705.75  | 1374572.29 | _____                             | _____  | КН63:17:0309017   |
| 2189      | 63:00-3.224      | 2189                          | 421903.51  | 1374929.46 | _____                             | _____  | КН63:17:0309017   |
| 2190      | 63:00-3.224      | 2190                          | 421922.04  | 1374962.91 | _____                             | _____  | КН63:17:0309017   |

\_\_\_\_\_

полное наименование должности

М.П.

\_\_\_\_\_

подпись

\_\_\_\_\_

инициалы, фамилия

**Раздел 10**

## КАДАСТРОВЫЙ ПЛАН ТЕРРИТОРИИ

Лист № 147 раздела 10

Всего листов раздела 10: 283

Всего разделов: 11

Всего листов: 827

« 06 » июля 2021 г. № КУВИ-002/2021-83007525

Номер кадастрового квартала: 63:01:0913005

Сведения о характерных точках границ:

| Номер п/п | Реестровый номер | Обозначение характерных точек | Координаты |            | Описание закрепления на местности | Метод определения координат и средняя квадратическая погрешность положения характерной точки (M <sub>t</sub> ), м | Система координат |
|-----------|------------------|-------------------------------|------------|------------|-----------------------------------|---|-------------------|
|           |                  |                               | X          | Y          |                                   |   |                   |
| 1         | 2                | 3                             | 4          | 5          | 6                                 | 7   | 8                 |
| 2191      | 63:00-3.224      | 2191                          | 421954.88  | 1375204.8  | _____                             | _____   | КН63:17:0309017   |
| 2192      | 63:00-3.224      | 2192                          | 422013.87  | 1375639.5  | _____                             | _____   | КН63:17:0309017   |
| 2193      | 63:00-3.224      | 2193                          | 421986.36  | 1375650.2  | _____                             | _____   | КН63:17:0309017   |
| 2194      | 63:00-3.224      | 2194                          | 421906.17  | 1375681.4  | _____                             | _____   | КН63:17:0309017   |
| 2195      | 63:00-3.224      | 2195                          | 421387.46  | 1375883.48 | _____                             | _____   | КН63:17:0309017   |
| 2196      | 63:00-3.224      | 2196                          | 420737.07  | 1376136.82 | _____                             | _____   | КН63:17:0309017   |
| 2197      | 63:00-3.224      | 2197                          | 420709.84  | 1376188.72 | _____                             | _____   | КН63:17:0309017   |
| 2198      | 63:00-3.224      | 2198                          | 420670.6   | 1376263.51 | _____                             | _____   | КН63:17:0309017   |
| 2199      | 63:00-3.224      | 2199                          | 420394.6   | 1376438.08 | _____                             | _____   | КН63:17:0309017   |
| 2200      | 63:00-3.224      | 2200                          | 419978.01  | 1376701.72 | _____                             | _____   | КН63:17:0309017   |
| 2201      | 63:00-3.224      | 2201                          | 419940.04  | 1376671.41 | _____                             | _____   | КН63:17:0309017   |
| 2202      | 63:00-3.224      | 2202                          | 419823.09  | 1376666.54 | _____                             | _____   | КН63:17:0309017   |
| 2203      | 63:00-3.224      | 2203                          | 419815.68  | 1376676.07 | _____                             | _____   | КН63:17:0309017   |
| 2204      | 63:00-3.224      | 2204                          | 419805.78  | 1376688.85 | _____                             | _____   | КН63:17:0309017   |

|      |             |      |           |            |       |       |                 |
|------|-------------|------|-----------|------------|-------|-------|-----------------|
| 2205 | 63:00-3.224 | 2205 | 419830.99 | 1376719.11 | _____ | _____ | КН63:17:0309017 |
|------|-------------|------|-----------|------------|-------|-------|-----------------|

\_\_\_\_\_

полное наименование должности

М.П.

\_\_\_\_\_

подпись

\_\_\_\_\_

инициалы, фамилия

## Раздел 10

### КАДАСТРОВЫЙ ПЛАН ТЕРРИТОРИИ

Лист № 148раздела 10

Всего листов раздела 10: 283

Всего разделов: 11

Всего листов: 827

« 06 » июля 2021 г. № КУВИ-002/2021-83007525

Номер кадастрового квартала: 63:01:0913005

Сведения о характерных точках границ:

| Номер п/п | Реестровый номер | Обозначение характерных точек | Координаты |            | Описание закрепления на местности | Метод определения координат и средняя квадратическая погрешность положения характерной точки (Mt), м | Система координат |
|-----------|------------------|-------------------------------|------------|------------|-----------------------------------|--|-------------------|
|           |                  |                               | X          | Y          |                                   |  |                   |
| 1         | 2                | 3                             | 4          | 5          | 6                                 | 7  | 8                 |
| 2206      | 63:00-3.224      | 2206                          | 419794.85  | 1376727.69 | _____                             | _____  | КН63:17:0309017   |
| 2207      | 63:00-3.224      | 2207                          | 419778.07  | 1376752.7  | _____                             | _____  | КН63:17:0309017   |
| 2208      | 63:00-3.224      | 2208                          | 419777.08  | 1376768.66 | _____                             | _____  | КН63:17:0309017   |
| 2209      | 63:00-3.224      | 2209                          | 419774.51  | 1376810.62 | _____                             | _____  | КН63:17:0309017   |
| 2210      | 63:00-3.224      | 2210                          | 419801.89  | 1376871.97 | _____                             | _____  | КН63:17:0309017   |
| 2211      | 63:00-3.224      | 2211                          | 419863.84  | 1376874.41 | _____                             | _____  | КН63:17:0309017   |
| 2212      | 63:00-3.224      | 2212                          | 419869.48  | 1376881.64 | _____                             | _____  | КН63:17:0309017   |





|      |             |      |           |            |       |       |                 |
|------|-------------|------|-----------|------------|-------|-------|-----------------|
| 2221 | 63:00-3.224 | 2221 | 420622.07 | 1376705.33 | _____ | _____ | КН63:17:0309017 |
| 2222 | 63:00-3.224 | 2222 | 420749.88 | 1376870.01 | _____ | _____ | КН63:17:0309017 |
| 2223 | 63:00-3.224 | 2223 | 420796.76 | 1376844.99 | _____ | _____ | КН63:17:0309017 |
| 2224 | 63:00-3.224 | 2224 | 420831.86 | 1376760.57 | _____ | _____ | КН63:17:0309017 |
| 2225 | 63:00-3.224 | 2225 | 420887.71 | 1376626.25 | _____ | _____ | КН63:17:0309017 |
| 2226 | 63:00-3.224 | 2226 | 421240.87 | 1376496.48 | _____ | _____ | КН63:17:0309017 |
| 2227 | 63:00-3.224 | 2227 | 421267.07 | 1376478.45 | _____ | _____ | КН63:17:0309017 |
| 2228 | 63:00-3.224 | 2228 | 421277.78 | 1376456.24 | _____ | _____ | КН63:17:0309017 |
| 2229 | 63:00-3.224 | 2229 | 421288.11 | 1376409.77 | _____ | _____ | КН63:17:0309017 |
| 2230 | 63:00-3.224 | 2230 | 421433.99 | 1376357.96 | _____ | _____ | КН63:17:0309017 |
| 2231 | 63:00-3.224 | 2231 | 421560.41 | 1376311.17 | _____ | _____ | КН63:17:0309017 |
| 2232 | 63:00-3.224 | 2232 | 422159.99 | 1376089.08 | _____ | _____ | КН63:17:0309017 |
| 2233 | 63:00-3.224 | 2233 | 422176.53 | 1376135.07 | _____ | _____ | КН63:17:0309017 |
| 2234 | 63:00-3.224 | 2234 | 422349.83 | 1376616.66 | _____ | _____ | КН63:17:0309017 |
| 2235 | 63:00-3.224 | 2235 | 422408.4  | 1376624.61 | _____ | _____ | КН63:17:0309017 |

\_\_\_\_\_

полное наименование должности

М.П.

\_\_\_\_\_

подпись

\_\_\_\_\_

инициалы, фамилия

## Раздел 10

### КАДАСТРОВЫЙ ПЛАН ТЕРРИТОРИИ

Лист № 150раздела 10

Всего листов раздела 10: 283

Всего разделов: 11

Всего листов: 827

« 06 » июля 2021 г. № КУВИ-002/2021-83007525

Номер кадастрового квартала: 63:01:0913005

Сведения о характерных точках границ:

| Номер п/п | Реестровый номер | Обозначение характерных точек | Координаты |            | Описание закрепления на местности | Метод определения координат и средняя квадратическая погрешность положения характерной точки (Mt), м | Система координат |
|-----------|------------------|-------------------------------|------------|------------|-----------------------------------|--|-------------------|
|           |                  |                               | X          | Y          |                                   |  |                   |
| 1         | 2                | 3                             | 4          | 5          | 6                                 | 7  | 8                 |
| 2236      | 63:00-3.224      | 2236                          | 422405.59  | 1376650.13 | _____                             | _____  | КН63:17:0309017   |
| 2237      | 63:00-3.224      | 2237                          | 422404.53  | 1376734.94 | _____                             | _____  | КН63:17:0309017   |
| 2238      | 63:00-3.224      | 2238                          | 422476.54  | 1376757.57 | _____                             | _____  | КН63:17:0309017   |
| 2239      | 63:00-3.224      | 2239                          | 422495.83  | 1376572.01 | _____                             | _____  | КН63:17:0309017   |
| 2240      | 63:00-3.224      | 2240                          | 422422.29  | 1376576.59 | _____                             | _____  | КН63:17:0309017   |
| 2241      | 63:00-3.224      | 2241                          | 422414.3   | 1376577.1  | _____                             | _____  | КН63:17:0309017   |
| 2242      | 63:00-3.224      | 2242                          | 422407.9   | 1376591.53 | _____                             | _____  | КН63:17:0309017   |
| 2243      | 63:00-3.224      | 2243                          | 422380.27  | 1376588.63 | _____                             | _____  | КН63:17:0309017   |
| 2244      | 63:00-3.224      | 2244                          | 422245.48  | 1376205.06 | _____                             | _____  | КН63:17:0309017   |
| 2245      | 63:00-3.224      | 2245                          | 422243.9   | 1376200.58 | _____                             | _____  | КН63:17:0309017   |
| 2246      | 63:00-3.224      | 2246                          | 422230.43  | 1376131.38 | _____                             | _____  | КН63:17:0309017   |
| 2247      | 63:00-3.224      | 2247                          | 422222.61  | 1376109.1  | _____                             | _____  | КН63:17:0309017   |
| 2248      | 63:00-3.224      | 2248                          | 422216.31  | 1376093.74 | _____                             | _____  | КН63:17:0309017   |
| 2249      | 63:00-3.224      | 2249                          | 422265.57  | 1376073.86 | _____                             | _____  | КН63:17:0309017   |
| 2250      | 63:00-3.224      | 2250                          | 422286.62  | 1376065.36 | _____                             | _____  | КН63:17:0309017   |

\_\_\_\_\_

полное наименование должности

М.П.

\_\_\_\_\_

подпись

\_\_\_\_\_

инициалы, фамилия

## КАДАСТРОВЫЙ ПЛАН ТЕРРИТОРИИ

Лист № 151раздела 10

Всего листов раздела 10: 283

Всего разделов: 11

Всего листов: 827

« 06 » июля 2021 г. № КУВИ-002/2021-83007525

Номер кадастрового квартала: 63:01:0913005

Сведения о характерных точках границ:

| Номер п/п | Реестровый номер | Обозначение характерных точек | Координаты |            | Описание закрепления на местности | Метод определения координат и средняя квадратическая погрешность положения характерной точки (M <sub>t</sub> ), м | Система координат |
|-----------|------------------|-------------------------------|------------|------------|-----------------------------------|---|-------------------|
|           |                  |                               | X          | Y          |                                   |   |                   |
| 1         | 2                | 3                             | 4          | 5          | 6                                 | 7   | 8                 |
| 2251      | 63:00-3.224      | 2251                          | 422355.29  | 1376037.57 | _____                             | _____   | КН63:17:0309017   |
| 2252      | 63:00-3.224      | 2252                          | 422574.73  | 1375948.9  | _____                             | _____   | КН63:17:0309017   |
| 2253      | 63:00-3.224      | 2253                          | 422768.37  | 1376079.46 | _____                             | _____   | КН63:17:0309017   |
| 2254      | 63:00-3.224      | 2254                          | 422926.75  | 1376186.23 | _____                             | _____   | КН63:17:0309017   |
| 2255      | 63:00-3.224      | 2255                          | 423084.35  | 1376441.49 | _____                             | _____   | КН63:17:0309017   |
| 2256      | 63:00-3.224      | 2256                          | 423170.47  | 1376399.05 | _____                             | _____   | КН63:17:0309017   |
| 2257      | 63:00-3.224      | 2257                          | 423174.28  | 1376357.34 | _____                             | _____   | КН63:17:0309017   |
| 2258      | 63:00-3.224      | 2258                          | 423133.24  | 1376283.73 | _____                             | _____   | КН63:17:0309017   |
| 2259      | 63:00-3.224      | 2259                          | 423093.31  | 1376208.34 | _____                             | _____   | КН63:17:0309017   |
| 2260      | 63:00-3.224      | 2260                          | 423076.42  | 1376166.35 | _____                             | _____   | КН63:17:0309017   |
| 2261      | 63:00-3.224      | 2261                          | 423029.68  | 1376008.03 | _____                             | _____   | КН63:17:0309017   |
| 2262      | 63:00-3.224      | 2262                          | 422981.96  | 1375846.41 | _____                             | _____   | КН63:17:0309017   |

|      |             |      |           |            |       |       |                 |
|------|-------------|------|-----------|------------|-------|-------|-----------------|
| 2263 | 63:00-3.224 | 2263 | 422972.75 | 1375815.22 | _____ | _____ | КН63:17:0309017 |
| 2264 | 63:00-3.224 | 2264 | 422964.9  | 1375788.69 | _____ | _____ | КН63:17:0309017 |
| 2265 | 63:00-3.224 | 2265 | 423216.7  | 1375678.4  | _____ | _____ | КН63:17:0309017 |

\_\_\_\_\_

полное наименование должности

М.П.

\_\_\_\_\_

подпись

\_\_\_\_\_

инициалы, фамилия

## Раздел 10

### КАДАСТРОВЫЙ ПЛАН ТЕРРИТОРИИ

Лист № 152раздела 10

Всего листов раздела 10: 283

Всего разделов: 11

Всего листов: 827

« 06 » июля 2021 г. № КУВИ-002/2021-83007525

Номер кадастрового квартала: 63:01:0913005

Сведения о характерных точках границ:

| Номер п/п | Реестровый номер | Обозначение характерных точек | Координаты |            | Описание закрепления на местности | Метод определения координат и средняя квадратическая погрешность положения характерной точки (Mt), м | Система координат |
|-----------|------------------|-------------------------------|------------|------------|-----------------------------------|--|-------------------|
|           |                  |                               | X          | Y          |                                   |  |                   |
| 1         | 2                | 3                             | 4          | 5          | 6                                 | 7  | 8                 |
| 2266      | 63:00-3.224      | 2266                          | 423397.18  | 1375660.22 | _____                             | _____  | КН63:17:0309017   |
| 2267      | 63:00-3.224      | 2267                          | 423404.93  | 1375680.53 | _____                             | _____  | КН63:17:0309017   |
| 2268      | 63:00-3.224      | 2268                          | 423694.06  | 1375583.71 | _____                             | _____  | КН63:17:0309017   |
| 2269      | 63:00-3.224      | 2269                          | 423766.61  | 1375714.93 | _____                             | _____  | КН63:17:0309017   |
| 2270      | 63:00-3.224      | 2270                          | 423832.74  | 1375713.95 | _____                             | _____  | КН63:17:0309017   |

|      |             |      |           |            |       |       |                 |
|------|-------------|------|-----------|------------|-------|-------|-----------------|
| 2271 | 63:00-3.224 | 2271 | 423755.15 | 1375538.69 | _____ | _____ | КН63:17:0309017 |
| 2272 | 63:00-3.224 | 2272 | 423833.2  | 1375449.29 | _____ | _____ | КН63:17:0309017 |
| 2273 | 63:00-3.224 | 2273 | 423854.98 | 1375439.05 | _____ | _____ | КН63:17:0309017 |
| 2274 | 63:00-3.224 | 2274 | 423858.49 | 1375437.4  | _____ | _____ | КН63:17:0309017 |
| 2275 | 63:00-3.224 | 2275 | 424004.03 | 1375368.9  | _____ | _____ | КН63:17:0309017 |
| 2276 | 63:00-3.224 | 2276 | 424126.44 | 1375311.32 | _____ | _____ | КН63:17:0309017 |
| 2277 | 63:00-3.224 | 2277 | 424146.21 | 1375301.99 | _____ | _____ | КН63:17:0309017 |
| 2278 | 63:00-3.224 | 2278 | 424162.05 | 1375294.54 | _____ | _____ | КН63:17:0309017 |
| 2279 | 63:00-3.224 | 2279 | 424587.8  | 1375094.18 | _____ | _____ | КН63:17:0309017 |
| 2280 | 63:00-3.224 | 2280 | 424602.9  | 1375087.61 | _____ | _____ | КН63:17:0309017 |

\_\_\_\_\_

полное наименование должности

М.П.

\_\_\_\_\_

подпись

\_\_\_\_\_

инициалы, фамилия

## Раздел 10

### КАДАСТРОВЫЙ ПЛАН ТЕРРИТОРИИ

Лист № 153раздела 10

Всего листов раздела 10: 283

Всего разделов: 11

Всего листов: 827

« 06 » июля 2021 г. № КУВИ-002/2021-83007525

Номер кадастрового квартала: 63:01:0913005

Сведения о характерных точках границ:

| Номер п/п | Реестровый номер | Обозначение характерных точек | Координаты |   | Описание закрепления на местности | Метод определения координат и средняя квадратическая погрешность | Система координат |
|-----------|------------------|-------------------------------|------------|---|-----------------------------------|--|-------------------|
|           |                  |                               | X          | Y |                                   |  |                   |

| 1    | 2           | 3    | 4         | 5          | 6     | положения характерной точки (Mt), м | 7     | 8               |
|------|-------------|------|-----------|------------|-------|-------------------------------------|-------|-----------------|
| 2281 | 63:00-3.224 | 2281 | 424590.87 | 1375054.07 | _____ | _____                               | _____ | КН63:17:0309017 |
| 2282 | 63:00-3.224 | 2282 | 424563.24 | 1374975.03 | _____ | _____                               | _____ | КН63:17:0309017 |
| 2283 | 63:00-3.224 | 2283 | 424557.99 | 1374962.04 | _____ | _____                               | _____ | КН63:17:0309017 |
| 2284 | 63:00-3.224 | 2284 | 424541.24 | 1374961.94 | _____ | _____                               | _____ | КН63:17:0309017 |
| 2285 | 63:00-3.224 | 2285 | 424077.86 | 1375063.24 | _____ | _____                               | _____ | КН63:17:0309017 |
| 2286 | 63:00-3.224 | 2286 | 423947.04 | 1375091.83 | _____ | _____                               | _____ | КН63:17:0309017 |
| 2287 | 63:00-3.224 | 2287 | 423872.89 | 1375108.11 | _____ | _____                               | _____ | КН63:17:0309017 |
| 2288 | 63:00-3.224 | 2288 | 423608.43 | 1375165.94 | _____ | _____                               | _____ | КН63:17:0309017 |
| 2289 | 63:00-3.224 | 2289 | 423488.3  | 1375097.15 | _____ | _____                               | _____ | КН63:17:0309017 |
| 2290 | 63:00-3.224 | 2290 | 423317.3  | 1375165.89 | _____ | _____                               | _____ | КН63:17:0309017 |
| 2291 | 63:00-3.224 | 2291 | 423276.82 | 1375113.57 | _____ | _____                               | _____ | КН63:17:0309017 |
| 2292 | 63:00-3.224 | 2292 | 423240.66 | 1375116.36 | _____ | _____                               | _____ | КН63:17:0309017 |
| 2293 | 63:00-3.224 | 2293 | 423206.34 | 1375119.03 | _____ | _____                               | _____ | КН63:17:0309017 |
| 2294 | 63:00-3.224 | 2294 | 423204.54 | 1375109.98 | _____ | _____                               | _____ | КН63:17:0309017 |
| 2295 | 63:00-3.224 | 2295 | 423179.29 | 1374984.11 | _____ | _____                               | _____ | КН63:17:0309017 |

\_\_\_\_\_

полное наименование должности

М.П.

\_\_\_\_\_

подпись

\_\_\_\_\_

инициалы, фамилия

**Раздел 10**

**КАДАСТРОВЫЙ ПЛАН ТЕРРИТОРИИ**

Лист № 154раздела 10

Всего листов раздела 10: 283

Всего разделов: 11

Всего листов: 827

« 06 » июля 2021 г. № КУВИ-002/2021-83007525

Номер кадастрового квартала: 63:01:0913005

Сведения о характерных точках границ:

| Номер п/п | Реестровый номер | Обозначение характерных точек | Координаты |            | Описание закрепления на местности | Метод определения координат и средняя квадратическая погрешность положения характерной точки (Mt), м | Система координат |
|-----------|------------------|-------------------------------|------------|------------|-----------------------------------|--|-------------------|
|           |                  |                               | X          | Y          |                                   |  |                   |
| 1         | 2                | 3                             | 4          | 5          | 6                                 | 7  | 8                 |
| 2296      | 63:00-3.224      | 2296                          | 423134.84  | 1374762.81 | _____                             | _____  | КН63:17:0309017   |
| 2297      | 63:00-3.224      | 2297                          | 423202.8   | 1374625.89 | _____                             | _____  | КН63:17:0309017   |
| 2298      | 63:00-3.224      | 2298                          | 423211.9   | 1374607.28 | _____                             | _____  | КН63:17:0309017   |
| 2299      | 63:00-3.224      | 2299                          | 423211.25  | 1374563.18 | _____                             | _____  | КН63:17:0309017   |
| 2300      | 63:00-3.224      | 2300                          | 423044.48  | 1374278.21 | _____                             | _____  | КН63:17:0309017   |
| 2301      | 63:00-3.224      | 2301                          | 422987.07  | 1374180.2  | _____                             | _____  | КН63:17:0309017   |
| 2302      | 63:00-3.224      | 2302                          | 423026.54  | 1374171.83 | _____                             | _____  | КН63:17:0309017   |
| 2303      | 63:00-3.224      | 2303                          | 423056.14  | 1374156.71 | _____                             | _____  | КН63:17:0309017   |
| 2304      | 63:00-3.224      | 2304                          | 423150.34  | 1374097.51 | _____                             | _____  | КН63:17:0309017   |
| 2305      | 63:00-3.224      | 2305                          | 423085.92  | 1373983.67 | _____                             | _____  | КН63:17:0309017   |
| 2306      | 63:00-3.224      | 2306                          | 423018.53  | 1373840.99 | _____                             | _____  | КН63:17:0309017   |
| 2307      | 63:00-3.224      | 2307                          | 423157.14  | 1373770.55 | _____                             | _____  | КН63:17:0309017   |
| 2308      | 63:00-3.224      | 2308                          | 423263.43  | 1373835.93 | _____                             | _____  | КН63:17:0309017   |
| 2309      | 63:00-3.224      | 2309                          | 423407.67  | 1374072    | _____                             | _____  | КН63:17:0309017   |
| 2310      | 63:00-3.224      | 2310                          | 423405.39  | 1374109.29 | _____                             | _____  | КН63:17:0309017   |

\_\_\_\_\_

полное наименование должности

М.П.

\_\_\_\_\_

подпись

\_\_\_\_\_

инициалы, фамилия

## Раздел 10

### КАДАСТРОВЫЙ ПЛАН ТЕРРИТОРИИ

Лист № 155раздела 10

Всего листов раздела 10: 283

Всего разделов: 11

Всего листов: 827

« 06 » июля 2021 г. № КУВИ-002/2021-83007525

Номер кадастрового квартала: 63:01:0913005

Сведения о характерных точках границ:

| Номер п/п | Реестровый номер | Обозначение характерных точек | Координаты |            | Описание закрепления на местности | Метод определения координат и средняя квадратическая погрешность положения характерной точки (M <sub>t</sub> ), м | Система координат |
|-----------|------------------|-------------------------------|------------|------------|-----------------------------------|---|-------------------|
|           |                  |                               | X          | Y          |                                   |   |                   |
| 1         | 2                | 3                             | 4          | 5          | 6                                 | 7   | 8                 |
| 2311      | 63:00-3.224      | 2311                          | 423417.22  | 1374139.63 | _____                             | _____   | КН63:17:0309017   |
| 2312      | 63:00-3.224      | 2312                          | 423562.56  | 1374393.29 | _____                             | _____   | КН63:17:0309017   |
| 2313      | 63:00-3.224      | 2313                          | 423673.2   | 1374634.63 | _____                             | _____   | КН63:17:0309017   |
| 2314      | 63:00-3.224      | 2314                          | 423922.15  | 1374512.73 | _____                             | _____   | КН63:17:0309017   |
| 2315      | 63:00-3.224      | 2315                          | 423940.38  | 1374501.77 | _____                             | _____   | КН63:17:0309017   |
| 2316      | 63:00-3.224      | 2316                          | 423965.39  | 1374472.53 | _____                             | _____   | КН63:17:0309017   |
| 2317      | 63:00-3.224      | 2317                          | 423967.42  | 1374451.53 | _____                             | _____   | КН63:17:0309017   |
| 2318      | 63:00-3.224      | 2318                          | 423939.57  | 1374402.41 | _____                             | _____   | КН63:17:0309017   |
| 2319      | 63:00-3.224      | 2319                          | 423948.79  | 1374372.9  | _____                             | _____   | КН63:17:0309017   |



|      |             |      |           |            |       |       |                 |
|------|-------------|------|-----------|------------|-------|-------|-----------------|
| 2320 | 63:00-3.224 | 2320 | 423978.34 | 1374337.84 | _____ | _____ | КН63:17:0309017 |
| 2321 | 63:00-3.224 | 2321 | 424065.03 | 1374323.11 | _____ | _____ | КН63:17:0309017 |
| 2322 | 63:00-3.224 | 2322 | 424113.01 | 1374306.48 | _____ | _____ | КН63:17:0309017 |
| 2323 | 63:00-3.224 | 2323 | 424141.68 | 1374274.58 | _____ | _____ | КН63:17:0309017 |
| 2324 | 63:00-3.224 | 2324 | 424207.11 | 1374247.45 | _____ | _____ | КН63:17:0309017 |
| 2325 | 63:00-3.224 | 2325 | 424194.2  | 1374188.41 | _____ | _____ | КН63:17:0309017 |

\_\_\_\_\_

полное наименование должности

М.П.

\_\_\_\_\_

подпись

\_\_\_\_\_

инициалы, фамилия

## Раздел 10

### КАДАСТРОВЫЙ ПЛАН ТЕРРИТОРИИ

Лист № 156раздела 10

Всего листов раздела 10: 283

Всего разделов: 11

Всего листов: 827

« 06 » июля 2021 г. № КУВИ-002/2021-83007525

Номер кадастрового квартала: 63:01:0913005

Сведения о характерных точках границ:

| Номер п/п | Реестровый номер | Обозначение характерных точек | Координаты |            | Описание закрепления на местности | Метод определения координат и средняя квадратическая погрешность положения характерной точки (M <sub>t</sub> ), м | Система координат |
|-----------|------------------|-------------------------------|------------|------------|-----------------------------------|---|-------------------|
|           |                  |                               | X          | Y          |                                   |   |                   |
| 1         | 2                | 3                             | 4          | 5          | 6                                 | 7   | 8                 |
| 2326      | 63:00-3.224      | 2326                          | 424212.65  | 1374158.9  | _____                             | _____   | КН63:17:0309017   |
| 2327      | 63:00-3.224      | 2327                          | 424210.79  | 1374103.58 | _____                             | _____   | КН63:17:0309017   |

|      |             |      |           |            |       |       |                 |
|------|-------------|------|-----------|------------|-------|-------|-----------------|
| 2328 | 63:00-3.224 | 2328 | 424183.13 | 1374018.68 | _____ | _____ | КН63:17:0309017 |
| 2329 | 63:00-3.224 | 2329 | 424144.39 | 1373955.97 | _____ | _____ | КН63:17:0309017 |
| 2330 | 63:00-3.224 | 2330 | 424081.66 | 1373834.17 | _____ | _____ | КН63:17:0309017 |
| 2331 | 63:00-3.224 | 2331 | 424124.14 | 1373818.8  | _____ | _____ | КН63:17:0309017 |
| 2332 | 63:00-3.224 | 2332 | 424142.35 | 1373811.9  | _____ | _____ | КН63:17:0309017 |
| 2333 | 63:00-3.224 | 2333 | 424148.96 | 1373224.88 | _____ | _____ | КН63:17:0309017 |
| 2334 | 63:00-3.224 | 2334 | 424148.9  | 1373205.44 | _____ | _____ | КН63:17:0309017 |
| 2335 | 63:00-3.224 | 2335 | 424148.22 | 1373192.98 | _____ | _____ | КН63:17:0309017 |
| 2336 | 63:00-3.224 | 2336 | 424088.93 | 1373174.38 | _____ | _____ | КН63:17:0309017 |
| 2337 | 63:00-3.224 | 2337 | 424080.45 | 1373098.68 | _____ | _____ | КН63:17:0309017 |
| 2338 | 63:00-3.224 | 2338 | 424076.76 | 1373056.29 | _____ | _____ | КН63:17:0309017 |
| 2339 | 63:00-3.224 | 2339 | 424171.41 | 1372935.09 | _____ | _____ | КН63:17:0309017 |
| 2340 | 63:00-3.224 | 2340 | 424264.21 | 1372800.79 | _____ | _____ | КН63:17:0309017 |

\_\_\_\_\_

полное наименование должности

М.П.

\_\_\_\_\_

подпись

\_\_\_\_\_

инициалы, фамилия

## Раздел 10

### КАДАСТРОВЫЙ ПЛАН ТЕРРИТОРИИ

Лист № 157раздела 10

Всего листов раздела 10: 283

Всего разделов: 11

Всего листов: 827

« 06 » июля 2021 г. № КУВИ-002/2021-83007525

Номер кадастрового квартала: 63:01:0913005

Сведения о характерных точках границ:

| Номер п/п | Реестровый номер | Обозначение характерных точек | Координаты |            | Описание закрепления на местности | Метод определения координат и средняя квадратическая погрешность положения характерной точки (Mt), м | Система координат |
|-----------|------------------|-------------------------------|------------|------------|-----------------------------------|--|-------------------|
|           |                  |                               | X          | Y          |                                   |  |                   |
| 1         | 2                | 3                             | 4          | 5          | 6                                 | 7  | 8                 |
| 2341      | 63:00-3.224      | 2341                          | 424262.87  | 1372796.74 | _____                             | _____  | КН63:17:0309017   |
| 2342      | 63:00-3.224      | 2342                          | 424259.29  | 1372785.64 | _____                             | _____  | КН63:17:0309017   |
| 2343      | 63:00-3.224      | 2343                          | 424253.34  | 1372777.67 | _____                             | _____  | КН63:17:0309017   |
| 2344      | 63:00-3.224      | 2344                          | 424237.32  | 1372756.2  | _____                             | _____  | КН63:17:0309017   |
| 2345      | 63:00-3.224      | 2345                          | 423990.47  | 1372243.1  | _____                             | _____  | КН63:17:0309017   |
| 2346      | 63:00-3.224      | 2346                          | 423951.78  | 1372165.15 | _____                             | _____  | КН63:17:0309017   |
| 2347      | 63:00-3.224      | 2347                          | 423943.02  | 1372129.81 | _____                             | _____  | КН63:17:0309017   |
| 2348      | 63:00-3.224      | 2348                          | 423929.29  | 1372081.3  | _____                             | _____  | КН63:17:0309017   |
| 2349      | 63:00-3.224      | 2349                          | 423880.24  | 1372104.02 | _____                             | _____  | КН63:17:0309017   |
| 2350      | 63:00-3.224      | 2350                          | 423880.35  | 1372088.38 | _____                             | _____  | КН63:17:0309017   |
| 2351      | 63:00-3.224      | 2351                          | 423867.49  | 1372059.28 | _____                             | _____  | КН63:17:0309017   |
| 2352      | 63:00-3.224      | 2352                          | 423849.66  | 1372030.5  | _____                             | _____  | КН63:17:0309017   |
| 2353      | 63:00-3.224      | 2353                          | 423825.45  | 1372014.07 | _____                             | _____  | КН63:17:0309017   |
| 2354      | 63:00-3.224      | 2354                          | 423813.4   | 1371998.18 | _____                             | _____  | КН63:17:0309017   |
| 2355      | 63:00-3.224      | 2355                          | 423803.87  | 1371965.91 | _____                             | _____  | КН63:17:0309017   |

\_\_\_\_\_

полное наименование должности

М.П.

\_\_\_\_\_

подпись

\_\_\_\_\_

инициалы, фамилия

## КАДАСТРОВЫЙ ПЛАН ТЕРРИТОРИИ

Лист № 158 раздела 10

Всего листов раздела 10: 283

Всего разделов: 11

Всего листов: 827

« 06 » июля 2021 г. № КУВИ-002/2021-83007525

Номер кадастрового квартала: 63:01:0913005

Сведения о характерных точках границ:

| Номер п/п | Реестровый номер | Обозначение характерных точек | Координаты |            | Описание закрепления на местности | Метод определения координат и средняя квадратическая погрешность положения характерной точки (M <sub>t</sub> ), м | Система координат |
|-----------|------------------|-------------------------------|------------|------------|-----------------------------------|---|-------------------|
|           |                  |                               | X          | Y          |                                   |   |                   |
| 1         | 2                | 3                             | 4          | 5          | 6                                 | 7   | 8                 |
| 2356      | 63:00-3.224      | 2356                          | 423778.32  | 1372006.59 | _____                             | _____   | КН63:17:0309017   |
| 2357      | 63:00-3.224      | 2357                          | 423740.89  | 1372042.76 | _____                             | _____   | КН63:17:0309017   |
| 2358      | 63:00-3.224      | 2358                          | 423697.5   | 1372071.15 | _____                             | _____   | КН63:17:0309017   |
| 2359      | 63:00-3.224      | 2359                          | 423669.83  | 1372086.08 | _____                             | _____   | КН63:17:0309017   |
| 2360      | 63:00-3.224      | 2360                          | 423630.59  | 1372104.59 | _____                             | _____   | КН63:17:0309017   |
| 2361      | 63:00-3.224      | 2361                          | 423608.41  | 1372117.72 | _____                             | _____   | КН63:17:0309017   |
| 2362      | 63:00-3.224      | 2362                          | 423563.22  | 1372146.76 | _____                             | _____   | КН63:17:0309017   |
| 2363      | 63:00-3.224      | 2363                          | 423511.48  | 1372178.6  | _____                             | _____   | КН63:17:0309017   |
| 2364      | 63:00-3.224      | 2364                          | 423468.56  | 1372190.03 | _____                             | _____   | КН63:17:0309017   |
| 2365      | 63:00-3.224      | 2365                          | 423413.7   | 1372192.32 | _____                             | _____   | КН63:17:0309017   |
| 2366      | 63:00-3.224      | 2366                          | 423314.97  | 1372188.77 | _____                             | _____   | КН63:17:0309017   |
| 2367      | 63:00-3.224      | 2367                          | 423196.28  | 1372174.82 | _____                             | _____   | КН63:17:0309017   |
| 2368      | 63:00-3.224      | 2368                          | 423069.24  | 1372119.9  | _____                             | _____   | КН63:17:0309017   |
| 2369      | 63:00-3.224      | 2369                          | 422912.1   | 1372049.95 | _____                             | _____   | КН63:17:0309017   |

|      |             |      |           |            |       |       |                 |
|------|-------------|------|-----------|------------|-------|-------|-----------------|
| 2370 | 63:00-3.224 | 2370 | 422881.53 | 1372035.67 | _____ | _____ | КН63:17:0309017 |
|------|-------------|------|-----------|------------|-------|-------|-----------------|

\_\_\_\_\_

полное наименование должности

М.П.

\_\_\_\_\_

подпись

\_\_\_\_\_

инициалы, фамилия

## Раздел 10

### КАДАСТРОВЫЙ ПЛАН ТЕРРИТОРИИ

Лист № 159раздела 10

Всего листов раздела 10: 283

Всего разделов: 11

Всего листов: 827

« 06 » июля 2021 г. № КУВИ-002/2021-83007525

Номер кадастрового квартала: 63:01:0913005

Сведения о характерных точках границ:

| Номер п/п | Реестровый номер | Обозначение характерных точек | Координаты |            | Описание закрепления на местности | Метод определения координат и средняя квадратическая погрешность положения характерной точки (Mt), м | Система координат |
|-----------|------------------|-------------------------------|------------|------------|-----------------------------------|--|-------------------|
|           |                  |                               | X          | Y          |                                   |  |                   |
| 1         | 2                | 3                             | 4          | 5          | 6                                 | 7  | 8                 |
| 2371      | 63:00-3.224      | 2371                          | 422855.84  | 1372035.47 | _____                             | _____  | КН63:17:0309017   |
| 2372      | 63:00-3.224      | 2372                          | 422826.5   | 1372038.59 | _____                             | _____  | КН63:17:0309017   |
| 2373      | 63:00-3.224      | 2373                          | 422762.52  | 1372066.85 | _____                             | _____  | КН63:17:0309017   |
| 2374      | 63:00-3.224      | 2374                          | 422678.67  | 1372110.38 | _____                             | _____  | КН63:17:0309017   |
| 2375      | 63:00-3.224      | 2375                          | 422656.62  | 1372125.26 | _____                             | _____  | КН63:17:0309017   |
| 2376      | 63:00-3.224      | 2376                          | 422621.99  | 1372139.51 | _____                             | _____  | КН63:17:0309017   |
| 2377      | 63:00-3.224      | 2377                          | 422587.66  | 1372145.67 | _____                             | _____  | КН63:17:0309017   |



|      |             |      |           |            |       |       |                 |
|------|-------------|------|-----------|------------|-------|-------|-----------------|
| 2386 | 63:00-3.224 | 2386 | 422460.61 | 1372005.53 | _____ | _____ | КН63:17:0309017 |
| 2387 | 63:00-3.224 | 2387 | 422452.72 | 1371981.66 | _____ | _____ | КН63:17:0309017 |
| 2388 | 63:00-3.224 | 2388 | 422446.23 | 1371956.39 | _____ | _____ | КН63:17:0309017 |
| 2389 | 63:00-3.224 | 2389 | 422439.89 | 1371927.84 | _____ | _____ | КН63:17:0309017 |
| 2390 | 63:00-3.224 | 2390 | 422429.64 | 1371892.37 | _____ | _____ | КН63:17:0309017 |
| 2391 | 63:00-3.224 | 2391 | 422429.21 | 1371883.53 | _____ | _____ | КН63:17:0309017 |
| 2392 | 63:00-3.224 | 2392 | 422419.49 | 1371900.52 | _____ | _____ | КН63:17:0309017 |
| 2393 | 63:00-3.224 | 2393 | 422401.25 | 1371907.71 | _____ | _____ | КН63:17:0309017 |
| 2394 | 63:00-3.224 | 2394 | 422385.89 | 1371913.54 | _____ | _____ | КН63:17:0309017 |
| 2395 | 63:00-3.224 | 2395 | 422373.64 | 1371922.56 | _____ | _____ | КН63:17:0309017 |
| 2396 | 63:00-3.224 | 2396 | 422367.46 | 1371954.53 | _____ | _____ | КН63:17:0309017 |
| 2397 | 63:00-3.224 | 2397 | 422312.38 | 1371928.61 | _____ | _____ | КН63:17:0309017 |
| 2398 | 63:00-3.224 | 2398 | 422310.94 | 1371937.12 | _____ | _____ | КН63:17:0309017 |
| 2399 | 63:00-3.224 | 2399 | 422292.43 | 1371983.34 | _____ | _____ | КН63:17:0309017 |
| 2400 | 63:00-3.224 | 2400 | 422282.69 | 1372026.28 | _____ | _____ | КН63:17:0309017 |

\_\_\_\_\_

полное наименование должности

М.П.

\_\_\_\_\_

подпись

\_\_\_\_\_

инициалы, фамилия

**Раздел 10**

**КАДАСТРОВЫЙ ПЛАН ТЕРРИТОРИИ**

Лист № 161 раздела 10

Всего листов раздела 10: 283

Всего разделов: 11

Всего листов: 827

« 06 » июля 2021 г. № КУВИ-002/2021-83007525

Номер кадастрового квартала: 63:01:0913005

Сведения о характерных точках границ:

| Номер п/п | Реестровый номер | Обозначение характерных точек | Координаты |            | Описание закрепления на местности | Метод определения координат и средняя квадратическая погрешность положения характерной точки (Mt), м | Система координат |
|-----------|------------------|-------------------------------|------------|------------|-----------------------------------|--|-------------------|
|           |                  |                               | X          | Y          |                                   |  |                   |
| 1         | 2                | 3                             | 4          | 5          | 6                                 | 7  | 8                 |
| 2401      | 63:00-3.224      | 2401                          | 422266.56  | 1372042.48 | _____                             | _____  | КН63:17:0309017   |
| 2402      | 63:00-3.224      | 2402                          | 422248.11  | 1372048    | _____                             | _____  | КН63:17:0309017   |
| 2403      | 63:00-3.224      | 2403                          | 422187.1   | 1372053.55 | _____                             | _____  | КН63:17:0309017   |
| 2404      | 63:00-3.224      | 2404                          | 422176.02  | 1372066.5  | _____                             | _____  | КН63:17:0309017   |
| 2405      | 63:00-3.224      | 2405                          | 422183.71  | 1372083.93 | _____                             | _____  | КН63:17:0309017   |
| 2406      | 63:00-3.224      | 2406                          | 422205.57  | 1372083.1  | _____                             | _____  | КН63:17:0309017   |
| 2407      | 63:00-3.224      | 2407                          | 422218.5   | 1372090.5  | _____                             | _____  | КН63:17:0309017   |
| 2408      | 63:00-3.224      | 2408                          | 422222.23  | 1372105.3  | _____                             | _____  | КН63:17:0309017   |
| 2409      | 63:00-3.224      | 2409                          | 422133.51  | 1372158.9  | _____                             | _____  | КН63:17:0309017   |
| 2410      | 63:00-3.224      | 2410                          | 422071.93  | 1372133.84 | _____                             | _____  | КН63:17:0309017   |
| 2411      | 63:00-3.224      | 2411                          | 422022.29  | 1372111.04 | _____                             | _____  | КН63:17:0309017   |
| 2412      | 63:00-3.224      | 2412                          | 421999.21  | 1372106.8  | _____                             | _____  | КН63:17:0309017   |
| 2413      | 63:00-3.224      | 2413                          | 421993.45  | 1372105.75 | _____                             | _____  | КН63:17:0309017   |
| 2414      | 63:00-3.224      | 2414                          | 421988.33  | 1372105.83 | _____                             | _____  | КН63:17:0309017   |
| 2415      | 63:00-3.224      | 2415                          | 421969.62  | 1372106.28 | _____                             | _____  | КН63:17:0309017   |

\_\_\_\_\_

полное наименование должности

М.П.

\_\_\_\_\_

подпись

\_\_\_\_\_

инициалы, фамилия



## КАДАСТРОВЫЙ ПЛАН ТЕРРИТОРИИ

Лист № 162раздела 10

Всего листов раздела 10: 283

Всего разделов: 11

Всего листов: 827

« 06 » июля 2021 г. № КУВИ-002/2021-83007525

Номер кадастрового квартала: 63:01:0913005

Сведения о характерных точках границ:

| Номер п/п | Реестровый номер | Обозначение характерных точек | Координаты |            | Описание закрепления на местности | Метод определения координат и средняя квадратическая погрешность положения характерной точки (M <sub>t</sub> ), м | Система координат |
|-----------|------------------|-------------------------------|------------|------------|-----------------------------------|---|-------------------|
|           |                  |                               | X          | Y          |                                   |   |                   |
| 1         | 2                | 3                             | 4          | 5          | 6                                 | 7   | 8                 |
| 2416      | 63:00-3.224      | 2416                          | 421948.65  | 1372108.27 | _____                             | _____   | КН63:17:0309017   |
| 2417      | 63:00-3.224      | 2417                          | 421922.55  | 1372123.22 | _____                             | _____   | КН63:17:0309017   |
| 2418      | 63:00-3.224      | 2418                          | 421910.68  | 1372129.06 | _____                             | _____   | КН63:17:0309017   |
| 2419      | 63:00-3.224      | 2419                          | 421906.61  | 1372131.03 | _____                             | _____   | КН63:17:0309017   |
| 2420      | 63:00-3.224      | 2420                          | 421853.05  | 1372151.18 | _____                             | _____   | КН63:17:0309017   |
| 2421      | 63:00-3.224      | 2421                          | 421832.62  | 1372130.45 | _____                             | _____   | КН63:17:0309017   |
| 2422      | 63:00-3.224      | 2422                          | 421808.98  | 1372113.78 | _____                             | _____   | КН63:17:0309017   |
| 2423      | 63:00-3.224      | 2423                          | 421785.55  | 1372103.63 | _____                             | _____   | КН63:17:0309017   |
| 2424      | 63:00-3.224      | 2424                          | 421768.21  | 1372098.01 | _____                             | _____   | КН63:17:0309017   |
| 2425      | 63:00-3.224      | 2425                          | 421729.84  | 1372091.56 | _____                             | _____   | КН63:17:0309017   |
| 2426      | 63:00-3.224      | 2426                          | 421696.09  | 1372089.55 | _____                             | _____   | КН63:17:0309017   |
| 2427      | 63:00-3.224      | 2427                          | 421648.22  | 1372087.51 | _____                             | _____   | КН63:17:0309017   |

|      |             |      |           |            |       |       |                 |
|------|-------------|------|-----------|------------|-------|-------|-----------------|
| 2428 | 63:00-3.224 | 2428 | 421547.01 | 1372084.15 | _____ | _____ | КН63:17:0309017 |
| 2429 | 63:00-3.224 | 2429 | 421122.97 | 1372072.32 | _____ | _____ | КН63:17:0309017 |
| 2430 | 63:00-3.224 | 2430 | 420806.89 | 1372063.83 | _____ | _____ | КН63:17:0309017 |

\_\_\_\_\_

полное наименование должности

М.П.

\_\_\_\_\_

подпись

\_\_\_\_\_

инициалы, фамилия

## Раздел 10

### КАДАСТРОВЫЙ ПЛАН ТЕРРИТОРИИ

Лист № 163раздела 10

Всего листов раздела 10: 283

Всего разделов: 11

Всего листов: 827

« 06 » июля 2021 г. № КУВИ-002/2021-83007525

Номер кадастрового квартала: 63:01:0913005

Сведения о характерных точках границ:

| Номер п/п | Реестровый номер | Обозначение характерных точек | Координаты |            | Описание закрепления на местности | Метод определения координат и средняя квадратическая погрешность положения характерной точки (Mt), м | Система координат |
|-----------|------------------|-------------------------------|------------|------------|-----------------------------------|--|-------------------|
|           |                  |                               | X          | Y          |                                   |  |                   |
| 1         | 2                | 3                             | 4          | 5          | 6                                 | 7  | 8                 |
| 2431      | 63:00-3.224      | 2431                          | 420725.51  | 1372064.02 | _____                             | _____  | КН63:17:0309017   |
| 2432      | 63:00-3.224      | 2432                          | 420694.71  | 1372059.6  | _____                             | _____  | КН63:17:0309017   |
| 2433      | 63:00-3.224      | 2433                          | 420586     | 1372056.17 | _____                             | _____  | КН63:17:0309017   |
| 2434      | 63:00-3.224      | 2434                          | 420437.16  | 1372050.1  | _____                             | _____  | КН63:17:0309017   |
| 2435      | 63:00-3.224      | 2435                          | 420381.26  | 1372047.81 | _____                             | _____  | КН63:17:0309017   |



| 1    | 2           | 3    | 4         | 5          | 6     | положения характерной точки (Mt), м | 8               |
|------|-------------|------|-----------|------------|-------|-------------------------------------|-----------------|
| 2446 | 63:00-3.224 | 2446 | 419649.29 | 1372016.14 | _____ | _____                               | КН63:17:0309017 |
| 2447 | 63:00-3.224 | 2447 | 419646.9  | 1372016.28 | _____ | _____                               | КН63:17:0309017 |
| 2448 | 63:00-3.224 | 2448 | 419558.75 | 1372021.61 | _____ | _____                               | КН63:17:0309017 |
| 2449 | 63:00-3.224 | 2449 | 419433.66 | 1372016.33 | _____ | _____                               | КН63:17:0309017 |
| 2450 | 63:00-3.224 | 2450 | 419249.52 | 1372012.58 | _____ | _____                               | КН63:17:0309017 |
| 2451 | 63:00-3.224 | 2451 | 419098.1  | 1372007.61 | _____ | _____                               | КН63:17:0309017 |
| 2452 | 63:00-3.224 | 2452 | 419029.55 | 1372004.59 | _____ | _____                               | КН63:17:0309017 |
| 2453 | 63:00-3.224 | 2453 | 418991.92 | 1372003.49 | _____ | _____                               | КН63:17:0309017 |
| 2454 | 63:00-3.224 | 2454 | 418947.42 | 1372012.59 | _____ | _____                               | КН63:17:0309017 |
| 2455 | 63:00-3.224 | 2455 | 418877.17 | 1372036.63 | _____ | _____                               | КН63:17:0309017 |
| 2456 | 63:00-3.224 | 2456 | 418831.31 | 1372058.76 | _____ | _____                               | КН63:17:0309017 |
| 2457 | 63:00-3.224 | 2457 | 418686.24 | 1372146.69 | _____ | _____                               | КН63:17:0309017 |
| 2458 | 63:00-3.224 | 2458 | 418434.68 | 1372306.92 | _____ | _____                               | КН63:17:0309017 |
| 2459 | 63:00-3.224 | 2459 | 418188.1  | 1372466.98 | _____ | _____                               | КН63:17:0309017 |
| 2460 | 63:00-3.224 | 2460 | 417965.52 | 1372610.99 | _____ | _____                               | КН63:17:0309017 |

\_\_\_\_\_

полное наименование должности

М.П.

\_\_\_\_\_

подпись

\_\_\_\_\_

инициалы, фамилия

**Раздел 10**

**КАДАСТРОВЫЙ ПЛАН ТЕРРИТОРИИ**

Лист № 165раздела 10

Всего листов раздела 10: 283

Всего разделов: 11

Всего листов: 827

« 06 » июля 2021 г. № КУВИ-002/2021-83007525

Номер кадастрового квартала: 63:01:0913005

Сведения о характерных точках границ:

| Номер п/п | Реестровый номер | Обозначение характерных точек | Координаты |            | Описание закрепления на местности | Метод определения координат и средняя квадратическая погрешность положения характерной точки (Mt), м | Система координат |
|-----------|------------------|-------------------------------|------------|------------|-----------------------------------|--|-------------------|
|           |                  |                               | X          | Y          |                                   |  |                   |
| 1         | 2                | 3                             | 4          | 5          | 6                                 | 7  | 8                 |
| 2461      | 63:00-3.224      | 2461                          | 417955.33  | 1372617.61 | _____                             | _____  | КН63:17:0309017   |
| 2462      | 63:00-3.224      | 2462                          | 417939.35  | 1372627.85 | _____                             | _____  | КН63:17:0309017   |
| 2463      | 63:00-3.224      | 2463                          | 417928.92  | 1372634.41 | _____                             | _____  | КН63:17:0309017   |
| 2464      | 63:00-3.224      | 2464                          | 417904.15  | 1372650.08 | _____                             | _____  | КН63:17:0309017   |
| 2465      | 63:00-3.224      | 2465                          | 417790.48  | 1372720.73 | _____                             | _____  | КН63:17:0309017   |
| 2466      | 63:00-3.224      | 2466                          | 417749.45  | 1372742.02 | _____                             | _____  | КН63:17:0309017   |
| 2467      | 63:00-3.224      | 2467                          | 417727.73  | 1372752.06 | _____                             | _____  | КН63:17:0309017   |
| 2468      | 63:00-3.224      | 2468                          | 417722.07  | 1372753.95 | _____                             | _____  | КН63:17:0309017   |
| 2469      | 63:00-3.224      | 2469                          | 417680.65  | 1372767.76 | _____                             | _____  | КН63:17:0309017   |
| 2470      | 63:00-3.224      | 2470                          | 417662.09  | 1372774.24 | _____                             | _____  | КН63:17:0309017   |
| 2471      | 63:00-3.224      | 2471                          | 417609.39  | 1372776.62 | _____                             | _____  | КН63:17:0309017   |
| 2472      | 63:00-3.224      | 2472                          | 417463.3   | 1372765.27 | _____                             | _____  | КН63:17:0309017   |
| 2473      | 63:00-3.224      | 2473                          | 417166.51  | 1372741.42 | _____                             | _____  | КН63:17:0309017   |
| 2474      | 63:00-3.224      | 2474                          | 416562.33  | 1372696.22 | _____                             | _____  | КН63:17:0309017   |
| 2475      | 63:00-3.224      | 2475                          | 416365.03  | 1372679.97 | _____                             | _____  | КН63:17:0309017   |

\_\_\_\_\_

полное наименование должности

М.П.

\_\_\_\_\_

подпись

\_\_\_\_\_

инициалы, фамилия

## Раздел 10

### КАДАСТРОВЫЙ ПЛАН ТЕРРИТОРИИ

Лист № 166раздела 10

Всего листов раздела 10: 283

Всего разделов: 11

Всего листов: 827

« 06 » июля 2021 г. № КУВИ-002/2021-83007525

Номер кадастрового квартала: 63:01:0913005

Сведения о характерных точках границ:

| Номер п/п | Реестровый номер | Обозначение характерных точек | Координаты |            | Описание закрепления на местности | Метод определения координат и средняя квадратическая погрешность положения характерной точки (M <sub>t</sub> ), м | Система координат |
|-----------|------------------|-------------------------------|------------|------------|-----------------------------------|---|-------------------|
|           |                  |                               | X          | Y          |                                   |   |                   |
| 1         | 2                | 3                             | 4          | 5          | 6                                 | 7   | 8                 |
| 2476      | 63:00-3.224      | 2476                          | 416200.38  | 1372672.5  | _____                             | _____   | КН63:17:0309017   |
| 2477      | 63:00-3.224      | 2477                          | 416157.07  | 1372669.93 | _____                             | _____   | КН63:17:0309017   |
| 2478      | 63:00-3.224      | 2478                          | 416106.85  | 1372665.45 | _____                             | _____   | КН63:17:0309017   |
| 2479      | 63:00-3.224      | 2479                          | 416066.8   | 1372658.41 | _____                             | _____   | КН63:17:0309017   |
| 2480      | 63:00-3.224      | 2480                          | 416045.98  | 1372651.27 | _____                             | _____   | КН63:17:0309017   |
| 2481      | 63:00-3.224      | 2481                          | 416004.95  | 1372633.07 | _____                             | _____   | КН63:17:0309017   |
| 2482      | 63:00-3.224      | 2482                          | 416029.25  | 1372601.98 | _____                             | _____   | КН63:17:0309017   |
| 2483      | 63:00-3.224      | 2483                          | 416023.89  | 1372584.98 | _____                             | _____   | КН63:17:0309017   |
| 2484      | 63:00-3.224      | 2484                          | 416022.54  | 1372552.33 | _____                             | _____   | КН63:17:0309017   |

|      |             |      |           |            |       |       |                 |
|------|-------------|------|-----------|------------|-------|-------|-----------------|
| 2485 | 63:00-3.224 | 2485 | 416009.63 | 1372493.18 | _____ | _____ | КН63:17:0309017 |
| 2486 | 63:00-3.224 | 2486 | 416003.1  | 1372459.76 | _____ | _____ | КН63:17:0309017 |
| 2487 | 63:00-3.224 | 2487 | 416001.03 | 1372435.72 | _____ | _____ | КН63:17:0309017 |
| 2488 | 63:00-3.224 | 2488 | 415998.25 | 1372422.01 | _____ | _____ | КН63:17:0309017 |
| 2489 | 63:00-3.224 | 2489 | 415996.28 | 1372407.43 | _____ | _____ | КН63:17:0309017 |
| 2490 | 63:00-3.224 | 2490 | 415985.13 | 1372351.7  | _____ | _____ | КН63:17:0309017 |

\_\_\_\_\_

полное наименование должности

М.П.

\_\_\_\_\_

подпись

\_\_\_\_\_

инициалы, фамилия

## Раздел 10

### КАДАСТРОВЫЙ ПЛАН ТЕРРИТОРИИ

Лист № 167раздела 10

Всего листов раздела 10: 283

Всего разделов: 11

Всего листов: 827

« 06 » июля 2021 г. № КУВИ-002/2021-83007525

Номер кадастрового квартала: 63:01:0913005

Сведения о характерных точках границ:

| Номер п/п | Реестровый номер | Обозначение характерных точек | Координаты |            | Описание закрепления на местности | Метод определения координат и средняя квадратическая погрешность положения характерной точки (M <sub>t</sub> ), м | Система координат |
|-----------|------------------|-------------------------------|------------|------------|-----------------------------------|---|-------------------|
|           |                  |                               | X          | Y          |                                   |   |                   |
| 1         | 2                | 3                             | 4          | 5          | 6                                 | 7   | 8                 |
| 2491      | 63:00-3.224      | 2491                          | 415990.04  | 1372334.46 | _____                             | _____   | КН63:17:0309017   |
| 2492      | 63:00-3.224      | 2492                          | 415988.06  | 1372319    | _____                             | _____   | КН63:17:0309017   |

|      |             |      |           |            |       |       |                 |
|------|-------------|------|-----------|------------|-------|-------|-----------------|
| 2493 | 63:00-3.224 | 2493 | 415974.72 | 1372287.38 | _____ | _____ | КН63:17:0309017 |
| 2494 | 63:00-3.224 | 2494 | 415963.98 | 1372259.19 | _____ | _____ | КН63:17:0309017 |
| 2495 | 63:00-3.224 | 2495 | 415959.91 | 1372217.11 | _____ | _____ | КН63:17:0309017 |
| 2496 | 63:00-3.224 | 2496 | 415955.22 | 1372188.82 | _____ | _____ | КН63:17:0309017 |
| 2497 | 63:00-3.224 | 2497 | 415944.29 | 1372149.43 | _____ | _____ | КН63:17:0309017 |
| 2498 | 63:00-3.224 | 2498 | 415941.05 | 1372104.8  | _____ | _____ | КН63:17:0309017 |
| 2499 | 63:00-3.224 | 2499 | 415933.52 | 1372061.07 | _____ | _____ | КН63:17:0309017 |
| 2500 | 63:00-3.224 | 2500 | 415924.41 | 1372025.96 | _____ | _____ | КН63:17:0309017 |
| 2501 | 63:00-3.224 | 2501 | 415915.99 | 1371980.52 | _____ | _____ | КН63:17:0309017 |
| 2502 | 63:00-3.224 | 2502 | 415907.98 | 1371904.12 | _____ | _____ | КН63:17:0309017 |
| 2503 | 63:00-3.224 | 2503 | 415897.6  | 1371843.22 | _____ | _____ | КН63:17:0309017 |
| 2504 | 63:00-3.224 | 2504 | 415905.15 | 1371831.95 | _____ | _____ | КН63:17:0309017 |
| 2505 | 63:00-3.224 | 2505 | 415917.79 | 1371815.41 | _____ | _____ | КН63:17:0309017 |

\_\_\_\_\_

полное наименование должности

М.П.

\_\_\_\_\_

подпись

\_\_\_\_\_

инициалы, фамилия

## Раздел 10

### КАДАСТРОВЫЙ ПЛАН ТЕРРИТОРИИ

Лист № 168 раздела 10

Всего листов раздела 10: 283

Всего разделов: 11

Всего листов: 827

« 06 » июля 2021 г. № КУВИ-002/2021-83007525

Номер кадастрового квартала: 63:01:0913005



Сведения о характерных точках границ:

| Номер п/п | Реестровый номер | Обозначение характерных точек | Координаты |            | Описание закрепления на местности | Метод определения координат и средняя квадратическая погрешность положения характерной точки (Mt), м | Система координат |
|-----------|------------------|-------------------------------|------------|------------|-----------------------------------|--|-------------------|
|           |                  |                               | X          | Y          |                                   |  |                   |
| 1         | 2                | 3                             | 4          | 5          | 6                                 | 7  | 8                 |
| 2506      | 63:00-3.224      | 2506                          | 415915.8   | 1371797.4  | _____                             | _____  | КН63:17:0309017   |
| 2507      | 63:00-3.224      | 2507                          | 415898.13  | 1371765.02 | _____                             | _____  | КН63:17:0309017   |
| 2508      | 63:00-3.224      | 2508                          | 415880.53  | 1371737.76 | _____                             | _____  | КН63:17:0309017   |
| 2509      | 63:00-3.224      | 2509                          | 415868.95  | 1371710.41 | _____                             | _____  | КН63:17:0309017   |
| 2510      | 63:00-3.224      | 2510                          | 415857.98  | 1371665.88 | _____                             | _____  | КН63:17:0309017   |
| 2511      | 63:00-3.224      | 2511                          | 415851.25  | 1371619.57 | _____                             | _____  | КН63:17:0309017   |
| 2512      | 63:00-3.224      | 2512                          | 415846.21  | 1371568.06 | _____                             | _____  | КН63:17:0309017   |
| 2513      | 63:00-3.224      | 2513                          | 415838.94  | 1371541.51 | _____                             | _____  | КН63:17:0309017   |
| 2514      | 63:00-3.224      | 2514                          | 415839.57  | 1371526.89 | _____                             | _____  | КН63:17:0309017   |
| 2515      | 63:00-3.224      | 2515                          | 415832.03  | 1371483.19 | _____                             | _____  | КН63:17:0309017   |
| 2516      | 63:00-3.224      | 2516                          | 415828.13  | 1371452.27 | _____                             | _____  | КН63:17:0309017   |
| 2517      | 63:00-3.224      | 2517                          | 415820.8   | 1371421.44 | _____                             | _____  | КН63:17:0309017   |
| 2518      | 63:00-3.224      | 2518                          | 415823.12  | 1371405.93 | _____                             | _____  | КН63:17:0309017   |
| 2519      | 63:00-3.224      | 2519                          | 415835.66  | 1371380.8  | _____                             | _____  | КН63:17:0309017   |
| 2520      | 63:00-3.224      | 2520                          | 415834.05  | 1371375.33 | _____                             | _____  | КН63:17:0309017   |

\_\_\_\_\_

полное наименование должности

М.П.

\_\_\_\_\_

подпись

\_\_\_\_\_

инициалы, фамилия

**Раздел 10**

## КАДАСТРОВЫЙ ПЛАН ТЕРРИТОРИИ

Лист № 169 раздела 10

Всего листов раздела 10: 283

Всего разделов: 11

Всего листов: 827

« 06 » июля 2021 г. № КУВИ-002/2021-83007525

Номер кадастрового квартала: 63:01:0913005

Сведения о характерных точках границ:

| Номер п/п | Реестровый номер | Обозначение характерных точек | Координаты |            | Описание закрепления на местности | Метод определения координат и средняя квадратическая погрешность положения характерной точки (M <sub>t</sub> ), м | Система координат |
|-----------|------------------|-------------------------------|------------|------------|-----------------------------------|---|-------------------|
|           |                  |                               | X          | Y          |                                   |   |                   |
| 1         | 2                | 3                             | 4          | 5          | 6                                 | 7   | 8                 |
| 2521      | 63:00-3.224      | 2521                          | 415946.12  | 1371257.77 | _____                             | _____   | КН63:17:0309017   |
| 2522      | 63:00-3.224      | 2522                          | 415961.6   | 1371240.13 | _____                             | _____   | КН63:17:0309017   |
| 2523      | 63:00-3.224      | 2523                          | 415972.73  | 1371229.13 | _____                             | _____   | КН63:17:0309017   |
| 2524      | 63:00-3.224      | 2524                          | 415992.29  | 1371211.6  | _____                             | _____   | КН63:17:0309017   |
| 2525      | 63:00-3.224      | 2525                          | 416148.47  | 1371081.4  | _____                             | _____   | КН63:17:0309017   |
| 2526      | 63:00-3.224      | 2526                          | 416421.42  | 1370837.37 | _____                             | _____   | КН63:17:0309017   |
| 2527      | 63:00-3.224      | 2527                          | 416607.16  | 1370663.63 | _____                             | _____   | КН63:17:0309017   |
| 2528      | 63:00-3.224      | 2528                          | 416628.03  | 1370641.23 | _____                             | _____   | КН63:17:0309017   |
| 2529      | 63:00-3.224      | 2529                          | 416638.92  | 1370629.97 | _____                             | _____   | КН63:17:0309017   |
| 2530      | 63:00-3.224      | 2530                          | 416649.16  | 1370621.71 | _____                             | _____   | КН63:17:0309017   |
| 2531      | 63:00-3.224      | 2531                          | 416666.38  | 1370597.88 | _____                             | _____   | КН63:17:0309017   |
| 2532      | 63:00-3.224      | 2532                          | 416700.41  | 1370563.13 | _____                             | _____   | КН63:17:0309017   |
| 2533      | 63:00-3.224      | 2533                          | 416847.87  | 1370417.55 | _____                             | _____   | КН63:17:0309017   |
| 2534      | 63:00-3.224      | 2534                          | 417282.39  | 1370035.98 | _____                             | _____   | КН63:17:0309017   |

|      |             |      |          |            |       |       |                 |
|------|-------------|------|----------|------------|-------|-------|-----------------|
| 2535 | 63:00-3.224 | 2535 | 417956.7 | 1369446.62 | _____ | _____ | КН63:17:0309017 |
|------|-------------|------|----------|------------|-------|-------|-----------------|

\_\_\_\_\_

полное наименование должности

М.П.

\_\_\_\_\_

подпись

\_\_\_\_\_

инициалы, фамилия

## Раздел 10

### КАДАСТРОВЫЙ ПЛАН ТЕРРИТОРИИ

Лист № 170раздела 10

Всего листов раздела 10: 283

Всего разделов: 11

Всего листов: 827

« 06 » июля 2021 г. № КУВИ-002/2021-83007525

Номер кадастрового квартала: 63:01:0913005

Сведения о характерных точках границ:

| Номер п/п | Реестровый номер | Обозначение характерных точек | Координаты |            | Описание закрепления на местности | Метод определения координат и средняя квадратическая погрешность положения характерной точки (Mt), м | Система координат |
|-----------|------------------|-------------------------------|------------|------------|-----------------------------------|--|-------------------|
|           |                  |                               | X          | Y          |                                   |  |                   |
| 1         | 2                | 3                             | 4          | 5          | 6                                 | 7  | 8                 |
| 2536      | 63:00-3.224      | 2536                          | 418464.85  | 1369006.62 | _____                             | _____  | КН63:17:0309017   |
| 2537      | 63:00-3.224      | 2537                          | 418639.05  | 1368848.97 | _____                             | _____  | КН63:17:0309017   |
| 2538      | 63:00-3.224      | 2538                          | 419358.06  | 1369648.99 | _____                             | _____  | КН63:17:0309017   |
| 2539      | 63:00-3.224      | 2539                          | 420040.43  | 1369050.2  | _____                             | _____  | КН63:17:0309017   |
| 2540      | 63:00-3.224      | 2540                          | 420496.42  | 1369564.84 | _____                             | _____  | КН63:17:0309017   |
| 2541      | 63:00-3.224      | 2541                          | 420743.02  | 1369847.15 | _____                             | _____  | КН63:17:0309017   |
| 2542      | 63:00-3.224      | 2542                          | 420994.67  | 1369629.7  | _____                             | _____  | КН63:17:0309017   |



|      |             |      |           |            |       |       |                 |
|------|-------------|------|-----------|------------|-------|-------|-----------------|
| 2551 | 63:00-3.224 | 2551 | 420928.57 | 1369071.89 | _____ | _____ | КН63:17:0309017 |
| 2552 | 63:00-3.224 | 2552 | 420920.55 | 1369050.99 | _____ | _____ | КН63:17:0309017 |
| 2553 | 63:00-3.224 | 2553 | 420910.18 | 1369026.16 | _____ | _____ | КН63:17:0309017 |
| 2554 | 63:00-3.224 | 2554 | 420917.78 | 1369033.51 | _____ | _____ | КН63:17:0309017 |
| 2555 | 63:00-3.224 | 2555 | 420927.88 | 1369043.42 | _____ | _____ | КН63:17:0309017 |
| 2556 | 63:00-3.224 | 2556 | 420950.56 | 1369064.74 | _____ | _____ | КН63:17:0309017 |
| 2557 | 63:00-3.224 | 2557 | 420962.62 | 1369076.99 | _____ | _____ | КН63:17:0309017 |
| 2558 | 63:00-3.224 | 2558 | 420980.91 | 1369094.87 | _____ | _____ | КН63:17:0309017 |
| 2559 | 63:00-3.224 | 2559 | 421074.07 | 1369184.52 | _____ | _____ | КН63:17:0309017 |
| 2560 | 63:00-3.224 | 2560 | 421110.58 | 1369219.77 | _____ | _____ | КН63:17:0309017 |
| 2561 | 63:00-3.224 | 2561 | 421131.05 | 1369239.53 | _____ | _____ | КН63:17:0309017 |
| 2562 | 63:00-3.224 | 2562 | 421336.76 | 1369438.08 | _____ | _____ | КН63:17:0309017 |
| 2563 | 63:00-3.224 | 2563 | 421700.58 | 1369789.68 | _____ | _____ | КН63:17:0309017 |
| 2564 | 63:00-3.224 | 2564 | 421709.46 | 1369740.69 | _____ | _____ | КН63:17:0309017 |
| 2565 | 63:00-3.224 | 2565 | 421722.56 | 1369549.68 | _____ | _____ | КН63:17:0309017 |

\_\_\_\_\_

полное наименование должности

М.П.

\_\_\_\_\_

подпись

\_\_\_\_\_

инициалы, фамилия

## Раздел 10

### КАДАСТРОВЫЙ ПЛАН ТЕРРИТОРИИ

Лист № 172раздела 10

Всего листов раздела 10: 283

Всего разделов: 11

Всего листов: 827

« 06 » июля 2021 г. № КУВИ-002/2021-83007525

Номер кадастрового квартала: 63:01:0913005

Сведения о характерных точках границ:

| Номер п/п | Реестровый номер | Обозначение характерных точек | Координаты |            | Описание закрепления на местности | Метод определения координат и средняя квадратическая погрешность положения характерной точки (M <sub>t</sub> ), м | Система координат |
|-----------|------------------|-------------------------------|------------|------------|-----------------------------------|---|-------------------|
|           |                  |                               | X          | Y          |                                   |   |                   |
| 1         | 2                | 3                             | 4          | 5          | 6                                 | 7   | 8                 |
| 2566      | 63:00-3.224      | 2566                          | 421725.5   | 1369518.57 | _____                             | _____   | КН63:17:0309017   |
| 2567      | 63:00-3.224      | 2567                          | 421754.35  | 1369136.69 | _____                             | _____   | КН63:17:0309017   |
| 2568      | 63:00-3.224      | 2568                          | 421781.5   | 1368850.61 | _____                             | _____   | КН63:17:0309017   |
| 2569      | 63:00-3.224      | 2569                          | 421787.48  | 1368813.64 | _____                             | _____   | КН63:17:0309017   |
| 2570      | 63:00-3.224      | 2570                          | 421849.93  | 1368832.66 | _____                             | _____   | КН63:17:0309017   |
| 2571      | 63:00-3.224      | 2571                          | 421982.19  | 1368876.75 | _____                             | _____   | КН63:17:0309017   |
| 2572      | 63:00-3.224      | 2572                          | 422017.77  | 1368941.21 | _____                             | _____   | КН63:17:0309017   |
| 2573      | 63:00-3.224      | 2573                          | 422193.95  | 1369304.59 | _____                             | _____   | КН63:17:0309017   |
| 2574      | 63:00-3.224      | 2574                          | 422288.21  | 1369449.87 | _____                             | _____   | КН63:17:0309017   |
| 2575      | 63:00-3.224      | 2575                          | 422595.52  | 1369893.11 | _____                             | _____   | КН63:17:0309017   |
| 2576      | 63:00-3.224      | 2576                          | 422748.73  | 1370117.29 | _____                             | _____   | КН63:17:0309017   |
| 2577      | 63:00-3.224      | 2577                          | 422751.46  | 1370121.27 | _____                             | _____   | КН63:17:0309017   |
| 2578      | 63:00-3.224      | 2578                          | 422762.43  | 1370085.53 | _____                             | _____   | КН63:17:0309017   |
| 2579      | 63:00-3.224      | 2579                          | 422765.07  | 1370076.89 | _____                             | _____   | КН63:17:0309017   |
| 2580      | 63:00-3.224      | 2580                          | 422811.94  | 1369924.08 | _____                             | _____   | КН63:17:0309017   |

\_\_\_\_\_

полное наименование должности

М.П.

\_\_\_\_\_

подпись

\_\_\_\_\_

инициалы, фамилия

## КАДАСТРОВЫЙ ПЛАН ТЕРРИТОРИИ

Лист № 173 раздела 10

Всего листов раздела 10: 283

Всего разделов: 11

Всего листов: 827

« 06 » июля 2021 г. № КУВИ-002/2021-83007525

Номер кадастрового квартала: 63:01:0913005

Сведения о характерных точках границ:

| Номер п/п | Реестровый номер | Обозначение характерных точек | Координаты |            | Описание закрепления на местности | Метод определения координат и средняя квадратическая погрешность положения характерной точки (M <sub>t</sub> ), м | Система координат |
|-----------|------------------|-------------------------------|------------|------------|-----------------------------------|---|-------------------|
|           |                  |                               | X          | Y          |                                   |   |                   |
| 1         | 2                | 3                             | 4          | 5          | 6                                 | 7   | 8                 |
| 2581      | 63:00-3.224      | 2581                          | 422812.54  | 1369922.11 | _____                             | _____   | КН63:17:0309017   |
| 2582      | 63:00-3.224      | 2582                          | 422834.6   | 1369850.22 | _____                             | _____   | КН63:17:0309017   |
| 2583      | 63:00-3.224      | 2583                          | 422836.44  | 1369844.17 | _____                             | _____   | КН63:17:0309017   |
| 2584      | 63:00-3.224      | 2584                          | 422870.06  | 1369734.56 | _____                             | _____   | КН63:17:0309017   |
| 2585      | 63:00-3.224      | 2585                          | 422969.28  | 1369537.74 | _____                             | _____   | КН63:17:0309017   |
| 2586      | 63:00-3.224      | 2586                          | 423018.14  | 1369382.94 | _____                             | _____   | КН63:17:0309017   |
| 2587      | 63:00-3.224      | 2587                          | 423048.92  | 1369326.78 | _____                             | _____   | КН63:17:0309017   |
| 2588      | 63:00-3.224      | 2588                          | 423229.99  | 1368993.68 | _____                             | _____   | КН63:17:0309017   |
| 2589      | 63:00-3.224      | 2589                          | 423235.77  | 1368985.78 | _____                             | _____   | КН63:17:0309017   |
| 2590      | 63:00-3.224      | 2590                          | 423252.87  | 1368954.6  | _____                             | _____   | КН63:17:0309017   |
| 2591      | 63:00-3.224      | 2591                          | 423268.19  | 1368791.51 | _____                             | _____   | КН63:17:0309017   |
| 2592      | 63:00-3.224      | 2592                          | 423262.98  | 1368772.33 | _____                             | _____   | КН63:17:0309017   |

|      |             |      |           |            |       |       |                 |
|------|-------------|------|-----------|------------|-------|-------|-----------------|
| 2593 | 63:00-3.224 | 2593 | 423261.3  | 1368766.11 | _____ | _____ | КН63:17:0309017 |
| 2594 | 63:00-3.224 | 2594 | 423250.37 | 1368725.79 | _____ | _____ | КН63:17:0309017 |
| 2595 | 63:00-3.224 | 2595 | 423244.67 | 1368704.73 | _____ | _____ | КН63:17:0309017 |

\_\_\_\_\_

полное наименование должности

М.П.

\_\_\_\_\_

подпись

\_\_\_\_\_

инициалы, фамилия

## Раздел 10

### КАДАСТРОВЫЙ ПЛАН ТЕРРИТОРИИ

Лист № 174раздела 10

Всего листов раздела 10: 283

Всего разделов: 11

Всего листов: 827

« 06 » июля 2021 г. № КУВИ-002/2021-83007525

Номер кадастрового квартала: 63:01:0913005

Сведения о характерных точках границ:

| Номер п/п | Реестровый номер | Обозначение характерных точек | Координаты |            | Описание закрепления на местности | Метод определения координат и средняя квадратическая погрешность положения характерной точки (Mt), м | Система координат |
|-----------|------------------|-------------------------------|------------|------------|-----------------------------------|--|-------------------|
|           |                  |                               | X          | Y          |                                   |  |                   |
| 1         | 2                | 3                             | 4          | 5          | 6                                 | 7  | 8                 |
| 2596      | 63:00-3.224      | 2596                          | 423222.59  | 1368623.32 | _____                             | _____  | КН63:17:0309017   |
| 2597      | 63:00-3.224      | 2597                          | 423215.73  | 1368598.02 | _____                             | _____  | КН63:17:0309017   |
| 2598      | 63:00-3.224      | 2598                          | 423167.85  | 1368421.31 | _____                             | _____  | КН63:17:0309017   |
| 2599      | 63:00-3.224      | 2599                          | 423192.07  | 1368385.03 | _____                             | _____  | КН63:17:0309017   |
| 2600      | 63:00-3.224      | 2600                          | 423276.74  | 1368258.29 | _____                             | _____  | КН63:17:0309017   |





| 1    | 2           | 3    | 4         | 5          | 6     | положения характерной точки (Mt), м | 7     | 8               |
|------|-------------|------|-----------|------------|-------|-------------------------------------|-------|-----------------|
| 2611 | 63:00-3.224 | 2611 | 424355.52 | 1367253.84 | _____ | _____                               | _____ | КН63:17:0309017 |
| 2612 | 63:00-3.224 | 2612 | 424354.31 | 1367222.2  | _____ | _____                               | _____ | КН63:17:0309017 |
| 2613 | 63:00-3.224 | 2613 | 424341.37 | 1366980.58 | _____ | _____                               | _____ | КН63:17:0309017 |
| 2614 | 63:00-3.224 | 2614 | 424325.61 | 1366762.27 | _____ | _____                               | _____ | КН63:17:0309017 |
| 2615 | 63:00-3.224 | 2615 | 424317.17 | 1366667.07 | _____ | _____                               | _____ | КН63:17:0309017 |
| 2616 | 63:00-3.224 | 2616 | 424375.5  | 1366620.27 | _____ | _____                               | _____ | КН63:17:0309017 |
| 2617 | 63:00-3.224 | 2617 | 424497.46 | 1366522.47 | _____ | _____                               | _____ | КН63:17:0309017 |
| 2618 | 63:00-3.224 | 2618 | 424528.57 | 1366274.39 | _____ | _____                               | _____ | КН63:17:0309017 |
| 2619 | 63:00-3.224 | 2619 | 424322.78 | 1366238.41 | _____ | _____                               | _____ | КН63:17:0309017 |
| 2620 | 63:00-3.224 | 2620 | 424134.44 | 1366214.03 | _____ | _____                               | _____ | КН63:17:0309017 |
| 2621 | 63:00-3.224 | 2621 | 423915.18 | 1366187.13 | _____ | _____                               | _____ | КН63:17:0309017 |
| 2622 | 63:00-3.224 | 2622 | 423862.15 | 1366184.02 | _____ | _____                               | _____ | КН63:17:0309017 |
| 2623 | 63:00-3.224 | 2623 | 423871.22 | 1366175.28 | _____ | _____                               | _____ | КН63:17:0309017 |
| 2624 | 63:00-3.224 | 2624 | 423879.43 | 1366164.62 | _____ | _____                               | _____ | КН63:17:0309017 |
| 2625 | 63:00-3.224 | 2625 | 423897.49 | 1366151.54 | _____ | _____                               | _____ | КН63:17:0309017 |

\_\_\_\_\_

полное наименование должности

М.П.

\_\_\_\_\_

подпись

\_\_\_\_\_

инициалы, фамилия

**Раздел 10**

**КАДАСТРОВЫЙ ПЛАН ТЕРРИТОРИИ**

Лист № 176раздела 10

Всего листов раздела 10: 283

Всего разделов: 11

Всего листов: 827

« 06 » июля 2021 г. № КУВИ-002/2021-83007525

Номер кадастрового квартала: 63:01:0913005

Сведения о характерных точках границ:

| Номер п/п | Реестровый номер | Обозначение характерных точек | Координаты |            | Описание закрепления на местности | Метод определения координат и средняя квадратическая погрешность положения характерной точки (Mt), м | Система координат |
|-----------|------------------|-------------------------------|------------|------------|-----------------------------------|--|-------------------|
|           |                  |                               | X          | Y          |                                   |  |                   |
| 1         | 2                | 3                             | 4          | 5          | 6                                 | 7  | 8                 |
| 2626      | 63:00-3.224      | 2626                          | 423921.94  | 1366135.53 | _____                             | _____  | КН63:17:0309017   |
| 2627      | 63:00-3.224      | 2627                          | 423952.04  | 1366114.28 | _____                             | _____  | КН63:17:0309017   |
| 2628      | 63:00-3.224      | 2628                          | 423964.97  | 1366093.54 | _____                             | _____  | КН63:17:0309017   |
| 2629      | 63:00-3.224      | 2629                          | 423970.43  | 1366073.44 | _____                             | _____  | КН63:17:0309017   |
| 2630      | 63:00-3.224      | 2630                          | 423982.85  | 1366053.14 | _____                             | _____  | КН63:17:0309017   |
| 2631      | 63:00-3.224      | 2631                          | 423987.5   | 1366043.95 | _____                             | _____  | КН63:17:0309017   |
| 2632      | 63:00-3.224      | 2632                          | 424003.8   | 1366027.48 | _____                             | _____  | КН63:17:0309017   |
| 2633      | 63:00-3.224      | 2633                          | 424015.27  | 1366013.26 | _____                             | _____  | КН63:17:0309017   |
| 2634      | 63:00-3.224      | 2634                          | 424036.94  | 1365993.73 | _____                             | _____  | КН63:17:0309017   |
| 2635      | 63:00-3.224      | 2635                          | 424052.83  | 1365974.74 | _____                             | _____  | КН63:17:0309017   |
| 2636      | 63:00-3.224      | 2636                          | 424073.39  | 1365966.04 | _____                             | _____  | КН63:17:0309017   |
| 2637      | 63:00-3.224      | 2637                          | 424092.94  | 1365950.42 | _____                             | _____  | КН63:17:0309017   |
| 2638      | 63:00-3.224      | 2638                          | 424113.61  | 1365932.92 | _____                             | _____  | КН63:17:0309017   |
| 2639      | 63:00-3.224      | 2639                          | 424114.18  | 1365917.18 | _____                             | _____  | КН63:17:0309017   |
| 2640      | 63:00-3.224      | 2640                          | 424113     | 1365900.41 | _____                             | _____  | КН63:17:0309017   |

\_\_\_\_\_

полное наименование должности

М.П.

\_\_\_\_\_

подпись

\_\_\_\_\_

инициалы, фамилия

## Раздел 10

### КАДАСТРОВЫЙ ПЛАН ТЕРРИТОРИИ

Лист № 177раздела 10

Всего листов раздела 10: 283

Всего разделов: 11

Всего листов: 827

« 06 » июля 2021 г. № КУВИ-002/2021-83007525

Номер кадастрового квартала: 63:01:0913005

Сведения о характерных точках границ:

| Номер п/п | Реестровый номер | Обозначение характерных точек | Координаты |            | Описание закрепления на местности | Метод определения координат и средняя квадратическая погрешность положения характерной точки (M <sub>t</sub> ), м | Система координат |
|-----------|------------------|-------------------------------|------------|------------|-----------------------------------|---|-------------------|
|           |                  |                               | X          | Y          |                                   |   |                   |
| 1         | 2                | 3                             | 4          | 5          | 6                                 | 7   | 8                 |
| 2641      | 63:00-3.224      | 2641                          | 424118.82  | 1365877.46 | _____                             | _____   | КН63:17:0309017   |
| 2642      | 63:00-3.224      | 2642                          | 424124.77  | 1365848.42 | _____                             | _____   | КН63:17:0309017   |
| 2643      | 63:00-3.224      | 2643                          | 424098.11  | 1365808.35 | _____                             | _____   | КН63:17:0309017   |
| 2644      | 63:00-3.224      | 2644                          | 424119.63  | 1365775.16 | _____                             | _____   | КН63:17:0309017   |
| 2645      | 63:00-3.224      | 2645                          | 424134.89  | 1365754.49 | _____                             | _____   | КН63:17:0309017   |
| 2646      | 63:00-3.224      | 2646                          | 424145.66  | 1365742.81 | _____                             | _____   | КН63:17:0309017   |
| 2647      | 63:00-3.224      | 2647                          | 424156.45  | 1365734.76 | _____                             | _____   | КН63:17:0309017   |
| 2648      | 63:00-3.224      | 2648                          | 424167.2   | 1365723.99 | _____                             | _____   | КН63:17:0309017   |
| 2649      | 63:00-3.224      | 2649                          | 424178.88  | 1365713.21 | _____                             | _____   | КН63:17:0309017   |

|      |             |      |           |            |       |       |                 |
|------|-------------|------|-----------|------------|-------|-------|-----------------|
| 2650 | 63:00-3.224 | 2650 | 424186.05 | 1365703.37 | _____ | _____ | КН63:17:0309017 |
| 2651 | 63:00-3.224 | 2651 | 424194.15 | 1365689.89 | _____ | _____ | КН63:17:0309017 |
| 2652 | 63:00-3.224 | 2652 | 424202.21 | 1365675.53 | _____ | _____ | КН63:17:0309017 |
| 2653 | 63:00-3.224 | 2653 | 424210.29 | 1365657.59 | _____ | _____ | КН63:17:0309017 |
| 2654 | 63:00-3.224 | 2654 | 424219.27 | 1365644.12 | _____ | _____ | КН63:17:0309017 |
| 2655 | 63:00-3.224 | 2655 | 424229.16 | 1365630.66 | _____ | _____ | КН63:17:0309017 |

\_\_\_\_\_

полное наименование должности

М.П.

\_\_\_\_\_

подпись

\_\_\_\_\_

инициалы, фамилия

## Раздел 10

### КАДАСТРОВЫЙ ПЛАН ТЕРРИТОРИИ

Лист № 178раздела 10

Всего листов раздела 10: 283

Всего разделов: 11

Всего листов: 827

« 06 » июля 2021 г. № КУВИ-002/2021-83007525

Номер кадастрового квартала: 63:01:0913005

Сведения о характерных точках границ:

| Номер п/п | Реестровый номер | Обозначение характерных точек | Координаты |            | Описание закрепления на местности | Метод определения координат и средняя квадратическая погрешность положения характерной точки (Mt), м | Система координат |
|-----------|------------------|-------------------------------|------------|------------|-----------------------------------|--|-------------------|
|           |                  |                               | X          | Y          |                                   |  |                   |
| 1         | 2                | 3                             | 4          | 5          | 6                                 | 7  | 8                 |
| 2656      | 63:00-3.224      | 2656                          | 424240.8   | 1365615.43 | _____                             | _____  | КН63:17:0309017   |
| 2657      | 63:00-3.224      | 2657                          | 424247.99  | 1365603.74 | _____                             | _____  | КН63:17:0309017   |

|      |             |      |           |            |       |       |                 |
|------|-------------|------|-----------|------------|-------|-------|-----------------|
| 2658 | 63:00-3.224 | 2658 | 424267.72 | 1365592.98 | _____ | _____ | КН63:17:0309017 |
| 2659 | 63:00-3.224 | 2659 | 424282.08 | 1365584.91 | _____ | _____ | КН63:17:0309017 |
| 2660 | 63:00-3.224 | 2660 | 424297.36 | 1365578.63 | _____ | _____ | КН63:17:0309017 |
| 2661 | 63:00-3.224 | 2661 | 424312.6  | 1365569.64 | _____ | _____ | КН63:17:0309017 |
| 2662 | 63:00-3.224 | 2662 | 424326.07 | 1365561.58 | _____ | _____ | КН63:17:0309017 |
| 2663 | 63:00-3.224 | 2663 | 424335.95 | 1365553.5  | _____ | _____ | КН63:17:0309017 |
| 2664 | 63:00-3.224 | 2664 | 424349.39 | 1365544.53 | _____ | _____ | КН63:17:0309017 |
| 2665 | 63:00-3.224 | 2665 | 424358.37 | 1365533.75 | _____ | _____ | КН63:17:0309017 |
| 2666 | 63:00-3.224 | 2666 | 424367.35 | 1365522.09 | _____ | _____ | КН63:17:0309017 |
| 2667 | 63:00-3.224 | 2667 | 424379    | 1365505.95 | _____ | _____ | КН63:17:0309017 |
| 2668 | 63:00-3.224 | 2668 | 424389.77 | 1365490.68 | _____ | _____ | КН63:17:0309017 |
| 2669 | 63:00-3.224 | 2669 | 424398.77 | 1365477.23 | _____ | _____ | КН63:17:0309017 |
| 2670 | 63:00-3.224 | 2670 | 424408.62 | 1365466.48 | _____ | _____ | КН63:17:0309017 |

\_\_\_\_\_

полное наименование должности

М.П.

\_\_\_\_\_

подпись

\_\_\_\_\_

инициалы, фамилия

## Раздел 10

### КАДАСТРОВЫЙ ПЛАН ТЕРРИТОРИИ

Лист № 179раздела 10

Всего листов раздела 10: 283

Всего разделов: 11

Всего листов: 827

« 06 » июля 2021 г. № КУВИ-002/2021-83007525

Номер кадастрового квартала: 63:01:0913005

Сведения о характерных точках границ:

| Номер п/п | Реестровый номер | Обозначение характерных точек | Координаты |            | Описание закрепления на местности | Метод определения координат и средняя квадратическая погрешность положения характерной точки (Mt), м | Система координат |
|-----------|------------------|-------------------------------|------------|------------|-----------------------------------|--|-------------------|
|           |                  |                               | X          | Y          |                                   |  |                   |
| 1         | 2                | 3                             | 4          | 5          | 6                                 | 7  | 8                 |
| 2671      | 63:00-3.224      | 2671                          | 424419.39  | 1365456.61 | _____                             | _____  | КН63:17:0309017   |
| 2672      | 63:00-3.224      | 2672                          | 424432.85  | 1365444.93 | _____                             | _____  | КН63:17:0309017   |
| 2673      | 63:00-3.224      | 2673                          | 424446.32  | 1365431.5  | _____                             | _____  | КН63:17:0309017   |
| 2674      | 63:00-3.224      | 2674                          | 424452.6   | 1365421.59 | _____                             | _____  | КН63:17:0309017   |
| 2675      | 63:00-3.224      | 2675                          | 424458.86  | 1365408.13 | _____                             | _____  | КН63:17:0309017   |
| 2676      | 63:00-3.224      | 2676                          | 424467.88  | 1365391.98 | _____                             | _____  | КН63:17:0309017   |
| 2677      | 63:00-3.224      | 2677                          | 424476.85  | 1365377.62 | _____                             | _____  | КН63:17:0309017   |
| 2678      | 63:00-3.224      | 2678                          | 424477.74  | 1365365.06 | _____                             | _____  | КН63:17:0309017   |
| 2679      | 63:00-3.224      | 2679                          | 424477.74  | 1365348    | _____                             | _____  | КН63:17:0309017   |
| 2680      | 63:00-3.224      | 2680                          | 424476.84  | 1365332.76 | _____                             | _____  | КН63:17:0309017   |
| 2681      | 63:00-3.224      | 2681                          | 424481.32  | 1365316.6  | _____                             | _____  | КН63:17:0309017   |
| 2682      | 63:00-3.224      | 2682                          | 424484.02  | 1365298.65 | _____                             | _____  | КН63:17:0309017   |
| 2683      | 63:00-3.224      | 2683                          | 424488.52  | 1365282.5  | _____                             | _____  | КН63:17:0309017   |
| 2684      | 63:00-3.224      | 2684                          | 424493.9   | 1365266.35 | _____                             | _____  | КН63:17:0309017   |
| 2685      | 63:00-3.224      | 2685                          | 424500.17  | 1365251.11 | _____                             | _____  | КН63:17:0309017   |

\_\_\_\_\_

полное наименование должности

М.П.

\_\_\_\_\_

подпись

\_\_\_\_\_

инициалы, фамилия

## КАДАСТРОВЫЙ ПЛАН ТЕРРИТОРИИ

Лист № 180 раздела 10

Всего листов раздела 10: 283

Всего разделов: 11

Всего листов: 827

« 06 » июля 2021 г. № КУВИ-002/2021-83007525

Номер кадастрового квартала: 63:01:0913005

Сведения о характерных точках границ:

| Номер п/п | Реестровый номер | Обозначение характерных точек | Координаты |            | Описание закрепления на местности | Метод определения координат и средняя квадратическая погрешность положения характерной точки (M <sub>t</sub> ), м | Система координат |
|-----------|------------------|-------------------------------|------------|------------|-----------------------------------|---|-------------------|
|           |                  |                               | X          | Y          |                                   |   |                   |
| 1         | 2                | 3                             | 4          | 5          | 6                                 | 7   | 8                 |
| 2686      | 63:00-3.224      | 2686                          | 424505.56  | 1365234.06 | _____                             | _____   | КН63:17:0309017   |
| 2687      | 63:00-3.224      | 2687                          | 424509.17  | 1365221.49 | _____                             | _____   | КН63:17:0309017   |
| 2688      | 63:00-3.224      | 2688                          | 424513.64  | 1365205.33 | _____                             | _____   | КН63:17:0309017   |
| 2689      | 63:00-3.224      | 2689                          | 424516.35  | 1365189.18 | _____                             | _____   | КН63:17:0309017   |
| 2690      | 63:00-3.224      | 2690                          | 424518.15  | 1365173.92 | _____                             | _____   | КН63:17:0309017   |
| 2691      | 63:00-3.224      | 2691                          | 424520.8   | 1365157.8  | _____                             | _____   | КН63:17:0309017   |
| 2692      | 63:00-3.224      | 2692                          | 424521.74  | 1365140.73 | _____                             | _____   | КН63:17:0309017   |
| 2693      | 63:00-3.224      | 2693                          | 424522.62  | 1365122.79 | _____                             | _____   | КН63:17:0309017   |
| 2694      | 63:00-3.224      | 2694                          | 424525.31  | 1365104.83 | _____                             | _____   | КН63:17:0309017   |
| 2695      | 63:00-3.224      | 2695                          | 424529.8   | 1365091.38 | _____                             | _____   | КН63:17:0309017   |
| 2696      | 63:00-3.224      | 2696                          | 424536.09  | 1365072.54 | _____                             | _____   | КН63:17:0309017   |
| 2697      | 63:00-3.224      | 2697                          | 424542.36  | 1365053.69 | _____                             | _____   | КН63:17:0309017   |
| 2698      | 63:00-3.224      | 2698                          | 424548.65  | 1365033.04 | _____                             | _____   | КН63:17:0309017   |
| 2699      | 63:00-3.224      | 2699                          | 424554.04  | 1365012.39 | _____                             | _____   | КН63:17:0309017   |



|      |             |      |           |         |       |       |                 |
|------|-------------|------|-----------|---------|-------|-------|-----------------|
| 2700 | 63:00-3.224 | 2700 | 424559.42 | 1364990 | _____ | _____ | КН63:17:0309017 |
|------|-------------|------|-----------|---------|-------|-------|-----------------|

\_\_\_\_\_

полное наименование должности

М.П.

\_\_\_\_\_

подпись

\_\_\_\_\_

инициалы, фамилия

## Раздел 10

### КАДАСТРОВЫЙ ПЛАН ТЕРРИТОРИИ

Лист № 181раздела 10

Всего листов раздела 10: 283

Всего разделов: 11

Всего листов: 827

« 06 » июля 2021 г. № КУВИ-002/2021-83007525

Номер кадастрового квартала: 63:01:0913005

Сведения о характерных точках границ:

| Номер п/п | Реестровый номер | Обозначение характерных точек | Координаты |            | Описание закрепления на местности | Метод определения координат и средняя квадратическая погрешность положения характерной точки (Mt), м | Система координат |
|-----------|------------------|-------------------------------|------------|------------|-----------------------------------|--|-------------------|
|           |                  |                               | X          | Y          |                                   |  |                   |
| 1         | 2                | 3                             | 4          | 5          | 6                                 | 7  | 8                 |
| 2701      | 63:00-3.224      | 2701                          | 424562.13  | 1364968.44 | _____                             | _____  | КН63:17:0309017   |
| 2702      | 63:00-3.224      | 2702                          | 424566.59  | 1364950.93 | _____                             | _____  | КН63:17:0309017   |
| 2703      | 63:00-3.224      | 2703                          | 424571.08  | 1364928.96 | _____                             | _____  | КН63:17:0309017   |
| 2704      | 63:00-3.224      | 2704                          | 424576.48  | 1364904.72 | _____                             | _____  | КН63:17:0309017   |
| 2705      | 63:00-3.224      | 2705                          | 424582.31  | 1364885.9  | _____                             | _____  | КН63:17:0309017   |
| 2706      | 63:00-3.224      | 2706                          | 424587.24  | 1364870.17 | _____                             | _____  | КН63:17:0309017   |
| 2707      | 63:00-3.224      | 2707                          | 424597.12  | 1364841.46 | _____                             | _____  | КН63:17:0309017   |



|      |             |      |           |            |       |       |                 |
|------|-------------|------|-----------|------------|-------|-------|-----------------|
| 2716 | 63:00-3.224 | 2716 | 424703.48 | 1364710.9  | _____ | _____ | КН63:17:0309017 |
| 2717 | 63:00-3.224 | 2717 | 424719.63 | 1364713.16 | _____ | _____ | КН63:17:0309017 |
| 2718 | 63:00-3.224 | 2718 | 424738.91 | 1364719.88 | _____ | _____ | КН63:17:0309017 |
| 2719 | 63:00-3.224 | 2719 | 424753.36 | 1364724.94 | _____ | _____ | КН63:17:0309017 |
| 2720 | 63:00-3.224 | 2720 | 424760.35 | 1364681.41 | _____ | _____ | КН63:17:0309017 |
| 2721 | 63:00-3.224 | 2721 | 424770.57 | 1364661.4  | _____ | _____ | КН63:17:0309017 |
| 2722 | 63:00-3.224 | 2722 | 424784.59 | 1364644.9  | _____ | _____ | КН63:17:0309017 |
| 2723 | 63:00-3.224 | 2723 | 424805.63 | 1364618.92 | _____ | _____ | КН63:17:0309017 |
| 2724 | 63:00-3.224 | 2724 | 424834.49 | 1364591.24 | _____ | _____ | КН63:17:0309017 |
| 2725 | 63:00-3.224 | 2725 | 424850.86 | 1364574.97 | _____ | _____ | КН63:17:0309017 |
| 2726 | 63:00-3.224 | 2726 | 424857.22 | 1364556.67 | _____ | _____ | КН63:17:0309017 |
| 2727 | 63:00-3.224 | 2727 | 424875.52 | 1364530.03 | _____ | _____ | КН63:17:0309017 |
| 2728 | 63:00-3.224 | 2728 | 424901.5  | 1364514.73 | _____ | _____ | КН63:17:0309017 |
| 2729 | 63:00-3.224 | 2729 | 424924.04 | 1364502.68 | _____ | _____ | КН63:17:0309017 |
| 2730 | 63:00-3.224 | 2730 | 424929.73 | 1364488.14 | _____ | _____ | КН63:17:0309017 |

\_\_\_\_\_

полное наименование должности

М.П.

\_\_\_\_\_

подпись

\_\_\_\_\_

инициалы, фамилия

**Раздел 10**

**КАДАСТРОВЫЙ ПЛАН ТЕРРИТОРИИ**

Лист № 183раздела 10

Всего листов раздела 10: 283

Всего разделов: 11

Всего листов: 827

« 06 » июля 2021 г. № КУВИ-002/2021-83007525

Номер кадастрового квартала: 63:01:0913005

Сведения о характерных точках границ:

| Номер п/п | Реестровый номер | Обозначение характерных точек | Координаты |            | Описание закрепления на местности | Метод определения координат и средняя квадратическая погрешность положения характерной точки (Mt), м | Система координат |
|-----------|------------------|-------------------------------|------------|------------|-----------------------------------|--|-------------------|
|           |                  |                               | X          | Y          |                                   |  |                   |
| 1         | 2                | 3                             | 4          | 5          | 6                                 | 7  | 8                 |
| 2731      | 63:00-3.224      | 2731                          | 424930.29  | 1364462.8  | _____                             | _____  | КН63:17:0309017   |
| 2732      | 63:00-3.224      | 2732                          | 424935.89  | 1364444.52 | _____                             | _____  | КН63:17:0309017   |
| 2733      | 63:00-3.224      | 2733                          | 424956.35  | 1364414.89 | _____                             | _____  | КН63:17:0309017   |
| 2734      | 63:00-3.224      | 2734                          | 424983.51  | 1364403.47 | _____                             | _____  | КН63:17:0309017   |
| 2735      | 63:00-3.224      | 2735                          | 425001.93  | 1364406.49 | _____                             | _____  | КН63:17:0309017   |
| 2736      | 63:00-3.224      | 2736                          | 425020.47  | 1364417.79 | _____                             | _____  | КН63:17:0309017   |
| 2737      | 63:00-3.224      | 2737                          | 425039.52  | 1364419.97 | _____                             | _____  | КН63:17:0309017   |
| 2738      | 63:00-3.224      | 2738                          | 425065.92  | 1364404.65 | _____                             | _____  | КН63:17:0309017   |
| 2739      | 63:00-3.224      | 2739                          | 425079.93  | 1364402.4  | _____                             | _____  | КН63:17:0309017   |
| 2740      | 63:00-3.224      | 2740                          | 425093.74  | 1364385.46 | _____                             | _____  | КН63:17:0309017   |
| 2741      | 63:00-3.224      | 2741                          | 425109.38  | 1364383.21 | _____                             | _____  | КН63:17:0309017   |
| 2742      | 63:00-3.224      | 2742                          | 425149.21  | 1364357.58 | _____                             | _____  | КН63:17:0309017   |
| 2743      | 63:00-3.224      | 2743                          | 425161.94  | 1364342.27 | _____                             | _____  | КН63:17:0309017   |
| 2744      | 63:00-3.224      | 2744                          | 425163.43  | 1364320.82 | _____                             | _____  | КН63:17:0309017   |
| 2745      | 63:00-3.224      | 2745                          | 425173.89  | 1364302.3  | _____                             | _____  | КН63:17:0309017   |

\_\_\_\_\_

полное наименование должности

М.П.

\_\_\_\_\_

подпись

\_\_\_\_\_

инициалы, фамилия

## КАДАСТРОВЫЙ ПЛАН ТЕРРИТОРИИ

Лист № 184раздела 10

Всего листов раздела 10: 283

Всего разделов: 11

Всего листов: 827

« 06 » июля 2021 г. № КУВИ-002/2021-83007525

Номер кадастрового квартала: 63:01:0913005

Сведения о характерных точках границ:

| Номер п/п | Реестровый номер | Обозначение характерных точек | Координаты |            | Описание закрепления на местности | Метод определения координат и средняя квадратическая погрешность положения характерной точки (M <sub>t</sub> ), м | Система координат |
|-----------|------------------|-------------------------------|------------|------------|-----------------------------------|---|-------------------|
|           |                  |                               | X          | Y          |                                   |   |                   |
| 1         | 2                | 3                             | 4          | 5          | 6                                 | 7   | 8                 |
| 2746      | 63:00-3.224      | 2746                          | 425199.34  | 1364282.04 | _____                             | _____   | КН63:17:0309017   |
| 2747      | 63:00-3.224      | 2747                          | 425226.26  | 1364258.55 | _____                             | _____   | КН63:17:0309017   |
| 2748      | 63:00-3.224      | 2748                          | 425232.62  | 1364234.31 | _____                             | _____   | КН63:17:0309017   |
| 2749      | 63:00-3.224      | 2749                          | 425236.61  | 1364212.56 | _____                             | _____   | КН63:17:0309017   |
| 2750      | 63:00-3.224      | 2750                          | 425243.72  | 1364195.97 | _____                             | _____   | КН63:17:0309017   |
| 2751      | 63:00-3.224      | 2751                          | 425259.45  | 1364207.09 | _____                             | _____   | КН63:17:0309017   |
| 2752      | 63:00-3.224      | 2752                          | 425270.86  | 1364211.69 | _____                             | _____   | КН63:17:0309017   |
| 2753      | 63:00-3.224      | 2753                          | 425278.74  | 1364206.3  | _____                             | _____   | КН63:17:0309017   |
| 2754      | 63:00-3.224      | 2754                          | 425292.21  | 1364184.67 | _____                             | _____   | КН63:17:0309017   |
| 2755      | 63:00-3.224      | 2755                          | 425313.65  | 1364165.38 | _____                             | _____   | КН63:17:0309017   |
| 2756      | 63:00-3.224      | 2756                          | 425335.11  | 1364135.11 | _____                             | _____   | КН63:17:0309017   |
| 2757      | 63:00-3.224      | 2757                          | 425330.99  | 1364115.07 | _____                             | _____   | КН63:17:0309017   |

|      |             |      |           |            |       |       |                 |
|------|-------------|------|-----------|------------|-------|-------|-----------------|
| 2758 | 63:00-3.224 | 2758 | 425332.62 | 1364099.86 | _____ | _____ | КН63:17:0309017 |
| 2759 | 63:00-3.224 | 2759 | 425353.2  | 1364083.27 | _____ | _____ | КН63:17:0309017 |
| 2760 | 63:00-3.224 | 2760 | 425390.81 | 1364064.22 | _____ | _____ | КН63:17:0309017 |

\_\_\_\_\_

полное наименование должности

М.П.

\_\_\_\_\_

подпись

\_\_\_\_\_

инициалы, фамилия

## Раздел 10

### КАДАСТРОВЫЙ ПЛАН ТЕРРИТОРИИ

Лист № 185раздела 10

Всего листов раздела 10: 283

Всего разделов: 11

Всего листов: 827

« 06 » июля 2021 г. № КУВИ-002/2021-83007525

Номер кадастрового квартала: 63:01:0913005

Сведения о характерных точках границ:

| Номер п/п | Реестровый номер | Обозначение характерных точек | Координаты |            | Описание закрепления на местности | Метод определения координат и средняя квадратическая погрешность положения характерной точки (Mt), м | Система координат |
|-----------|------------------|-------------------------------|------------|------------|-----------------------------------|--|-------------------|
|           |                  |                               | X          | Y          |                                   |  |                   |
| 1         | 2                | 3                             | 4          | 5          | 6                                 | 7  | 8                 |
| 2761      | 63:00-3.224      | 2761                          | 425446.3   | 1364036.75 | _____                             | _____  | КН63:17:0309017   |
| 2762      | 63:00-3.224      | 2762                          | 425485.4   | 1364025.21 | _____                             | _____  | КН63:17:0309017   |
| 2763      | 63:00-3.224      | 2763                          | 425521.49  | 1364029.08 | _____                             | _____  | КН63:17:0309017   |
| 2764      | 63:00-3.224      | 2764                          | 425561.03  | 1364020.25 | _____                             | _____  | КН63:17:0309017   |
| 2765      | 63:00-3.224      | 2765                          | 425589.7   | 1364007.33 | _____                             | _____  | КН63:17:0309017   |



| 1    | 2           | 3    | 4         | 5          | 6     | положения характерной точки (Mt), м | 8               |
|------|-------------|------|-----------|------------|-------|-------------------------------------|-----------------|
| 2776 | 63:00-3.224 | 2776 | 425837.1  | 1363774.29 | _____ | _____                               | КН63:17:0309017 |
| 2777 | 63:00-3.224 | 2777 | 425841.08 | 1363756.73 | _____ | _____                               | КН63:17:0309017 |
| 2778 | 63:00-3.224 | 2778 | 425855.42 | 1363739.93 | _____ | _____                               | КН63:17:0309017 |
| 2779 | 63:00-3.224 | 2779 | 425867.16 | 1363711.93 | _____ | _____                               | КН63:17:0309017 |
| 2780 | 63:00-3.224 | 2780 | 425887.19 | 1363690.49 | _____ | _____                               | КН63:17:0309017 |
| 2781 | 63:00-3.224 | 2781 | 425898.11 | 1363654.62 | _____ | _____                               | КН63:17:0309017 |
| 2782 | 63:00-3.224 | 2782 | 425910.8  | 1363631.35 | _____ | _____                               | КН63:17:0309017 |
| 2783 | 63:00-3.224 | 2783 | 425937.97 | 1363603.21 | _____ | _____                               | КН63:17:0309017 |
| 2784 | 63:00-3.224 | 2784 | 425951.22 | 1363588.25 | _____ | _____                               | КН63:17:0309017 |
| 2785 | 63:00-3.224 | 2785 | 425964.14 | 1363563.79 | _____ | _____                               | КН63:17:0309017 |
| 2786 | 63:00-3.224 | 2786 | 425973.73 | 1363548.82 | _____ | _____                               | КН63:17:0309017 |
| 2787 | 63:00-3.224 | 2787 | 425989.79 | 1363524.37 | _____ | _____                               | КН63:17:0309017 |
| 2788 | 63:00-3.224 | 2788 | 426013.71 | 1363486.01 | _____ | _____                               | КН63:17:0309017 |
| 2789 | 63:00-3.224 | 2789 | 426034.51 | 1363450.57 | _____ | _____                               | КН63:17:0309017 |
| 2790 | 63:00-3.224 | 2790 | 426055.86 | 1363437.86 | _____ | _____                               | КН63:17:0309017 |

\_\_\_\_\_

полное наименование должности

М.П.

\_\_\_\_\_

подпись

\_\_\_\_\_

инициалы, фамилия

**Раздел 10**

**КАДАСТРОВЫЙ ПЛАН ТЕРРИТОРИИ**



Лист № 187раздела 10

Всего листов раздела 10: 283

Всего разделов: 11

Всего листов: 827

« 06 » июля 2021 г. № КУВИ-002/2021-83007525

Номер кадастрового квартала: 63:01:0913005

Сведения о характерных точках границ:

| Номер п/п | Реестровый номер | Обозначение характерных точек | Координаты |            | Описание закрепления на местности | Метод определения координат и средняя квадратическая погрешность положения характерной точки (Mt), м | Система координат |
|-----------|------------------|-------------------------------|------------|------------|-----------------------------------|--|-------------------|
|           |                  |                               | X          | Y          |                                   |  |                   |
| 1         | 2                | 3                             | 4          | 5          | 6                                 | 7  | 8                 |
| 2791      | 63:00-3.224      | 2791                          | 426079.13  | 1363425.67 | _____                             | _____  | КН63:17:0309017   |
| 2792      | 63:00-3.224      | 2792                          | 426104.97  | 1363427.06 | _____                             | _____  | КН63:17:0309017   |
| 2793      | 63:00-3.224      | 2793                          | 426149.25  | 1363420.61 | _____                             | _____  | КН63:17:0309017   |
| 2794      | 63:00-3.224      | 2794                          | 426166.73  | 1363415.03 | _____                             | _____  | КН63:17:0309017   |
| 2795      | 63:00-3.224      | 2795                          | 426181.16  | 1363397.34 | _____                             | _____  | КН63:17:0309017   |
| 2796      | 63:00-3.224      | 2796                          | 426186.66  | 1363383.23 | _____                             | _____  | КН63:17:0309017   |
| 2797      | 63:00-3.224      | 2797                          | 426185.9   | 1363364.68 | _____                             | _____  | КН63:17:0309017   |
| 2798      | 63:00-3.224      | 2798                          | 426181.71  | 1363358.34 | _____                             | _____  | КН63:17:0309017   |
| 2799      | 63:00-3.224      | 2799                          | 426177.82  | 1363344.53 | _____                             | _____  | КН63:17:0309017   |
| 2800      | 63:00-3.224      | 2800                          | 426179.88  | 1363314.93 | _____                             | _____  | КН63:17:0309017   |
| 2801      | 63:00-3.224      | 2801                          | 426185.46  | 1363294.43 | _____                             | _____  | КН63:17:0309017   |
| 2802      | 63:00-3.224      | 2802                          | 426202.07  | 1363268.16 | _____                             | _____  | КН63:17:0309017   |
| 2803      | 63:00-3.224      | 2803                          | 426239.44  | 1363219.35 | _____                             | _____  | КН63:17:0309017   |
| 2804      | 63:00-3.224      | 2804                          | 426270.61  | 1363195.31 | _____                             | _____  | КН63:17:0309017   |
| 2805      | 63:00-3.224      | 2805                          | 426307.89  | 1363165.6  | _____                             | _____  | КН63:17:0309017   |

\_\_\_\_\_

полное наименование должности

М.П.

\_\_\_\_\_

подпись

\_\_\_\_\_

инициалы, фамилия

## Раздел 10

### КАДАСТРОВЫЙ ПЛАН ТЕРРИТОРИИ

Лист № 188раздела 10

Всего листов раздела 10: 283

Всего разделов: 11

Всего листов: 827

« 06 » июля 2021 г. № КУВИ-002/2021-83007525

Номер кадастрового квартала: 63:01:0913005

Сведения о характерных точках границ:

| Номер п/п | Реестровый номер | Обозначение характерных точек | Координаты |            | Описание закрепления на местности | Метод определения координат и средняя квадратическая погрешность положения характерной точки (M <sub>t</sub> ), м | Система координат |
|-----------|------------------|-------------------------------|------------|------------|-----------------------------------|---|-------------------|
|           |                  |                               | X          | Y          |                                   |   |                   |
| 1         | 2                | 3                             | 4          | 5          | 6                                 | 7   | 8                 |
| 2806      | 63:00-3.224      | 2806                          | 426349.37  | 1363144.18 | _____                             | _____   | КН63:17:0309017   |
| 2807      | 63:00-3.224      | 2807                          | 426370.82  | 1363123.9  | _____                             | _____   | КН63:17:0309017   |
| 2808      | 63:00-3.224      | 2808                          | 426390.5   | 1363104.09 | _____                             | _____   | КН63:17:0309017   |
| 2809      | 63:00-3.224      | 2809                          | 426423.17  | 1363088.66 | _____                             | _____   | КН63:17:0309017   |
| 2810      | 63:00-3.224      | 2810                          | 426462.94  | 1363050.31 | _____                             | _____   | КН63:17:0309017   |
| 2811      | 63:00-3.224      | 2811                          | 426512.5   | 1363017.23 | _____                             | _____   | КН63:17:0309017   |
| 2812      | 63:00-3.224      | 2812                          | 426535.98  | 1363004.55 | _____                             | _____   | КН63:17:0309017   |
| 2813      | 63:00-3.224      | 2813                          | 426444.33  | 1363000.15 | _____                             | _____   | КН63:17:0309017   |
| 2814      | 63:00-3.224      | 2814                          | 426315.85  | 1362997.29 | _____                             | _____   | КН63:17:0309017   |

|      |             |      |           |            |       |       |                 |
|------|-------------|------|-----------|------------|-------|-------|-----------------|
| 2815 | 63:00-3.224 | 2815 | 426212.64 | 1362994.73 | _____ | _____ | КН63:17:0309017 |
| 2816 | 63:00-3.224 | 2816 | 426143.19 | 1362991.55 | _____ | _____ | КН63:17:0309017 |
| 2817 | 63:00-3.224 | 2817 | 426154.99 | 1362817.39 | _____ | _____ | КН63:17:0309017 |
| 2818 | 63:00-3.224 | 2818 | 426173.52 | 1362596.12 | _____ | _____ | КН63:17:0309017 |
| 2819 | 63:00-3.224 | 2819 | 426197.53 | 1362275.08 | _____ | _____ | КН63:17:0309017 |
| 2820 | 63:00-3.224 | 2820 | 426206.93 | 1362149.34 | _____ | _____ | КН63:17:0309017 |

\_\_\_\_\_

полное наименование должности

М.П.

\_\_\_\_\_

подпись

\_\_\_\_\_

инициалы, фамилия

## Раздел 10

### КАДАСТРОВЫЙ ПЛАН ТЕРРИТОРИИ

Лист № 189раздела 10

Всего листов раздела 10: 283

Всего разделов: 11

Всего листов: 827

« 06 » июля 2021 г. № КУВИ-002/2021-83007525

Номер кадастрового квартала: 63:01:0913005

Сведения о характерных точках границ:

| Номер п/п | Реестровый номер | Обозначение характерных точек | Координаты |            | Описание закрепления на местности | Метод определения координат и средняя квадратическая погрешность положения характерной точки (Mt), м | Система координат |
|-----------|------------------|-------------------------------|------------|------------|-----------------------------------|--|-------------------|
|           |                  |                               | X          | Y          |                                   |  |                   |
| 1         | 2                | 3                             | 4          | 5          | 6                                 | 7  | 8                 |
| 2821      | 63:00-3.224      | 2821                          | 426229.17  | 1361852.04 | _____                             | _____  | КН63:17:0309017   |
| 2822      | 63:00-3.224      | 2822                          | 426251.34  | 1361556.23 | _____                             | _____  | КН63:17:0309017   |

|      |             |      |           |            |       |       |                 |
|------|-------------|------|-----------|------------|-------|-------|-----------------|
| 2823 | 63:00-3.224 | 2823 | 426266.76 | 1361385.74 | _____ | _____ | КН63:17:0309017 |
| 2824 | 63:00-3.224 | 2824 | 426276.51 | 1361265.96 | _____ | _____ | КН63:17:0309017 |
| 2825 | 63:00-3.224 | 2825 | 426283.89 | 1361186.11 | _____ | _____ | КН63:17:0309017 |
| 2826 | 63:00-3.224 | 2826 | 426301.08 | 1360987.73 | _____ | _____ | КН63:17:0309017 |
| 2827 | 63:00-3.224 | 2827 | 426315.18 | 1360780.76 | _____ | _____ | КН63:17:0309017 |
| 2828 | 63:00-3.224 | 2828 | 426461.99 | 1360795.6  | _____ | _____ | КН63:17:0309017 |
| 2829 | 63:00-3.224 | 2829 | 426643.2  | 1360811.8  | _____ | _____ | КН63:17:0309017 |
| 2830 | 63:00-3.224 | 2830 | 426661.03 | 1360611.41 | _____ | _____ | КН63:17:0309017 |
| 2831 | 63:00-3.224 | 2831 | 426701.62 | 1360143.28 | _____ | _____ | КН63:17:0309017 |
| 2832 | 63:00-3.224 | 2832 | 426739.07 | 1359737.99 | _____ | _____ | КН63:17:0309017 |
| 2833 | 63:00-3.224 | 2833 | 426805.21 | 1359005.46 | _____ | _____ | КН63:17:0309017 |
| 2834 | 63:00-3.224 | 2834 | 426831.09 | 1358723.57 | _____ | _____ | КН63:17:0309017 |
| 2835 | 63:00-3.224 | 2835 | 426836.28 | 1358674.74 | _____ | _____ | КН63:17:0309017 |

\_\_\_\_\_

полное наименование должности

М.П.

\_\_\_\_\_

подпись

\_\_\_\_\_

инициалы, фамилия

## Раздел 10

### КАДАСТРОВЫЙ ПЛАН ТЕРРИТОРИИ

Лист № 190 раздела 10

Всего листов раздела 10: 283

Всего разделов: 11

Всего листов: 827

« 06 » июля 2021 г. № КУВИ-002/2021-83007525

Номер кадастрового квартала: 63:01:0913005

Сведения о характерных точках границ:

| Номер п/п | Реестровый номер | Обозначение характерных точек | Координаты |            | Описание закрепления на местности | Метод определения координат и средняя квадратическая погрешность положения характерной точки (Mt), м | Система координат |
|-----------|------------------|-------------------------------|------------|------------|-----------------------------------|--|-------------------|
|           |                  |                               | X          | Y          |                                   |  |                   |
| 1         | 2                | 3                             | 4          | 5          | 6                                 | 7  | 8                 |
| 2836      | 63:00-3.224      | 2836                          | 426846.73  | 1358555.4  | _____                             | _____  | КН63:17:0309017   |
| 2837      | 63:00-3.224      | 2837                          | 426876.57  | 1358253.63 | _____                             | _____  | КН63:17:0309017   |
| 2838      | 63:00-3.224      | 2838                          | 426903.07  | 1357996.99 | _____                             | _____  | КН63:17:0309017   |
| 2839      | 63:00-3.224      | 2839                          | 426922.64  | 1357775.35 | _____                             | _____  | КН63:17:0309017   |
| 2840      | 63:00-3.224      | 2840                          | 426937.41  | 1357581.35 | _____                             | _____  | КН63:17:0309017   |
| 2841      | 63:00-3.224      | 2841                          | 426717.81  | 1357558.5  | _____                             | _____  | КН63:17:0309017   |
| 2842      | 63:00-3.224      | 2842                          | 426421.6   | 1357538.3  | _____                             | _____  | КН63:17:0309017   |
| 2843      | 63:00-3.224      | 2843                          | 426175.95  | 1357515.02 | _____                             | _____  | КН63:17:0309017   |
| 2844      | 63:00-3.224      | 2844                          | 425947.18  | 1357493.36 | _____                             | _____  | КН63:17:0309017   |
| 2845      | 63:00-3.224      | 2845                          | 425663.68  | 1357481    | _____                             | _____  | КН63:17:0309017   |
| 2846      | 63:00-3.224      | 2846                          | 425717.66  | 1356736.8  | _____                             | _____  | КН63:17:0309017   |
| 2847      | 63:00-3.224      | 2847                          | 425706.22  | 1356735.65 | _____                             | _____  | КН63:17:0309017   |
| 2848      | 63:00-3.224      | 2848                          | 425849.3   | 1355363.67 | _____                             | _____  | КН63:17:0309017   |
| 2849      | 63:00-3.224      | 2849                          | 426095.52  | 1355384.08 | _____                             | _____  | КН63:17:0309017   |
| 2850      | 63:00-3.224      | 2850                          | 426887.27  | 1355449.72 | _____                             | _____  | КН63:17:0309017   |

\_\_\_\_\_

полное наименование должности

М.П.

\_\_\_\_\_

подпись

\_\_\_\_\_

инициалы, фамилия

## КАДАСТРОВЫЙ ПЛАН ТЕРРИТОРИИ

Лист № 191 раздела 10

Всего листов раздела 10: 283

Всего разделов: 11

Всего листов: 827

« 06 » июля 2021 г. № КУВИ-002/2021-83007525

Номер кадастрового квартала: 63:01:0913005

Сведения о характерных точках границ:

| Номер п/п | Реестровый номер | Обозначение характерных точек | Координаты |            | Описание закрепления на местности | Метод определения координат и средняя квадратическая погрешность положения характерной точки (M <sub>t</sub> ), м | Система координат |
|-----------|------------------|-------------------------------|------------|------------|-----------------------------------|---|-------------------|
|           |                  |                               | X          | Y          |                                   |   |                   |
| 1         | 2                | 3                             | 4          | 5          | 6                                 | 7   | 8                 |
| 2851      | 63:00-3.224      | 2851                          | 426909.75  | 1355080.41 | _____                             | _____   | КН63:17:0309017   |
| 2852      | 63:00-3.224      | 2852                          | 426934.36  | 1354707.86 | _____                             | _____   | КН63:17:0309017   |
| 2853      | 63:00-3.224      | 2853                          | 426939.72  | 1354630.41 | _____                             | _____   | КН63:17:0309017   |
| 2854      | 63:00-3.224      | 2854                          | 426943.75  | 1354521.79 | _____                             | _____   | КН63:17:0309017   |
| 2855      | 63:00-3.224      | 2855                          | 426610.11  | 1354418.61 | _____                             | _____   | КН63:17:0309017   |
| 2856      | 63:00-3.224      | 2856                          | 426613.49  | 1354386.06 | _____                             | _____   | КН63:17:0309017   |
| 2857      | 63:00-3.224      | 2857                          | 426607.41  | 1354383.55 | _____                             | _____   | КН63:17:0309017   |
| 2858      | 63:00-3.224      | 2858                          | 426608.79  | 1354370.16 | _____                             | _____   | КН63:17:0309017   |
| 2859      | 63:00-3.224      | 2859                          | 426602.38  | 1354369.49 | _____                             | _____   | КН63:17:0309017   |
| 2860      | 63:00-3.224      | 2860                          | 426600.26  | 1354355.2  | _____                             | _____   | КН63:17:0309017   |
| 2861      | 63:00-3.224      | 2861                          | 426598.46  | 1354343.38 | _____                             | _____   | КН63:17:0309017   |
| 2862      | 63:00-3.224      | 2862                          | 426591.87  | 1354333.49 | _____                             | _____   | КН63:17:0309017   |
| 2863      | 63:00-3.224      | 2863                          | 426589.2   | 1354329.76 | _____                             | _____   | КН63:17:0309017   |
| 2864      | 63:00-3.224      | 2864                          | 426585.25  | 1354324.19 | _____                             | _____   | КН63:17:0309017   |

|      |             |      |           |           |       |       |                 |
|------|-------------|------|-----------|-----------|-------|-------|-----------------|
| 2865 | 63:00-3.224 | 2865 | 426577.41 | 1354318.1 | _____ | _____ | КН63:17:0309017 |
|------|-------------|------|-----------|-----------|-------|-------|-----------------|

\_\_\_\_\_

полное наименование должности

М.П.

\_\_\_\_\_

подпись

\_\_\_\_\_

инициалы, фамилия

## Раздел 10

### КАДАСТРОВЫЙ ПЛАН ТЕРРИТОРИИ

Лист № 192раздела 10

Всего листов раздела 10: 283

Всего разделов: 11

Всего листов: 827

« 06 » июля 2021 г. № КУВИ-002/2021-83007525

Номер кадастрового квартала: 63:01:0913005

Сведения о характерных точках границ:

| Номер п/п | Реестровый номер | Обозначение характерных точек | Координаты |            | Описание закрепления на местности | Метод определения координат и средняя квадратическая погрешность положения характерной точки (Mt), м | Система координат |
|-----------|------------------|-------------------------------|------------|------------|-----------------------------------|--|-------------------|
|           |                  |                               | X          | Y          |                                   |  |                   |
| 1         | 2                | 3                             | 4          | 5          | 6                                 | 7  | 8                 |
| 2866      | 63:00-3.224      | 2866                          | 426570.7   | 1354315.38 | _____                             | _____  | КН63:17:0309017   |
| 2867      | 63:00-3.224      | 2867                          | 426615.71  | 1353828.84 | _____                             | _____  | КН63:17:0309017   |
| 2868      | 63:00-3.224      | 2868                          | 426644.21  | 1353828.34 | _____                             | _____  | КН63:17:0309017   |
| 2869      | 63:00-3.224      | 2869                          | 426666.33  | 1353678.8  | _____                             | _____  | КН63:17:0309017   |
| 2870      | 63:00-3.224      | 2870                          | 426369.27  | 1353649.13 | _____                             | _____  | КН63:17:0309017   |
| 2871      | 63:00-3.224      | 2871                          | 426186.39  | 1353620.8  | _____                             | _____  | КН63:17:0309017   |
| 2872      | 63:00-3.224      | 2872                          | 426188.38  | 1353599.41 | _____                             | _____  | КН63:17:0309017   |





|      |             |      |           |            |       |       |                 |
|------|-------------|------|-----------|------------|-------|-------|-----------------|
| 2881 | 63:00-3.224 | 2881 | 425950.81 | 1353502.03 | _____ | _____ | КН63:17:0309017 |
| 2882 | 63:00-3.224 | 2882 | 425948.56 | 1353527.44 | _____ | _____ | КН63:17:0309017 |
| 2883 | 63:00-3.224 | 2883 | 425687.33 | 1353509.5  | _____ | _____ | КН63:17:0309017 |
| 2884 | 63:00-3.224 | 2884 | 425682.2  | 1353615.42 | _____ | _____ | КН63:17:0309017 |
| 2885 | 63:00-3.224 | 2885 | 425689.91 | 1353615.49 | _____ | _____ | КН63:17:0309017 |
| 2886 | 63:00-3.224 | 2886 | 425686.21 | 1353657.67 | _____ | _____ | КН63:17:0309017 |
| 2887 | 63:00-3.224 | 2887 | 425651.2  | 1353651.63 | _____ | _____ | КН63:17:0309017 |
| 2888 | 63:00-3.224 | 2888 | 425617.03 | 1353642.01 | _____ | _____ | КН63:17:0309017 |
| 2889 | 63:00-3.224 | 2889 | 425591.71 | 1353629.87 | _____ | _____ | КН63:17:0309017 |
| 2890 | 63:00-3.224 | 2890 | 425494.82 | 1353556.77 | _____ | _____ | КН63:17:0309017 |
| 2891 | 63:00-3.224 | 2891 | 425357.56 | 1353451.61 | _____ | _____ | КН63:17:0309017 |
| 2892 | 63:00-3.224 | 2892 | 425333.33 | 1353437.91 | _____ | _____ | КН63:17:0309017 |
| 2893 | 63:00-3.224 | 2893 | 425311.34 | 1353426.79 | _____ | _____ | КН63:17:0309017 |
| 2894 | 63:00-3.224 | 2894 | 425294.23 | 1353420.96 | _____ | _____ | КН63:17:0309017 |
| 2895 | 63:00-3.224 | 2895 | 425274.91 | 1353418.73 | _____ | _____ | КН63:17:0309017 |

\_\_\_\_\_

полное наименование должности

М.П.

\_\_\_\_\_

подпись

\_\_\_\_\_

инициалы, фамилия

**Раздел 10**

**КАДАСТРОВЫЙ ПЛАН ТЕРРИТОРИИ**

Лист № 194раздела 10

Всего листов раздела 10: 283

Всего разделов: 11

Всего листов: 827

« 06 » июля 2021 г. № КУВИ-002/2021-83007525

Номер кадастрового квартала: 63:01:0913005

Сведения о характерных точках границ:

| Номер п/п | Реестровый номер | Обозначение характерных точек | Координаты |            | Описание закрепления на местности | Метод определения координат и средняя квадратическая погрешность положения характерной точки (Mt), м | Система координат |
|-----------|------------------|-------------------------------|------------|------------|-----------------------------------|--|-------------------|
|           |                  |                               | X          | Y          |                                   |  |                   |
| 1         | 2                | 3                             | 4          | 5          | 6                                 | 7  | 8                 |
| 2896      | 63:00-3.224      | 2896                          | 425187.51  | 1353414.91 | _____                             | _____  | КН63:17:0309017   |
| 2897      | 63:00-3.224      | 2897                          | 424970.08  | 1353399.26 | _____                             | _____  | КН63:17:0309017   |
| 2898      | 63:00-3.224      | 2898                          | 424636.46  | 1353370.48 | _____                             | _____  | КН63:17:0309017   |
| 2899      | 63:00-3.224      | 2899                          | 424287.92  | 1353340.43 | _____                             | _____  | КН63:17:0309017   |
| 2900      | 63:00-3.224      | 2900                          | 424041.32  | 1353322.1  | _____                             | _____  | КН63:17:0309017   |
| 2901      | 63:00-3.224      | 2901                          | 423733.83  | 1353295.1  | _____                             | _____  | КН63:17:0309017   |
| 2902      | 63:00-3.224      | 2902                          | 423513.49  | 1353278.13 | _____                             | _____  | КН63:17:0309017   |
| 2903      | 63:00-3.224      | 2903                          | 423224.79  | 1353253.08 | _____                             | _____  | КН63:17:0309017   |
| 2904      | 63:00-3.224      | 2904                          | 423304.5   | 1352355.34 | _____                             | _____  | КН63:17:0309017   |
| 2905      | 63:00-3.224      | 2905                          | 423307.88  | 1352263.26 | _____                             | _____  | КН63:17:0309017   |
| 2906      | 63:00-3.224      | 2906                          | 423283.14  | 1352255.19 | _____                             | _____  | КН63:17:0309017   |
| 2907      | 63:00-3.224      | 2907                          | 422519.07  | 1351869.67 | _____                             | _____  | КН63:17:0309017   |
| 2908      | 63:00-3.224      | 2908                          | 421292.01  | 1351630.4  | _____                             | _____  | КН63:17:0309017   |
| 2909      | 63:00-3.224      | 2909                          | 421086.2   | 1353093.57 | _____                             | _____  | КН63:17:0309017   |
| 2910      | 63:00-3.224      | 2910                          | 420044.68  | 1353017.21 | _____                             | _____  | КН63:17:0309017   |

\_\_\_\_\_

полное наименование должности

М.П.

\_\_\_\_\_

подпись

\_\_\_\_\_

инициалы, фамилия

## КАДАСТРОВЫЙ ПЛАН ТЕРРИТОРИИ

Лист № 195раздела 10

Всего листов раздела 10: 283

Всего разделов: 11

Всего листов: 827

« 06 » июля 2021 г. № КУВИ-002/2021-83007525

Номер кадастрового квартала: 63:01:0913005

Сведения о характерных точках границ:

| Номер п/п | Реестровый номер | Обозначение характерных точек | Координаты |            | Описание закрепления на местности | Метод определения координат и средняя квадратическая погрешность положения характерной точки (M <sub>t</sub> ), м | Система координат |
|-----------|------------------|-------------------------------|------------|------------|-----------------------------------|---|-------------------|
|           |                  |                               | X          | Y          |                                   |   |                   |
| 1         | 2                | 3                             | 4          | 5          | 6                                 | 7   | 8                 |
| 2911      | 63:00-3.224      | 2911                          | 420153.03  | 1351936.83 | _____                             | _____   | КН63:17:0309017   |
| 2912      | 63:00-3.224      | 2912                          | 418882.09  | 1351811.74 | _____                             | _____   | КН63:17:0309017   |
| 2913      | 63:00-3.224      | 2913                          | 418938.16  | 1348999.18 | _____                             | _____   | КН63:17:0309017   |
| 2914      | 63:00-3.224      | 2914                          | 418961.93  | 1349001.17 | _____                             | _____   | КН63:17:0309017   |
| 2915      | 63:00-3.224      | 2915                          | 418967.46  | 1349029.78 | _____                             | _____   | КН63:17:0309017   |
| 2916      | 63:00-3.224      | 2916                          | 418999.34  | 1349038.52 | _____                             | _____   | КН63:17:0309017   |
| 2917      | 63:00-3.224      | 2917                          | 419007.53  | 1349000.37 | _____                             | _____   | КН63:17:0309017   |
| 2918      | 63:00-3.224      | 2918                          | 419008.48  | 1348958.49 | _____                             | _____   | КН63:17:0309017   |
| 2919      | 63:00-3.224      | 2919                          | 418984.35  | 1348920.23 | _____                             | _____   | КН63:17:0309017   |
| 2920      | 63:00-3.224      | 2920                          | 418994.36  | 1348912.16 | _____                             | _____   | КН63:17:0309017   |
| 2921      | 63:00-3.224      | 2921                          | 419011.13  | 1348899.15 | _____                             | _____   | КН63:17:0309017   |
| 2922      | 63:00-3.224      | 2922                          | 419088.79  | 1348891.11 | _____                             | _____   | КН63:17:0309017   |

|      |             |      |           |            |       |       |                 |
|------|-------------|------|-----------|------------|-------|-------|-----------------|
| 2923 | 63:00-3.224 | 2923 | 419091.62 | 1348866.86 | _____ | _____ | КН63:17:0309017 |
| 2924 | 63:00-3.224 | 2924 | 419094.03 | 1348841.98 | _____ | _____ | КН63:17:0309017 |
| 2925 | 63:00-3.224 | 2925 | 418998.35 | 1348827.96 | _____ | _____ | КН63:17:0309017 |

\_\_\_\_\_

полное наименование должности

М.П.

\_\_\_\_\_

подпись

\_\_\_\_\_

инициалы, фамилия

## Раздел 10

### КАДАСТРОВЫЙ ПЛАН ТЕРРИТОРИИ

Лист № 196раздела 10

Всего листов раздела 10: 283

Всего разделов: 11

Всего листов: 827

« 06 » июля 2021 г. № КУВИ-002/2021-83007525

Номер кадастрового квартала: 63:01:0913005

Сведения о характерных точках границ:

| Номер п/п | Реестровый номер | Обозначение характерных точек | Координаты |            | Описание закрепления на местности | Метод определения координат и средняя квадратическая погрешность положения характерной точки (Mt), м | Система координат |
|-----------|------------------|-------------------------------|------------|------------|-----------------------------------|--|-------------------|
|           |                  |                               | X          | Y          |                                   |  |                   |
| 1         | 2                | 3                             | 4          | 5          | 6                                 | 7  | 8                 |
| 2926      | 63:00-3.224      | 2926                          | 418993.4   | 1348751.29 | _____                             | _____  | КН63:17:0309017   |
| 2927      | 63:00-3.224      | 2927                          | 418946.48  | 1348744.76 | _____                             | _____  | КН63:17:0309017   |
| 2928      | 63:00-3.224      | 2928                          | 418945.92  | 1348714.91 | _____                             | _____  | КН63:17:0309017   |
| 2929      | 63:00-3.224      | 2929                          | 419431.74  | 1348738.55 | _____                             | _____  | КН63:17:0309017   |
| 2930      | 63:00-3.224      | 2930                          | 419467.2   | 1347421.17 | _____                             | _____  | КН63:17:0309017   |



| 1    | 2           | 3    | 4         | 5          | 6     | положения характерной точки (Mt), м | 7     | 8               |
|------|-------------|------|-----------|------------|-------|-------------------------------------|-------|-----------------|
| 2941 | 63:00-3.224 | 2941 | 419158.89 | 1347032.68 | _____ | _____                               | _____ | КН63:17:0309017 |
| 2942 | 63:00-3.224 | 2942 | 419162.27 | 1346987.6  | _____ | _____                               | _____ | КН63:17:0309017 |
| 2943 | 63:00-3.224 | 2943 | 419158.89 | 1346911.86 | _____ | _____                               | _____ | КН63:17:0309017 |
| 2944 | 63:00-3.224 | 2944 | 419152.08 | 1346856.56 | _____ | _____                               | _____ | КН63:17:0309017 |
| 2945 | 63:00-3.224 | 2945 | 419130.04 | 1346861.33 | _____ | _____                               | _____ | КН63:17:0309017 |
| 2946 | 63:00-3.224 | 2946 | 419100.69 | 1346868.8  | _____ | _____                               | _____ | КН63:17:0309017 |
| 2947 | 63:00-3.224 | 2947 | 419062.95 | 1346890.01 | _____ | _____                               | _____ | КН63:17:0309017 |
| 2948 | 63:00-3.224 | 2948 | 419024.5  | 1346890.88 | _____ | _____                               | _____ | КН63:17:0309017 |
| 2949 | 63:00-3.224 | 2949 | 419019.27 | 1346747.98 | _____ | _____                               | _____ | КН63:17:0309017 |
| 2950 | 63:00-3.224 | 2950 | 419005.15 | 1346502.31 | _____ | _____                               | _____ | КН63:17:0309017 |
| 2951 | 63:00-3.224 | 2951 | 418632.43 | 1346505.72 | _____ | _____                               | _____ | КН63:17:0309017 |
| 2952 | 63:00-3.224 | 2952 | 418621.26 | 1346566.67 | _____ | _____                               | _____ | КН63:17:0309017 |
| 2953 | 63:00-3.224 | 2953 | 418617.95 | 1346662.11 | _____ | _____                               | _____ | КН63:17:0309017 |
| 2954 | 63:00-3.224 | 2954 | 418622.92 | 1346719.39 | _____ | _____                               | _____ | КН63:17:0309017 |
| 2955 | 63:00-3.224 | 2955 | 418633.73 | 1346734.33 | _____ | _____                               | _____ | КН63:17:0309017 |

\_\_\_\_\_

полное наименование должности

М.П.

\_\_\_\_\_

подпись

\_\_\_\_\_

инициалы, фамилия

**Раздел 10**

**КАДАСТРОВЫЙ ПЛАН ТЕРРИТОРИИ**

Лист № 198раздела 10

Всего листов раздела 10: 283

Всего разделов: 11

Всего листов: 827

« 06 » июля 2021 г. № КУВИ-002/2021-83007525

Номер кадастрового квартала: 63:01:0913005

Сведения о характерных точках границ:

| Номер п/п | Реестровый номер | Обозначение характерных точек | Координаты |            | Описание закрепления на местности | Метод определения координат и средняя квадратическая погрешность положения характерной точки (Mt), м | Система координат |
|-----------|------------------|-------------------------------|------------|------------|-----------------------------------|--|-------------------|
|           |                  |                               | X          | Y          |                                   |  |                   |
| 1         | 2                | 3                             | 4          | 5          | 6                                 | 7  | 8                 |
| 2956      | 63:00-3.224      | 2956                          | 418632.88  | 1346765.06 | _____                             | _____  | КН63:17:0309017   |
| 2957      | 63:00-3.224      | 2957                          | 418626.26  | 1346786.64 | _____                             | _____  | КН63:17:0309017   |
| 2958      | 63:00-3.224      | 2958                          | 418612.13  | 1346796.61 | _____                             | _____  | КН63:17:0309017   |
| 2959      | 63:00-3.224      | 2959                          | 418607.98  | 1346813.19 | _____                             | _____  | КН63:17:0309017   |
| 2960      | 63:00-3.224      | 2960                          | 418622.91  | 1346842.25 | _____                             | _____  | КН63:17:0309017   |
| 2961      | 63:00-3.224      | 2961                          | 418623.74  | 1346877.11 | _____                             | _____  | КН63:17:0309017   |
| 2962      | 63:00-3.224      | 2962                          | 418622.09  | 1346932.7  | _____                             | _____  | КН63:17:0309017   |
| 2963      | 63:00-3.224      | 2963                          | 418606.32  | 1347047.27 | _____                             | _____  | КН63:17:0309017   |
| 2964      | 63:00-3.224      | 2964                          | 418602.84  | 1347122.62 | _____                             | _____  | КН63:17:0309017   |
| 2965      | 63:00-3.224      | 2965                          | 418606.47  | 1347154.49 | _____                             | _____  | КН63:17:0309017   |
| 2966      | 63:00-3.224      | 2966                          | 418604.12  | 1347183.53 | _____                             | _____  | КН63:17:0309017   |
| 2967      | 63:00-3.224      | 2967                          | 418606.21  | 1347206.59 | _____                             | _____  | КН63:17:0309017   |
| 2968      | 63:00-3.224      | 2968                          | 418607.77  | 1347221.63 | _____                             | _____  | КН63:17:0309017   |
| 2969      | 63:00-3.224      | 2969                          | 418605.43  | 1347234.59 | _____                             | _____  | КН63:17:0309017   |
| 2970      | 63:00-3.224      | 2970                          | 418601.79  | 1347246    | _____                             | _____  | КН63:17:0309017   |

\_\_\_\_\_

полное наименование должности

М.П.

\_\_\_\_\_

подпись

\_\_\_\_\_

инициалы, фамилия

## Раздел 10

### КАДАСТРОВЫЙ ПЛАН ТЕРРИТОРИИ

Лист № 199раздела 10

Всего листов раздела 10: 283

Всего разделов: 11

Всего листов: 827

« 06 » июля 2021 г. № КУВИ-002/2021-83007525

Номер кадастрового квартала: 63:01:0913005

Сведения о характерных точках границ:

| Номер п/п | Реестровый номер | Обозначение характерных точек | Координаты |            | Описание закрепления на местности | Метод определения координат и средняя квадратическая погрешность положения характерной точки (M <sub>t</sub> ), м | Система координат |
|-----------|------------------|-------------------------------|------------|------------|-----------------------------------|---|-------------------|
|           |                  |                               | X          | Y          |                                   |   |                   |
| 1         | 2                | 3                             | 4          | 5          | 6                                 | 7   | 8                 |
| 2971      | 63:00-3.224      | 2971                          | 418600.23  | 1347276.87 | _____                             | _____   | КН63:17:0309017   |
| 2972      | 63:00-3.224      | 2972                          | 418599.73  | 1347290.34 | _____                             | _____   | КН63:17:0309017   |
| 2973      | 63:00-3.224      | 2973                          | 418591.94  | 1347325.59 | _____                             | _____   | КН63:17:0309017   |
| 2974      | 63:00-3.224      | 2974                          | 418590.64  | 1347340.65 | _____                             | _____   | КН63:17:0309017   |
| 2975      | 63:00-3.224      | 2975                          | 418594.27  | 1347355.4  | _____                             | _____   | КН63:17:0309017   |
| 2976      | 63:00-3.224      | 2976                          | 418600.99  | 1347375.41 | _____                             | _____   | КН63:17:0309017   |
| 2977      | 63:00-3.224      | 2977                          | 418604.29  | 1347387.87 | _____                             | _____   | КН63:17:0309017   |
| 2978      | 63:00-3.224      | 2978                          | 418622.65  | 1347437.37 | _____                             | _____   | КН63:17:0309017   |
| 2979      | 63:00-3.224      | 2979                          | 418613.75  | 1347513.65 | _____                             | _____   | КН63:17:0309017   |



|      |             |      |           |            |       |       |                 |
|------|-------------|------|-----------|------------|-------|-------|-----------------|
| 2980 | 63:00-3.224 | 2980 | 418601.12 | 1347564    | _____ | _____ | КН63:17:0309017 |
| 2981 | 63:00-3.224 | 2981 | 418596.2  | 1347603.15 | _____ | _____ | КН63:17:0309017 |
| 2982 | 63:00-3.224 | 2982 | 418614.28 | 1347744.76 | _____ | _____ | КН63:17:0309017 |
| 2983 | 63:00-3.224 | 2983 | 418647.63 | 1347945.85 | _____ | _____ | КН63:17:0309017 |
| 2984 | 63:00-3.224 | 2984 | 418685.85 | 1348097.87 | _____ | _____ | КН63:17:0309017 |
| 2985 | 63:00-3.224 | 2985 | 418677.24 | 1348258.15 | _____ | _____ | КН63:17:0309017 |

\_\_\_\_\_

полное наименование должности

М.П.

\_\_\_\_\_

подпись

\_\_\_\_\_

инициалы, фамилия

## Раздел 10

### КАДАСТРОВЫЙ ПЛАН ТЕРРИТОРИИ

Лист № 200раздела 10

Всего листов раздела 10: 283

Всего разделов: 11

Всего листов: 827

« 06 » июля 2021 г. № КУВИ-002/2021-83007525

Номер кадастрового квартала: 63:01:0913005

Сведения о характерных точках границ:

| Номер п/п | Реестровый номер | Обозначение характерных точек | Координаты |           | Описание закрепления на местности | Метод определения координат и средняя квадратическая погрешность положения характерной точки (M <sub>t</sub> ), м | Система координат |
|-----------|------------------|-------------------------------|------------|-----------|-----------------------------------|---|-------------------|
|           |                  |                               | X          | Y         |                                   |   |                   |
| 1         | 2                | 3                             | 4          | 5         | 6                                 | 7   | 8                 |
| 2986      | 63:00-3.224      | 2986                          | 418643.02  | 1348577.2 | _____                             | _____   | КН63:17:0309017   |
| 2987      | 63:00-3.224      | 2987                          | 418622.01  | 1348753.6 | _____                             | _____   | КН63:17:0309017   |

|      |             |      |           |            |       |       |                 |
|------|-------------|------|-----------|------------|-------|-------|-----------------|
| 2988 | 63:00-3.224 | 2988 | 418561.98 | 1348801.6  | _____ | _____ | КН63:17:0309017 |
| 2989 | 63:00-3.224 | 2989 | 418552.14 | 1348816.48 | _____ | _____ | КН63:17:0309017 |
| 2990 | 63:00-3.224 | 2990 | 418515.53 | 1348846    | _____ | _____ | КН63:17:0309017 |
| 2991 | 63:00-3.224 | 2991 | 418485.13 | 1348880.24 | _____ | _____ | КН63:17:0309017 |
| 2992 | 63:00-3.224 | 2992 | 418475.1  | 1348894.81 | _____ | _____ | КН63:17:0309017 |
| 2993 | 63:00-3.224 | 2993 | 418440.97 | 1348984.6  | _____ | _____ | КН63:17:0309017 |
| 2994 | 63:00-3.224 | 2994 | 418446.95 | 1349171.61 | _____ | _____ | КН63:17:0309017 |
| 2995 | 63:00-3.224 | 2995 | 418470.92 | 1349297.62 | _____ | _____ | КН63:17:0309017 |
| 2996 | 63:00-3.224 | 2996 | 418436.9  | 1349485.64 | _____ | _____ | КН63:17:0309017 |
| 2997 | 63:00-3.224 | 2997 | 418374.87 | 1349701.62 | _____ | _____ | КН63:17:0309017 |
| 2998 | 63:00-3.224 | 2998 | 418313.86 | 1349901.63 | _____ | _____ | КН63:17:0309017 |
| 2999 | 63:00-3.224 | 2999 | 418262.84 | 1350085.63 | _____ | _____ | КН63:17:0309017 |
| 3000 | 63:00-3.224 | 3000 | 418263.31 | 1350101.83 | _____ | _____ | КН63:17:0309017 |

\_\_\_\_\_

полное наименование должности

М.П.

\_\_\_\_\_

подпись

\_\_\_\_\_

инициалы, фамилия

## Раздел 10

### КАДАСТРОВЫЙ ПЛАН ТЕРРИТОРИИ

Лист № 201раздела 10

Всего листов раздела 10: 283

Всего разделов: 11

Всего листов: 827

« 06 » июля 2021 г. № КУВИ-002/2021-83007525

Номер кадастрового квартала: 63:01:0913005

Сведения о характерных точках границ:

| Номер п/п | Реестровый номер | Обозначение характерных точек | Координаты |            | Описание закрепления на местности | Метод определения координат и средняя квадратическая погрешность положения характерной точки (Mt), м | Система координат |
|-----------|------------------|-------------------------------|------------|------------|-----------------------------------|--|-------------------|
|           |                  |                               | X          | Y          |                                   |  |                   |
| 1         | 2                | 3                             | 4          | 5          | 6                                 | 7  | 8                 |
| 3001      | 63:00-3.224      | 3001                          | 418265.12  | 1350162.36 | _____                             | _____  | КН63:17:0309017   |
| 3002      | 63:00-3.224      | 3002                          | 418265.83  | 1350185.63 | _____                             | _____  | КН63:17:0309017   |
| 3003      | 63:00-3.224      | 3003                          | 418261.83  | 1350262.66 | _____                             | _____  | КН63:17:0309017   |
| 3004      | 63:00-3.224      | 3004                          | 418261.81  | 1350315.65 | _____                             | _____  | КН63:17:0309017   |
| 3005      | 63:00-3.224      | 3005                          | 418193.79  | 1350397.65 | _____                             | _____  | КН63:17:0309017   |
| 3006      | 63:00-3.224      | 3006                          | 418172.79  | 1350492.65 | _____                             | _____  | КН63:17:0309017   |
| 3007      | 63:00-3.224      | 3007                          | 418135.77  | 1350608.64 | _____                             | _____  | КН63:17:0309017   |
| 3008      | 63:00-3.224      | 3008                          | 418130.01  | 1350629.67 | _____                             | _____  | КН63:17:0309017   |
| 3009      | 63:00-3.224      | 3009                          | 418102.38  | 1350730.6  | _____                             | _____  | КН63:17:0309017   |
| 3010      | 63:00-3.224      | 3010                          | 418079.74  | 1350811.64 | _____                             | _____  | КН63:17:0309017   |
| 3011      | 63:00-3.224      | 3011                          | 417994.93  | 1350981.88 | _____                             | _____  | КН63:17:0309017   |
| 3012      | 63:00-3.224      | 3012                          | 417885.73  | 1351230.97 | _____                             | _____  | КН63:17:0309017   |
| 3013      | 63:00-3.224      | 3013                          | 417778.21  | 1351613.06 | _____                             | _____  | КН63:17:0309017   |
| 3014      | 63:00-3.224      | 3014                          | 417760.83  | 1352050.3  | _____                             | _____  | КН63:17:0309017   |
| 3015      | 63:00-3.224      | 3015                          | 417759.28  | 1352088.74 | _____                             | _____  | КН63:17:0309017   |

\_\_\_\_\_

полное наименование должности

М.П.

\_\_\_\_\_

подпись

\_\_\_\_\_

инициалы, фамилия

**Раздел 10**

## КАДАСТРОВЫЙ ПЛАН ТЕРРИТОРИИ

Лист № 202 раздела 10

Всего листов раздела 10: 283

Всего разделов: 11

Всего листов: 827

« 06 » июля 2021 г. № КУВИ-002/2021-83007525

Номер кадастрового квартала: 63:01:0913005

Сведения о характерных точках границ:

| Номер п/п | Реестровый номер | Обозначение характерных точек | Координаты |            | Описание закрепления на местности | Метод определения координат и средняя квадратическая погрешность положения характерной точки (M <sub>t</sub> ), м | Система координат |
|-----------|------------------|-------------------------------|------------|------------|-----------------------------------|---|-------------------|
|           |                  |                               | X          | Y          |                                   |   |                   |
| 1         | 2                | 3                             | 4          | 5          | 6                                 | 7   | 8                 |
| 3016      | 63:00-3.224      | 3016                          | 417754.01  | 1352550.42 | _____                             | _____   | КН63:17:0309017   |
| 3017      | 63:00-3.224      | 3017                          | 417753.14  | 1352628.11 | _____                             | _____   | КН63:17:0309017   |
| 3018      | 63:00-3.224      | 3018                          | 417746.1   | 1352730.67 | _____                             | _____   | КН63:17:0309017   |
| 3019      | 63:00-3.224      | 3019                          | 417748.77  | 1352833.29 | _____                             | _____   | КН63:17:0309017   |
| 3020      | 63:00-3.224      | 3020                          | 416333.5   | 1352746.31 | _____                             | _____   | КН63:17:0309017   |
| 3021      | 63:00-3.224      | 3021                          | 416359.75  | 1352848.58 | _____                             | _____   | КН63:17:0309017   |
| 3022      | 63:00-3.224      | 3022                          | 416414.55  | 1353118.97 | _____                             | _____   | КН63:17:0309017   |
| 3023      | 63:00-3.224      | 3023                          | 416426.79  | 1353260.53 | _____                             | _____   | КН63:17:0309017   |
| 3024      | 63:00-3.224      | 3024                          | 416440.73  | 1353423.98 | _____                             | _____   | КН63:17:0309017   |
| 3025      | 63:00-3.224      | 3025                          | 416432.2   | 1353520.76 | _____                             | _____   | КН63:17:0309017   |
| 3026      | 63:00-3.224      | 3026                          | 416434.21  | 1353575.24 | _____                             | _____   | КН63:17:0309017   |
| 3027      | 63:00-3.224      | 3027                          | 416450.5   | 1353615.21 | _____                             | _____   | КН63:17:0309017   |
| 3028      | 63:00-3.224      | 3028                          | 416435.56  | 1353680.95 | _____                             | _____   | КН63:17:0309017   |
| 3029      | 63:00-3.224      | 3029                          | 416416.19  | 1353899.57 | _____                             | _____   | КН63:17:0309017   |

|      |             |      |           |            |       |       |                 |
|------|-------------|------|-----------|------------|-------|-------|-----------------|
| 3030 | 63:00-3.224 | 3030 | 416390.71 | 1353972.78 | _____ | _____ | КН63:17:0309017 |
|------|-------------|------|-----------|------------|-------|-------|-----------------|

\_\_\_\_\_

полное наименование должности

М.П.

\_\_\_\_\_

подпись

\_\_\_\_\_

инициалы, фамилия

## Раздел 10

### КАДАСТРОВЫЙ ПЛАН ТЕРРИТОРИИ

Лист № 203раздела 10

Всего листов раздела 10: 283

Всего разделов: 11

Всего листов: 827

« 06 » июля 2021 г. № КУВИ-002/2021-83007525

Номер кадастрового квартала: 63:01:0913005

Сведения о характерных точках границ:

| Номер п/п | Реестровый номер | Обозначение характерных точек | Координаты |            | Описание закрепления на местности | Метод определения координат и средняя квадратическая погрешность положения характерной точки (Mt), м | Система координат |
|-----------|------------------|-------------------------------|------------|------------|-----------------------------------|--|-------------------|
|           |                  |                               | X          | Y          |                                   |  |                   |
| 1         | 2                | 3                             | 4          | 5          | 6                                 | 7  | 8                 |
| 3031      | 63:00-3.224      | 3031                          | 416380.1   | 1354043.99 | _____                             | _____  | КН63:17:0309017   |
| 3032      | 63:00-3.224      | 3032                          | 416386.85  | 1354171.02 | _____                             | _____  | КН63:17:0309017   |
| 3033      | 63:00-3.224      | 3033                          | 416397.66  | 1354276.42 | _____                             | _____  | КН63:17:0309017   |
| 3034      | 63:00-3.224      | 3034                          | 416426.77  | 1354454.4  | _____                             | _____  | КН63:17:0309017   |
| 3035      | 63:00-3.224      | 3035                          | 416466.01  | 1354932.35 | _____                             | _____  | КН63:17:0309017   |
| 3036      | 63:00-3.224      | 3036                          | 417149.77  | 1354986.57 | _____                             | _____  | КН63:17:0309017   |
| 3037      | 63:00-3.224      | 3037                          | 417167.15  | 1354987.93 | _____                             | _____  | КН63:17:0309017   |



|      |             |      |           |            |       |       |                 |
|------|-------------|------|-----------|------------|-------|-------|-----------------|
| 3046 | 63:00-3.224 | 3046 | 417392.2  | 1356165.25 | _____ | _____ | КН63:17:0309017 |
| 3047 | 63:00-3.224 | 3047 | 417414.22 | 1356186.68 | _____ | _____ | КН63:17:0309017 |
| 3048 | 63:00-3.224 | 3048 | 417430.2  | 1356343.34 | _____ | _____ | КН63:17:0309017 |
| 3049 | 63:00-3.224 | 3049 | 417429.76 | 1356473.39 | _____ | _____ | КН63:17:0309017 |
| 3050 | 63:00-3.224 | 3050 | 417426.5  | 1356520.26 | _____ | _____ | КН63:17:0309017 |
| 3051 | 63:00-3.224 | 3051 | 417447.97 | 1356665.57 | _____ | _____ | КН63:17:0309017 |
| 3052 | 63:00-3.224 | 3052 | 417467.59 | 1356721.88 | _____ | _____ | КН63:17:0309017 |
| 3053 | 63:00-3.224 | 3053 | 417501.74 | 1356842.5  | _____ | _____ | КН63:17:0309017 |
| 3054 | 63:00-3.224 | 3054 | 417252.36 | 1356848.33 | _____ | _____ | КН63:17:0309017 |
| 3055 | 63:00-3.224 | 3055 | 417116.61 | 1356642.49 | _____ | _____ | КН63:17:0309017 |
| 3056 | 63:00-3.224 | 3056 | 417053.61 | 1356574.22 | _____ | _____ | КН63:17:0309017 |
| 3057 | 63:00-3.224 | 3057 | 416990.09 | 1356517.9  | _____ | _____ | КН63:17:0309017 |
| 3058 | 63:00-3.224 | 3058 | 416945.68 | 1356490.8  | _____ | _____ | КН63:17:0309017 |
| 3059 | 63:00-3.224 | 3059 | 416900.55 | 1356480.28 | _____ | _____ | КН63:17:0309017 |
| 3060 | 63:00-3.224 | 3060 | 416844.98 | 1356474.66 | _____ | _____ | КН63:17:0309017 |

\_\_\_\_\_

полное наименование должности

М.П.

\_\_\_\_\_

подпись

\_\_\_\_\_

инициалы, фамилия

**Раздел 10**

**КАДАСТРОВЫЙ ПЛАН ТЕРРИТОРИИ**

Лист № 205раздела 10

Всего листов раздела 10: 283

Всего разделов: 11

Всего листов: 827

« 06 » июля 2021 г. № КУВИ-002/2021-83007525

Номер кадастрового квартала: 63:01:0913005

Сведения о характерных точках границ:

| Номер п/п | Реестровый номер | Обозначение характерных точек | Координаты |            | Описание закрепления на местности | Метод определения координат и средняя квадратическая погрешность положения характерной точки (Mt), м | Система координат |
|-----------|------------------|-------------------------------|------------|------------|-----------------------------------|--|-------------------|
|           |                  |                               | X          | Y          |                                   |  |                   |
| 1         | 2                | 3                             | 4          | 5          | 6                                 | 7  | 8                 |
| 3061      | 63:00-3.224      | 3061                          | 416769.61  | 1356477.58 | _____                             | _____  | КН63:17:0309017   |
| 3062      | 63:00-3.224      | 3062                          | 416683.46  | 1356491.35 | _____                             | _____  | КН63:17:0309017   |
| 3063      | 63:00-3.224      | 3063                          | 416653.87  | 1356540.14 | _____                             | _____  | КН63:17:0309017   |
| 3064      | 63:00-3.224      | 3064                          | 416636.78  | 1356695.63 | _____                             | _____  | КН63:17:0309017   |
| 3065      | 63:00-3.224      | 3065                          | 416648.69  | 1356863.33 | _____                             | _____  | КН63:17:0309017   |
| 3066      | 63:00-3.224      | 3066                          | 416744.98  | 1357113.7  | _____                             | _____  | КН63:17:0309017   |
| 3067      | 63:00-3.224      | 3067                          | 416753.39  | 1357185.84 | _____                             | _____  | КН63:17:0309017   |
| 3068      | 63:00-3.224      | 3068                          | 416749.98  | 1357303.38 | _____                             | _____  | КН63:17:0309017   |
| 3069      | 63:00-3.224      | 3069                          | 416733.61  | 1357414.71 | _____                             | _____  | КН63:17:0309017   |
| 3070      | 63:00-3.224      | 3070                          | 416726.38  | 1357550.9  | _____                             | _____  | КН63:17:0309017   |
| 3071      | 63:00-3.224      | 3071                          | 416732.1   | 1357757.33 | _____                             | _____  | КН63:17:0309017   |
| 3072      | 63:00-3.224      | 3072                          | 417473.49  | 1357807.68 | _____                             | _____  | КН63:17:0309017   |
| 3073      | 63:00-3.224      | 3073                          | 417444.18  | 1357964.94 | _____                             | _____  | КН63:17:0309017   |
| 3074      | 63:00-3.224      | 3074                          | 417413.08  | 1358084.46 | _____                             | _____  | КН63:17:0309017   |
| 3075      | 63:00-3.224      | 3075                          | 417355.37  | 1358292.86 | _____                             | _____  | КН63:17:0309017   |

\_\_\_\_\_

полное наименование должности

М.П.

\_\_\_\_\_

подпись

\_\_\_\_\_

инициалы, фамилия



## КАДАСТРОВЫЙ ПЛАН ТЕРРИТОРИИ

Лист № 206раздела 10

Всего листов раздела 10: 283

Всего разделов: 11

Всего листов: 827

« 06 » июля 2021 г. № КУВИ-002/2021-83007525

Номер кадастрового квартала: 63:01:0913005

Сведения о характерных точках границ:

| Номер п/п | Реестровый номер | Обозначение характерных точек | Координаты |            | Описание закрепления на местности | Метод определения координат и средняя квадратическая погрешность положения характерной точки (M <sub>t</sub> ), м | Система координат |
|-----------|------------------|-------------------------------|------------|------------|-----------------------------------|---|-------------------|
|           |                  |                               | X          | Y          |                                   |   |                   |
| 1         | 2                | 3                             | 4          | 5          | 6                                 | 7   | 8                 |
| 3076      | 63:00-3.224      | 3076                          | 417341.85  | 1358351.24 | _____                             | _____   | КН63:17:0309017   |
| 3077      | 63:00-3.224      | 3077                          | 417328.09  | 1358449.94 | _____                             | _____   | КН63:17:0309017   |
| 3078      | 63:00-3.224      | 3078                          | 417324.53  | 1358487.49 | _____                             | _____   | КН63:17:0309017   |
| 3079      | 63:00-3.224      | 3079                          | 417291.28  | 1358607.52 | _____                             | _____   | КН63:17:0309017   |
| 3080      | 63:00-3.224      | 3080                          | 417183.64  | 1358918.9  | _____                             | _____   | КН63:17:0309017   |
| 3081      | 63:00-3.224      | 3081                          | 417626.43  | 1358953.8  | _____                             | _____   | КН63:17:0309017   |
| 3082      | 63:00-3.224      | 3082                          | 418023.87  | 1358985.17 | _____                             | _____   | КН63:17:0309017   |
| 3083      | 63:00-3.224      | 3083                          | 418091.52  | 1358990.49 | _____                             | _____   | КН63:17:0309017   |
| 3084      | 63:00-3.224      | 3084                          | 418133.16  | 1358993.77 | _____                             | _____   | КН63:17:0309017   |
| 3085      | 63:00-3.224      | 3085                          | 418614.61  | 1359031.76 | _____                             | _____   | КН63:17:0309017   |
| 3086      | 63:00-3.224      | 3086                          | 418617.72  | 1358962.18 | _____                             | _____   | КН63:17:0309017   |
| 3087      | 63:00-3.224      | 3087                          | 418617.83  | 1358960.07 | _____                             | _____   | КН63:17:0309017   |

|      |             |      |           |            |       |       |                 |
|------|-------------|------|-----------|------------|-------|-------|-----------------|
| 3088 | 63:00-3.224 | 3088 | 418618.02 | 1358955.92 | _____ | _____ | КН63:17:0309017 |
| 3089 | 63:00-3.224 | 3089 | 418620.81 | 1358893.54 | _____ | _____ | КН63:17:0309017 |
| 3090 | 63:00-3.224 | 3090 | 418593.19 | 1358726.24 | _____ | _____ | КН63:17:0309017 |

\_\_\_\_\_

полное наименование должности

М.П.

\_\_\_\_\_

подпись

\_\_\_\_\_

инициалы, фамилия

## Раздел 10

### КАДАСТРОВЫЙ ПЛАН ТЕРРИТОРИИ

Лист № 207раздела 10

Всего листов раздела 10: 283

Всего разделов: 11

Всего листов: 827

« 06 » июля 2021 г. № КУВИ-002/2021-83007525

Номер кадастрового квартала: 63:01:0913005

Сведения о характерных точках границ:

| Номер п/п | Реестровый номер | Обозначение характерных точек | Координаты |            | Описание закрепления на местности | Метод определения координат и средняя квадратическая погрешность положения характерной точки (Mt), м | Система координат |
|-----------|------------------|-------------------------------|------------|------------|-----------------------------------|--|-------------------|
|           |                  |                               | X          | Y          |                                   |  |                   |
| 1         | 2                | 3                             | 4          | 5          | 6                                 | 7  | 8                 |
| 3091      | 63:00-3.224      | 3091                          | 418582.68  | 1358598.48 | _____                             | _____  | КН63:17:0309017   |
| 3092      | 63:00-3.224      | 3092                          | 418599.03  | 1358501.99 | _____                             | _____  | КН63:17:0309017   |
| 3093      | 63:00-3.224      | 3093                          | 418671.21  | 1358361.95 | _____                             | _____  | КН63:17:0309017   |
| 3094      | 63:00-3.224      | 3094                          | 418713.87  | 1358239.72 | _____                             | _____  | КН63:17:0309017   |
| 3095      | 63:00-3.224      | 3095                          | 418725.23  | 1358107.37 | _____                             | _____  | КН63:17:0309017   |



| 1    | 2           | 3    | 4         | 5          | 6     | положения характерной точки (Mt), м | 8               |
|------|-------------|------|-----------|------------|-------|-------------------------------------|-----------------|
| 3106 | 63:00-3.224 | 3106 | 419649.55 | 1356979.5  | _____ | _____                               | КН63:17:0309017 |
| 3107 | 63:00-3.224 | 3107 | 419735.2  | 1356201.87 | _____ | _____                               | КН63:17:0309017 |
| 3108 | 63:00-3.224 | 3108 | 420821.32 | 1356300.01 | _____ | _____                               | КН63:17:0309017 |
| 3109 | 63:00-3.224 | 3109 | 421001.85 | 1354172.26 | _____ | _____                               | КН63:17:0309017 |
| 3110 | 63:00-3.224 | 3110 | 421016.32 | 1354173.55 | _____ | _____                               | КН63:17:0309017 |
| 3111 | 63:00-3.224 | 3111 | 421034.52 | 1354174.85 | _____ | _____                               | КН63:17:0309017 |
| 3112 | 63:00-3.224 | 3112 | 421063.37 | 1354177.73 | _____ | _____                               | КН63:17:0309017 |
| 3113 | 63:00-3.224 | 3113 | 422561.6  | 1354310.43 | _____ | _____                               | КН63:17:0309017 |
| 3114 | 63:00-3.224 | 3114 | 422620.47 | 1354315.63 | _____ | _____                               | КН63:17:0309017 |
| 3115 | 63:00-3.224 | 3115 | 422898.97 | 1354340.3  | _____ | _____                               | КН63:17:0309017 |
| 3116 | 63:00-3.224 | 3116 | 423080.04 | 1354356.36 | _____ | _____                               | КН63:17:0309017 |
| 3117 | 63:00-3.224 | 3117 | 423129.85 | 1354360.76 | _____ | _____                               | КН63:17:0309017 |
| 3118 | 63:00-3.224 | 3118 | 423038.39 | 1355435.67 | _____ | _____                               | КН63:17:0309017 |
| 3119 | 63:00-3.224 | 3119 | 423248.78 | 1355455.89 | _____ | _____                               | КН63:17:0309017 |
| 3120 | 63:00-3.224 | 3120 | 423857.47 | 1355514.36 | _____ | _____                               | КН63:17:0309017 |

\_\_\_\_\_

полное наименование должности

М.П.

\_\_\_\_\_

подпись

\_\_\_\_\_

инициалы, фамилия

**Раздел 10**

**КАДАСТРОВЫЙ ПЛАН ТЕРРИТОРИИ**

Лист № 209раздела 10

Всего листов раздела 10: 283

Всего разделов: 11

Всего листов: 827

« 06 » июля 2021 г. № КУВИ-002/2021-83007525

Номер кадастрового квартала: 63:01:0913005

Сведения о характерных точках границ:

| Номер п/п | Реестровый номер | Обозначение характерных точек | Координаты |            | Описание закрепления на местности | Метод определения координат и средняя квадратическая погрешность положения характерной точки (Mt), м | Система координат |
|-----------|------------------|-------------------------------|------------|------------|-----------------------------------|--|-------------------|
|           |                  |                               | X          | Y          |                                   |  |                   |
| 1         | 2                | 3                             | 4          | 5          | 6                                 | 7  | 8                 |
| 3121      | 63:00-3.224      | 3121                          | 423941.65  | 1355522.44 | _____                             | _____  | КН63:17:0309017   |
| 3122      | 63:00-3.224      | 3122                          | 424098.62  | 1355537.52 | _____                             | _____  | КН63:17:0309017   |
| 3123      | 63:00-3.224      | 3123                          | 424055.88  | 1355969.52 | _____                             | _____  | КН63:17:0309017   |
| 3124      | 63:00-3.224      | 3124                          | 424023.88  | 1356273.5  | _____                             | _____  | КН63:17:0309017   |
| 3125      | 63:00-3.224      | 3125                          | 424013.18  | 1356356.55 | _____                             | _____  | КН63:17:0309017   |
| 3126      | 63:00-3.224      | 3126                          | 423989.49  | 1356587.92 | _____                             | _____  | КН63:17:0309017   |
| 3127      | 63:00-3.224      | 3127                          | 424182.79  | 1356604.66 | _____                             | _____  | КН63:17:0309017   |
| 3128      | 63:00-3.224      | 3128                          | 424381.17  | 1356620.16 | _____                             | _____  | КН63:17:0309017   |
| 3129      | 63:00-3.224      | 3129                          | 424567.82  | 1356641.52 | _____                             | _____  | КН63:17:0309017   |
| 3130      | 63:00-3.224      | 3130                          | 424855.8   | 1356657.54 | _____                             | _____  | КН63:17:0309017   |
| 3131      | 63:00-3.224      | 3131                          | 425058.82  | 1356680.58 | _____                             | _____  | КН63:17:0309017   |
| 3132      | 63:00-3.224      | 3132                          | 424997.55  | 1357430.68 | _____                             | _____  | КН63:17:0309017   |
| 3133      | 63:00-3.224      | 3133                          | 425200.49  | 1357443.4  | _____                             | _____  | КН63:17:0309017   |
| 3134      | 63:00-3.224      | 3134                          | 425203.62  | 1357748.89 | _____                             | _____  | КН63:17:0309017   |
| 3135      | 63:00-3.224      | 3135                          | 425217.24  | 1357752.76 | _____                             | _____  | КН63:17:0309017   |

\_\_\_\_\_

полное наименование должности

М.П.

\_\_\_\_\_

подпись

\_\_\_\_\_

инициалы, фамилия

## Раздел 10

### КАДАСТРОВЫЙ ПЛАН ТЕРРИТОРИИ

Лист № 210раздела 10

Всего листов раздела 10: 283

Всего разделов: 11

Всего листов: 827

« 06 » июля 2021 г. № КУВИ-002/2021-83007525

Номер кадастрового квартала: 63:01:0913005

Сведения о характерных точках границ:

| Номер п/п | Реестровый номер | Обозначение характерных точек | Координаты |            | Описание закрепления на местности | Метод определения координат и средняя квадратическая погрешность положения характерной точки (M <sub>t</sub> ), м | Система координат |
|-----------|------------------|-------------------------------|------------|------------|-----------------------------------|---|-------------------|
|           |                  |                               | X          | Y          |                                   |   |                   |
| 1         | 2                | 3                             | 4          | 5          | 6                                 | 7   | 8                 |
| 3136      | 63:00-3.224      | 3136                          | 425313.88  | 1357791.64 | _____                             | _____   | КН63:17:0309017   |
| 3137      | 63:00-3.224      | 3137                          | 425354.41  | 1357805    | _____                             | _____   | КН63:17:0309017   |
| 3138      | 63:00-3.224      | 3138                          | 425402.83  | 1357821.92 | _____                             | _____   | КН63:17:0309017   |
| 3139      | 63:00-3.224      | 3139                          | 425473.58  | 1357847.9  | _____                             | _____   | КН63:17:0309017   |
| 3140      | 63:00-3.224      | 3140                          | 425484.28  | 1357851.81 | _____                             | _____   | КН63:17:0309017   |
| 3141      | 63:00-3.224      | 3141                          | 425554.71  | 1357879.75 | _____                             | _____   | КН63:17:0309017   |
| 3142      | 63:00-3.224      | 3142                          | 425634.54  | 1357915.83 | _____                             | _____   | КН63:17:0309017   |
| 3143      | 63:00-3.224      | 3143                          | 425716.28  | 1357947.19 | _____                             | _____   | КН63:17:0309017   |
| 3144      | 63:00-3.224      | 3144                          | 425722.36  | 1357941.98 | _____                             | _____   | КН63:17:0309017   |

|      |             |      |           |            |       |       |                 |
|------|-------------|------|-----------|------------|-------|-------|-----------------|
| 3145 | 63:00-3.224 | 3145 | 425732.44 | 1357939.96 | _____ | _____ | КН63:17:0309017 |
| 3146 | 63:00-3.224 | 3146 | 425737.69 | 1357936.34 | _____ | _____ | КН63:17:0309017 |
| 3147 | 63:00-3.224 | 3147 | 425744.56 | 1357934.73 | _____ | _____ | КН63:17:0309017 |
| 3148 | 63:00-3.224 | 3148 | 425749.01 | 1357940.77 | _____ | _____ | КН63:17:0309017 |
| 3149 | 63:00-3.224 | 3149 | 425749.81 | 1357950.07 | _____ | _____ | КН63:17:0309017 |
| 3150 | 63:00-3.224 | 3150 | 425757.06 | 1357963.37 | _____ | _____ | КН63:17:0309017 |

\_\_\_\_\_

полное наименование должности

М.П.

\_\_\_\_\_

подпись

\_\_\_\_\_

инициалы, фамилия

## Раздел 10

### КАДАСТРОВЫЙ ПЛАН ТЕРРИТОРИИ

Лист № 211раздела 10

Всего листов раздела 10: 283

Всего разделов: 11

Всего листов: 827

« 06 » июля 2021 г. № КУВИ-002/2021-83007525

Номер кадастрового квартала: 63:01:0913005

Сведения о характерных точках границ:

| Номер п/п | Реестровый номер | Обозначение характерных точек | Координаты |            | Описание закрепления на местности | Метод определения координат и средняя квадратическая погрешность положения характерной точки (M <sub>t</sub> ), м | Система координат |
|-----------|------------------|-------------------------------|------------|------------|-----------------------------------|---|-------------------|
|           |                  |                               | X          | Y          |                                   |   |                   |
| 1         | 2                | 3                             | 4          | 5          | 6                                 | 7   | 8                 |
| 3151      | 63:00-3.224      | 3151                          | 425767.16  | 1357972.64 | _____                             | _____   | КН63:17:0309017   |
| 3152      | 63:00-3.224      | 3152                          | 425778.85  | 1357980.72 | _____                             | _____   | КН63:17:0309017   |

|      |             |      |           |            |       |       |                 |
|------|-------------|------|-----------|------------|-------|-------|-----------------|
| 3153 | 63:00-3.224 | 3153 | 425784.11 | 1357992    | _____ | _____ | КН63:17:0309017 |
| 3154 | 63:00-3.224 | 3154 | 425785.32 | 1358001.28 | _____ | _____ | КН63:17:0309017 |
| 3155 | 63:00-3.224 | 3155 | 425796.21 | 1358010.96 | _____ | _____ | КН63:17:0309017 |
| 3156 | 63:00-3.224 | 3156 | 425807.93 | 1358014.19 | _____ | _____ | КН63:17:0309017 |
| 3157 | 63:00-3.224 | 3157 | 425813.57 | 1358023.88 | _____ | _____ | КН63:17:0309017 |
| 3158 | 63:00-3.224 | 3158 | 425818.42 | 1358034.76 | _____ | _____ | КН63:17:0309017 |
| 3159 | 63:00-3.224 | 3159 | 425824.47 | 1358045.66 | _____ | _____ | КН63:17:0309017 |
| 3160 | 63:00-3.224 | 3160 | 425828.85 | 1358048.86 | _____ | _____ | КН63:17:0309017 |
| 3161 | 63:00-3.224 | 3161 | 425829.18 | 1358073.28 | _____ | _____ | КН63:17:0309017 |
| 3162 | 63:00-3.224 | 3162 | 425843.73 | 1358073.48 | _____ | _____ | КН63:17:0309017 |
| 3163 | 63:00-3.224 | 3163 | 425920.26 | 1358074.58 | _____ | _____ | КН63:17:0309017 |
| 3164 | 63:00-3.224 | 3164 | 426019.74 | 1358076.01 | _____ | _____ | КН63:17:0309017 |
| 3165 | 63:00-3.224 | 3165 | 426024.67 | 1357874.13 | _____ | _____ | КН63:17:0309017 |

\_\_\_\_\_

полное наименование должности

М.П.

\_\_\_\_\_

подпись

\_\_\_\_\_

инициалы, фамилия

## Раздел 10

### КАДАСТРОВЫЙ ПЛАН ТЕРРИТОРИИ

Лист № 212 раздела 10

Всего листов раздела 10: 283

Всего разделов: 11

Всего листов: 827

« 06 » июля 2021 г. № КУВИ-002/2021-83007525

Номер кадастрового квартала: 63:01:0913005



Сведения о характерных точках границ:

| Номер п/п | Реестровый номер | Обозначение характерных точек | Координаты |            | Описание закрепления на местности | Метод определения координат и средняя квадратическая погрешность положения характерной точки (Mt), м | Система координат |
|-----------|------------------|-------------------------------|------------|------------|-----------------------------------|--|-------------------|
|           |                  |                               | X          | Y          |                                   |  |                   |
| 1         | 2                | 3                             | 4          | 5          | 6                                 | 7  | 8                 |
| 3166      | 63:00-3.224      | 3166                          | 426051.81  | 1357866.88 | _____                             | _____  | КН63:17:0309017   |
| 3167      | 63:00-3.224      | 3167                          | 426044.69  | 1357881.84 | _____                             | _____  | КН63:17:0309017   |
| 3168      | 63:00-3.224      | 3168                          | 426059.11  | 1357896.26 | _____                             | _____  | КН63:17:0309017   |
| 3169      | 63:00-3.224      | 3169                          | 426073.51  | 1357898.22 | _____                             | _____  | КН63:17:0309017   |
| 3170      | 63:00-3.224      | 3170                          | 426087.29  | 1357879.89 | _____                             | _____  | КН63:17:0309017   |
| 3171      | 63:00-3.224      | 3171                          | 426106.8   | 1357865.7  | _____                             | _____  | КН63:17:0309017   |
| 3172      | 63:00-3.224      | 3172                          | 426155.54  | 1357851.51 | _____                             | _____  | КН63:17:0309017   |
| 3173      | 63:00-3.224      | 3173                          | 426191.33  | 1357849.67 | _____                             | _____  | КН63:17:0309017   |
| 3174      | 63:00-3.224      | 3174                          | 426194.37  | 1357845.04 | _____                             | _____  | КН63:17:0309017   |
| 3175      | 63:00-3.224      | 3175                          | 426198.99  | 1357841.49 | _____                             | _____  | КН63:17:0309017   |
| 3176      | 63:00-3.224      | 3176                          | 426212.14  | 1357838.75 | _____                             | _____  | КН63:17:0309017   |
| 3177      | 63:00-3.224      | 3177                          | 426244.54  | 1357838.38 | _____                             | _____  | КН63:17:0309017   |
| 3178      | 63:00-3.224      | 3178                          | 426270.57  | 1357845.72 | _____                             | _____  | КН63:17:0309017   |
| 3179      | 63:00-3.224      | 3179                          | 426293.22  | 1357858.73 | _____                             | _____  | КН63:17:0309017   |
| 3180      | 63:00-3.224      | 3180                          | 426303.96  | 1357872.3  | _____                             | _____  | КН63:17:0309017   |

\_\_\_\_\_

полное наименование должности

М.П.

\_\_\_\_\_

подпись

\_\_\_\_\_

инициалы, фамилия

## КАДАСТРОВЫЙ ПЛАН ТЕРРИТОРИИ

Лист № 213 раздела 10

Всего листов раздела 10: 283

Всего разделов: 11

Всего листов: 827

« 06 » июля 2021 г. № КУВИ-002/2021-83007525

Номер кадастрового квартала: 63:01:0913005

Сведения о характерных точках границ:

| Номер п/п | Реестровый номер | Обозначение характерных точек | Координаты |            | Описание закрепления на местности | Метод определения координат и средняя квадратическая погрешность положения характерной точки (M <sub>t</sub> ), м | Система координат |
|-----------|------------------|-------------------------------|------------|------------|-----------------------------------|---|-------------------|
|           |                  |                               | X          | Y          |                                   |   |                   |
| 1         | 2                | 3                             | 4          | 5          | 6                                 | 7   | 8                 |
| 3181      | 63:00-3.224      | 3181                          | 426305.35  | 1357913.43 | _____                             | _____   | КН63:17:0309017   |
| 3182      | 63:00-3.224      | 3182                          | 426312.44  | 1357947.3  | _____                             | _____   | КН63:17:0309017   |
| 3183      | 63:00-3.224      | 3183                          | 426316.29  | 1358004.1  | _____                             | _____   | КН63:17:0309017   |
| 3184      | 63:00-3.224      | 3184                          | 426316.07  | 1358009.65 | _____                             | _____   | КН63:17:0309017   |
| 3185      | 63:00-3.224      | 3185                          | 426306.26  | 1358042.08 | _____                             | _____   | КН63:17:0309017   |
| 3186      | 63:00-3.224      | 3186                          | 426310.39  | 1358075.41 | _____                             | _____   | КН63:17:0309017   |
| 3187      | 63:00-3.224      | 3187                          | 426317.55  | 1358094.39 | _____                             | _____   | КН63:17:0309017   |
| 3188      | 63:00-3.224      | 3188                          | 426321.34  | 1358103.65 | _____                             | _____   | КН63:17:0309017   |
| 3189      | 63:00-3.224      | 3189                          | 426386.65  | 1358126.92 | _____                             | _____   | КН63:17:0309017   |
| 3190      | 63:00-3.224      | 3190                          | 426400.12  | 1358169.94 | _____                             | _____   | КН63:17:0309017   |
| 3191      | 63:00-3.224      | 3191                          | 426437.66  | 1358290    | _____                             | _____   | КН63:17:0309017   |
| 3192      | 63:00-3.224      | 3192                          | 426415.26  | 1358286.51 | _____                             | _____   | КН63:17:0309017   |
| 3193      | 63:00-3.224      | 3193                          | 426222.9   | 1358759.23 | _____                             | _____   | КН63:17:0309017   |
| 3194      | 63:00-3.224      | 3194                          | 426115.11  | 1359024.07 | _____                             | _____   | КН63:17:0309017   |

|      |             |      |           |            |       |       |                 |
|------|-------------|------|-----------|------------|-------|-------|-----------------|
| 3195 | 63:00-3.224 | 3195 | 426092.97 | 1359048.99 | _____ | _____ | КН63:17:0309017 |
|------|-------------|------|-----------|------------|-------|-------|-----------------|

\_\_\_\_\_

полное наименование должности

М.П.

\_\_\_\_\_

подпись

\_\_\_\_\_

инициалы, фамилия

## Раздел 10

### КАДАСТРОВЫЙ ПЛАН ТЕРРИТОРИИ

Лист № 214раздела 10

Всего листов раздела 10: 283

Всего разделов: 11

Всего листов: 827

« 06 » июля 2021 г. № КУВИ-002/2021-83007525

Номер кадастрового квартала: 63:01:0913005

Сведения о характерных точках границ:

| Номер п/п | Реестровый номер | Обозначение характерных точек | Координаты |            | Описание закрепления на местности | Метод определения координат и средняя квадратическая погрешность положения характерной точки (Mt), м | Система координат |
|-----------|------------------|-------------------------------|------------|------------|-----------------------------------|--|-------------------|
|           |                  |                               | X          | Y          |                                   |  |                   |
| 1         | 2                | 3                             | 4          | 5          | 6                                 | 7  | 8                 |
| 3196      | 63:00-3.224      | 3196                          | 426088.64  | 1359053.9  | _____                             | _____  | КН63:17:0309017   |
| 3197      | 63:00-3.224      | 3197                          | 425975.6   | 1359183.3  | _____                             | _____  | КН63:17:0309017   |
| 3198      | 63:00-3.224      | 3198                          | 425827.04  | 1359350.26 | _____                             | _____  | КН63:17:0309017   |
| 3199      | 63:00-3.224      | 3199                          | 425724.37  | 1359466.01 | _____                             | _____  | КН63:17:0309017   |
| 3200      | 63:00-3.224      | 3200                          | 425572.24  | 1359635.44 | _____                             | _____  | КН63:17:0309017   |
| 3201      | 63:00-3.224      | 3201                          | 425560.53  | 1359648.62 | _____                             | _____  | КН63:17:0309017   |
| 3202      | 63:00-3.224      | 3202                          | 425563.9   | 1359661.19 | _____                             | _____  | КН63:17:0309017   |



|      |             |      |           |            |       |       |                 |
|------|-------------|------|-----------|------------|-------|-------|-----------------|
| 3211 | 63:00-3.224 | 3211 | 425630.81 | 1360680.26 | _____ | _____ | КН63:17:0309017 |
| 3212 | 63:00-3.224 | 3212 | 425632.11 | 1360709.1  | _____ | _____ | КН63:17:0309017 |
| 3213 | 63:00-3.224 | 3213 | 425631.8  | 1360712.75 | _____ | _____ | КН63:17:0309017 |
| 3214 | 63:00-3.224 | 3214 | 425631.19 | 1360729.34 | _____ | _____ | КН63:17:0309017 |
| 3215 | 63:00-3.224 | 3215 | 425636.55 | 1360769.82 | _____ | _____ | КН63:17:0309017 |
| 3216 | 63:00-3.224 | 3216 | 425620.98 | 1360841.88 | _____ | _____ | КН63:17:0309017 |
| 3217 | 63:00-3.224 | 3217 | 425617.37 | 1360885.05 | _____ | _____ | КН63:17:0309017 |
| 3218 | 63:00-3.224 | 3218 | 425595.35 | 1361148.18 | _____ | _____ | КН63:17:0309017 |
| 3219 | 63:00-3.224 | 3219 | 425594.74 | 1361155.57 | _____ | _____ | КН63:17:0309017 |
| 3220 | 63:00-3.224 | 3220 | 425588.58 | 1361229.15 | _____ | _____ | КН63:17:0309017 |
| 3221 | 63:00-3.224 | 3221 | 425584.18 | 1361281.68 | _____ | _____ | КН63:17:0309017 |
| 3222 | 63:00-3.224 | 3222 | 425579.14 | 1361341.82 | _____ | _____ | КН63:17:0309017 |
| 3223 | 63:00-3.224 | 3223 | 425573.4  | 1361410.27 | _____ | _____ | КН63:17:0309017 |
| 3224 | 63:00-3.224 | 3224 | 425571.26 | 1361435.98 | _____ | _____ | КН63:17:0309017 |
| 3225 | 63:00-3.224 | 3225 | 425564.66 | 1361514.86 | _____ | _____ | КН63:17:0309017 |

\_\_\_\_\_

полное наименование должности

М.П.

\_\_\_\_\_

подпись

\_\_\_\_\_

инициалы, фамилия

**Раздел 10**

**КАДАСТРОВЫЙ ПЛАН ТЕРРИТОРИИ**

Лист № 216раздела 10

Всего листов раздела 10: 283

Всего разделов: 11

Всего листов: 827

« 06 » июля 2021 г. № КУВИ-002/2021-83007525

Номер кадастрового квартала: 63:01:0913005

Сведения о характерных точках границ:

| Номер п/п | Реестровый номер | Обозначение характерных точек | Координаты |            | Описание закрепления на местности | Метод определения координат и средняя квадратическая погрешность положения характерной точки (Mt), м | Система координат |
|-----------|------------------|-------------------------------|------------|------------|-----------------------------------|--|-------------------|
|           |                  |                               | X          | Y          |                                   |  |                   |
| 1         | 2                | 3                             | 4          | 5          | 6                                 | 7  | 8                 |
| 3226      | 63:00-3.224      | 3226                          | 425466.14  | 1361660.34 | _____                             | _____  | КН63:17:0309017   |
| 3227      | 63:00-3.224      | 3227                          | 425393.48  | 1361767.75 | _____                             | _____  | КН63:17:0309017   |
| 3228      | 63:00-3.224      | 3228                          | 425125     | 1362163.44 | _____                             | _____  | КН63:17:0309017   |
| 3229      | 63:00-3.224      | 3229                          | 425046.03  | 1362288.19 | _____                             | _____  | КН63:17:0309017   |
| 3230      | 63:00-3.224      | 3230                          | 424943.45  | 1362450.26 | _____                             | _____  | КН63:17:0309017   |
| 3231      | 63:00-3.224      | 3231                          | 424936.75  | 1362460.83 | _____                             | _____  | КН63:17:0309017   |
| 3232      | 63:00-3.224      | 3232                          | 424858.21  | 1362584.97 | _____                             | _____  | КН63:17:0309017   |
| 3233      | 63:00-3.224      | 3233                          | 424908.75  | 1362620.2  | _____                             | _____  | КН63:17:0309017   |
| 3234      | 63:00-3.224      | 3234                          | 424904.08  | 1362626.67 | _____                             | _____  | КН63:17:0309017   |
| 3235      | 63:00-3.224      | 3235                          | 424769.85  | 1362812.96 | _____                             | _____  | КН63:17:0309017   |
| 3236      | 63:00-3.224      | 3236                          | 424754.39  | 1362810.37 | _____                             | _____  | КН63:17:0309017   |
| 3237      | 63:00-3.224      | 3237                          | 424740.47  | 1362806.22 | _____                             | _____  | КН63:17:0309017   |
| 3238      | 63:00-3.224      | 3238                          | 424724.15  | 1362810.98 | _____                             | _____  | КН63:17:0309017   |
| 3239      | 63:00-3.224      | 3239                          | 424699.71  | 1362835.61 | _____                             | _____  | КН63:17:0309017   |
| 3240      | 63:00-3.224      | 3240                          | 424674.67  | 1362881.43 | _____                             | _____  | КН63:17:0309017   |

\_\_\_\_\_

полное наименование должности

М.П.

\_\_\_\_\_

подпись

\_\_\_\_\_

инициалы, фамилия

## КАДАСТРОВЫЙ ПЛАН ТЕРРИТОРИИ

Лист № 217раздела 10

Всего листов раздела 10: 283

Всего разделов: 11

Всего листов: 827

« 06 » июля 2021 г. № КУВИ-002/2021-83007525

Номер кадастрового квартала: 63:01:0913005

Сведения о характерных точках границ:

| Номер п/п | Реестровый номер | Обозначение характерных точек | Координаты |            | Описание закрепления на местности | Метод определения координат и средняя квадратическая погрешность положения характерной точки (M <sub>t</sub> ), м | Система координат |
|-----------|------------------|-------------------------------|------------|------------|-----------------------------------|---|-------------------|
|           |                  |                               | X          | Y          |                                   |   |                   |
| 1         | 2                | 3                             | 4          | 5          | 6                                 | 7   | 8                 |
| 3241      | 63:00-3.224      | 3241                          | 424654.44  | 1362887.31 | _____                             | _____   | КН63:17:0309017   |
| 3242      | 63:00-3.224      | 3242                          | 424570.45  | 1363008.98 | _____                             | _____   | КН63:17:0309017   |
| 3243      | 63:00-3.224      | 3243                          | 424555.94  | 1363017.9  | _____                             | _____   | КН63:17:0309017   |
| 3244      | 63:00-3.224      | 3244                          | 424541.45  | 1363026.82 | _____                             | _____   | КН63:17:0309017   |
| 3245      | 63:00-3.224      | 3245                          | 424517.12  | 1363052.68 | _____                             | _____   | КН63:17:0309017   |
| 3246      | 63:00-3.224      | 3246                          | 424503.7   | 1363068.68 | _____                             | _____   | КН63:17:0309017   |
| 3247      | 63:00-3.224      | 3247                          | 424490.3   | 1363084.71 | _____                             | _____   | КН63:17:0309017   |
| 3248      | 63:00-3.224      | 3248                          | 424467.95  | 1363101.02 | _____                             | _____   | КН63:17:0309017   |
| 3249      | 63:00-3.224      | 3249                          | 424457.89  | 1363114.42 | _____                             | _____   | КН63:17:0309017   |
| 3250      | 63:00-3.224      | 3250                          | 424461.78  | 1363134.71 | _____                             | _____   | КН63:17:0309017   |
| 3251      | 63:00-3.224      | 3251                          | 424456.72  | 1363165.82 | _____                             | _____   | КН63:17:0309017   |
| 3252      | 63:00-3.224      | 3252                          | 424435.31  | 1363199.75 | _____                             | _____   | КН63:17:0309017   |

|      |             |      |           |            |       |       |                 |
|------|-------------|------|-----------|------------|-------|-------|-----------------|
| 3253 | 63:00-3.224 | 3253 | 424357.48 | 1363314.31 | _____ | _____ | КН63:17:0309017 |
| 3254 | 63:00-3.224 | 3254 | 424331.91 | 1363360.9  | _____ | _____ | КН63:17:0309017 |
| 3255 | 63:00-3.224 | 3255 | 424310.36 | 1363399.52 | _____ | _____ | КН63:17:0309017 |

\_\_\_\_\_

полное наименование должности

М.П.

\_\_\_\_\_

подпись

\_\_\_\_\_

инициалы, фамилия

## Раздел 10

### КАДАСТРОВЫЙ ПЛАН ТЕРРИТОРИИ

Лист № 218раздела 10

Всего листов раздела 10: 283

Всего разделов: 11

Всего листов: 827

« 06 » июля 2021 г. № КУВИ-002/2021-83007525

Номер кадастрового квартала: 63:01:0913005

Сведения о характерных точках границ:

| Номер п/п | Реестровый номер | Обозначение характерных точек | Координаты |            | Описание закрепления на местности | Метод определения координат и средняя квадратическая погрешность положения характерной точки (Mt), м | Система координат |
|-----------|------------------|-------------------------------|------------|------------|-----------------------------------|--|-------------------|
|           |                  |                               | X          | Y          |                                   |  |                   |
| 1         | 2                | 3                             | 4          | 5          | 6                                 | 7  | 8                 |
| 3256      | 63:00-3.224      | 3256                          | 424299.78  | 1363410.12 | _____                             | _____  | КН63:17:0309017   |
| 3257      | 63:00-3.224      | 3257                          | 424267.82  | 1363409.38 | _____                             | _____  | КН63:17:0309017   |
| 3258      | 63:00-3.224      | 3258                          | 424225.97  | 1363414.8  | _____                             | _____  | КН63:17:0309017   |
| 3259      | 63:00-3.224      | 3259                          | 424209.07  | 1363434.11 | _____                             | _____  | КН63:17:0309017   |
| 3260      | 63:00-3.224      | 3260                          | 424159.57  | 1363586.52 | _____                             | _____  | КН63:17:0309017   |





| 1    | 2           | 3    | 4         | 5          | 6     | положения характерной точки (Mt), м | 8               |
|------|-------------|------|-----------|------------|-------|-------------------------------------|-----------------|
| 3271 | 63:00-3.224 | 3271 | 424025.92 | 1363741.11 | _____ | _____                               | КН63:17:0309017 |
| 3272 | 63:00-3.224 | 3272 | 424020.11 | 1363754.65 | _____ | _____                               | КН63:17:0309017 |
| 3273 | 63:00-3.224 | 3273 | 424000.61 | 1363782.67 | _____ | _____                               | КН63:17:0309017 |
| 3274 | 63:00-3.224 | 3274 | 423989.93 | 1363806.45 | _____ | _____                               | КН63:17:0309017 |
| 3275 | 63:00-3.224 | 3275 | 423984.43 | 1363817.85 | _____ | _____                               | КН63:17:0309017 |
| 3276 | 63:00-3.224 | 3276 | 423961.78 | 1363844.1  | _____ | _____                               | КН63:17:0309017 |
| 3277 | 63:00-3.224 | 3277 | 423952.01 | 1363859.16 | _____ | _____                               | КН63:17:0309017 |
| 3278 | 63:00-3.224 | 3278 | 423940.85 | 1363872.29 | _____ | _____                               | КН63:17:0309017 |
| 3279 | 63:00-3.224 | 3279 | 423915.89 | 1363895.51 | _____ | _____                               | КН63:17:0309017 |
| 3280 | 63:00-3.224 | 3280 | 423903.04 | 1363908.33 | _____ | _____                               | КН63:17:0309017 |
| 3281 | 63:00-3.224 | 3281 | 423897.02 | 1363914.34 | _____ | _____                               | КН63:17:0309017 |
| 3282 | 63:00-3.224 | 3282 | 423887.83 | 1363921.68 | _____ | _____                               | КН63:17:0309017 |
| 3283 | 63:00-3.224 | 3283 | 423879.43 | 1363928.37 | _____ | _____                               | КН63:17:0309017 |
| 3284 | 63:00-3.224 | 3284 | 423862.67 | 1363939.78 | _____ | _____                               | КН63:17:0309017 |
| 3285 | 63:00-3.224 | 3285 | 423823.75 | 1363958.5  | _____ | _____                               | КН63:17:0309017 |

\_\_\_\_\_

полное наименование должности

М.П.

\_\_\_\_\_

подпись

\_\_\_\_\_

инициалы, фамилия

**Раздел 10**

**КАДАСТРОВЫЙ ПЛАН ТЕРРИТОРИИ**

Лист № 220раздела 10

Всего листов раздела 10: 283

Всего разделов: 11

Всего листов: 827

« 06 » июля 2021 г. № КУВИ-002/2021-83007525

Номер кадастрового квартала: 63:01:0913005

Сведения о характерных точках границ:

| Номер п/п | Реестровый номер | Обозначение характерных точек | Координаты |            | Описание закрепления на местности | Метод определения координат и средняя квадратическая погрешность положения характерной точки (Mt), м | Система координат |
|-----------|------------------|-------------------------------|------------|------------|-----------------------------------|--|-------------------|
|           |                  |                               | X          | Y          |                                   |  |                   |
| 1         | 2                | 3                             | 4          | 5          | 6                                 | 7  | 8                 |
| 3286      | 63:00-3.224      | 3286                          | 423780.96  | 1363984.35 | _____                             | _____  | КН63:17:0309017   |
| 3287      | 63:00-3.224      | 3287                          | 423738.19  | 1364010.22 | _____                             | _____  | КН63:17:0309017   |
| 3288      | 63:00-3.224      | 3288                          | 423719.79  | 1364030.15 | _____                             | _____  | КН63:17:0309017   |
| 3289      | 63:00-3.224      | 3289                          | 423705.3   | 1364044.03 | _____                             | _____  | КН63:17:0309017   |
| 3290      | 63:00-3.224      | 3290                          | 423688.04  | 1364067.21 | _____                             | _____  | КН63:17:0309017   |
| 3291      | 63:00-3.224      | 3291                          | 423668.95  | 1364095.14 | _____                             | _____  | КН63:17:0309017   |
| 3292      | 63:00-3.224      | 3292                          | 423622.85  | 1364143.12 | _____                             | _____  | КН63:17:0309017   |
| 3293      | 63:00-3.224      | 3293                          | 423596.1   | 1364170.92 | _____                             | _____  | КН63:17:0309017   |
| 3294      | 63:00-3.224      | 3294                          | 423559.09  | 1364219.93 | _____                             | _____  | КН63:17:0309017   |
| 3295      | 63:00-3.224      | 3295                          | 423545.67  | 1364249.42 | _____                             | _____  | КН63:17:0309017   |
| 3296      | 63:00-3.224      | 3296                          | 423545.13  | 1364251.26 | _____                             | _____  | КН63:17:0309017   |
| 3297      | 63:00-3.224      | 3297                          | 423534.53  | 1364286.9  | _____                             | _____  | КН63:17:0309017   |
| 3298      | 63:00-3.224      | 3298                          | 423525.57  | 1364305.99 | _____                             | _____  | КН63:17:0309017   |
| 3299      | 63:00-3.224      | 3299                          | 423505.2   | 1364329.48 | _____                             | _____  | КН63:17:0309017   |
| 3300      | 63:00-3.224      | 3300                          | 423478.65  | 1364348.37 | _____                             | _____  | КН63:17:0309017   |

\_\_\_\_\_

полное наименование должности

М.П.

\_\_\_\_\_

подпись

\_\_\_\_\_

инициалы, фамилия

## Раздел 10

### КАДАСТРОВЫЙ ПЛАН ТЕРРИТОРИИ

Лист № 221раздела 10

Всего листов раздела 10: 283

Всего разделов: 11

Всего листов: 827

« 06 » июля 2021 г. № КУВИ-002/2021-83007525

Номер кадастрового квартала: 63:01:0913005

Сведения о характерных точках границ:

| Номер п/п | Реестровый номер | Обозначение характерных точек | Координаты |            | Описание закрепления на местности | Метод определения координат и средняя квадратическая погрешность положения характерной точки (M <sub>t</sub> ), м | Система координат |
|-----------|------------------|-------------------------------|------------|------------|-----------------------------------|---|-------------------|
|           |                  |                               | X          | Y          |                                   |   |                   |
| 1         | 2                | 3                             | 4          | 5          | 6                                 | 7   | 8                 |
| 3301      | 63:00-3.224      | 3301                          | 423456.55  | 1364376.17 | _____                             | _____   | КН63:17:0309017   |
| 3302      | 63:00-3.224      | 3302                          | 423445.57  | 1364396.88 | _____                             | _____   | КН63:17:0309017   |
| 3303      | 63:00-3.224      | 3303                          | 423304.54  | 1364557.18 | _____                             | _____   | КН63:17:0309017   |
| 3304      | 63:00-3.224      | 3304                          | 423148.12  | 1364727.67 | _____                             | _____   | КН63:17:0309017   |
| 3305      | 63:00-3.224      | 3305                          | 422949.28  | 1364943.99 | _____                             | _____   | КН63:17:0309017   |
| 3306      | 63:00-3.224      | 3306                          | 422931.11  | 1364956.51 | _____                             | _____   | КН63:17:0309017   |
| 3307      | 63:00-3.224      | 3307                          | 422919.95  | 1364964.21 | _____                             | _____   | КН63:17:0309017   |
| 3308      | 63:00-3.224      | 3308                          | 422915.14  | 1365006.63 | _____                             | _____   | КН63:17:0309017   |
| 3309      | 63:00-3.224      | 3309                          | 422926.13  | 1365040.92 | _____                             | _____   | КН63:17:0309017   |

|      |             |      |           |            |       |       |                 |
|------|-------------|------|-----------|------------|-------|-------|-----------------|
| 3310 | 63:00-3.224 | 3310 | 422929.32 | 1365059.48 | _____ | _____ | КН63:17:0309017 |
| 3311 | 63:00-3.224 | 3311 | 422930.19 | 1365066.03 | _____ | _____ | КН63:17:0309017 |
| 3312 | 63:00-3.224 | 3312 | 422931.57 | 1365076.83 | _____ | _____ | КН63:17:0309017 |
| 3313 | 63:00-3.224 | 3313 | 422932.22 | 1365090.42 | _____ | _____ | КН63:17:0309017 |
| 3314 | 63:00-3.224 | 3314 | 422930.34 | 1365106.65 | _____ | _____ | КН63:17:0309017 |
| 3315 | 63:00-3.224 | 3315 | 422916.38 | 1365140.74 | _____ | _____ | КН63:17:0309017 |

\_\_\_\_\_

полное наименование должности

М.П.

\_\_\_\_\_

подпись

\_\_\_\_\_

инициалы, фамилия

## Раздел 10

### КАДАСТРОВЫЙ ПЛАН ТЕРРИТОРИИ

Лист № 222раздела 10

Всего листов раздела 10: 283

Всего разделов: 11

Всего листов: 827

« 06 » июля 2021 г. № КУВИ-002/2021-83007525

Номер кадастрового квартала: 63:01:0913005

Сведения о характерных точках границ:

| Номер п/п | Реестровый номер | Обозначение характерных точек | Координаты |            | Описание закрепления на местности | Метод определения координат и средняя квадратическая погрешность положения характерной точки (Mt), м | Система координат |
|-----------|------------------|-------------------------------|------------|------------|-----------------------------------|--|-------------------|
|           |                  |                               | X          | Y          |                                   |  |                   |
| 1         | 2                | 3                             | 4          | 5          | 6                                 | 7  | 8                 |
| 3316      | 63:00-3.224      | 3316                          | 422914.3   | 1365157.93 | _____                             | _____  | КН63:17:0309017   |
| 3317      | 63:00-3.224      | 3317                          | 422908.7   | 1365181.62 | _____                             | _____  | КН63:17:0309017   |

|      |             |      |           |            |       |       |                 |
|------|-------------|------|-----------|------------|-------|-------|-----------------|
| 3318 | 63:00-3.224 | 3318 | 422910.53 | 1365196.9  | _____ | _____ | КН63:17:0309017 |
| 3319 | 63:00-3.224 | 3319 | 422914.52 | 1365204.52 | _____ | _____ | КН63:17:0309017 |
| 3320 | 63:00-3.224 | 3320 | 422923.39 | 1365217    | _____ | _____ | КН63:17:0309017 |
| 3321 | 63:00-3.224 | 3321 | 422929.67 | 1365230.61 | _____ | _____ | КН63:17:0309017 |
| 3322 | 63:00-3.224 | 3322 | 422942.6  | 1365250.01 | _____ | _____ | КН63:17:0309017 |
| 3323 | 63:00-3.224 | 3323 | 422952.37 | 1365274.53 | _____ | _____ | КН63:17:0309017 |
| 3324 | 63:00-3.224 | 3324 | 422954.61 | 1365280.44 | _____ | _____ | КН63:17:0309017 |
| 3325 | 63:00-3.224 | 3325 | 422961.58 | 1365308.88 | _____ | _____ | КН63:17:0309017 |
| 3326 | 63:00-3.224 | 3326 | 422968.08 | 1365327.44 | _____ | _____ | КН63:17:0309017 |
| 3327 | 63:00-3.224 | 3327 | 422986.62 | 1365391.48 | _____ | _____ | КН63:17:0309017 |
| 3328 | 63:00-3.224 | 3328 | 422992.09 | 1365483.65 | _____ | _____ | КН63:17:0309017 |
| 3329 | 63:00-3.224 | 3329 | 423006.73 | 1365782.66 | _____ | _____ | КН63:17:0309017 |
| 3330 | 63:00-3.224 | 3330 | 422996.46 | 1365846.28 | _____ | _____ | КН63:17:0309017 |

\_\_\_\_\_

полное наименование должности

М.П.

\_\_\_\_\_

подпись

\_\_\_\_\_

инициалы, фамилия

## Раздел 10

### КАДАСТРОВЫЙ ПЛАН ТЕРРИТОРИИ

Лист № 223 раздела 10

Всего листов раздела 10: 283

Всего разделов: 11

Всего листов: 827

« 06 » июля 2021 г. № КУВИ-002/2021-83007525

Номер кадастрового квартала: 63:01:0913005

Сведения о характерных точках границ:

| Номер п/п | Реестровый номер | Обозначение характерных точек | Координаты |            | Описание закрепления на местности | Метод определения координат и средняя квадратическая погрешность положения характерной точки (Mt), м | Система координат |
|-----------|------------------|-------------------------------|------------|------------|-----------------------------------|--|-------------------|
|           |                  |                               | X          | Y          |                                   |  |                   |
| 1         | 2                | 3                             | 4          | 5          | 6                                 | 7  | 8                 |
| 3331      | 63:00-3.224      | 3331                          | 422995.44  | 1365852.69 | _____                             | _____  | КН63:17:0309017   |
| 3332      | 63:00-3.224      | 3332                          | 422981.75  | 1365861.99 | _____                             | _____  | КН63:17:0309017   |
| 3333      | 63:00-3.224      | 3333                          | 422975.62  | 1365866.08 | _____                             | _____  | КН63:17:0309017   |
| 3334      | 63:00-3.224      | 3334                          | 422966.26  | 1365867.84 | _____                             | _____  | КН63:17:0309017   |
| 3335      | 63:00-3.224      | 3335                          | 422956.9   | 1365872.51 | _____                             | _____  | КН63:17:0309017   |
| 3336      | 63:00-3.224      | 3336                          | 422955.16  | 1365881.57 | _____                             | _____  | КН63:17:0309017   |
| 3337      | 63:00-3.224      | 3337                          | 422957.79  | 1365890.63 | _____                             | _____  | КН63:17:0309017   |
| 3338      | 63:00-3.224      | 3338                          | 422963.04  | 1365900.27 | _____                             | _____  | КН63:17:0309017   |
| 3339      | 63:00-3.224      | 3339                          | 422969.47  | 1365909.9  | _____                             | _____  | КН63:17:0309017   |
| 3340      | 63:00-3.224      | 3340                          | 422985.72  | 1365908.13 | _____                             | _____  | КН63:17:0309017   |
| 3341      | 63:00-3.224      | 3341                          | 422984.33  | 1365914.16 | _____                             | _____  | КН63:17:0309017   |
| 3342      | 63:00-3.224      | 3342                          | 422981.67  | 1365925.56 | _____                             | _____  | КН63:17:0309017   |
| 3343      | 63:00-3.224      | 3343                          | 422967.42  | 1365954.06 | _____                             | _____  | КН63:17:0309017   |
| 3344      | 63:00-3.224      | 3344                          | 422965.48  | 1365967.53 | _____                             | _____  | КН63:17:0309017   |
| 3345      | 63:00-3.224      | 3345                          | 422962.56  | 1365974.65 | _____                             | _____  | КН63:17:0309017   |

\_\_\_\_\_

полное наименование должности

М.П.

\_\_\_\_\_

подпись

\_\_\_\_\_

инициалы, фамилия

## КАДАСТРОВЫЙ ПЛАН ТЕРРИТОРИИ

Лист № 224 раздела 10

Всего листов раздела 10: 283

Всего разделов: 11

Всего листов: 827

« 06 » июля 2021 г. № КУВИ-002/2021-83007525

Номер кадастрового квартала: 63:01:0913005

Сведения о характерных точках границ:

| Номер п/п | Реестровый номер | Обозначение характерных точек | Координаты |            | Описание закрепления на местности | Метод определения координат и средняя квадратическая погрешность положения характерной точки (M <sub>t</sub> ), м | Система координат |
|-----------|------------------|-------------------------------|------------|------------|-----------------------------------|---|-------------------|
|           |                  |                               | X          | Y          |                                   |   |                   |
| 1         | 2                | 3                             | 4          | 5          | 6                                 | 7   | 8                 |
| 3346      | 63:00-3.224      | 3346                          | 422976.35  | 1365998.33 | _____                             | _____   | КН63:17:0309017   |
| 3347      | 63:00-3.224      | 3347                          | 422985.02  | 1366020.73 | _____                             | _____   | КН63:17:0309017   |
| 3348      | 63:00-3.224      | 3348                          | 422997.62  | 1366055.34 | _____                             | _____   | КН63:17:0309017   |
| 3349      | 63:00-3.224      | 3349                          | 423004.07  | 1366068.46 | _____                             | _____   | КН63:17:0309017   |
| 3350      | 63:00-3.224      | 3350                          | 423009.91  | 1366074.7  | _____                             | _____   | КН63:17:0309017   |
| 3351      | 63:00-3.224      | 3351                          | 423009.92  | 1366076.06 | _____                             | _____   | КН63:17:0309017   |
| 3352      | 63:00-3.224      | 3352                          | 423094.64  | 1366086.44 | _____                             | _____   | КН63:17:0309017   |
| 3353      | 63:00-3.224      | 3353                          | 423531.14  | 1366140.03 | _____                             | _____   | КН63:17:0309017   |
| 3354      | 63:00-3.224      | 3354                          | 423651.21  | 1366154.75 | _____                             | _____   | КН63:17:0309017   |
| 3355      | 63:00-3.224      | 3355                          | 423651.03  | 1366186.3  | _____                             | _____   | КН63:17:0309017   |
| 3356      | 63:00-3.224      | 3356                          | 423666.75  | 1366208.11 | _____                             | _____   | КН63:17:0309017   |
| 3357      | 63:00-3.224      | 3357                          | 423689.42  | 1366227.95 | _____                             | _____   | КН63:17:0309017   |
| 3358      | 63:00-3.224      | 3358                          | 423697.45  | 1366240.76 | _____                             | _____   | КН63:17:0309017   |
| 3359      | 63:00-3.224      | 3359                          | 423694.95  | 1366254.06 | _____                             | _____   | КН63:17:0309017   |



|      |             |      |           |            |       |       |                 |
|------|-------------|------|-----------|------------|-------|-------|-----------------|
| 3360 | 63:00-3.224 | 3360 | 423680.81 | 1366261.53 | _____ | _____ | КН63:17:0309017 |
|------|-------------|------|-----------|------------|-------|-------|-----------------|

\_\_\_\_\_

полное наименование должности

М.П.

\_\_\_\_\_

подпись

\_\_\_\_\_

инициалы, фамилия

## Раздел 10

### КАДАСТРОВЫЙ ПЛАН ТЕРРИТОРИИ

Лист № 225раздела 10

Всего листов раздела 10: 283

Всего разделов: 11

Всего листов: 827

« 06 » июля 2021 г. № КУВИ-002/2021-83007525

Номер кадастрового квартала: 63:01:0913005

Сведения о характерных точках границ:

| Номер п/п | Реестровый номер | Обозначение характерных точек | Координаты |            | Описание закрепления на местности | Метод определения координат и средняя квадратическая погрешность положения характерной точки (Mt), м | Система координат |
|-----------|------------------|-------------------------------|------------|------------|-----------------------------------|--|-------------------|
|           |                  |                               | X          | Y          |                                   |  |                   |
| 1         | 2                | 3                             | 4          | 5          | 6                                 | 7  | 8                 |
| 3361      | 63:00-3.224      | 3361                          | 423667.52  | 1366259.88 | _____                             | _____  | КН63:17:0309017   |
| 3362      | 63:00-3.224      | 3362                          | 423656.7   | 1366269.87 | _____                             | _____  | КН63:17:0309017   |
| 3363      | 63:00-3.224      | 3363                          | 423642.55  | 1366266.54 | _____                             | _____  | КН63:17:0309017   |
| 3364      | 63:00-3.224      | 3364                          | 423621.78  | 1366253.22 | _____                             | _____  | КН63:17:0309017   |
| 3365      | 63:00-3.224      | 3365                          | 423614.88  | 1366227.39 | _____                             | _____  | КН63:17:0309017   |
| 3366      | 63:00-3.224      | 3366                          | 423617.62  | 1366191.68 | _____                             | _____  | КН63:17:0309017   |
| 3367      | 63:00-3.224      | 3367                          | 423601.84  | 1366185.03 | _____                             | _____  | КН63:17:0309017   |



|      |             |      |           |            |       |       |                 |
|------|-------------|------|-----------|------------|-------|-------|-----------------|
| 3376 | 63:00-3.224 | 3376 | 423585.19 | 1366339.7  | _____ | _____ | КН63:17:0309017 |
| 3377 | 63:00-3.224 | 3377 | 423581.37 | 1366351.06 | _____ | _____ | КН63:17:0309017 |
| 3378 | 63:00-3.224 | 3378 | 423583.71 | 1366357.32 | _____ | _____ | КН63:17:0309017 |
| 3379 | 63:00-3.224 | 3379 | 423597.42 | 1366360.44 | _____ | _____ | КН63:17:0309017 |
| 3380 | 63:00-3.224 | 3380 | 423601.78 | 1366367.31 | _____ | _____ | КН63:17:0309017 |
| 3381 | 63:00-3.224 | 3381 | 423596.52 | 1366373.27 | _____ | _____ | КН63:17:0309017 |
| 3382 | 63:00-3.224 | 3382 | 423602.26 | 1366379.69 | _____ | _____ | КН63:17:0309017 |
| 3383 | 63:00-3.224 | 3383 | 423650.75 | 1366349.08 | _____ | _____ | КН63:17:0309017 |
| 3384 | 63:00-3.224 | 3384 | 423654.28 | 1366343.8  | _____ | _____ | КН63:17:0309017 |
| 3385 | 63:00-3.224 | 3385 | 423650.2  | 1366332    | _____ | _____ | КН63:17:0309017 |
| 3386 | 63:00-3.224 | 3386 | 423656.09 | 1366319.05 | _____ | _____ | КН63:17:0309017 |
| 3387 | 63:00-3.224 | 3387 | 423660.64 | 1366315.23 | _____ | _____ | КН63:17:0309017 |
| 3388 | 63:00-3.224 | 3388 | 423668.67 | 1366314.54 | _____ | _____ | КН63:17:0309017 |
| 3389 | 63:00-3.224 | 3389 | 423676.35 | 1366318.53 | _____ | _____ | КН63:17:0309017 |
| 3390 | 63:00-3.224 | 3390 | 423681.43 | 1366325.88 | _____ | _____ | КН63:17:0309017 |

\_\_\_\_\_

полное наименование должности

М.П.

\_\_\_\_\_

подпись

\_\_\_\_\_

инициалы, фамилия

**Раздел 10**

**КАДАСТРОВЫЙ ПЛАН ТЕРРИТОРИИ**

Лист № 227раздела 10

Всего листов раздела 10: 283

Всего разделов: 11

Всего листов: 827

« 06 » июля 2021 г. № КУВИ-002/2021-83007525

Номер кадастрового квартала: 63:01:0913005

Сведения о характерных точках границ:

| Номер п/п | Реестровый номер | Обозначение характерных точек | Координаты |            | Описание закрепления на местности | Метод определения координат и средняя квадратическая погрешность положения характерной точки (Mt), м | Система координат |
|-----------|------------------|-------------------------------|------------|------------|-----------------------------------|--|-------------------|
|           |                  |                               | X          | Y          |                                   |  |                   |
| 1         | 2                | 3                             | 4          | 5          | 6                                 | 7  | 8                 |
| 3391      | 63:00-3.224      | 3391                          | 423671.67  | 1366339.44 | _____                             | _____  | КН63:17:0309017   |
| 3392      | 63:00-3.224      | 3392                          | 423667.8   | 1366361.47 | _____                             | _____  | КН63:17:0309017   |
| 3393      | 63:00-3.224      | 3393                          | 423665.87  | 1366372.2  | _____                             | _____  | КН63:17:0309017   |
| 3394      | 63:00-3.224      | 3394                          | 423661.19  | 1366381.01 | _____                             | _____  | КН63:17:0309017   |
| 3395      | 63:00-3.224      | 3395                          | 423654.6   | 1366382.68 | _____                             | _____  | КН63:17:0309017   |
| 3396      | 63:00-3.224      | 3396                          | 423647.71  | 1366379.91 | _____                             | _____  | КН63:17:0309017   |
| 3397      | 63:00-3.224      | 3397                          | 423632.85  | 1366379.63 | _____                             | _____  | КН63:17:0309017   |
| 3398      | 63:00-3.224      | 3398                          | 423625.14  | 1366381.55 | _____                             | _____  | КН63:17:0309017   |
| 3399      | 63:00-3.224      | 3399                          | 423615.79  | 1366390.92 | _____                             | _____  | КН63:17:0309017   |
| 3400      | 63:00-3.224      | 3400                          | 423605.88  | 1366396.15 | _____                             | _____  | КН63:17:0309017   |
| 3401      | 63:00-3.224      | 3401                          | 423599.54  | 1366392.58 | _____                             | _____  | КН63:17:0309017   |
| 3402      | 63:00-3.224      | 3402                          | 423587.12  | 1366444.44 | _____                             | _____  | КН63:17:0309017   |
| 3403      | 63:00-3.224      | 3403                          | 423564.65  | 1366471.17 | _____                             | _____  | КН63:17:0309017   |
| 3404      | 63:00-3.224      | 3404                          | 423631.7   | 1366483.82 | _____                             | _____  | КН63:17:0309017   |
| 3405      | 63:00-3.224      | 3405                          | 423670.19  | 1366511.76 | _____                             | _____  | КН63:17:0309017   |

\_\_\_\_\_

полное наименование должности

М.П.

\_\_\_\_\_

подпись

\_\_\_\_\_

инициалы, фамилия

## КАДАСТРОВЫЙ ПЛАН ТЕРРИТОРИИ

Лист № 228раздела 10

Всего листов раздела 10: 283

Всего разделов: 11

Всего листов: 827

« 06 » июля 2021 г. № КУВИ-002/2021-83007525

Номер кадастрового квартала: 63:01:0913005

Сведения о характерных точках границ:

| Номер п/п | Реестровый номер | Обозначение характерных точек | Координаты |            | Описание закрепления на местности | Метод определения координат и средняя квадратическая погрешность положения характерной точки (M <sub>t</sub> ), м | Система координат |
|-----------|------------------|-------------------------------|------------|------------|-----------------------------------|---|-------------------|
|           |                  |                               | X          | Y          |                                   |   |                   |
| 1         | 2                | 3                             | 4          | 5          | 6                                 | 7   | 8                 |
| 3406      | 63:00-3.224      | 3406                          | 423674.37  | 1366558.07 | _____                             | _____   | КН63:17:0309017   |
| 3407      | 63:00-3.224      | 3407                          | 423644.01  | 1366614    | _____                             | _____   | КН63:17:0309017   |
| 3408      | 63:00-3.224      | 3408                          | 423636.25  | 1366665.57 | _____                             | _____   | КН63:17:0309017   |
| 3409      | 63:00-3.224      | 3409                          | 423651.47  | 1366669.6  | _____                             | _____   | КН63:17:0309017   |
| 3410      | 63:00-3.224      | 3410                          | 423663.8   | 1366667.66 | _____                             | _____   | КН63:17:0309017   |
| 3411      | 63:00-3.224      | 3411                          | 423651.51  | 1366680.86 | _____                             | _____   | КН63:17:0309017   |
| 3412      | 63:00-3.224      | 3412                          | 423647.29  | 1366685.38 | _____                             | _____   | КН63:17:0309017   |
| 3413      | 63:00-3.224      | 3413                          | 423652.68  | 1366689.65 | _____                             | _____   | КН63:17:0309017   |
| 3414      | 63:00-3.224      | 3414                          | 423656.63  | 1366692.45 | _____                             | _____   | КН63:17:0309017   |
| 3415      | 63:00-3.224      | 3415                          | 423664.88  | 1366698.28 | _____                             | _____   | КН63:17:0309017   |
| 3416      | 63:00-3.224      | 3416                          | 423696.57  | 1366720.46 | _____                             | _____   | КН63:17:0309017   |
| 3417      | 63:00-3.224      | 3417                          | 423638.14  | 1366780.76 | _____                             | _____   | КН63:17:0309017   |

|      |             |      |           |            |       |       |                 |
|------|-------------|------|-----------|------------|-------|-------|-----------------|
| 3418 | 63:00-3.224 | 3418 | 423553.65 | 1366850.41 | _____ | _____ | КН63:17:0309017 |
| 3419 | 63:00-3.224 | 3419 | 423456.2  | 1366949.71 | _____ | _____ | КН63:17:0309017 |
| 3420 | 63:00-3.224 | 3420 | 423383.59 | 1367020.41 | _____ | _____ | КН63:17:0309017 |

\_\_\_\_\_

полное наименование должности

М.П.

\_\_\_\_\_

подпись

\_\_\_\_\_

инициалы, фамилия

## Раздел 10

### КАДАСТРОВЫЙ ПЛАН ТЕРРИТОРИИ

Лист № 229раздела 10

Всего листов раздела 10: 283

Всего разделов: 11

Всего листов: 827

« 06 » июля 2021 г. № КУВИ-002/2021-83007525

Номер кадастрового квартала: 63:01:0913005

Сведения о характерных точках границ:

| Номер п/п | Реестровый номер | Обозначение характерных точек | Координаты |            | Описание закрепления на местности | Метод определения координат и средняя квадратическая погрешность положения характерной точки (Mt), м | Система координат |
|-----------|------------------|-------------------------------|------------|------------|-----------------------------------|--|-------------------|
|           |                  |                               | X          | Y          |                                   |  |                   |
| 1         | 2                | 3                             | 4          | 5          | 6                                 | 7  | 8                 |
| 3421      | 63:00-3.224      | 3421                          | 423325.95  | 1367062.44 | _____                             | _____  | КН63:17:0309017   |
| 3422      | 63:00-3.224      | 3422                          | 423255.86  | 1367128.71 | _____                             | _____  | КН63:17:0309017   |
| 3423      | 63:00-3.224      | 3423                          | 423197.14  | 1367183.65 | _____                             | _____  | КН63:17:0309017   |
| 3424      | 63:00-3.224      | 3424                          | 423144.24  | 1367245.94 | _____                             | _____  | КН63:17:0309017   |
| 3425      | 63:00-3.224      | 3425                          | 423060.54  | 1367316.45 | _____                             | _____  | КН63:17:0309017   |



| 1    | 2           | 3    | 4         | 5          | 6     | положения характерной точки (Mt), м | 7     | 8               |
|------|-------------|------|-----------|------------|-------|-------------------------------------|-------|-----------------|
| 3436 | 63:00-3.224 | 3436 | 422360.56 | 1367896.96 | _____ | _____                               | _____ | КН63:17:0309017 |
| 3437 | 63:00-3.224 | 3437 | 422269.88 | 1367971.96 | _____ | _____                               | _____ | КН63:17:0309017 |
| 3438 | 63:00-3.224 | 3438 | 422249.57 | 1367994.31 | _____ | _____                               | _____ | КН63:17:0309017 |
| 3439 | 63:00-3.224 | 3439 | 422245.32 | 1368007.9  | _____ | _____                               | _____ | КН63:17:0309017 |
| 3440 | 63:00-3.224 | 3440 | 422212.07 | 1368016.92 | _____ | _____                               | _____ | КН63:17:0309017 |
| 3441 | 63:00-3.224 | 3441 | 422186.72 | 1368031.08 | _____ | _____                               | _____ | КН63:17:0309017 |
| 3442 | 63:00-3.224 | 3442 | 422176.16 | 1368036.7  | _____ | _____                               | _____ | КН63:17:0309017 |
| 3443 | 63:00-3.224 | 3443 | 422160.2  | 1368042.63 | _____ | _____                               | _____ | КН63:17:0309017 |
| 3444 | 63:00-3.224 | 3444 | 422149.63 | 1368046.56 | _____ | _____                               | _____ | КН63:17:0309017 |
| 3445 | 63:00-3.224 | 3445 | 422133.67 | 1368052.49 | _____ | _____                               | _____ | КН63:17:0309017 |
| 3446 | 63:00-3.224 | 3446 | 422125.08 | 1368055.69 | _____ | _____                               | _____ | КН63:17:0309017 |
| 3447 | 63:00-3.224 | 3447 | 422062.56 | 1368078.91 | _____ | _____                               | _____ | КН63:17:0309017 |
| 3448 | 63:00-3.224 | 3448 | 422136.38 | 1368330.36 | _____ | _____                               | _____ | КН63:17:0309017 |
| 3449 | 63:00-3.224 | 3449 | 422136.92 | 1368330.7  | _____ | _____                               | _____ | КН63:17:0309017 |
| 3450 | 63:00-3.224 | 3450 | 422137.15 | 1368331.5  | _____ | _____                               | _____ | КН63:17:0309017 |

\_\_\_\_\_

полное наименование должности

М.П.

\_\_\_\_\_

подпись

\_\_\_\_\_

инициалы, фамилия

**Раздел 10**

**КАДАСТРОВЫЙ ПЛАН ТЕРРИТОРИИ**



Лист № 231раздела 10

Всего листов раздела 10: 283

Всего разделов: 11

Всего листов: 827

« 06 » июля 2021 г. № КУВИ-002/2021-83007525

Номер кадастрового квартала: 63:01:0913005

Сведения о характерных точках границ:

| Номер п/п | Реестровый номер | Обозначение характерных точек | Координаты |            | Описание закрепления на местности | Метод определения координат и средняя квадратическая погрешность положения характерной точки (Mt), м | Система координат |
|-----------|------------------|-------------------------------|------------|------------|-----------------------------------|--|-------------------|
|           |                  |                               | X          | Y          |                                   |  |                   |
| 1         | 2                | 3                             | 4          | 5          | 6                                 | 7  | 8                 |
| 3451      | 63:00-3.224      | 3451                          | 422127.69  | 1368344.46 | _____                             | _____  | КН63:17:0309017   |
| 3452      | 63:00-3.224      | 3452                          | 422120.78  | 1368353.89 | _____                             | _____  | КН63:17:0309017   |
| 3453      | 63:00-3.224      | 3453                          | 422120.4   | 1368354.47 | _____                             | _____  | КН63:17:0309017   |
| 3454      | 63:00-3.224      | 3454                          | 422234.83  | 1368430.1  | _____                             | _____  | КН63:17:0309017   |
| 3455      | 63:00-3.224      | 3455                          | 422232.37  | 1368433.86 | _____                             | _____  | КН63:17:0309017   |
| 3456      | 63:00-3.224      | 3456                          | 422235.11  | 1368435.77 | _____                             | _____  | КН63:17:0309017   |
| 3457      | 63:00-3.224      | 3457                          | 422202.45  | 1368484.91 | _____                             | _____  | КН63:17:0309017   |
| 3458      | 63:00-3.224      | 3458                          | 422185.93  | 1368511.58 | _____                             | _____  | КН63:17:0309017   |
| 3459      | 63:00-3.224      | 3459                          | 422198.38  | 1368550.37 | _____                             | _____  | КН63:17:0309017   |
| 3460      | 63:00-3.224      | 3460                          | 422259.85  | 1368744.69 | _____                             | _____  | КН63:17:0309017   |
| 3461      | 63:00-3.224      | 3461                          | 422278.96  | 1368804.23 | _____                             | _____  | КН63:17:0309017   |
| 3462      | 63:00-3.224      | 3462                          | 422292.73  | 1368845.74 | _____                             | _____  | КН63:17:0309017   |
| 3463      | 63:00-3.224      | 3463                          | 422289.75  | 1368846.34 | _____                             | _____  | КН63:17:0309017   |
| 3464      | 63:00-3.224      | 3464                          | 422206.33  | 1368860.51 | _____                             | _____  | КН63:17:0309017   |
| 3465      | 63:00-3.224      | 3465                          | 422113.35  | 1368883.1  | _____                             | _____  | КН63:17:0309017   |

\_\_\_\_\_

полное наименование должности

М.П.

\_\_\_\_\_

подпись

\_\_\_\_\_

инициалы, фамилия

## Раздел 10

### КАДАСТРОВЫЙ ПЛАН ТЕРРИТОРИИ

Лист № 232раздела 10

Всего листов раздела 10: 283

Всего разделов: 11

Всего листов: 827

« 06 » июля 2021 г. № КУВИ-002/2021-83007525

Номер кадастрового квартала: 63:01:0913005

Сведения о характерных точках границ:

| Номер п/п | Реестровый номер | Обозначение характерных точек | Координаты |            | Описание закрепления на местности | Метод определения координат и средняя квадратическая погрешность положения характерной точки (M <sub>t</sub> ), м | Система координат |
|-----------|------------------|-------------------------------|------------|------------|-----------------------------------|---|-------------------|
|           |                  |                               | X          | Y          |                                   |   |                   |
| 1         | 2                | 3                             | 4          | 5          | 6                                 | 7   | 8                 |
| 3466      | 63:00-3.224      | 3466                          | 422023.82  | 1368724.06 | _____                             | _____   | КН63:17:0309017   |
| 3467      | 63:00-3.224      | 3467                          | 421935.52  | 1368732.59 | _____                             | _____   | КН63:17:0309017   |
| 3468      | 63:00-3.224      | 3468                          | 421886.04  | 1368737.29 | _____                             | _____   | КН63:17:0309017   |
| 3469      | 63:00-3.224      | 3469                          | 421874.16  | 1368719.45 | _____                             | _____   | КН63:17:0309017   |
| 3470      | 63:00-3.224      | 3470                          | 421752.13  | 1368733.02 | _____                             | _____   | КН63:17:0309017   |
| 3471      | 63:00-3.224      | 3471                          | 421618.14  | 1368750.27 | _____                             | _____   | КН63:17:0309017   |
| 3472      | 63:00-3.224      | 3472                          | 421582.34  | 1368758.22 | _____                             | _____   | КН63:17:0309017   |
| 3473      | 63:00-3.224      | 3473                          | 421514.29  | 1368762.19 | _____                             | _____   | КН63:17:0309017   |
| 3474      | 63:00-3.224      | 3474                          | 421465.21  | 1368772.79 | _____                             | _____   | КН63:17:0309017   |

|      |             |      |           |            |       |       |                 |
|------|-------------|------|-----------|------------|-------|-------|-----------------|
| 3475 | 63:00-3.224 | 3475 | 421412.14 | 1368775.44 | _____ | _____ | КН63:17:0309017 |
| 3476 | 63:00-3.224 | 3476 | 421356.42 | 1368780.51 | _____ | _____ | КН63:17:0309017 |
| 3477 | 63:00-3.224 | 3477 | 421323.39 | 1368792.69 | _____ | _____ | КН63:17:0309017 |
| 3478 | 63:00-3.224 | 3478 | 421223.69 | 1368805.14 | _____ | _____ | КН63:17:0309017 |
| 3479 | 63:00-3.224 | 3479 | 421114.76 | 1368809.9  | _____ | _____ | КН63:17:0309017 |
| 3480 | 63:00-3.224 | 3480 | 421090.45 | 1368816.09 | _____ | _____ | КН63:17:0309017 |

\_\_\_\_\_

полное наименование должности

М.П.

\_\_\_\_\_

подпись

\_\_\_\_\_

инициалы, фамилия

## Раздел 10

### КАДАСТРОВЫЙ ПЛАН ТЕРРИТОРИИ

Лист № 233раздела 10

Всего листов раздела 10: 283

Всего разделов: 11

Всего листов: 827

« 06 » июля 2021 г. № КУВИ-002/2021-83007525

Номер кадастрового квартала: 63:01:0913005

Сведения о характерных точках границ:

| Номер п/п | Реестровый номер | Обозначение характерных точек | Координаты |            | Описание закрепления на местности | Метод определения координат и средняя квадратическая погрешность положения характерной точки (M <sub>t</sub> ), м | Система координат |
|-----------|------------------|-------------------------------|------------|------------|-----------------------------------|---|-------------------|
|           |                  |                               | X          | Y          |                                   |   |                   |
| 1         | 2                | 3                             | 4          | 5          | 6                                 | 7   | 8                 |
| 3481      | 63:00-3.224      | 3481                          | 421039.95  | 1368819.32 | _____                             | _____   | КН63:17:0309017   |
| 3482      | 63:00-3.224      | 3482                          | 421012.47  | 1368820.42 | _____                             | _____   | КН63:17:0309017   |

|      |             |      |           |            |       |       |                 |
|------|-------------|------|-----------|------------|-------|-------|-----------------|
| 3483 | 63:00-3.224 | 3483 | 420795.37 | 1368837.21 | _____ | _____ | КН63:17:0309017 |
| 3484 | 63:00-3.224 | 3484 | 420775.1  | 1368838.94 | _____ | _____ | КН63:17:0309017 |
| 3485 | 63:00-3.224 | 3485 | 420510.66 | 1368605.13 | _____ | _____ | КН63:17:0309017 |
| 3486 | 63:00-3.224 | 3486 | 420348.65 | 1368476.43 | _____ | _____ | КН63:17:0309017 |
| 3487 | 63:00-3.224 | 3487 | 420173.3  | 1368412.53 | _____ | _____ | КН63:17:0309017 |
| 3488 | 63:00-3.224 | 3488 | 419990.4  | 1368305.62 | _____ | _____ | КН63:17:0309017 |
| 3489 | 63:00-3.224 | 3489 | 419855.58 | 1368248.6  | _____ | _____ | КН63:17:0309017 |
| 3490 | 63:00-3.224 | 3490 | 419604.3  | 1368257.12 | _____ | _____ | КН63:17:0309017 |
| 3491 | 63:00-3.224 | 3491 | 419572.51 | 1368275.46 | _____ | _____ | КН63:17:0309017 |
| 3492 | 63:00-3.224 | 3492 | 419300.39 | 1368427.4  | _____ | _____ | КН63:17:0309017 |
| 3493 | 63:00-3.224 | 3493 | 419357.1  | 1368518.36 | _____ | _____ | КН63:17:0309017 |
| 3494 | 63:00-3.224 | 3494 | 419273.11 | 1368599.59 | _____ | _____ | КН63:17:0309017 |
| 3495 | 63:00-3.224 | 3495 | 419148.17 | 1368553.43 | _____ | _____ | КН63:17:0309017 |

\_\_\_\_\_

полное наименование должности

М.П.

\_\_\_\_\_

подпись

\_\_\_\_\_

инициалы, фамилия

## Раздел 10

### КАДАСТРОВЫЙ ПЛАН ТЕРРИТОРИИ

Лист № 234раздела 10

Всего листов раздела 10: 283

Всего разделов: 11

Всего листов: 827

« 06 » июля 2021 г. № КУВИ-002/2021-83007525

Номер кадастрового квартала: 63:01:0913005

Сведения о характерных точках границ:

| Номер п/п | Реестровый номер | Обозначение характерных точек | Координаты |            | Описание закрепления на местности | Метод определения координат и средняя квадратическая погрешность положения характерной точки (Mt), м | Система координат |
|-----------|------------------|-------------------------------|------------|------------|-----------------------------------|--|-------------------|
|           |                  |                               | X          | Y          |                                   |  |                   |
| 1         | 2                | 3                             | 4          | 5          | 6                                 | 7  | 8                 |
| 3496      | 63:00-3.224      | 3496                          | 419104.39  | 1368586.93 | _____                             | _____  | КН63:17:0309017   |
| 3497      | 63:00-3.224      | 3497                          | 419042.74  | 1368528.1  | _____                             | _____  | КН63:17:0309017   |
| 3498      | 63:00-3.224      | 3498                          | 418824.22  | 1368480.4  | _____                             | _____  | КН63:17:0309017   |
| 3499      | 63:00-3.224      | 3499                          | 418824.87  | 1368360.73 | _____                             | _____  | КН63:17:0309017   |
| 3500      | 63:00-3.224      | 3500                          | 418913.54  | 1368308.58 | _____                             | _____  | КН63:17:0309017   |
| 3501      | 63:00-3.224      | 3501                          | 419068.9   | 1368380.73 | _____                             | _____  | КН63:17:0309017   |
| 3502      | 63:00-3.224      | 3502                          | 419241.87  | 1368347.96 | _____                             | _____  | КН63:17:0309017   |
| 3503      | 63:00-3.224      | 3503                          | 419250.73  | 1368233.65 | _____                             | _____  | КН63:17:0309017   |
| 3504      | 63:00-3.224      | 3504                          | 419132.13  | 1368170.69 | _____                             | _____  | КН63:17:0309017   |
| 3505      | 63:00-3.224      | 3505                          | 419089.89  | 1368013.2  | _____                             | _____  | КН63:17:0309017   |
| 3506      | 63:00-3.224      | 3506                          | 418978.69  | 1367992.47 | _____                             | _____  | КН63:17:0309017   |
| 3507      | 63:00-3.224      | 3507                          | 418913.26  | 1368004.62 | _____                             | _____  | КН63:17:0309017   |
| 3508      | 63:00-3.224      | 3508                          | 418903.64  | 1368014.75 | _____                             | _____  | КН63:17:0309017   |
| 3509      | 63:00-3.224      | 3509                          | 418889.84  | 1368033.75 | _____                             | _____  | КН63:17:0309017   |
| 3510      | 63:00-3.224      | 3510                          | 418521.86  | 1368429.65 | _____                             | _____  | КН63:17:0309017   |

\_\_\_\_\_

полное наименование должности

М.П.

\_\_\_\_\_

подпись

\_\_\_\_\_

инициалы, фамилия

**Раздел 10**

## КАДАСТРОВЫЙ ПЛАН ТЕРРИТОРИИ

Лист № 235 раздела 10

Всего листов раздела 10: 283

Всего разделов: 11

Всего листов: 827

« 06 » июля 2021 г. № КУВИ-002/2021-83007525

Номер кадастрового квартала: 63:01:0913005

Сведения о характерных точках границ:

| Номер п/п | Реестровый номер | Обозначение характерных точек | Координаты |            | Описание закрепления на местности | Метод определения координат и средняя квадратическая погрешность положения характерной точки (M <sub>t</sub> ), м | Система координат |
|-----------|------------------|-------------------------------|------------|------------|-----------------------------------|---|-------------------|
|           |                  |                               | X          | Y          |                                   |   |                   |
| 1         | 2                | 3                             | 4          | 5          | 6                                 | 7   | 8                 |
| 3511      | 63:00-3.224      | 3511                          | 418467.74  | 1368481.5  | _____                             | _____   | КН63:17:0309017   |
| 3512      | 63:00-3.224      | 3512                          | 418434.39  | 1368516.43 | _____                             | _____   | КН63:17:0309017   |
| 3513      | 63:00-3.224      | 3513                          | 418388.33  | 1368561.27 | _____                             | _____   | КН63:17:0309017   |
| 3514      | 63:00-3.224      | 3514                          | 418288.09  | 1368649.68 | _____                             | _____   | КН63:17:0309017   |
| 3515      | 63:00-3.224      | 3515                          | 418143.73  | 1368766.75 | _____                             | _____   | КН63:17:0309017   |
| 3516      | 63:00-3.224      | 3516                          | 418056.76  | 1368836.78 | _____                             | _____   | КН63:17:0309017   |
| 3517      | 63:00-3.224      | 3517                          | 417785.66  | 1369060.28 | _____                             | _____   | КН63:17:0309017   |
| 3518      | 63:00-3.224      | 3518                          | 417412.2   | 1369363.27 | _____                             | _____   | КН63:17:0309017   |
| 3519      | 63:00-3.224      | 3519                          | 417276.18  | 1369471.58 | _____                             | _____   | КН63:17:0309017   |
| 3520      | 63:00-3.224      | 3520                          | 417196.22  | 1369539.98 | _____                             | _____   | КН63:17:0309017   |
| 3521      | 63:00-3.224      | 3521                          | 417122.12  | 1369599.98 | _____                             | _____   | КН63:17:0309017   |
| 3522      | 63:00-3.224      | 3522                          | 416945.93  | 1369747.41 | _____                             | _____   | КН63:17:0309017   |
| 3523      | 63:00-3.224      | 3523                          | 416906.16  | 1369778.48 | _____                             | _____   | КН63:17:0309017   |
| 3524      | 63:00-3.224      | 3524                          | 416754.06  | 1369901.58 | _____                             | _____   | КН63:17:0309017   |

|      |             |      |           |            |       |       |                 |
|------|-------------|------|-----------|------------|-------|-------|-----------------|
| 3525 | 63:00-3.224 | 3525 | 416590.49 | 1370035.73 | _____ | _____ | КН63:17:0309017 |
|------|-------------|------|-----------|------------|-------|-------|-----------------|

\_\_\_\_\_

полное наименование должности

М.П.

\_\_\_\_\_

подпись

\_\_\_\_\_

инициалы, фамилия

## Раздел 10

### КАДАСТРОВЫЙ ПЛАН ТЕРРИТОРИИ

Лист № 236раздела 10

Всего листов раздела 10: 283

Всего разделов: 11

Всего листов: 827

« 06 » июля 2021 г. № КУВИ-002/2021-83007525

Номер кадастрового квартала: 63:01:0913005

Сведения о характерных точках границ:

| Номер п/п | Реестровый номер | Обозначение характерных точек | Координаты |            | Описание закрепления на местности | Метод определения координат и средняя квадратическая погрешность положения характерной точки (Mt), м | Система координат |
|-----------|------------------|-------------------------------|------------|------------|-----------------------------------|--|-------------------|
|           |                  |                               | X          | Y          |                                   |  |                   |
| 1         | 2                | 3                             | 4          | 5          | 6                                 | 7  | 8                 |
| 3526      | 63:00-3.224      | 3526                          | 416561.53  | 1370059.56 | _____                             | _____  | КН63:17:0309017   |
| 3527      | 63:00-3.224      | 3527                          | 416396.37  | 1370195.51 | _____                             | _____  | КН63:17:0309017   |
| 3528      | 63:00-3.224      | 3528                          | 416306.3   | 1370269.66 | _____                             | _____  | КН63:17:0309017   |
| 3529      | 63:00-3.224      | 3529                          | 416249.02  | 1370316.8  | _____                             | _____  | КН63:17:0309017   |
| 3530      | 63:00-3.224      | 3530                          | 416093.59  | 1370449.11 | _____                             | _____  | КН63:17:0309017   |
| 3531      | 63:00-3.224      | 3531                          | 415977.02  | 1370545.26 | _____                             | _____  | КН63:17:0309017   |
| 3532      | 63:00-3.224      | 3532                          | 415972.98  | 1370548.85 | _____                             | _____  | КН63:17:0309017   |





|      |             |      |           |            |       |       |                 |
|------|-------------|------|-----------|------------|-------|-------|-----------------|
| 3541 | 63:00-3.224 | 3541 | 415760.75 | 1370230.38 | _____ | _____ | КН63:17:0309017 |
| 3542 | 63:00-3.224 | 3542 | 415762.95 | 1370184.5  | _____ | _____ | КН63:17:0309017 |
| 3543 | 63:00-3.224 | 3543 | 415770.61 | 1370098.43 | _____ | _____ | КН63:17:0309017 |
| 3544 | 63:00-3.224 | 3544 | 415776.86 | 1370083.73 | _____ | _____ | КН63:17:0309017 |
| 3545 | 63:00-3.224 | 3545 | 415769.16 | 1369836.75 | _____ | _____ | КН63:17:0309017 |
| 3546 | 63:00-3.224 | 3546 | 415782.55 | 1369823.61 | _____ | _____ | КН63:17:0309017 |
| 3547 | 63:00-3.224 | 3547 | 415793.33 | 1369824.8  | _____ | _____ | КН63:17:0309017 |
| 3548 | 63:00-3.224 | 3548 | 415812.57 | 1369812.03 | _____ | _____ | КН63:17:0309017 |
| 3549 | 63:00-3.224 | 3549 | 415827.26 | 1369788.45 | _____ | _____ | КН63:17:0309017 |
| 3550 | 63:00-3.224 | 3550 | 415830.49 | 1369763.81 | _____ | _____ | КН63:17:0309017 |
| 3551 | 63:00-3.224 | 3551 | 415829.55 | 1369739.3  | _____ | _____ | КН63:17:0309017 |
| 3552 | 63:00-3.224 | 3552 | 415839.1  | 1369692.99 | _____ | _____ | КН63:17:0309017 |
| 3553 | 63:00-3.224 | 3553 | 415843.58 | 1369653.67 | _____ | _____ | КН63:17:0309017 |
| 3554 | 63:00-3.224 | 3554 | 415843.3  | 1369629.15 | _____ | _____ | КН63:17:0309017 |
| 3555 | 63:00-3.224 | 3555 | 415848.57 | 1369608.3  | _____ | _____ | КН63:17:0309017 |

\_\_\_\_\_

полное наименование должности

М.П.

\_\_\_\_\_

подпись

\_\_\_\_\_

инициалы, фамилия

**Раздел 10**

**КАДАСТРОВЫЙ ПЛАН ТЕРРИТОРИИ**

Лист № 238раздела 10

Всего листов раздела 10: 283

Всего разделов: 11

Всего листов: 827

« 06 » июля 2021 г. № КУВИ-002/2021-83007525

Номер кадастрового квартала: 63:01:0913005

Сведения о характерных точках границ:

| Номер п/п | Реестровый номер | Обозначение характерных точек | Координаты |            | Описание закрепления на местности | Метод определения координат и средняя квадратическая погрешность положения характерной точки (M <sub>t</sub> ), м | Система координат |
|-----------|------------------|-------------------------------|------------|------------|-----------------------------------|---|-------------------|
|           |                  |                               | X          | Y          |                                   |   |                   |
| 1         | 2                | 3                             | 4          | 5          | 6                                 | 7   | 8                 |
| 3556      | 63:00-3.224      | 3556                          | 415847.34  | 1369570.19 | _____                             | _____   | КН63:17:0309017   |
| 3557      | 63:00-3.224      | 3557                          | 415850.97  | 1369554.69 | _____                             | _____   | КН63:17:0309017   |
| 3558      | 63:00-3.224      | 3558                          | 415856.1   | 1369502.72 | _____                             | _____   | КН63:17:0309017   |
| 3559      | 63:00-3.224      | 3559                          | 415867.97  | 1369460.47 | _____                             | _____   | КН63:17:0309017   |
| 3560      | 63:00-3.224      | 3560                          | 415887.34  | 1369418.42 | _____                             | _____   | КН63:17:0309017   |
| 3561      | 63:00-3.224      | 3561                          | 415913.49  | 1369376.02 | _____                             | _____   | КН63:17:0309017   |
| 3562      | 63:00-3.224      | 3562                          | 415936.09  | 1369343.29 | _____                             | _____   | КН63:17:0309017   |
| 3563      | 63:00-3.224      | 3563                          | 415965.47  | 1369296.18 | _____                             | _____   | КН63:17:0309017   |
| 3564      | 63:00-3.224      | 3564                          | 415995.06  | 1369270.86 | _____                             | _____   | КН63:17:0309017   |
| 3565      | 63:00-3.224      | 3565                          | 416015.14  | 1369248.52 | _____                             | _____   | КН63:17:0309017   |
| 3566      | 63:00-3.224      | 3566                          | 416024.3   | 1369229.53 | _____                             | _____   | КН63:17:0309017   |
| 3567      | 63:00-3.224      | 3567                          | 416030.36  | 1369204.74 | _____                             | _____   | КН63:17:0309017   |
| 3568      | 63:00-3.224      | 3568                          | 416028.74  | 1369185.36 | _____                             | _____   | КН63:17:0309017   |
| 3569      | 63:00-3.224      | 3569                          | 416019.58  | 1369178.62 | _____                             | _____   | КН63:17:0309017   |
| 3570      | 63:00-3.224      | 3570                          | 416006.13  | 1369177.01 | _____                             | _____   | КН63:17:0309017   |

\_\_\_\_\_

полное наименование должности

М.П.

\_\_\_\_\_

подпись

\_\_\_\_\_

инициалы, фамилия

## КАДАСТРОВЫЙ ПЛАН ТЕРРИТОРИИ

Лист № 239раздела 10

Всего листов раздела 10: 283

Всего разделов: 11

Всего листов: 827

« 06 » июля 2021 г. № КУВИ-002/2021-83007525

Номер кадастрового квартала: 63:01:0913005

Сведения о характерных точках границ:

| Номер п/п | Реестровый номер | Обозначение характерных точек | Координаты |            | Описание закрепления на местности | Метод определения координат и средняя квадратическая погрешность положения характерной точки (M <sub>t</sub> ), м | Система координат |
|-----------|------------------|-------------------------------|------------|------------|-----------------------------------|---|-------------------|
|           |                  |                               | X          | Y          |                                   |   |                   |
| 1         | 2                | 3                             | 4          | 5          | 6                                 | 7   | 8                 |
| 3571      | 63:00-3.224      | 3571                          | 415994.55  | 1369169.6  | _____                             | _____   | КН63:17:0309017   |
| 3572      | 63:00-3.224      | 3572                          | 415991.6   | 1369160.72 | _____                             | _____   | КН63:17:0309017   |
| 3573      | 63:00-3.224      | 3573                          | 415998.99  | 1369142.27 | _____                             | _____   | КН63:17:0309017   |
| 3574      | 63:00-3.224      | 3574                          | 415994.57  | 1369109.41 | _____                             | _____   | КН63:17:0309017   |
| 3575      | 63:00-3.224      | 3575                          | 416000.32  | 1369085.84 | _____                             | _____   | КН63:17:0309017   |
| 3576      | 63:00-3.224      | 3576                          | 416001.3   | 1369068.08 | _____                             | _____   | КН63:17:0309017   |
| 3577      | 63:00-3.224      | 3577                          | 416017.17  | 1369039.14 | _____                             | _____   | КН63:17:0309017   |
| 3578      | 63:00-3.224      | 3578                          | 416046.54  | 1369006.42 | _____                             | _____   | КН63:17:0309017   |
| 3579      | 63:00-3.224      | 3579                          | 416070.76  | 1368984.06 | _____                             | _____   | КН63:17:0309017   |
| 3580      | 63:00-3.224      | 3580                          | 415973.15  | 1368820.68 | _____                             | _____   | КН63:17:0309017   |
| 3581      | 63:00-3.224      | 3581                          | 415942.94  | 1368782.47 | _____                             | _____   | КН63:17:0309017   |
| 3582      | 63:00-3.224      | 3582                          | 415356.85  | 1368494.13 | _____                             | _____   | КН63:17:0309017   |

|      |             |      |           |            |       |       |                 |
|------|-------------|------|-----------|------------|-------|-------|-----------------|
| 3583 | 63:00-3.224 | 3583 | 415319.7  | 1368510.57 | _____ | _____ | КН63:17:0309017 |
| 3584 | 63:00-3.224 | 3584 | 415279.58 | 1368518.66 | _____ | _____ | КН63:17:0309017 |
| 3585 | 63:00-3.224 | 3585 | 415245.64 | 1368529.41 | _____ | _____ | КН63:17:0309017 |

\_\_\_\_\_

полное наименование должности

М.П.

\_\_\_\_\_

подпись

\_\_\_\_\_

инициалы, фамилия

## Раздел 10

### КАДАСТРОВЫЙ ПЛАН ТЕРРИТОРИИ

Лист № 240раздела 10

Всего листов раздела 10: 283

Всего разделов: 11

Всего листов: 827

« 06 » июля 2021 г. № КУВИ-002/2021-83007525

Номер кадастрового квартала: 63:01:0913005

Сведения о характерных точках границ:

| Номер п/п | Реестровый номер | Обозначение характерных точек | Координаты |            | Описание закрепления на местности | Метод определения координат и средняя квадратическая погрешность положения характерной точки (Mt), м | Система координат |
|-----------|------------------|-------------------------------|------------|------------|-----------------------------------|--|-------------------|
|           |                  |                               | X          | Y          |                                   |  |                   |
| 1         | 2                | 3                             | 4          | 5          | 6                                 | 7  | 8                 |
| 3586      | 63:00-3.224      | 3586                          | 415209.02  | 1368541.02 | _____                             | _____  | КН63:17:0309017   |
| 3587      | 63:00-3.224      | 3587                          | 415144.39  | 1368574.65 | _____                             | _____  | КН63:17:0309017   |
| 3588      | 63:00-3.224      | 3588                          | 415112.6   | 1368606.19 | _____                             | _____  | КН63:17:0309017   |
| 3589      | 63:00-3.224      | 3589                          | 415068.44  | 1368623.13 | _____                             | _____  | КН63:17:0309017   |
| 3590      | 63:00-3.224      | 3590                          | 414967.15  | 1368654.62 | _____                             | _____  | КН63:17:0309017   |



| 1    | 2           | 3    | 4         | 5          | 6     | положения характерной точки (Mt), м | 8               |
|------|-------------|------|-----------|------------|-------|-------------------------------------|-----------------|
| 3601 | 63:00-3.224 | 3601 | 414046.64 | 1368903.12 | _____ | _____                               | КН63:17:0309017 |
| 3602 | 63:00-3.224 | 3602 | 414020.81 | 1368933.85 | _____ | _____                               | КН63:17:0309017 |
| 3603 | 63:00-3.224 | 3603 | 414008.42 | 1368959.15 | _____ | _____                               | КН63:17:0309017 |
| 3604 | 63:00-3.224 | 3604 | 413967.46 | 1368973.7  | _____ | _____                               | КН63:17:0309017 |
| 3605 | 63:00-3.224 | 3605 | 413948.08 | 1368982.85 | _____ | _____                               | КН63:17:0309017 |
| 3606 | 63:00-3.224 | 3606 | 413917.89 | 1369020.55 | _____ | _____                               | КН63:17:0309017 |
| 3607 | 63:00-3.224 | 3607 | 413899.07 | 1369027.53 | _____ | _____                               | КН63:17:0309017 |
| 3608 | 63:00-3.224 | 3608 | 413881.81 | 1369035.63 | _____ | _____                               | КН63:17:0309017 |
| 3609 | 63:00-3.224 | 3609 | 413881.19 | 1369057.14 | _____ | _____                               | КН63:17:0309017 |
| 3610 | 63:00-3.224 | 3610 | 413873.73 | 1369073.89 | _____ | _____                               | КН63:17:0309017 |
| 3611 | 63:00-3.224 | 3611 | 413880.32 | 1369086.57 | _____ | _____                               | КН63:17:0309017 |
| 3612 | 63:00-3.224 | 3612 | 413859.72 | 1369115.86 | _____ | _____                               | КН63:17:0309017 |
| 3613 | 63:00-3.224 | 3613 | 413841.81 | 1369163.03 | _____ | _____                               | КН63:17:0309017 |
| 3614 | 63:00-3.224 | 3614 | 413776.73 | 1369327.21 | _____ | _____                               | КН63:17:0309017 |
| 3615 | 63:00-3.224 | 3615 | 413743.38 | 1369380.33 | _____ | _____                               | КН63:17:0309017 |

\_\_\_\_\_

полное наименование должности

М.П.

\_\_\_\_\_

подпись

\_\_\_\_\_

инициалы, фамилия

**Раздел 10**

**КАДАСТРОВЫЙ ПЛАН ТЕРРИТОРИИ**

Лист № 242 раздела 10

Всего листов раздела 10: 283

Всего разделов: 11

Всего листов: 827

« 06 » июля 2021 г. № КУВИ-002/2021-83007525

Номер кадастрового квартала: 63:01:0913005

Сведения о характерных точках границ:

| Номер п/п | Реестровый номер | Обозначение характерных точек | Координаты |            | Описание закрепления на местности | Метод определения координат и средняя квадратическая погрешность положения характерной точки (Mt), м | Система координат |
|-----------|------------------|-------------------------------|------------|------------|-----------------------------------|--|-------------------|
|           |                  |                               | X          | Y          |                                   |  |                   |
| 1         | 2                | 3                             | 4          | 5          | 6                                 | 7  | 8                 |
| 3616      | 63:00-3.224      | 3616                          | 413691.65  | 1369480.51 | _____                             | _____  | КН63:17:0309017   |
| 3617      | 63:00-3.224      | 3617                          | 413635.62  | 1369561.29 | _____                             | _____  | КН63:17:0309017   |
| 3618      | 63:00-3.224      | 3618                          | 413607.95  | 1369591.86 | _____                             | _____  | КН63:17:0309017   |
| 3619      | 63:00-3.224      | 3619                          | 413585.12  | 1369630.28 | _____                             | _____  | КН63:17:0309017   |
| 3620      | 63:00-3.224      | 3620                          | 413565.25  | 1369676.16 | _____                             | _____  | КН63:17:0309017   |
| 3621      | 63:00-3.224      | 3621                          | 413544.72  | 1369714.81 | _____                             | _____  | КН63:17:0309017   |
| 3622      | 63:00-3.224      | 3622                          | 413537.05  | 1369742.28 | _____                             | _____  | КН63:17:0309017   |
| 3623      | 63:00-3.224      | 3623                          | 413545.52  | 1369785.6  | _____                             | _____  | КН63:17:0309017   |
| 3624      | 63:00-3.224      | 3624                          | 413543.1   | 1369793.88 | _____                             | _____  | КН63:17:0309017   |
| 3625      | 63:00-3.224      | 3625                          | 413536.66  | 1369795.58 | _____                             | _____  | КН63:17:0309017   |
| 3626      | 63:00-3.224      | 3626                          | 413522.49  | 1369788.59 | _____                             | _____  | КН63:17:0309017   |
| 3627      | 63:00-3.224      | 3627                          | 413498.4   | 1369789.1  | _____                             | _____  | КН63:17:0309017   |
| 3628      | 63:00-3.224      | 3628                          | 413476.32  | 1369786.14 | _____                             | _____  | КН63:17:0309017   |
| 3629      | 63:00-3.224      | 3629                          | 413464.64  | 1369791.39 | _____                             | _____  | КН63:17:0309017   |
| 3630      | 63:00-3.224      | 3630                          | 413448.56  | 1369803.65 | _____                             | _____  | КН63:17:0309017   |

\_\_\_\_\_

полное наименование должности

М.П.

\_\_\_\_\_

подпись

\_\_\_\_\_

инициалы, фамилия

## Раздел 10

### КАДАСТРОВЫЙ ПЛАН ТЕРРИТОРИИ

Лист № 243раздела 10

Всего листов раздела 10: 283

Всего разделов: 11

Всего листов: 827

« 06 » июля 2021 г. № КУВИ-002/2021-83007525

Номер кадастрового квартала: 63:01:0913005

Сведения о характерных точках границ:

| Номер п/п | Реестровый номер | Обозначение характерных точек | Координаты |            | Описание закрепления на местности | Метод определения координат и средняя квадратическая погрешность положения характерной точки (M <sub>t</sub> ), м | Система координат |
|-----------|------------------|-------------------------------|------------|------------|-----------------------------------|---|-------------------|
|           |                  |                               | X          | Y          |                                   |   |                   |
| 1         | 2                | 3                             | 4          | 5          | 6                                 | 7   | 8                 |
| 3631      | 63:00-3.224      | 3631                          | 413432.57  | 1369806.52 | _____                             | _____   | КН63:17:0309017   |
| 3632      | 63:00-3.224      | 3632                          | 413414.72  | 1369804.28 | _____                             | _____   | КН63:17:0309017   |
| 3633      | 63:00-3.224      | 3633                          | 413407.76  | 1369812.32 | _____                             | _____   | КН63:17:0309017   |
| 3634      | 63:00-3.224      | 3634                          | 413401.93  | 1369818.31 | _____                             | _____   | КН63:17:0309017   |
| 3635      | 63:00-3.224      | 3635                          | 413391.36  | 1369848.71 | _____                             | _____   | КН63:17:0309017   |
| 3636      | 63:00-3.224      | 3636                          | 413387.2   | 1369870.89 | _____                             | _____   | КН63:17:0309017   |
| 3637      | 63:00-3.224      | 3637                          | 413385.32  | 1369886.95 | _____                             | _____   | КН63:17:0309017   |
| 3638      | 63:00-3.224      | 3638                          | 413379.76  | 1369905.14 | _____                             | _____   | КН63:17:0309017   |
| 3639      | 63:00-3.224      | 3639                          | 413370.31  | 1369923.84 | _____                             | _____   | КН63:17:0309017   |



|      |             |      |           |            |       |       |                 |
|------|-------------|------|-----------|------------|-------|-------|-----------------|
| 3640 | 63:00-3.224 | 3640 | 413364.4  | 1369934.9  | _____ | _____ | КН63:17:0309017 |
| 3641 | 63:00-3.224 | 3641 | 413356.56 | 1369971.31 | _____ | _____ | КН63:17:0309017 |
| 3642 | 63:00-3.224 | 3642 | 413342.74 | 1370012.21 | _____ | _____ | КН63:17:0309017 |
| 3643 | 63:00-3.224 | 3643 | 413319.48 | 1370075.4  | _____ | _____ | КН63:17:0309017 |
| 3644 | 63:00-3.224 | 3644 | 413299.13 | 1370128.93 | _____ | _____ | КН63:17:0309017 |
| 3645 | 63:00-3.224 | 3645 | 413280.96 | 1370178.76 | _____ | _____ | КН63:17:0309017 |

\_\_\_\_\_

полное наименование должности

М.П.

\_\_\_\_\_

подпись

\_\_\_\_\_

инициалы, фамилия

## Раздел 10

### КАДАСТРОВЫЙ ПЛАН ТЕРРИТОРИИ

Лист № 244раздела 10

Всего листов раздела 10: 283

Всего разделов: 11

Всего листов: 827

« 06 » июля 2021 г. № КУВИ-002/2021-83007525

Номер кадастрового квартала: 63:01:0913005

Сведения о характерных точках границ:

| Номер п/п | Реестровый номер | Обозначение характерных точек | Координаты |            | Описание закрепления на местности | Метод определения координат и средняя квадратическая погрешность положения характерной точки (M <sub>t</sub> ), м | Система координат |
|-----------|------------------|-------------------------------|------------|------------|-----------------------------------|---|-------------------|
|           |                  |                               | X          | Y          |                                   |   |                   |
| 1         | 2                | 3                             | 4          | 5          | 6                                 | 7   | 8                 |
| 3646      | 63:00-3.224      | 3646                          | 413260.03  | 1370226.49 | _____                             | _____   | КН63:17:0309017   |
| 3647      | 63:00-3.224      | 3647                          | 413227.09  | 1370308.91 | _____                             | _____   | КН63:17:0309017   |

|      |             |      |           |            |       |       |                 |
|------|-------------|------|-----------|------------|-------|-------|-----------------|
| 3648 | 63:00-3.224 | 3648 | 413198.68 | 1370381.06 | _____ | _____ | КН63:17:0309017 |
| 3649 | 63:00-3.224 | 3649 | 413177.71 | 1370430.8  | _____ | _____ | КН63:17:0309017 |
| 3650 | 63:00-3.224 | 3650 | 413092.66 | 1370631.98 | _____ | _____ | КН63:17:0309017 |
| 3651 | 63:00-3.224 | 3651 | 413079.43 | 1370663.28 | _____ | _____ | КН63:17:0309017 |
| 3652 | 63:00-3.224 | 3652 | 413073.9  | 1370690.68 | _____ | _____ | КН63:17:0309017 |
| 3653 | 63:00-3.224 | 3653 | 413064.16 | 1370710.19 | _____ | _____ | КН63:17:0309017 |
| 3654 | 63:00-3.224 | 3654 | 413050.13 | 1370743.1  | _____ | _____ | КН63:17:0309017 |
| 3655 | 63:00-3.224 | 3655 | 413048.24 | 1370776    | _____ | _____ | КН63:17:0309017 |
| 3656 | 63:00-3.224 | 3656 | 413043.35 | 1370802.84 | _____ | _____ | КН63:17:0309017 |
| 3657 | 63:00-3.224 | 3657 | 413029.89 | 1370855.85 | _____ | _____ | КН63:17:0309017 |
| 3658 | 63:00-3.224 | 3658 | 413005.46 | 1370927.78 | _____ | _____ | КН63:17:0309017 |
| 3659 | 63:00-3.224 | 3659 | 412985.34 | 1370955.16 | _____ | _____ | КН63:17:0309017 |
| 3660 | 63:00-3.224 | 3660 | 412968.85 | 1370986.26 | _____ | _____ | КН63:17:0309017 |

\_\_\_\_\_

полное наименование должности

М.П.

\_\_\_\_\_

подпись

\_\_\_\_\_

инициалы, фамилия

## Раздел 10

### КАДАСТРОВЫЙ ПЛАН ТЕРРИТОРИИ

Лист № 245раздела 10

Всего листов раздела 10: 283

Всего разделов: 11

Всего листов: 827

« 06 » июля 2021 г. № КУВИ-002/2021-83007525

Номер кадастрового квартала: 63:01:0913005

Сведения о характерных точках границ:

| Номер п/п | Реестровый номер | Обозначение характерных точек | Координаты |            | Описание закрепления на местности | Метод определения координат и средняя квадратическая погрешность положения характерной точки (Mt), м | Система координат |
|-----------|------------------|-------------------------------|------------|------------|-----------------------------------|--|-------------------|
|           |                  |                               | X          | Y          |                                   |  |                   |
| 1         | 2                | 3                             | 4          | 5          | 6                                 | 7  | 8                 |
| 3661      | 63:00-3.224      | 3661                          | 412946.28  | 1371030.13 | _____                             | _____  | КН63:17:0309017   |
| 3662      | 63:00-3.224      | 3662                          | 412928.81  | 1371049.84 | _____                             | _____  | КН63:17:0309017   |
| 3663      | 63:00-3.224      | 3663                          | 412906.01  | 1371091.07 | _____                             | _____  | КН63:17:0309017   |
| 3664      | 63:00-3.224      | 3664                          | 412823.06  | 1371237.33 | _____                             | _____  | КН63:17:0309017   |
| 3665      | 63:00-3.224      | 3665                          | 412790.73  | 1371286.68 | _____                             | _____  | КН63:17:0309017   |
| 3666      | 63:00-3.224      | 3666                          | 412775.46  | 1371307.39 | _____                             | _____  | КН63:17:0309017   |
| 3667      | 63:00-3.224      | 3667                          | 412703.52  | 1371392.72 | _____                             | _____  | КН63:17:0309017   |
| 3668      | 63:00-3.224      | 3668                          | 412685.85  | 1371407.32 | _____                             | _____  | КН63:17:0309017   |
| 3669      | 63:00-3.224      | 3669                          | 412660.64  | 1371441.47 | _____                             | _____  | КН63:17:0309017   |
| 3670      | 63:00-3.224      | 3670                          | 412627.29  | 1371503.01 | _____                             | _____  | КН63:17:0309017   |
| 3671      | 63:00-3.224      | 3671                          | 412576.7   | 1371532.83 | _____                             | _____  | КН63:17:0309017   |
| 3672      | 63:00-3.224      | 3672                          | 412566.95  | 1371549.3  | _____                             | _____  | КН63:17:0309017   |
| 3673      | 63:00-3.224      | 3673                          | 412568.15  | 1371573.66 | _____                             | _____  | КН63:17:0309017   |
| 3674      | 63:00-3.224      | 3674                          | 412568.12  | 1371587.71 | _____                             | _____  | КН63:17:0309017   |
| 3675      | 63:00-3.224      | 3675                          | 412551.05  | 1371604.72 | _____                             | _____  | КН63:17:0309017   |

\_\_\_\_\_

полное наименование должности

М.П.

\_\_\_\_\_

подпись

\_\_\_\_\_

инициалы, фамилия

## КАДАСТРОВЫЙ ПЛАН ТЕРРИТОРИИ

Лист № 246 раздела 10

Всего листов раздела 10: 283

Всего разделов: 11

Всего листов: 827

« 06 » июля 2021 г. № КУВИ-002/2021-83007525

Номер кадастрового квартала: 63:01:0913005

Сведения о характерных точках границ:

| Номер п/п | Реестровый номер | Обозначение характерных точек | Координаты |            | Описание закрепления на местности | Метод определения координат и средняя квадратическая погрешность положения характерной точки (M <sub>t</sub> ), м | Система координат |
|-----------|------------------|-------------------------------|------------|------------|-----------------------------------|---|-------------------|
|           |                  |                               | X          | Y          |                                   |   |                   |
| 1         | 2                | 3                             | 4          | 5          | 6                                 | 7   | 8                 |
| 3676      | 63:00-3.224      | 3676                          | 412521.19  | 1371620.57 | _____                             | _____   | КН63:17:0309017   |
| 3677      | 63:00-3.224      | 3677                          | 412502.91  | 1371637.04 | _____                             | _____   | КН63:17:0309017   |
| 3678      | 63:00-3.224      | 3678                          | 412459.61  | 1371691.26 | _____                             | _____   | КН63:17:0309017   |
| 3679      | 63:00-3.224      | 3679                          | 412399.88  | 1371767.41 | _____                             | _____   | КН63:17:0309017   |
| 3680      | 63:00-3.224      | 3680                          | 412374.84  | 1371805.19 | _____                             | _____   | КН63:17:0309017   |
| 3681      | 63:00-3.224      | 3681                          | 412269.29  | 1371991.67 | _____                             | _____   | КН63:17:0309017   |
| 3682      | 63:00-3.224      | 3682                          | 412199.37  | 1372114.58 | _____                             | _____   | КН63:17:0309017   |
| 3683      | 63:00-3.224      | 3683                          | 412175.05  | 1372156.2  | _____                             | _____   | КН63:17:0309017   |
| 3684      | 63:00-3.224      | 3684                          | 412163.73  | 1372184.83 | _____                             | _____   | КН63:17:0309017   |
| 3685      | 63:00-3.224      | 3685                          | 412111.3   | 1372266.49 | _____                             | _____   | КН63:17:0309017   |
| 3686      | 63:00-3.224      | 3686                          | 412061.27  | 1372339.14 | _____                             | _____   | КН63:17:0309017   |
| 3687      | 63:00-3.224      | 3687                          | 412042.76  | 1372365.38 | _____                             | _____   | КН63:17:0309017   |
| 3688      | 63:00-3.224      | 3688                          | 412005.26  | 1372405.29 | _____                             | _____   | КН63:17:0309017   |
| 3689      | 63:00-3.224      | 3689                          | 411980.51  | 1372436.39 | _____                             | _____   | КН63:17:0309017   |

|      |             |      |          |            |       |       |                 |
|------|-------------|------|----------|------------|-------|-------|-----------------|
| 3690 | 63:00-3.224 | 3690 | 411974.6 | 1372446.58 | _____ | _____ | КН63:17:0309017 |
|------|-------------|------|----------|------------|-------|-------|-----------------|

\_\_\_\_\_

полное наименование должности

М.П.

\_\_\_\_\_

подпись

\_\_\_\_\_

инициалы, фамилия

## Раздел 10

### КАДАСТРОВЫЙ ПЛАН ТЕРРИТОРИИ

Лист № 247раздела 10

Всего листов раздела 10: 283

Всего разделов: 11

Всего листов: 827

« 06 » июля 2021 г. № КУВИ-002/2021-83007525

Номер кадастрового квартала: 63:01:0913005

Сведения о характерных точках границ:

| Номер п/п | Реестровый номер | Обозначение характерных точек | Координаты |            | Описание закрепления на местности | Метод определения координат и средняя квадратическая погрешность положения характерной точки (Mt), м | Система координат |
|-----------|------------------|-------------------------------|------------|------------|-----------------------------------|--|-------------------|
|           |                  |                               | X          | Y          |                                   |  |                   |
| 1         | 2                | 3                             | 4          | 5          | 6                                 | 7  | 8                 |
| 3691      | 63:00-3.224      | 3691                          | 411967.35  | 1372467.57 | _____                             | _____  | КН63:17:0309017   |
| 3692      | 63:00-3.224      | 3692                          | 411934.42  | 1372509.01 | _____                             | _____  | КН63:17:0309017   |
| 3693      | 63:00-3.224      | 3693                          | 411893.6   | 1372549.23 | _____                             | _____  | КН63:17:0309017   |
| 3694      | 63:00-3.224      | 3694                          | 411828.33  | 1372628.43 | _____                             | _____  | КН63:17:0309017   |
| 3695      | 63:00-3.224      | 3695                          | 411782.99  | 1372671.93 | _____                             | _____  | КН63:17:0309017   |
| 3696      | 63:00-3.224      | 3696                          | 411758.13  | 1372700.34 | _____                             | _____  | КН63:17:0309017   |
| 3697      | 63:00-3.224      | 3697                          | 411676.55  | 1372786.85 | _____                             | _____  | КН63:17:0309017   |



|      |                |    |           |            |              |                     |      |
|------|----------------|----|-----------|------------|--------------|---------------------|------|
| 3706 | 63:01-3.204(1) | 6  | 384209.08 | 1377894.62 | 626003000000 | Картометрический; 1 | 63.1 |
| 3707 | 63:01-3.204(1) | 7  | 384238.34 | 1377904.82 | 626003000000 | Картометрический; 1 | 63.1 |
| 3708 | 63:01-3.204(1) | 8  | 384262.03 | 1377910.39 | 626003000000 | Картометрический; 1 | 63.1 |
| 3709 | 63:01-3.204(1) | 9  | 384294.56 | 1377915.62 | 626003000000 | Картометрический; 1 | 63.1 |
| 3710 | 63:01-3.204(1) | 10 | 384338.92 | 1377919.05 | 626003000000 | Картометрический; 1 | 63.1 |
| 3711 | 63:01-3.204(1) | 11 | 384377.46 | 1377917.88 | 626003000000 | Картометрический; 1 | 63.1 |
| 3712 | 63:01-3.204(1) | 12 | 384405.62 | 1377915    | 626003000000 | Картометрический; 1 | 63.1 |
| 3713 | 63:01-3.204(1) | 13 | 384443.96 | 1377907.92 | 626003000000 | Картометрический; 1 | 63.1 |
| 3714 | 63:01-3.204(1) | 14 | 384553.91 | 1377880.31 | 626003000000 | Картометрический; 1 | 63.1 |
| 3715 | 63:01-3.204(1) | 15 | 384705.39 | 1377841.25 | 626003000000 | Картометрический; 1 | 63.1 |
| 3716 | 63:01-3.204(1) | 16 | 384738.96 | 1377832.59 | 626003000000 | Картометрический; 1 | 63.1 |
| 3717 | 63:01-3.204(1) | 17 | 384872.49 | 1377798.48 | 626003000000 | Картометрический; 1 | 63.1 |
| 3718 | 63:01-3.204(1) | 18 | 384900.38 | 1377873.81 | 626003000000 | Геодезический; 0.1  | 63.1 |
| 3719 | 63:01-3.204(1) | 19 | 384902.69 | 1377885.15 | 626003000000 | Геодезический; 0.1  | 63.1 |
| 3720 | 63:01-3.204(1) | 20 | 384904.5  | 1377893.53 | 626003000000 | Геодезический; 0.1  | 63.1 |

\_\_\_\_\_

полное наименование должности

М.П.

\_\_\_\_\_

подпись

\_\_\_\_\_

инициалы, фамилия

## Раздел 10

### КАДАСТРОВЫЙ ПЛАН ТЕРРИТОРИИ

Лист № 249раздела 10

Всего листов раздела 10: 283

Всего разделов: 11

Всего листов: 827

« 06 » июля 2021 г. № КУВИ-002/2021-83007525

Номер кадастрового квартала: 63:01:0913005

Сведения о характерных точках границ:

| Номер п/п | Реестровый номер | Обозначение характерных точек | Координаты |            | Описание закрепления на местности | Метод определения координат и средняя квадратическая погрешность положения характерной точки (Mt), м | Система координат |
|-----------|------------------|-------------------------------|------------|------------|-----------------------------------|--|-------------------|
|           |                  |                               | X          | Y          |                                   |  |                   |
| 1         | 2                | 3                             | 4          | 5          | 6                                 | 7  | 8                 |
| 3721      | 63:01-3.204(1)   | 21                            | 384921.79  | 1377931.83 | 626003000000                      | Картометрический; 1  | 63.1              |
| 3722      | 63:01-3.204(1)   | 22                            | 384988.7   | 1378105.55 | 626003000000                      | Геодезический; 0.1   | 63.1              |
| 3723      | 63:01-3.204(1)   | 23                            | 384991.78  | 1378115.44 | 626003000000                      | Геодезический; 0.1   | 63.1              |
| 3724      | 63:01-3.204(1)   | 24                            | 385009.67  | 1378170.02 | 626003000000                      | Картометрический; 1  | 63.1              |
| 3725      | 63:01-3.204(1)   | 25                            | 385012.63  | 1378179.11 | 626003000000                      | Геодезический; 0.1   | 63.1              |
| 3726      | 63:01-3.204(1)   | 26                            | 385018.44  | 1378187.22 | 626003000000                      | Геодезический; 0.1   | 63.1              |
| 3727      | 63:01-3.204(1)   | 27                            | 385022.47  | 1378199.61 | 626003000000                      | Геодезический; 0.1   | 63.1              |
| 3728      | 63:01-3.204(1)   | 28                            | 385035.63  | 1378194.78 | 626003000000                      | Геодезический; 0.1   | 63.1              |
| 3729      | 63:01-3.204(1)   | 29                            | 385034.19  | 1378189.18 | 626003000000                      | Геодезический; 0.1   | 63.1              |
| 3730      | 63:01-3.204(1)   | 30                            | 385051.18  | 1378181.84 | 626003000000                      | Геодезический; 0.1   | 63.1              |
| 3731      | 63:01-3.204(1)   | 31                            | 385050.16  | 1378179.48 | 626003000000                      | Геодезический; 0.1   | 63.1              |
| 3732      | 63:01-3.204(1)   | 32                            | 385067.45  | 1378172.88 | 626003000000                      | Геодезический; 0.1   | 63.1              |
| 3733      | 63:01-3.204(1)   | 33                            | 385065.55  | 1378169.99 | 626003000000                      | Геодезический; 0.1   | 63.1              |
| 3734      | 63:01-3.204(1)   | 34                            | 385092.08  | 1378152.89 | 626003000000                      | Геодезический; 0.1   | 63.1              |
| 3735      | 63:01-3.204(1)   | 35                            | 385159.16  | 1378170.94 | 626003000000                      | Геодезический; 0.1   | 63.1              |

\_\_\_\_\_

полное наименование должности

М.П.

\_\_\_\_\_

подпись

\_\_\_\_\_

инициалы, фамилия



## КАДАСТРОВЫЙ ПЛАН ТЕРРИТОРИИ

Лист № 250раздела 10

Всего листов раздела 10: 283

Всего разделов: 11

Всего листов: 827

« 06 » июля 2021 г. № КУВИ-002/2021-83007525

Номер кадастрового квартала: 63:01:0913005

Сведения о характерных точках границ:

| Номер п/п | Реестровый номер | Обозначение характерных точек | Координаты |            | Описание закрепления на местности | Метод определения координат и средняя квадратическая погрешность положения характерной точки (M <sub>t</sub> ), м | Система координат |
|-----------|------------------|-------------------------------|------------|------------|-----------------------------------|---|-------------------|
|           |                  |                               | X          | Y          |                                   |   |                   |
| 1         | 2                | 3                             | 4          | 5          | 6                                 | 7   | 8                 |
| 3736      | 63:01-3.204(1)   | 36                            | 385164.82  | 1378172.91 | 626003000000                      | Геодезический; 0.1  | 63.1              |
| 3737      | 63:01-3.204(1)   | 37                            | 385170.53  | 1378174.45 | 626003000000                      | Геодезический; 0.1  | 63.1              |
| 3738      | 63:01-3.204(1)   | 38                            | 385188.32  | 1378178.51 | 626003000000                      | Геодезический; 0.1  | 63.1              |
| 3739      | 63:01-3.204(1)   | 39                            | 385199.9   | 1378180.45 | 626003000000                      | Геодезический; 0.1  | 63.1              |
| 3740      | 63:01-3.204(1)   | 40                            | 385202.66  | 1378180.71 | 626003000000                      | Геодезический; 0.1  | 63.1              |
| 3741      | 63:01-3.204(1)   | 41                            | 385260.46  | 1378189.65 | 626003000000                      | Геодезический; 0.1  | 63.1              |
| 3742      | 63:01-3.204(1)   | 42                            | 385265.17  | 1378189.93 | 626003000000                      | Геодезический; 0.1  | 63.1              |
| 3743      | 63:01-3.204(1)   | 43                            | 385276.85  | 1378191.1  | 626003000000                      | Геодезический; 0.1  | 63.1              |
| 3744      | 63:01-3.204(1)   | 44                            | 385289.04  | 1378192.58 | 626003000000                      | Геодезический; 0.1  | 63.1              |
| 3745      | 63:01-3.204(1)   | 45                            | 385305.24  | 1378194.25 | 626003000000                      | Геодезический; 0.1  | 63.1              |
| 3746      | 63:01-3.204(1)   | 46                            | 385336.9   | 1378197.74 | 626003000000                      | Картометрический; 1   | 63.1              |
| 3747      | 63:01-3.204(1)   | 47                            | 385371.78  | 1378203.37 | 626003000000                      | Геодезический; 0.1  | 63.1              |

|      |                |    |           |            |              |                    |      |
|------|----------------|----|-----------|------------|--------------|--------------------|------|
| 3748 | 63:01-3.204(1) | 48 | 385385.79 | 1378205.69 | 626003000000 | Геодезический; 0.1 | 63.1 |
| 3749 | 63:01-3.204(1) | 49 | 385409.78 | 1378207.74 | 626003000000 | Геодезический; 0.1 | 63.1 |
| 3750 | 63:01-3.204(1) | 50 | 385427.81 | 1378208.34 | 626003000000 | Геодезический; 0.1 | 63.1 |

\_\_\_\_\_

**полное наименование должности**

**М.П.**

\_\_\_\_\_

**подпись**

\_\_\_\_\_

**инициалы, фамилия**

## КАДАСТРОВЫЙ ПЛАН ТЕРРИТОРИИ

Лист № 1раздела 11

Всего листов раздела 11: 478

Всего разделов: 11

Всего листов: 827

« 06 » июля 2021 г. № КУВИ-002/2021-83007525

Номер кадастрового квартала: 63:01:0913005

**Описание местоположения границ зон с особыми условиями использования территорий, территориальных зон, территорий объектов культурного наследия, территорий опережающего социально-экономического развития, зон территориального развития в Российской Федерации, игорных зон, лесничеств, лесопарков, особо охраняемых природных территорий, особых экономических зон, охотничьих угодий, земельных участков, подлежащих образованию в соответствии с утвержденным проектом межевания территории, береговых линий (границы водного объекта), единиц кадастрового деления**

Сведения о характерных точках границ:

| Номер п/п | Реестровый (учетный, условный) номер | Обозначение характерных точек | Координаты |            | Описание закрепления на местности | Метод определения координат и средняя квадратическая погрешность положения характерной точки (Mt), м | Система координат |
|-----------|--------------------------------------|-------------------------------|------------|------------|-----------------------------------|--|-------------------|
|           |                                      |                               | X          | Y          |                                   |  |                   |
| 1         | 2                                    | 3                             | 4          | 5          | 6                                 | 7  | 8                 |
| 1         | 63:01:0913005                        | 1                             | 389412.24  | 1380969.52 | _____                             | _____  | 63.1              |
| 2         | 63:01:0913005                        | 2                             | 389627.66  | 1381242.45 | _____                             | _____  | 63.1              |
| 3         | 63:01:0913005                        | 3                             | 389657.42  | 1381278.85 | _____                             | _____  | 63.1              |
| 4         | 63:01:0913005                        | 4                             | 389955.85  | 1381042.26 | _____                             | _____  | 63.1              |
| 5         | 63:01:0913005                        | 5                             | 389711.63  | 1380732.83 | _____                             | _____  | 63.1              |
| 6         | 63:01:0913005                        | 6                             | 389590.38  | 1380827.31 | _____                             | _____  | 63.1              |
| 7         | 63:01:0913005                        | 1                             | 389412.24  | 1380969.52 | _____                             | _____  | 63.1              |

|    |             |   |           |            |                            |                          |                 |
|----|-------------|---|-----------|------------|----------------------------|--------------------------|-----------------|
| 8  | 63:00-6.109 | 1 | 392866.47 | 1371773.68 | Закрепление<br>отсутствует | Аналитический метод; 0.5 | КН63:26:2103001 |
| 9  | 63:00-6.109 | 2 | 393781.76 | 1371922.85 | Закрепление<br>отсутствует | Аналитический метод; 0.5 | КН63:26:2103001 |
| 10 | 63:00-6.109 | 3 | 394686.09 | 1372128.3  | Закрепление<br>отсутствует | Аналитический метод; 0.5 | КН63:26:2103001 |
| 11 | 63:00-6.109 | 4 | 395575.99 | 1372389.24 | Закрепление<br>отсутствует | Аналитический метод; 0.5 | КН63:26:2103001 |
| 12 | 63:00-6.109 | 5 | 396448.06 | 1372704.67 | Закрепление<br>отсутствует | Аналитический метод; 0.5 | КН63:26:2103001 |
| 13 | 63:00-6.109 | 6 | 397298.99 | 1373073.38 | Закрепление<br>отсутствует | Аналитический метод; 0.5 | КН63:26:2103001 |
| 14 | 63:00-6.109 | 7 | 398125.49 | 1373493.98 | Закрепление<br>отсутствует | Аналитический метод; 0.5 | КН63:26:2103001 |
| 15 | 63:00-6.109 | 8 | 398924.43 | 1373964.84 | Закрепление<br>отсутствует | Аналитический метод; 0.5 | КН63:26:2103001 |

\_\_\_\_\_

полное наименование должности

М.П.

\_\_\_\_\_

подпись

\_\_\_\_\_

инициалы, фамилия

## Раздел 11

### КАДАСТРОВЫЙ ПЛАН ТЕРРИТОРИИ

Лист № 2раздела 11

Всего листов раздела 11: 478

Всего разделов: 11

Всего листов: 827

« 06 » июля 2021 г. № КУВИ-002/2021-83007525

Номер кадастрового квартала: 63:01:0913005

## Сведения о характерных точках границ:

| Номер п/п | Реестровый (учетный, условный) номер | Обозначение характерных точек | Координаты |            | Описание закрепления на местности | Метод определения координат и средняя квадратическая погрешность положения характерной точки (Mt), м | Система координат |
|-----------|--------------------------------------|-------------------------------|------------|------------|-----------------------------------|--|-------------------|
|           |                                      |                               | X          | Y          |                                   |  |                   |
| 1         | 2                                    | 3                             | 4          | 5          | 6                                 | 7  | 8                 |
| 16        | 63:00-6.109                          | 9                             | 399692.74  | 1374484.18 | Закрепление отсутствует           | Аналитический метод; 0.5   | КН63:26:2103001   |
| 17        | 63:00-6.109                          | 10                            | 400427.5   | 1375050    | Закрепление отсутствует           | Аналитический метод; 0.5   | КН63:26:2103001   |
| 18        | 63:00-6.109                          | 11                            | 401125.88  | 1375660.14 | Закрепление отсутствует           | Аналитический метод; 0.5   | КН63:26:2103001   |
| 19        | 63:00-6.109                          | 12                            | 401785.23  | 1376312.28 | Закрепление отсутствует           | Аналитический метод; 0.5   | КН63:26:2103001   |
| 20        | 63:00-6.109                          | 13                            | 402403.01  | 1377003.91 | Закрепление отсутствует           | Аналитический метод; 0.5   | КН63:26:2103001   |
| 21        | 63:00-6.109                          | 14                            | 402976.88  | 1377732.4  | Закрепление отсутствует           | Аналитический метод; 0.5   | КН63:26:2103001   |
| 22        | 63:00-6.109                          | 15                            | 403504.63  | 1378494.95 | Закрепление отсутствует           | Аналитический метод; 0.5   | КН63:26:2103001   |
| 23        | 63:00-6.109                          | 16                            | 404058.13  | 1379268.5  | Закрепление отсутствует           | Аналитический метод; 0.5   | КН63:26:2103001   |
| 24        | 63:00-6.109                          | 17                            | 404561.49  | 1380075.59 | Закрепление отсутствует           | Аналитический метод; 0.5   | КН63:26:2103001   |
| 25        | 63:00-6.109                          | 18                            | 405012.69  | 1380912.95 | Закрепление отсутствует           | Аналитический метод; 0.5   | КН63:26:2103001   |
| 26        | 63:00-6.109                          | 19                            | 405409.91  | 1381777.22 | Закрепление отсутствует           | Аналитический метод; 0.5   | КН63:26:2103001   |
| 27        | 63:00-6.109                          | 20                            | 405751.55  | 1382664.93 | Закрепление отсутствует           | Аналитический метод; 0.5   | КН63:26:2103001   |
| 28        | 63:00-6.109                          | 21                            | 406036.24  | 1383572.51 | Закрепление отсутствует           | Аналитический метод; 0.5   | КН63:26:2103001   |

|    |             |    |           |            |                         |                          |                 |
|----|-------------|----|-----------|------------|-------------------------|--------------------------|-----------------|
| 29 | 63:00-6.109 | 22 | 406262.83 | 1384496.31 | Закрепление отсутствует | Аналитический метод; 0.5 | КН63:26:2103001 |
| 30 | 63:00-6.109 | 23 | 427644.89 | 1383364.87 | Закрепление отсутствует | Аналитический метод; 0.5 | КН63:26:2103001 |

\_\_\_\_\_

полное наименование должности

М.П.

\_\_\_\_\_

подпись

\_\_\_\_\_

инициалы, фамилия

## Раздел 11

### КАДАСТРОВЫЙ ПЛАН ТЕРРИТОРИИ

Лист № 3 раздела 11

Всего листов раздела 11: 478

Всего разделов: 11

Всего листов: 827

« 06 » июля 2021 г. № КУВИ-002/2021-83007525

Номер кадастрового квартала: 63:01:0913005

Сведения о характерных точках границ:

| Номер п/п | Реестровый (учетный, условный) номер | Обозначение характерных точек | Координаты |            | Описание закрепления на местности | Метод определения координат и средняя квадратическая погрешность положения характерной точки (M <sub>t</sub> ), м | Система координат |
|-----------|--------------------------------------|-------------------------------|------------|------------|-----------------------------------|---|-------------------|
|           |                                      |                               | X          | Y          |                                   |   |                   |
| 1         | 2                                    | 3                             | 4          | 5          | 6                                 | 7   | 8                 |
| 31        | 63:00-6.109                          | 24                            | 418742.4   | 1397590.44 | Закрепление отсутствует           | Аналитический метод; 0.5  | КН63:26:2103001   |
| 32        | 63:00-6.109                          | 25                            | 431928.69  | 1402910.28 | Закрепление отсутствует           | Аналитический метод; 0.5  | КН63:26:2103001   |
| 33        | 63:00-6.109                          | 26                            | 423322.99  | 1416661.59 | Закрепление отсутствует           | Аналитический метод; 0.5  | КН63:26:2103001   |

|    |             |    |           |            |                         |                          |                 |
|----|-------------|----|-----------|------------|-------------------------|--------------------------|-----------------|
| 34 | 63:00-6.109 | 27 | 414466.93 | 1408695.68 | Закрепление отсутствует | Аналитический метод; 0.5 | КН63:26:2103001 |
| 35 | 63:00-6.109 | 28 | 414490.16 | 1408686.83 | Закрепление отсутствует | Аналитический метод; 0.5 | КН63:26:2103001 |
| 36 | 63:00-6.109 | 29 | 414500.59 | 1408683.03 | Закрепление отсутствует | Аналитический метод; 0.5 | КН63:26:2103001 |
| 37 | 63:00-6.109 | 30 | 414518.68 | 1408674.56 | Закрепление отсутствует | Аналитический метод; 0.5 | КН63:26:2103001 |
| 38 | 63:00-6.109 | 31 | 414538.3  | 1408667.57 | Закрепление отсутствует | Аналитический метод; 0.5 | КН63:26:2103001 |
| 39 | 63:00-6.109 | 32 | 414544.81 | 1408664.13 | Закрепление отсутствует | Аналитический метод; 0.5 | КН63:26:2103001 |
| 40 | 63:00-6.109 | 33 | 414561.08 | 1408656.6  | Закрепление отсутствует | Аналитический метод; 0.5 | КН63:26:2103001 |
| 41 | 63:00-6.109 | 34 | 414571.5  | 1408650.1  | Закрепление отсутствует | Аналитический метод; 0.5 | КН63:26:2103001 |
| 42 | 63:00-6.109 | 35 | 414580.05 | 1408643.34 | Закрепление отсутствует | Аналитический метод; 0.5 | КН63:26:2103001 |
| 43 | 63:00-6.109 | 36 | 414590.76 | 1408638.6  | Закрепление отсутствует | Аналитический метод; 0.5 | КН63:26:2103001 |
| 44 | 63:00-6.109 | 37 | 414602.56 | 1408631.17 | Закрепление отсутствует | Аналитический метод; 0.5 | КН63:26:2103001 |
| 45 | 63:00-6.109 | 38 | 414620.37 | 1408622.4  | Закрепление отсутствует | Аналитический метод; 0.5 | КН63:26:2103001 |

\_\_\_\_\_

полное наименование должности

М.П.

\_\_\_\_\_

подпись

\_\_\_\_\_

инициалы, фамилия

## КАДАСТРОВЫЙ ПЛАН ТЕРРИТОРИИ

Лист № 4 раздела 11

Всего листов раздела 11: 478

Всего разделов: 11

Всего листов: 827

« 06 » июля 2021 г. № КУВИ-002/2021-83007525

Номер кадастрового квартала: 63:01:0913005

Сведения о характерных точках границ:

| Номер п/п | Реестровый (учетный, условный) номер | Обозначение характерных точек | Координаты |            | Описание закрепления на местности | Метод определения координат и средняя квадратическая погрешность положения характерной точки (Mt), м | Система координат |
|-----------|--------------------------------------|-------------------------------|------------|------------|-----------------------------------|--|-------------------|
|           |                                      |                               | X          | Y          |                                   |  |                   |
| 1         | 2                                    | 3                             | 4          | 5          | 6                                 | 7  | 8                 |
| 46        | 63:00-6.109                          | 39                            | 414626.82  | 1408616.28 | Закрепление отсутствует           | Аналитический метод; 0.5   | КН63:26:2103001   |
| 47        | 63:00-6.109                          | 40                            | 414632.31  | 1408605.68 | Закрепление отсутствует           | Аналитический метод; 0.5   | КН63:26:2103001   |
| 48        | 63:00-6.109                          | 41                            | 414638.69  | 1408594.46 | Закрепление отсутствует           | Аналитический метод; 0.5   | КН63:26:2103001   |
| 49        | 63:00-6.109                          | 42                            | 414648.51  | 1408589.77 | Закрепление отсутствует           | Аналитический метод; 0.5   | КН63:26:2103001   |
| 50        | 63:00-6.109                          | 43                            | 414654.18  | 1408585.45 | Закрепление отсутствует           | Аналитический метод; 0.5   | КН63:26:2103001   |
| 51        | 63:00-6.109                          | 44                            | 414657.98  | 1408579.97 | Закрепление отсутствует           | Аналитический метод; 0.5   | КН63:26:2103001   |
| 52        | 63:00-6.109                          | 45                            | 414671.28  | 1408568.91 | Закрепление отсутствует           | Аналитический метод; 0.5   | КН63:26:2103001   |
| 53        | 63:00-6.109                          | 46                            | 414679.28  | 1408565.42 | Закрепление отсутствует           | Аналитический метод; 0.5   | КН63:26:2103001   |



|    |             |    |           |            |                         |                          |                 |
|----|-------------|----|-----------|------------|-------------------------|--------------------------|-----------------|
| 54 | 63:00-6.109 | 47 | 414696.18 | 1408555.46 | Закрепление отсутствует | Аналитический метод; 0.5 | КН63:26:2103001 |
| 55 | 63:00-6.109 | 48 | 414701.81 | 1408550.24 | Закрепление отсутствует | Аналитический метод; 0.5 | КН63:26:2103001 |
| 56 | 63:00-6.109 | 49 | 414717.46 | 1408537.01 | Закрепление отсутствует | Аналитический метод; 0.5 | КН63:26:2103001 |
| 57 | 63:00-6.109 | 50 | 414741.73 | 1408521.2  | Закрепление отсутствует | Аналитический метод; 0.5 | КН63:26:2103001 |
| 58 | 63:00-6.109 | 51 | 414747.03 | 1408517.17 | Закрепление отсутствует | Аналитический метод; 0.5 | КН63:26:2103001 |
| 59 | 63:00-6.109 | 52 | 414760.14 | 1408506.09 | Закрепление отсутствует | Аналитический метод; 0.5 | КН63:26:2103001 |
| 60 | 63:00-6.109 | 53 | 414769.13 | 1408498.85 | Закрепление отсутствует | Аналитический метод; 0.5 | КН63:26:2103001 |

\_\_\_\_\_

полное наименование должности

М.П.

\_\_\_\_\_

подпись

\_\_\_\_\_

инициалы, фамилия

## Раздел 11

### КАДАСТРОВЫЙ ПЛАН ТЕРРИТОРИИ

Лист № 5раздела 11

Всего листов раздела 11: 478

Всего разделов: 11

Всего листов: 827

« 06 » июля 2021 г. № КУВИ-002/2021-83007525

Номер кадастрового квартала: 63:01:0913005

Сведения о характерных точках границ:

|  |  |  | Координаты |  |  | Система координат |
|--|--|--|------------|--|--|-------------------|
|--|--|--|------------|--|--|-------------------|

| Номер п/п | Реестровый (учетный, условный) номер | Обозначение характерных точек | X         | Y          | Описание закрепления на местности | Метод определения координат и средняя квадратическая погрешность положения характерной точки (Mt), м |                 |
|-----------|--------------------------------------|-------------------------------|-----------|------------|-----------------------------------|--|-----------------|
| 1         | 2                                    | 3                             | 4         | 5          | 6                                 | 7  | 8               |
| 61        | 63:00-6.109                          | 54                            | 414780.46 | 1408493.9  | Закрепление отсутствует           | Аналитический метод; 0.5   | КН63:26:2103001 |
| 62        | 63:00-6.109                          | 55                            | 414787.66 | 1408491.78 | Закрепление отсутствует           | Аналитический метод; 0.5   | КН63:26:2103001 |
| 63        | 63:00-6.109                          | 56                            | 414799.69 | 1408483.99 | Закрепление отсутствует           | Аналитический метод; 0.5   | КН63:26:2103001 |
| 64        | 63:00-6.109                          | 57                            | 414815.61 | 1408468.31 | Закрепление отсутствует           | Аналитический метод; 0.5   | КН63:26:2103001 |
| 65        | 63:00-6.109                          | 58                            | 414830.85 | 1408455.77 | Закрепление отсутствует           | Аналитический метод; 0.5   | КН63:26:2103001 |
| 66        | 63:00-6.109                          | 59                            | 414843.97 | 1408449.75 | Закрепление отсутствует           | Аналитический метод; 0.5   | КН63:26:2103001 |
| 67        | 63:00-6.109                          | 60                            | 414856.87 | 1408443.75 | Закрепление отсутствует           | Аналитический метод; 0.5   | КН63:26:2103001 |
| 68        | 63:00-6.109                          | 61                            | 414865.72 | 1408438.12 | Закрепление отсутствует           | Аналитический метод; 0.5   | КН63:26:2103001 |
| 69        | 63:00-6.109                          | 62                            | 414871.27 | 1408433.46 | Закрепление отсутствует           | Аналитический метод; 0.5   | КН63:26:2103001 |
| 70        | 63:00-6.109                          | 63                            | 414882.9  | 1408419    | Закрепление отсутствует           | Аналитический метод; 0.5   | КН63:26:2103001 |
| 71        | 63:00-6.109                          | 64                            | 414904.66 | 1408395.79 | Закрепление отсутствует           | Аналитический метод; 0.5   | КН63:26:2103001 |
| 72        | 63:00-6.109                          | 65                            | 414926.16 | 1408376.96 | Закрепление отсутствует           | Аналитический метод; 0.5   | КН63:26:2103001 |
| 73        | 63:00-6.109                          | 66                            | 414949.51 | 1408360.25 | Закрепление отсутствует           | Аналитический метод; 0.5   | КН63:26:2103001 |

|    |             |    |           |            |                         |                          |                 |
|----|-------------|----|-----------|------------|-------------------------|--------------------------|-----------------|
| 74 | 63:00-6.109 | 67 | 414963.3  | 1408349.15 | Закрепление отсутствует | Аналитический метод; 0.5 | КН63:26:2103001 |
| 75 | 63:00-6.109 | 68 | 414988.51 | 1408336.61 | Закрепление отсутствует | Аналитический метод; 0.5 | КН63:26:2103001 |

\_\_\_\_\_

полное наименование должности

М.П.

\_\_\_\_\_

подпись

\_\_\_\_\_

инициалы, фамилия

## Раздел 11

### КАДАСТРОВЫЙ ПЛАН ТЕРРИТОРИИ

Лист № браздела 11

Всего листов раздела 11: 478

Всего разделов: 11

Всего листов: 827

« 06 » июля 2021 г. № КУВИ-002/2021-83007525

Номер кадастрового квартала: 63:01:0913005

Сведения о характерных точках границ:

| Номер п/п | Реестровый (учетный, условный) номер | Обозначение характерных точек | Координаты |            | Описание закрепления на местности | Метод определения координат и средняя квадратическая погрешность положения характерной точки (M <sub>t</sub> ), м | Система координат |
|-----------|--------------------------------------|-------------------------------|------------|------------|-----------------------------------|---|-------------------|
|           |                                      |                               | X          | Y          |                                   |   |                   |
| 1         | 2                                    | 3                             | 4          | 5          | 6                                 | 7   | 8                 |
| 76        | 63:00-6.109                          | 69                            | 415025.66  | 1408311.72 | Закрепление отсутствует           | Аналитический метод; 0.5  | КН63:26:2103001   |
| 77        | 63:00-6.109                          | 70                            | 415044.32  | 1408300.51 | Закрепление отсутствует           | Аналитический метод; 0.5  | КН63:26:2103001   |
| 78        | 63:00-6.109                          | 71                            | 415054.08  | 1408294    | Закрепление отсутствует           | Аналитический метод; 0.5  | КН63:26:2103001   |

|    |             |    |           |            |                         |                          |                 |
|----|-------------|----|-----------|------------|-------------------------|--------------------------|-----------------|
| 79 | 63:00-6.109 | 72 | 415063.07 | 1408290.18 | Закрепление отсутствует | Аналитический метод; 0.5 | КН63:26:2103001 |
| 80 | 63:00-6.109 | 73 | 415080.3  | 1408281.37 | Закрепление отсутствует | Аналитический метод; 0.5 | КН63:26:2103001 |
| 81 | 63:00-6.109 | 74 | 415108.94 | 1408269.63 | Закрепление отсутствует | Аналитический метод; 0.5 | КН63:26:2103001 |
| 82 | 63:00-6.109 | 75 | 415167.94 | 1408239.73 | Закрепление отсутствует | Аналитический метод; 0.5 | КН63:26:2103001 |
| 83 | 63:00-6.109 | 76 | 415210.55 | 1408219.84 | Закрепление отсутствует | Аналитический метод; 0.5 | КН63:26:2103001 |
| 84 | 63:00-6.109 | 77 | 415221.94 | 1408215.05 | Закрепление отсутствует | Аналитический метод; 0.5 | КН63:26:2103001 |
| 85 | 63:00-6.109 | 78 | 415229.5  | 1408211.52 | Закрепление отсутствует | Аналитический метод; 0.5 | КН63:26:2103001 |
| 86 | 63:00-6.109 | 79 | 415236.13 | 1408207.74 | Закрепление отсутствует | Аналитический метод; 0.5 | КН63:26:2103001 |
| 87 | 63:00-6.109 | 80 | 415243.98 | 1408205.42 | Закрепление отсутствует | Аналитический метод; 0.5 | КН63:26:2103001 |
| 88 | 63:00-6.109 | 81 | 415255.46 | 1408201.52 | Закрепление отсутствует | Аналитический метод; 0.5 | КН63:26:2103001 |
| 89 | 63:00-6.109 | 82 | 415270.37 | 1408196.7  | Закрепление отсутствует | Аналитический метод; 0.5 | КН63:26:2103001 |
| 90 | 63:00-6.109 | 83 | 415278.4  | 1408193.21 | Закрепление отсутствует | Аналитический метод; 0.5 | КН63:26:2103001 |

\_\_\_\_\_

полное наименование должности

М.П.

\_\_\_\_\_

подпись

\_\_\_\_\_

инициалы, фамилия

## КАДАСТРОВЫЙ ПЛАН ТЕРРИТОРИИ

Лист № 7 раздела 11

Всего листов раздела 11: 478

Всего разделов: 11

Всего листов: 827

« 06 » июля 2021 г. № КУВИ-002/2021-83007525

Номер кадастрового квартала: 63:01:0913005

Сведения о характерных точках границ:

| Номер п/п | Реестровый (учетный, условный) номер | Обозначение характерных точек | Координаты |            | Описание закрепления на местности | Метод определения координат и средняя квадратическая погрешность положения характерной точки (Mt), м | Система координат |
|-----------|--------------------------------------|-------------------------------|------------|------------|-----------------------------------|--|-------------------|
|           |                                      |                               | X          | Y          |                                   |  |                   |
| 1         | 2                                    | 3                             | 4          | 5          | 6                                 | 7  | 8                 |
| 91        | 63:00-6.109                          | 84                            | 415283.82  | 1408189.46 | Закрепление отсутствует           | Аналитический метод; 0.5   | КН63:26:2103001   |
| 92        | 63:00-6.109                          | 85                            | 415289.17  | 1408186.03 | Закрепление отсутствует           | Аналитический метод; 0.5   | КН63:26:2103001   |
| 93        | 63:00-6.109                          | 86                            | 415295.04  | 1408179.58 | Закрепление отсутствует           | Аналитический метод; 0.5   | КН63:26:2103001   |
| 94        | 63:00-6.109                          | 87                            | 415300.15  | 1408174.03 | Закрепление отсутствует           | Аналитический метод; 0.5   | КН63:26:2103001   |
| 95        | 63:00-6.109                          | 88                            | 415307.34  | 1408167.21 | Закрепление отсутствует           | Аналитический метод; 0.5   | КН63:26:2103001   |
| 96        | 63:00-6.109                          | 89                            | 415318.52  | 1408152.69 | Закрепление отсутствует           | Аналитический метод; 0.5   | КН63:26:2103001   |
| 97        | 63:00-6.109                          | 90                            | 415323.17  | 1408145.97 | Закрепление отсутствует           | Аналитический метод; 0.5   | КН63:26:2103001   |
| 98        | 63:00-6.109                          | 91                            | 415327.92  | 1408137.09 | Закрепление отсутствует           | Аналитический метод; 0.5   | КН63:26:2103001   |

|     |             |    |           |            |                         |                          |                 |
|-----|-------------|----|-----------|------------|-------------------------|--------------------------|-----------------|
| 99  | 63:00-6.109 | 92 | 415338.33 | 1408125.22 | Закрепление отсутствует | Аналитический метод; 0.5 | КН63:26:2103001 |
| 100 | 63:00-6.109 | 93 | 415347.14 | 1408116.78 | Закрепление отсутствует | Аналитический метод; 0.5 | КН63:26:2103001 |
| 101 | 63:00-6.109 | 94 | 415353.88 | 1408111.13 | Закрепление отсутствует | Аналитический метод; 0.5 | КН63:26:2103001 |
| 102 | 63:00-6.109 | 95 | 415360.25 | 1408106.73 | Закрепление отсутствует | Аналитический метод; 0.5 | КН63:26:2103001 |
| 103 | 63:00-6.109 | 96 | 415367.16 | 1408100.69 | Закрепление отсутствует | Аналитический метод; 0.5 | КН63:26:2103001 |
| 104 | 63:00-6.109 | 97 | 415377.94 | 1408091.3  | Закрепление отсутствует | Аналитический метод; 0.5 | КН63:26:2103001 |
| 105 | 63:00-6.109 | 98 | 415402.92 | 1408072.05 | Закрепление отсутствует | Аналитический метод; 0.5 | КН63:26:2103001 |

\_\_\_\_\_

полное наименование должности

\_\_\_\_\_

М.П.

\_\_\_\_\_

подпись

\_\_\_\_\_

инициалы, фамилия

## Раздел 11

### КАДАСТРОВЫЙ ПЛАН ТЕРРИТОРИИ

Лист № 8раздела 11

Всего листов раздела 11: 478

Всего разделов: 11

Всего листов: 827

« 06 » июля 2021 г. № КУВИ-002/2021-83007525

Номер кадастрового квартала: 63:01:0913005

Сведения о характерных точках границ:

|  |  |  | Координаты |  |  | Система координат |
|--|--|--|------------|--|--|-------------------|
|--|--|--|------------|--|--|-------------------|

| Номер п/п | Реестровый (учетный, условный) номер | Обозначение характерных точек | X         | Y          | Описание закрепления на местности | Метод определения координат и средняя квадратическая погрешность положения характерной точки (Mt), м |                 |
|-----------|--------------------------------------|-------------------------------|-----------|------------|-----------------------------------|--|-----------------|
| 1         | 2                                    | 3                             | 4         | 5          | 6                                 | 7  | 8               |
| 106       | 63:00-6.109                          | 99                            | 415409.75 | 1408067.97 | Закрепление отсутствует           | Аналитический метод; 0.5   | КН63:26:2103001 |
| 107       | 63:00-6.109                          | 100                           | 415415.41 | 1408065.44 | Закрепление отсутствует           | Аналитический метод; 0.5   | КН63:26:2103001 |
| 108       | 63:00-6.109                          | 101                           | 415429.81 | 1408057.24 | Закрепление отсутствует           | Аналитический метод; 0.5   | КН63:26:2103001 |
| 109       | 63:00-6.109                          | 102                           | 415436.95 | 1408054.09 | Закрепление отсутствует           | Аналитический метод; 0.5   | КН63:26:2103001 |
| 110       | 63:00-6.109                          | 103                           | 415444.71 | 1408051.22 | Закрепление отсутствует           | Аналитический метод; 0.5   | КН63:26:2103001 |
| 111       | 63:00-6.109                          | 104                           | 415451.86 | 1408047.44 | Закрепление отсутствует           | Аналитический метод; 0.5   | КН63:26:2103001 |
| 112       | 63:00-6.109                          | 105                           | 415459.22 | 1408040.96 | Закрепление отсутствует           | Аналитический метод; 0.5   | КН63:26:2103001 |
| 113       | 63:00-6.109                          | 106                           | 415471.51 | 1408016.55 | Закрепление отсутствует           | Аналитический метод; 0.5   | КН63:26:2103001 |
| 114       | 63:00-6.109                          | 107                           | 415499.27 | 1407934.99 | Закрепление отсутствует           | Аналитический метод; 0.5   | КН63:26:2103001 |
| 115       | 63:00-6.109                          | 108                           | 415527.6  | 1407896.27 | Закрепление отсутствует           | Аналитический метод; 0.5   | КН63:26:2103001 |
| 116       | 63:00-6.109                          | 109                           | 415535.93 | 1407863.29 | Закрепление отсутствует           | Аналитический метод; 0.5   | КН63:26:2103001 |
| 117       | 63:00-6.109                          | 110                           | 415539.17 | 1407836.04 | Закрепление отсутствует           | Аналитический метод; 0.5   | КН63:26:2103001 |
| 118       | 63:00-6.109                          | 111                           | 415535.66 | 1407787.39 | Закрепление отсутствует           | Аналитический метод; 0.5   | КН63:26:2103001 |

|     |             |     |           |            |                         |                          |                 |
|-----|-------------|-----|-----------|------------|-------------------------|--------------------------|-----------------|
| 119 | 63:00-6.109 | 112 | 415543.97 | 1407748.59 | Закрепление отсутствует | Аналитический метод; 0.5 | КН63:26:2103001 |
| 120 | 63:00-6.109 | 113 | 415550.27 | 1407730.19 | Закрепление отсутствует | Аналитический метод; 0.5 | КН63:26:2103001 |

\_\_\_\_\_

полное наименование должности

М.П.

\_\_\_\_\_

подпись

\_\_\_\_\_

инициалы, фамилия

## Раздел 11

### КАДАСТРОВЫЙ ПЛАН ТЕРРИТОРИИ

Лист № 9 раздела 11

Всего листов раздела 11: 478

Всего разделов: 11

Всего листов: 827

« 06 » июля 2021 г. № КУВИ-002/2021-83007525

Номер кадастрового квартала: 63:01:0913005

Сведения о характерных точках границ:

| Номер п/п | Реестровый (учетный, условный) номер | Обозначение характерных точек | Координаты |            | Описание закрепления на местности | Метод определения координат и средняя квадратическая погрешность положения характерной точки (M <sub>t</sub> ), м | Система координат |
|-----------|--------------------------------------|-------------------------------|------------|------------|-----------------------------------|---|-------------------|
|           |                                      |                               | X          | Y          |                                   |   |                   |
| 1         | 2                                    | 3                             | 4          | 5          | 6                                 | 7   | 8                 |
| 121       | 63:00-6.109                          | 114                           | 415551.14  | 1407715.89 | Закрепление отсутствует           | Аналитический метод; 0.5  | КН63:26:2103001   |
| 122       | 63:00-6.109                          | 115                           | 415542.61  | 1407702.01 | Закрепление отсутствует           | Аналитический метод; 0.5  | КН63:26:2103001   |
| 123       | 63:00-6.109                          | 116                           | 415526.58  | 1407689.53 | Закрепление отсутствует           | Аналитический метод; 0.5  | КН63:26:2103001   |



|     |             |     |           |            |                         |                          |                 |
|-----|-------------|-----|-----------|------------|-------------------------|--------------------------|-----------------|
| 124 | 63:00-6.109 | 117 | 415519.46 | 1407672.87 | Закрепление отсутствует | Аналитический метод; 0.5 | КН63:26:2103001 |
| 125 | 63:00-6.109 | 118 | 415510.72 | 1407652.08 | Закрепление отсутствует | Аналитический метод; 0.5 | КН63:26:2103001 |
| 126 | 63:00-6.109 | 119 | 415501.35 | 1407633.91 | Закрепление отсутствует | Аналитический метод; 0.5 | КН63:26:2103001 |
| 127 | 63:00-6.109 | 120 | 415488.38 | 1407623.46 | Закрепление отсутствует | Аналитический метод; 0.5 | КН63:26:2103001 |
| 128 | 63:00-6.109 | 121 | 415460.92 | 1407595.28 | Закрепление отсутствует | Аналитический метод; 0.5 | КН63:26:2103001 |
| 129 | 63:00-6.109 | 122 | 415453.52 | 1407563.51 | Закрепление отсутствует | Аналитический метод; 0.5 | КН63:26:2103001 |
| 130 | 63:00-6.109 | 123 | 415447.38 | 1407539.91 | Закрепление отсутствует | Аналитический метод; 0.5 | КН63:26:2103001 |
| 131 | 63:00-6.109 | 124 | 415439.29 | 1407501.12 | Закрепление отсутствует | Аналитический метод; 0.5 | КН63:26:2103001 |
| 132 | 63:00-6.109 | 125 | 415433.38 | 1407490.38 | Закрепление отсутствует | Аналитический метод; 0.5 | КН63:26:2103001 |
| 133 | 63:00-6.109 | 126 | 415416.18 | 1407479.3  | Закрепление отсутствует | Аналитический метод; 0.5 | КН63:26:2103001 |
| 134 | 63:00-6.109 | 127 | 415408.25 | 1407462.17 | Закрепление отсутствует | Аналитический метод; 0.5 | КН63:26:2103001 |
| 135 | 63:00-6.109 | 128 | 415403.86 | 1407441.08 | Закрепление отсутствует | Аналитический метод; 0.5 | КН63:26:2103001 |

\_\_\_\_\_

полное наименование должности

М.П.

\_\_\_\_\_

подпись

\_\_\_\_\_

инициалы, фамилия

## КАДАСТРОВЫЙ ПЛАН ТЕРРИТОРИИ

Лист № 10 раздела 11

Всего листов раздела 11: 478

Всего разделов: 11

Всего листов: 827

« 06 » июля 2021 г. № КУВИ-002/2021-83007525

Номер кадастрового квартала: 63:01:0913005

Сведения о характерных точках границ:

| Номер п/п | Реестровый (учетный, условный) номер | Обозначение характерных точек | Координаты |            | Описание закрепления на местности | Метод определения координат и средняя квадратическая погрешность положения характерной точки (M <sub>t</sub> ), м | Система координат |
|-----------|--------------------------------------|-------------------------------|------------|------------|-----------------------------------|---|-------------------|
|           |                                      |                               | X          | Y          |                                   |   |                   |
| 1         | 2                                    | 3                             | 4          | 5          | 6                                 | 7   | 8                 |
| 136       | 63:00-6.109                          | 129                           | 415391.37  | 1407405.05 | Закрепление отсутствует           | Аналитический метод; 0.5  | КН63:26:2103001   |
| 137       | 63:00-6.109                          | 130                           | 415389.33  | 1407391.53 | Закрепление отсутствует           | Аналитический метод; 0.5  | КН63:26:2103001   |
| 138       | 63:00-6.109                          | 131                           | 415381.52  | 1407382.63 | Закрепление отсутствует           | Аналитический метод; 0.5  | КН63:26:2103001   |
| 139       | 63:00-6.109                          | 132                           | 415371.96  | 1407376.28 | Закрепление отсутствует           | Аналитический метод; 0.5  | КН63:26:2103001   |
| 140       | 63:00-6.109                          | 133                           | 415355.71  | 1407375.25 | Закрепление отсутствует           | Аналитический метод; 0.5  | КН63:26:2103001   |
| 141       | 63:00-6.109                          | 134                           | 415319.79  | 1407367.13 | Закрепление отсутствует           | Аналитический метод; 0.5  | КН63:26:2103001   |
| 142       | 63:00-6.109                          | 135                           | 415289.4   | 1407365.53 | Закрепление отсутствует           | Аналитический метод; 0.5  | КН63:26:2103001   |
| 143       | 63:00-6.109                          | 136                           | 415225.57  | 1407361.53 | Закрепление отсутствует           | Аналитический метод; 0.5  | КН63:26:2103001   |

|     |             |     |           |            |                         |                          |                 |
|-----|-------------|-----|-----------|------------|-------------------------|--------------------------|-----------------|
| 144 | 63:00-6.109 | 137 | 415190.64 | 1407366.43 | Закрепление отсутствует | Аналитический метод; 0.5 | КН63:26:2103001 |
| 145 | 63:00-6.109 | 138 | 415164.28 | 1407361.89 | Закрепление отсутствует | Аналитический метод; 0.5 | КН63:26:2103001 |
| 146 | 63:00-6.109 | 139 | 415142.52 | 1407345.51 | Закрепление отсутствует | Аналитический метод; 0.5 | КН63:26:2103001 |
| 147 | 63:00-6.109 | 140 | 415109.96 | 1407331.25 | Закрепление отсутствует | Аналитический метод; 0.5 | КН63:26:2103001 |
| 148 | 63:00-6.109 | 141 | 415083.74 | 1407323.03 | Закрепление отсутствует | Аналитический метод; 0.5 | КН63:26:2103001 |
| 149 | 63:00-6.109 | 142 | 415070.33 | 1407319.17 | Закрепление отсутствует | Аналитический метод; 0.5 | КН63:26:2103001 |
| 150 | 63:00-6.109 | 143 | 415055.94 | 1407324.03 | Закрепление отсутствует | Аналитический метод; 0.5 | КН63:26:2103001 |

\_\_\_\_\_

полное наименование должности

М.П.

\_\_\_\_\_

подпись

\_\_\_\_\_

инициалы, фамилия

## Раздел 11

### КАДАСТРОВЫЙ ПЛАН ТЕРРИТОРИИ

Лист № 11 раздела 11

Всего листов раздела 11: 478

Всего разделов: 11

Всего листов: 827

« 06 » июля 2021 г. № КУВИ-002/2021-83007525

Номер кадастрового квартала: 63:01:0913005

Сведения о характерных точках границ:

|  |  |  | Координаты |  |  | Система координат |
|--|--|--|------------|--|--|-------------------|
|--|--|--|------------|--|--|-------------------|

| Номер п/п | Реестровый (учетный, условный) номер | Обозначение характерных точек | X         | Y          | Описание закрепления на местности | Метод определения координат и средняя квадратическая погрешность положения характерной точки (Mt), м |                 |
|-----------|--------------------------------------|-------------------------------|-----------|------------|-----------------------------------|--|-----------------|
| 1         | 2                                    | 3                             | 4         | 5          | 6                                 | 7  | 8               |
| 151       | 63:00-6.109                          | 144                           | 415040.74 | 1407320.38 | Закрепление отсутствует           | Аналитический метод; 0.5   | КН63:26:2103001 |
| 152       | 63:00-6.109                          | 145                           | 415031.91 | 1407321.43 | Закрепление отсутствует           | Аналитический метод; 0.5   | КН63:26:2103001 |
| 153       | 63:00-6.109                          | 146                           | 415023.16 | 1407324.66 | Закрепление отсутствует           | Аналитический метод; 0.5   | КН63:26:2103001 |
| 154       | 63:00-6.109                          | 147                           | 415007.24 | 1407323.76 | Закрепление отсутствует           | Аналитический метод; 0.5   | КН63:26:2103001 |
| 155       | 63:00-6.109                          | 148                           | 414995.82 | 1407311.91 | Закрепление отсутствует           | Аналитический метод; 0.5   | КН63:26:2103001 |
| 156       | 63:00-6.109                          | 149                           | 414984.8  | 1407303.36 | Закрепление отсутствует           | Аналитический метод; 0.5   | КН63:26:2103001 |
| 157       | 63:00-6.109                          | 150                           | 414970.09 | 1407304.98 | Закрепление отсутствует           | Аналитический метод; 0.5   | КН63:26:2103001 |
| 158       | 63:00-6.109                          | 151                           | 414964.39 | 1407316.62 | Закрепление отсутствует           | Аналитический метод; 0.5   | КН63:26:2103001 |
| 159       | 63:00-6.109                          | 152                           | 414963.47 | 1407326.59 | Закрепление отсутствует           | Аналитический метод; 0.5   | КН63:26:2103001 |
| 160       | 63:00-6.109                          | 153                           | 414958.29 | 1407331.41 | Закрепление отсутствует           | Аналитический метод; 0.5   | КН63:26:2103001 |
| 161       | 63:00-6.109                          | 154                           | 414957.23 | 1407331.08 | Закрепление отсутствует           | Аналитический метод; 0.5   | КН63:26:2103001 |
| 162       | 63:00-6.109                          | 155                           | 414954.35 | 1407330.16 | Закрепление отсутствует           | Аналитический метод; 0.5   | КН63:26:2103001 |
| 163       | 63:00-6.109                          | 156                           | 414948.84 | 1407328.39 | Закрепление отсутствует           | Аналитический метод; 0.5   | КН63:26:2103001 |

|     |             |     |           |            |                         |                          |                 |
|-----|-------------|-----|-----------|------------|-------------------------|--------------------------|-----------------|
| 164 | 63:00-6.109 | 157 | 414940.76 | 1407320.48 | Закрепление отсутствует | Аналитический метод; 0.5 | КН63:26:2103001 |
| 165 | 63:00-6.109 | 158 | 414938.19 | 1407315.43 | Закрепление отсутствует | Аналитический метод; 0.5 | КН63:26:2103001 |

\_\_\_\_\_

полное наименование должности

М.П.

\_\_\_\_\_

подпись

\_\_\_\_\_

инициалы, фамилия

## Раздел 11

### КАДАСТРОВЫЙ ПЛАН ТЕРРИТОРИИ

Лист № 12раздела 11

Всего листов раздела 11: 478

Всего разделов: 11

Всего листов: 827

« 06 » июля 2021 г. № КУВИ-002/2021-83007525

Номер кадастрового квартала: 63:01:0913005

Сведения о характерных точках границ:

| Номер п/п | Реестровый (учетный, условный) номер | Обозначение характерных точек | Координаты |            | Описание закрепления на местности | Метод определения координат и средняя квадратическая погрешность положения характерной точки (M <sub>t</sub> ), м | Система координат |
|-----------|--------------------------------------|-------------------------------|------------|------------|-----------------------------------|---|-------------------|
|           |                                      |                               | X          | Y          |                                   |   |                   |
| 1         | 2                                    | 3                             | 4          | 5          | 6                                 | 7   | 8                 |
| 166       | 63:00-6.109                          | 159                           | 414940.36  | 1407306.91 | Закрепление отсутствует           | Аналитический метод; 0.5  | КН63:26:2103001   |
| 167       | 63:00-6.109                          | 160                           | 414946.22  | 1407300.71 | Закрепление отсутствует           | Аналитический метод; 0.5  | КН63:26:2103001   |
| 168       | 63:00-6.109                          | 161                           | 414949.9   | 1407292.74 | Закрепление отсутствует           | Аналитический метод; 0.5  | КН63:26:2103001   |

|     |             |     |           |            |                         |                          |                 |
|-----|-------------|-----|-----------|------------|-------------------------|--------------------------|-----------------|
| 169 | 63:00-6.109 | 162 | 414947.65 | 1407288.31 | Закрепление отсутствует | Аналитический метод; 0.5 | КН63:26:2103001 |
| 170 | 63:00-6.109 | 163 | 414940.68 | 1407286.68 | Закрепление отсутствует | Аналитический метод; 0.5 | КН63:26:2103001 |
| 171 | 63:00-6.109 | 164 | 414928.06 | 1407288.86 | Закрепление отсутствует | Аналитический метод; 0.5 | КН63:26:2103001 |
| 172 | 63:00-6.109 | 165 | 414917.29 | 1407291.91 | Закрепление отсутствует | Аналитический метод; 0.5 | КН63:26:2103001 |
| 173 | 63:00-6.109 | 166 | 414913.17 | 1407295.35 | Закрепление отсутствует | Аналитический метод; 0.5 | КН63:26:2103001 |
| 174 | 63:00-6.109 | 167 | 414905.91 | 1407294.35 | Закрепление отсутствует | Аналитический метод; 0.5 | КН63:26:2103001 |
| 175 | 63:00-6.109 | 168 | 414889.24 | 1407278.71 | Закрепление отсутствует | Аналитический метод; 0.5 | КН63:26:2103001 |
| 176 | 63:00-6.109 | 169 | 414868.37 | 1407266.66 | Закрепление отсутствует | Аналитический метод; 0.5 | КН63:26:2103001 |
| 177 | 63:00-6.109 | 170 | 414858.74 | 1407264.67 | Закрепление отсутствует | Аналитический метод; 0.5 | КН63:26:2103001 |
| 178 | 63:00-6.109 | 171 | 414846.68 | 1407269.77 | Закрепление отсутствует | Аналитический метод; 0.5 | КН63:26:2103001 |
| 179 | 63:00-6.109 | 172 | 414838.17 | 1407273.42 | Закрепление отсутствует | Аналитический метод; 0.5 | КН63:26:2103001 |
| 180 | 63:00-6.109 | 173 | 414833.43 | 1407263.77 | Закрепление отсутствует | Аналитический метод; 0.5 | КН63:26:2103001 |

\_\_\_\_\_

полное наименование должности

М.П.

\_\_\_\_\_

подпись

\_\_\_\_\_

инициалы, фамилия

**Раздел 11**

## КАДАСТРОВЫЙ ПЛАН ТЕРРИТОРИИ

Лист № 13раздела 11

Всего листов раздела 11: 478

Всего разделов: 11

Всего листов: 827

« 06 » июля 2021 г. № КУВИ-002/2021-83007525

Номер кадастрового квартала: 63:01:0913005

Сведения о характерных точках границ:

| Номер п/п | Реестровый (учетный, условный) номер | Обозначение характерных точек | Координаты |            | Описание закрепления на местности | Метод определения координат и средняя квадратическая погрешность положения характерной точки (Mt), м | Система координат |
|-----------|--------------------------------------|-------------------------------|------------|------------|-----------------------------------|--|-------------------|
|           |                                      |                               | X          | Y          |                                   |  |                   |
| 1         | 2                                    | 3                             | 4          | 5          | 6                                 | 7  | 8                 |
| 181       | 63:00-6.109                          | 174                           | 414833.11  | 1407244.9  | Закрепление отсутствует           | Аналитический метод; 0.5   | КН63:26:2103001   |
| 182       | 63:00-6.109                          | 175                           | 414828.75  | 1407240.22 | Закрепление отсутствует           | Аналитический метод; 0.5   | КН63:26:2103001   |
| 183       | 63:00-6.109                          | 176                           | 414815.57  | 1407243.62 | Закрепление отсутствует           | Аналитический метод; 0.5   | КН63:26:2103001   |
| 184       | 63:00-6.109                          | 177                           | 414798.03  | 1407229.81 | Закрепление отсутствует           | Аналитический метод; 0.5   | КН63:26:2103001   |
| 185       | 63:00-6.109                          | 178                           | 414733.51  | 1407195.76 | Закрепление отсутствует           | Аналитический метод; 0.5   | КН63:26:2103001   |
| 186       | 63:00-6.109                          | 179                           | 414703.32  | 1407183.52 | Закрепление отсутствует           | Аналитический метод; 0.5   | КН63:26:2103001   |
| 187       | 63:00-6.109                          | 180                           | 414685.19  | 1407162.04 | Закрепление отсутствует           | Аналитический метод; 0.5   | КН63:26:2103001   |
| 188       | 63:00-6.109                          | 181                           | 414671.98  | 1407132.09 | Закрепление отсутствует           | Аналитический метод; 0.5   | КН63:26:2103001   |

|     |             |     |           |            |                         |                          |                 |
|-----|-------------|-----|-----------|------------|-------------------------|--------------------------|-----------------|
| 189 | 63:00-6.109 | 182 | 414651.42 | 1407108.96 | Закрепление отсутствует | Аналитический метод; 0.5 | КН63:26:2103001 |
| 190 | 63:00-6.109 | 183 | 414636.41 | 1407105.48 | Закрепление отсутствует | Аналитический метод; 0.5 | КН63:26:2103001 |
| 191 | 63:00-6.109 | 184 | 414618.59 | 1407109.77 | Закрепление отсутствует | Аналитический метод; 0.5 | КН63:26:2103001 |
| 192 | 63:00-6.109 | 185 | 414596.81 | 1407115.49 | Закрепление отсутствует | Аналитический метод; 0.5 | КН63:26:2103001 |
| 193 | 63:00-6.109 | 186 | 414572.96 | 1407112.53 | Закрепление отсутствует | Аналитический метод; 0.5 | КН63:26:2103001 |
| 194 | 63:00-6.109 | 187 | 414558.2  | 1407103.02 | Закрепление отсутствует | Аналитический метод; 0.5 | КН63:26:2103001 |
| 195 | 63:00-6.109 | 188 | 414560.43 | 1407086.63 | Закрепление отсутствует | Аналитический метод; 0.5 | КН63:26:2103001 |

\_\_\_\_\_

полное наименование должности

М.П.

\_\_\_\_\_

подпись

\_\_\_\_\_

инициалы, фамилия

## Раздел 11

### КАДАСТРОВЫЙ ПЛАН ТЕРРИТОРИИ

Лист № 14 раздела 11

Всего листов раздела 11: 478

Всего разделов: 11

Всего листов: 827

« 06 » июля 2021 г. № КУВИ-002/2021-83007525

Номер кадастрового квартала: 63:01:0913005

Сведения о характерных точках границ:

|  |  |  | Координаты |  |  | Система координат |
|--|--|--|------------|--|--|-------------------|
|--|--|--|------------|--|--|-------------------|



| Номер п/п | Реестровый (учетный, условный) номер | Обозначение характерных точек | X         | Y          | Описание закрепления на местности | Метод определения координат и средняя квадратическая погрешность положения характерной точки (Mt), м |                 |
|-----------|--------------------------------------|-------------------------------|-----------|------------|-----------------------------------|--|-----------------|
| 1         | 2                                    | 3                             | 4         | 5          | 6                                 | 7  | 8               |
| 196       | 63:00-6.109                          | 189                           | 414564.42 | 1407068.68 | Закрепление отсутствует           | Аналитический метод; 0.5   | КН63:26:2103001 |
| 197       | 63:00-6.109                          | 190                           | 414552.55 | 1407054.84 | Закрепление отсутствует           | Аналитический метод; 0.5   | КН63:26:2103001 |
| 198       | 63:00-6.109                          | 191                           | 414532.87 | 1407052.53 | Закрепление отсутствует           | Аналитический метод; 0.5   | КН63:26:2103001 |
| 199       | 63:00-6.109                          | 192                           | 414517.27 | 1407064.6  | Закрепление отсутствует           | Аналитический метод; 0.5   | КН63:26:2103001 |
| 200       | 63:00-6.109                          | 193                           | 414503.03 | 1407072.11 | Закрепление отсутствует           | Аналитический метод; 0.5   | КН63:26:2103001 |
| 201       | 63:00-6.109                          | 194                           | 414453.54 | 1407041.76 | Закрепление отсутствует           | Аналитический метод; 0.5   | КН63:26:2103001 |
| 202       | 63:00-6.109                          | 195                           | 414434.26 | 1407022.51 | Закрепление отсутствует           | Аналитический метод; 0.5   | КН63:26:2103001 |
| 203       | 63:00-6.109                          | 196                           | 414370.62 | 1406984.31 | Закрепление отсутствует           | Аналитический метод; 0.5   | КН63:26:2103001 |
| 204       | 63:00-6.109                          | 197                           | 414348.13 | 1406959.69 | Закрепление отсутствует           | Аналитический метод; 0.5   | КН63:26:2103001 |
| 205       | 63:00-6.109                          | 198                           | 414343.27 | 1406943.41 | Закрепление отсутствует           | Аналитический метод; 0.5   | КН63:26:2103001 |
| 206       | 63:00-6.109                          | 199                           | 414334.02 | 1406931.28 | Закрепление отсутствует           | Аналитический метод; 0.5   | КН63:26:2103001 |
| 207       | 63:00-6.109                          | 200                           | 414319.27 | 1406914.42 | Закрепление отсутствует           | Аналитический метод; 0.5   | КН63:26:2103001 |
| 208       | 63:00-6.109                          | 201                           | 414308.38 | 1406908.79 | Закрепление отсутствует           | Аналитический метод; 0.5   | КН63:26:2103001 |

|     |             |     |           |            |                         |                          |                 |
|-----|-------------|-----|-----------|------------|-------------------------|--------------------------|-----------------|
| 209 | 63:00-6.109 | 202 | 414296.24 | 1406909.17 | Закрепление отсутствует | Аналитический метод; 0.5 | КН63:26:2103001 |
| 210 | 63:00-6.109 | 203 | 414283.03 | 1406913.18 | Закрепление отсутствует | Аналитический метод; 0.5 | КН63:26:2103001 |

\_\_\_\_\_

полное наименование должности

М.П.

\_\_\_\_\_

подпись

\_\_\_\_\_

инициалы, фамилия

## Раздел 11

### КАДАСТРОВЫЙ ПЛАН ТЕРРИТОРИИ

Лист № 15раздела 11

Всего листов раздела 11: 478

Всего разделов: 11

Всего листов: 827

« 06 » июля 2021 г. № КУВИ-002/2021-83007525

Номер кадастрового квартала: 63:01:0913005

Сведения о характерных точках границ:

| Номер п/п | Реестровый (учетный, условный) номер | Обозначение характерных точек | Координаты |            | Описание закрепления на местности | Метод определения координат и средняя квадратическая погрешность положения характерной точки (M <sub>t</sub> ), м | Система координат |
|-----------|--------------------------------------|-------------------------------|------------|------------|-----------------------------------|---|-------------------|
|           |                                      |                               | X          | Y          |                                   |   |                   |
| 1         | 2                                    | 3                             | 4          | 5          | 6                                 | 7   | 8                 |
| 211       | 63:00-6.109                          | 204                           | 414275.25  | 1406904.45 | Закрепление отсутствует           | Аналитический метод; 0.5  | КН63:26:2103001   |
| 212       | 63:00-6.109                          | 205                           | 414275.34  | 1406887.8  | Закрепление отсутствует           | Аналитический метод; 0.5  | КН63:26:2103001   |
| 213       | 63:00-6.109                          | 206                           | 414280.39  | 1406874.06 | Закрепление отсутствует           | Аналитический метод; 0.5  | КН63:26:2103001   |

|     |             |     |           |            |                         |                          |                 |
|-----|-------------|-----|-----------|------------|-------------------------|--------------------------|-----------------|
| 214 | 63:00-6.109 | 207 | 414279.29 | 1406867.73 | Закрепление отсутствует | Аналитический метод; 0.5 | КН63:26:2103001 |
| 215 | 63:00-6.109 | 208 | 414276.37 | 1406860.85 | Закрепление отсутствует | Аналитический метод; 0.5 | КН63:26:2103001 |
| 216 | 63:00-6.109 | 209 | 414264.85 | 1406860.6  | Закрепление отсутствует | Аналитический метод; 0.5 | КН63:26:2103001 |
| 217 | 63:00-6.109 | 210 | 414256.56 | 1406866.59 | Закрепление отсутствует | Аналитический метод; 0.5 | КН63:26:2103001 |
| 218 | 63:00-6.109 | 211 | 414245.95 | 1406865.98 | Закрепление отсутствует | Аналитический метод; 0.5 | КН63:26:2103001 |
| 219 | 63:00-6.109 | 212 | 414236.36 | 1406857.9  | Закрепление отсутствует | Аналитический метод; 0.5 | КН63:26:2103001 |
| 220 | 63:00-6.109 | 213 | 414219.92 | 1406843.92 | Закрепление отсутствует | Аналитический метод; 0.5 | КН63:26:2103001 |
| 221 | 63:00-6.109 | 214 | 414212.63 | 1406837.87 | Закрепление отсутствует | Аналитический метод; 0.5 | КН63:26:2103001 |
| 222 | 63:00-6.109 | 215 | 414205.43 | 1406834.41 | Закрепление отсутствует | Аналитический метод; 0.5 | КН63:26:2103001 |
| 223 | 63:00-6.109 | 216 | 414194.15 | 1406832.91 | Закрепление отсутствует | Аналитический метод; 0.5 | КН63:26:2103001 |
| 224 | 63:00-6.109 | 217 | 414183.79 | 1406832.62 | Закрепление отсутствует | Аналитический метод; 0.5 | КН63:26:2103001 |
| 225 | 63:00-6.109 | 218 | 414180.3  | 1406829.82 | Закрепление отсутствует | Аналитический метод; 0.5 | КН63:26:2103001 |

\_\_\_\_\_

полное наименование должности

М.П.

\_\_\_\_\_

подпись

\_\_\_\_\_

инициалы, фамилия

## КАДАСТРОВЫЙ ПЛАН ТЕРРИТОРИИ

Лист № 16раздела 11

Всего листов раздела 11: 478

Всего разделов: 11

Всего листов: 827

« 06 » июля 2021 г. № КУВИ-002/2021-83007525

Номер кадастрового квартала: 63:01:0913005

Сведения о характерных точках границ:

| Номер п/п | Реестровый (учетный, условный) номер | Обозначение характерных точек | Координаты |            | Описание закрепления на местности | Метод определения координат и средняя квадратическая погрешность положения характерной точки (Mt), м | Система координат |
|-----------|--------------------------------------|-------------------------------|------------|------------|-----------------------------------|--|-------------------|
|           |                                      |                               | X          | Y          |                                   |  |                   |
| 1         | 2                                    | 3                             | 4          | 5          | 6                                 | 7  | 8                 |
| 226       | 63:00-6.109                          | 219                           | 414179.62  | 1406823.56 | Закрепление отсутствует           | Аналитический метод; 0.5   | КН63:26:2103001   |
| 227       | 63:00-6.109                          | 220                           | 414181.33  | 1406814.25 | Закрепление отсутствует           | Аналитический метод; 0.5   | КН63:26:2103001   |
| 228       | 63:00-6.109                          | 221                           | 414181.42  | 1406806.28 | Закрепление отсутствует           | Аналитический метод; 0.5   | КН63:26:2103001   |
| 229       | 63:00-6.109                          | 222                           | 414178.23  | 1406800.52 | Закрепление отсутствует           | Аналитический метод; 0.5   | КН63:26:2103001   |
| 230       | 63:00-6.109                          | 223                           | 414170.59  | 1406797.91 | Закрепление отсутствует           | Аналитический метод; 0.5   | КН63:26:2103001   |
| 231       | 63:00-6.109                          | 224                           | 414157.88  | 1406795.92 | Закрепление отсутствует           | Аналитический метод; 0.5   | КН63:26:2103001   |
| 232       | 63:00-6.109                          | 225                           | 414145.23  | 1406794.77 | Закрепление отсутствует           | Аналитический метод; 0.5   | КН63:26:2103001   |
| 233       | 63:00-6.109                          | 226                           | 414131.39  | 1406795.36 | Закрепление отсутствует           | Аналитический метод; 0.5   | КН63:26:2103001   |

|     |             |     |           |            |                         |                          |                 |
|-----|-------------|-----|-----------|------------|-------------------------|--------------------------|-----------------|
| 234 | 63:00-6.109 | 227 | 414125.72 | 1406790.57 | Закрепление отсутствует | Аналитический метод; 0.5 | КН63:26:2103001 |
| 235 | 63:00-6.109 | 228 | 414116.3  | 1406776.68 | Закрепление отсутствует | Аналитический метод; 0.5 | КН63:26:2103001 |
| 236 | 63:00-6.109 | 229 | 414102.81 | 1406765.07 | Закрепление отсутствует | Аналитический метод; 0.5 | КН63:26:2103001 |
| 237 | 63:00-6.109 | 230 | 414086.62 | 1406759.88 | Закрепление отсутствует | Аналитический метод; 0.5 | КН63:26:2103001 |
| 238 | 63:00-6.109 | 231 | 414071.64 | 1406763.44 | Закрепление отсутствует | Аналитический метод; 0.5 | КН63:26:2103001 |
| 239 | 63:00-6.109 | 232 | 414063.83 | 1406767.74 | Закрепление отсутствует | Аналитический метод; 0.5 | КН63:26:2103001 |
| 240 | 63:00-6.109 | 233 | 414041.37 | 1406768.49 | Закрепление отсутствует | Аналитический метод; 0.5 | КН63:26:2103001 |

\_\_\_\_\_

полное наименование должности

М.П.

\_\_\_\_\_

подпись

\_\_\_\_\_

инициалы, фамилия

## Раздел 11

### КАДАСТРОВЫЙ ПЛАН ТЕРРИТОРИИ

Лист № 17 раздела 11

Всего листов раздела 11: 478

Всего разделов: 11

Всего листов: 827

« 06 » июля 2021 г. № КУВИ-002/2021-83007525

Номер кадастрового квартала: 63:01:0913005

Сведения о характерных точках границ:

|  |  |  | Координаты |  |  | Система координат |
|--|--|--|------------|--|--|-------------------|
|--|--|--|------------|--|--|-------------------|

| Номер п/п | Реестровый (учетный, условный) номер | Обозначение характерных точек | X         | Y          | Описание закрепления на местности | Метод определения координат и средняя квадратическая погрешность положения характерной точки (Mt), м |                 |
|-----------|--------------------------------------|-------------------------------|-----------|------------|-----------------------------------|--|-----------------|
| 1         | 2                                    | 3                             | 4         | 5          | 6                                 | 7  | 8               |
| 241       | 63:00-6.109                          | 234                           | 414033.12 | 1406760.69 | Закрепление отсутствует           | Аналитический метод; 0.5   | КН63:26:2103001 |
| 242       | 63:00-6.109                          | 235                           | 414034.06 | 1406747.29 | Закрепление отсутствует           | Аналитический метод; 0.5   | КН63:26:2103001 |
| 243       | 63:00-6.109                          | 236                           | 414034.62 | 1406736.47 | Закрепление отсутствует           | Аналитический метод; 0.5   | КН63:26:2103001 |
| 244       | 63:00-6.109                          | 237                           | 414026.68 | 1406713.78 | Закрепление отсутствует           | Аналитический метод; 0.5   | КН63:26:2103001 |
| 245       | 63:00-6.109                          | 238                           | 414019.38 | 1406692.59 | Закрепление отсутствует           | Аналитический метод; 0.5   | КН63:26:2103001 |
| 246       | 63:00-6.109                          | 239                           | 414011.54 | 1406683.41 | Закрепление отсутствует           | Аналитический метод; 0.5   | КН63:26:2103001 |
| 247       | 63:00-6.109                          | 240                           | 413996.98 | 1406682.24 | Закрепление отсутствует           | Аналитический метод; 0.5   | КН63:26:2103001 |
| 248       | 63:00-6.109                          | 241                           | 413956.97 | 1406661.49 | Закрепление отсутствует           | Аналитический метод; 0.5   | КН63:26:2103001 |
| 249       | 63:00-6.109                          | 242                           | 413931.44 | 1406649.29 | Закрепление отсутствует           | Аналитический метод; 0.5   | КН63:26:2103001 |
| 250       | 63:00-6.109                          | 243                           | 413911.02 | 1406634.73 | Закрепление отсутствует           | Аналитический метод; 0.5   | КН63:26:2103001 |
| 251       | 63:00-6.109                          | 244                           | 413900.88 | 1406619.89 | Закрепление отсутствует           | Аналитический метод; 0.5   | КН63:26:2103001 |
| 252       | 63:00-6.109                          | 245                           | 413889.17 | 1406605.25 | Закрепление отсутствует           | Аналитический метод; 0.5   | КН63:26:2103001 |
| 253       | 63:00-6.109                          | 246                           | 413885.29 | 1406586.26 | Закрепление отсутствует           | Аналитический метод; 0.5   | КН63:26:2103001 |

|     |             |     |           |            |                         |                          |                 |
|-----|-------------|-----|-----------|------------|-------------------------|--------------------------|-----------------|
| 254 | 63:00-6.109 | 247 | 413888.38 | 1406580    | Закрепление отсутствует | Аналитический метод; 0.5 | КН63:26:2103001 |
| 255 | 63:00-6.109 | 248 | 413896.71 | 1406574.03 | Закрепление отсутствует | Аналитический метод; 0.5 | КН63:26:2103001 |

\_\_\_\_\_

полное наименование должности

М.П.

\_\_\_\_\_

подпись

\_\_\_\_\_

инициалы, фамилия

## Раздел 11

### КАДАСТРОВЫЙ ПЛАН ТЕРРИТОРИИ

Лист № 18раздела 11

Всего листов раздела 11: 478

Всего разделов: 11

Всего листов: 827

« 06 » июля 2021 г. № КУВИ-002/2021-83007525

Номер кадастрового квартала: 63:01:0913005

Сведения о характерных точках границ:

| Номер п/п | Реестровый (учетный, условный) номер | Обозначение характерных точек | Координаты |            | Описание закрепления на местности | Метод определения координат и средняя квадратическая погрешность положения характерной точки (M <sub>t</sub> ), м | Система координат |
|-----------|--------------------------------------|-------------------------------|------------|------------|-----------------------------------|---|-------------------|
|           |                                      |                               | X          | Y          |                                   |   |                   |
| 1         | 2                                    | 3                             | 4          | 5          | 6                                 | 7   | 8                 |
| 256       | 63:00-6.109                          | 249                           | 413908.77  | 1406571.87 | Закрепление отсутствует           | Аналитический метод; 0.5  | КН63:26:2103001   |
| 257       | 63:00-6.109                          | 250                           | 413919.38  | 1406572.16 | Закрепление отсутствует           | Аналитический метод; 0.5  | КН63:26:2103001   |
| 258       | 63:00-6.109                          | 251                           | 413923.32  | 1406572.65 | Закрепление отсутствует           | Аналитический метод; 0.5  | КН63:26:2103001   |

|     |             |     |           |            |                         |                          |                 |
|-----|-------------|-----|-----------|------------|-------------------------|--------------------------|-----------------|
| 259 | 63:00-6.109 | 252 | 413934.78 | 1406570.21 | Закрепление отсутствует | Аналитический метод; 0.5 | КН63:26:2103001 |
| 260 | 63:00-6.109 | 253 | 413943.48 | 1406566.63 | Закрепление отсутствует | Аналитический метод; 0.5 | КН63:26:2103001 |
| 261 | 63:00-6.109 | 254 | 413950.33 | 1406562.21 | Закрепление отсутствует | Аналитический метод; 0.5 | КН63:26:2103001 |
| 262 | 63:00-6.109 | 255 | 413955.31 | 1406555.73 | Закрепление отсутствует | Аналитический метод; 0.5 | КН63:26:2103001 |
| 263 | 63:00-6.109 | 256 | 413956.98 | 1406537.86 | Закрепление отсутствует | Аналитический метод; 0.5 | КН63:26:2103001 |
| 264 | 63:00-6.109 | 257 | 413955.56 | 1406528.83 | Закрепление отсутствует | Аналитический метод; 0.5 | КН63:26:2103001 |
| 265 | 63:00-6.109 | 258 | 413952.45 | 1406524.7  | Закрепление отсутствует | Аналитический метод; 0.5 | КН63:26:2103001 |
| 266 | 63:00-6.109 | 259 | 413946.59 | 1406521.82 | Закрепление отсутствует | Аналитический метод; 0.5 | КН63:26:2103001 |
| 267 | 63:00-6.109 | 260 | 413933.75 | 1406516.44 | Закрепление отсутствует | Аналитический метод; 0.5 | КН63:26:2103001 |
| 268 | 63:00-6.109 | 261 | 413924.23 | 1406511.59 | Закрепление отсутствует | Аналитический метод; 0.5 | КН63:26:2103001 |
| 269 | 63:00-6.109 | 262 | 413915.66 | 1406506.95 | Закрепление отсутствует | Аналитический метод; 0.5 | КН63:26:2103001 |
| 270 | 63:00-6.109 | 263 | 413900.86 | 1406499.88 | Закрепление отсутствует | Аналитический метод; 0.5 | КН63:26:2103001 |

\_\_\_\_\_

полное наименование должности

М.П.

\_\_\_\_\_

подпись

\_\_\_\_\_

инициалы, фамилия

**Раздел 11**



## КАДАСТРОВЫЙ ПЛАН ТЕРРИТОРИИ

Лист № 19 раздела 11

Всего листов раздела 11: 478

Всего разделов: 11

Всего листов: 827

« 06 » июля 2021 г. № КУВИ-002/2021-83007525

Номер кадастрового квартала: 63:01:0913005

Сведения о характерных точках границ:

| Номер п/п | Реестровый (учетный, условный) номер | Обозначение характерных точек | Координаты |            | Описание закрепления на местности | Метод определения координат и средняя квадратическая погрешность положения характерной точки (M <sub>t</sub> ), м | Система координат |
|-----------|--------------------------------------|-------------------------------|------------|------------|-----------------------------------|---|-------------------|
|           |                                      |                               | X          | Y          |                                   |   |                   |
| 1         | 2                                    | 3                             | 4          | 5          | 6                                 | 7   | 8                 |
| 271       | 63:00-6.109                          | 264                           | 413891.02  | 1406484.42 | Закрепление отсутствует           | Аналитический метод; 0.5  | КН63:26:2103001   |
| 272       | 63:00-6.109                          | 265                           | 413883.28  | 1406468.21 | Закрепление отсутствует           | Аналитический метод; 0.5  | КН63:26:2103001   |
| 273       | 63:00-6.109                          | 266                           | 413899.42  | 1406451.5  | Закрепление отсутствует           | Аналитический метод; 0.5  | КН63:26:2103001   |
| 274       | 63:00-6.109                          | 267                           | 413918.62  | 1406434.85 | Закрепление отсутствует           | Аналитический метод; 0.5  | КН63:26:2103001   |
| 275       | 63:00-6.109                          | 268                           | 413938.66  | 1406415.48 | Закрепление отсутствует           | Аналитический метод; 0.5  | КН63:26:2103001   |
| 276       | 63:00-6.109                          | 269                           | 413954.04  | 1406402.3  | Закрепление отсутствует           | Аналитический метод; 0.5  | КН63:26:2103001   |
| 277       | 63:00-6.109                          | 270                           | 413959.43  | 1406390.62 | Закрепление отсутствует           | Аналитический метод; 0.5  | КН63:26:2103001   |
| 278       | 63:00-6.109                          | 271                           | 413957.74  | 1406373.68 | Закрепление отсутствует           | Аналитический метод; 0.5  | КН63:26:2103001   |

|     |             |     |           |            |                         |                          |                 |
|-----|-------------|-----|-----------|------------|-------------------------|--------------------------|-----------------|
| 279 | 63:00-6.109 | 272 | 413948.41 | 1406334.86 | Закрепление отсутствует | Аналитический метод; 0.5 | КН63:26:2103001 |
| 280 | 63:00-6.109 | 273 | 413932.92 | 1406292.27 | Закрепление отсутствует | Аналитический метод; 0.5 | КН63:26:2103001 |
| 281 | 63:00-6.109 | 274 | 413922.74 | 1406287.76 | Закрепление отсутствует | Аналитический метод; 0.5 | КН63:26:2103001 |
| 282 | 63:00-6.109 | 275 | 413904    | 1406288.93 | Закрепление отсутствует | Аналитический метод; 0.5 | КН63:26:2103001 |
| 283 | 63:00-6.109 | 276 | 413896.94 | 1406275.78 | Закрепление отсутствует | Аналитический метод; 0.5 | КН63:26:2103001 |
| 284 | 63:00-6.109 | 277 | 413899.34 | 1406255.44 | Закрепление отсутствует | Аналитический метод; 0.5 | КН63:26:2103001 |
| 285 | 63:00-6.109 | 278 | 413893.6  | 1406236.85 | Закрепление отсутствует | Аналитический метод; 0.5 | КН63:26:2103001 |

\_\_\_\_\_

полное наименование должности

М.П.

\_\_\_\_\_

подпись

\_\_\_\_\_

инициалы, фамилия

## Раздел 11

### КАДАСТРОВЫЙ ПЛАН ТЕРРИТОРИИ

Лист № 20раздела 11

Всего листов раздела 11: 478

Всего разделов: 11

Всего листов: 827

« 06 » июля 2021 г. № КУВИ-002/2021-83007525

Номер кадастрового квартала: 63:01:0913005

Сведения о характерных точках границ:

|  |  |  | Координаты |  |  | Система координат |
|--|--|--|------------|--|--|-------------------|
|--|--|--|------------|--|--|-------------------|

| Номер п/п | Реестровый (учетный, условный) номер | Обозначение характерных точек | X         | Y          | Описание закрепления на местности | Метод определения координат и средняя квадратическая погрешность положения характерной точки (Mt), м |                 |
|-----------|--------------------------------------|-------------------------------|-----------|------------|-----------------------------------|--|-----------------|
| 1         | 2                                    | 3                             | 4         | 5          | 6                                 | 7  | 8               |
| 286       | 63:00-6.109                          | 279                           | 413882.07 | 1406226.92 | Закрепление отсутствует           | Аналитический метод; 0.5   | КН63:26:2103001 |
| 287       | 63:00-6.109                          | 280                           | 413863.9  | 1406228.69 | Закрепление отсутствует           | Аналитический метод; 0.5   | КН63:26:2103001 |
| 288       | 63:00-6.109                          | 281                           | 413843.17 | 1406236.92 | Закрепление отсутствует           | Аналитический метод; 0.5   | КН63:26:2103001 |
| 289       | 63:00-6.109                          | 282                           | 413827.45 | 1406237.35 | Закрепление отсутствует           | Аналитический метод; 0.5   | КН63:26:2103001 |
| 290       | 63:00-6.109                          | 283                           | 413815.48 | 1406232.85 | Закрепление отсутствует           | Аналитический метод; 0.5   | КН63:26:2103001 |
| 291       | 63:00-6.109                          | 284                           | 413794.62 | 1406234.39 | Закрепление отсутствует           | Аналитический метод; 0.5   | КН63:26:2103001 |
| 292       | 63:00-6.109                          | 285                           | 413775.68 | 1406222.81 | Закрепление отсутствует           | Аналитический метод; 0.5   | КН63:26:2103001 |
| 293       | 63:00-6.109                          | 286                           | 413762.64 | 1406202.31 | Закрепление отсутствует           | Аналитический метод; 0.5   | КН63:26:2103001 |
| 294       | 63:00-6.109                          | 287                           | 413755.79 | 1406186.77 | Закрепление отсутствует           | Аналитический метод; 0.5   | КН63:26:2103001 |
| 295       | 63:00-6.109                          | 288                           | 413746.11 | 1406180.31 | Закрепление отсутствует           | Аналитический метод; 0.5   | КН63:26:2103001 |
| 296       | 63:00-6.109                          | 289                           | 413732.65 | 1406175.34 | Закрепление отсутствует           | Аналитический метод; 0.5   | КН63:26:2103001 |
| 297       | 63:00-6.109                          | 290                           | 413727.87 | 1406167.6  | Закрепление отсутствует           | Аналитический метод; 0.5   | КН63:26:2103001 |
| 298       | 63:00-6.109                          | 291                           | 413730.48 | 1406142.95 | Закрепление отсутствует           | Аналитический метод; 0.5   | КН63:26:2103001 |

|     |             |     |           |            |                         |                          |                 |
|-----|-------------|-----|-----------|------------|-------------------------|--------------------------|-----------------|
| 299 | 63:00-6.109 | 292 | 413724.79 | 1406135.52 | Закрепление отсутствует | Аналитический метод; 0.5 | КН63:26:2103001 |
| 300 | 63:00-6.109 | 293 | 413710.01 | 1406129.61 | Закрепление отсутствует | Аналитический метод; 0.5 | КН63:26:2103001 |

\_\_\_\_\_

полное наименование должности

М.П.

\_\_\_\_\_

подпись

\_\_\_\_\_

инициалы, фамилия

## Раздел 11

### КАДАСТРОВЫЙ ПЛАН ТЕРРИТОРИИ

Лист № 21раздела 11

Всего листов раздела 11: 478

Всего разделов: 11

Всего листов: 827

« 06 » июля 2021 г. № КУВИ-002/2021-83007525

Номер кадастрового квартала: 63:01:0913005

Сведения о характерных точках границ:

| Номер п/п | Реестровый (учетный, условный) номер | Обозначение характерных точек | Координаты |            | Описание закрепления на местности | Метод определения координат и средняя квадратическая погрешность положения характерной точки (M <sub>t</sub> ), м | Система координат |
|-----------|--------------------------------------|-------------------------------|------------|------------|-----------------------------------|---|-------------------|
|           |                                      |                               | X          | Y          |                                   |   |                   |
| 1         | 2                                    | 3                             | 4          | 5          | 6                                 | 7   | 8                 |
| 301       | 63:00-6.109                          | 294                           | 413691.31  | 1406133.19 | Закрепление отсутствует           | Аналитический метод; 0.5  | КН63:26:2103001   |
| 302       | 63:00-6.109                          | 295                           | 413679.36  | 1406129.6  | Закрепление отсутствует           | Аналитический метод; 0.5  | КН63:26:2103001   |
| 303       | 63:00-6.109                          | 296                           | 413677.68  | 1406113.26 | Закрепление отсутствует           | Аналитический метод; 0.5  | КН63:26:2103001   |

|     |             |     |           |            |                         |                          |                 |
|-----|-------------|-----|-----------|------------|-------------------------|--------------------------|-----------------|
| 304 | 63:00-6.109 | 297 | 413679.58 | 1406097.45 | Закрепление отсутствует | Аналитический метод; 0.5 | КН63:26:2103001 |
| 305 | 63:00-6.109 | 298 | 413689.24 | 1406061.84 | Закрепление отсутствует | Аналитический метод; 0.5 | КН63:26:2103001 |
| 306 | 63:00-6.109 | 299 | 413690.41 | 1406042.81 | Закрепление отсутствует | Аналитический метод; 0.5 | КН63:26:2103001 |
| 307 | 63:00-6.109 | 300 | 413674.66 | 1406014.76 | Закрепление отсутствует | Аналитический метод; 0.5 | КН63:26:2103001 |
| 308 | 63:00-6.109 | 301 | 413659.5  | 1405994.87 | Закрепление отсутствует | Аналитический метод; 0.5 | КН63:26:2103001 |
| 309 | 63:00-6.109 | 302 | 413637.68 | 1405985.17 | Закрепление отсутствует | Аналитический метод; 0.5 | КН63:26:2103001 |
| 310 | 63:00-6.109 | 303 | 413614.66 | 1405988.6  | Закрепление отсутствует | Аналитический метод; 0.5 | КН63:26:2103001 |
| 311 | 63:00-6.109 | 304 | 413589.03 | 1406009.1  | Закрепление отсутствует | Аналитический метод; 0.5 | КН63:26:2103001 |
| 312 | 63:00-6.109 | 305 | 413561.63 | 1406019.03 | Закрепление отсутствует | Аналитический метод; 0.5 | КН63:26:2103001 |
| 313 | 63:00-6.109 | 306 | 413556.91 | 1405992.74 | Закрепление отсутствует | Аналитический метод; 0.5 | КН63:26:2103001 |
| 314 | 63:00-6.109 | 307 | 413558.56 | 1405955.96 | Закрепление отсутствует | Аналитический метод; 0.5 | КН63:26:2103001 |
| 315 | 63:00-6.109 | 308 | 413556.02 | 1405924.5  | Закрепление отсутствует | Аналитический метод; 0.5 | КН63:26:2103001 |

\_\_\_\_\_

полное наименование должности

М.П.

\_\_\_\_\_

подпись

\_\_\_\_\_

инициалы, фамилия

## КАДАСТРОВЫЙ ПЛАН ТЕРРИТОРИИ

Лист № 22 раздела 11

Всего листов раздела 11: 478

Всего разделов: 11

Всего листов: 827

« 06 » июля 2021 г. № КУВИ-002/2021-83007525

Номер кадастрового квартала: 63:01:0913005

Сведения о характерных точках границ:

| Номер п/п | Реестровый (учетный, условный) номер | Обозначение характерных точек | Координаты |            | Описание закрепления на местности | Метод определения координат и средняя квадратическая погрешность положения характерной точки (Mt), м | Система координат |
|-----------|--------------------------------------|-------------------------------|------------|------------|-----------------------------------|--|-------------------|
|           |                                      |                               | X          | Y          |                                   |  |                   |
| 1         | 2                                    | 3                             | 4          | 5          | 6                                 | 7  | 8                 |
| 316       | 63:00-6.109                          | 309                           | 413553.56  | 1405901.52 | Закрепление отсутствует           | Аналитический метод; 0.5   | КН63:26:2103001   |
| 317       | 63:00-6.109                          | 310                           | 413567.55  | 1405887.82 | Закрепление отсутствует           | Аналитический метод; 0.5   | КН63:26:2103001   |
| 318       | 63:00-6.109                          | 311                           | 413596.39  | 1405875.88 | Закрепление отсутствует           | Аналитический метод; 0.5   | КН63:26:2103001   |
| 319       | 63:00-6.109                          | 312                           | 413627.8   | 1405869.65 | Закрепление отсутствует           | Аналитический метод; 0.5   | КН63:26:2103001   |
| 320       | 63:00-6.109                          | 313                           | 413660.7   | 1405869.82 | Закрепление отсутствует           | Аналитический метод; 0.5   | КН63:26:2103001   |
| 321       | 63:00-6.109                          | 314                           | 413691.8   | 1405868.69 | Закрепление отсутствует           | Аналитический метод; 0.5   | КН63:26:2103001   |
| 322       | 63:00-6.109                          | 315                           | 413719.9   | 1405863.76 | Закрепление отсутствует           | Аналитический метод; 0.5   | КН63:26:2103001   |
| 323       | 63:00-6.109                          | 316                           | 413730.07  | 1405848.93 | Закрепление отсутствует           | Аналитический метод; 0.5   | КН63:26:2103001   |

|     |             |     |           |            |                         |                          |                 |
|-----|-------------|-----|-----------|------------|-------------------------|--------------------------|-----------------|
| 324 | 63:00-6.109 | 317 | 413726.03 | 1405826.53 | Закрепление отсутствует | Аналитический метод; 0.5 | КН63:26:2103001 |
| 325 | 63:00-6.109 | 318 | 413709.35 | 1405804.46 | Закрепление отсутствует | Аналитический метод; 0.5 | КН63:26:2103001 |
| 326 | 63:00-6.109 | 319 | 413699.73 | 1405783.74 | Закрепление отсутствует | Аналитический метод; 0.5 | КН63:26:2103001 |
| 327 | 63:00-6.109 | 320 | 413683.31 | 1405759.82 | Закрепление отсутствует | Аналитический метод; 0.5 | КН63:26:2103001 |
| 328 | 63:00-6.109 | 321 | 413670.9  | 1405737.05 | Закрепление отсутствует | Аналитический метод; 0.5 | КН63:26:2103001 |
| 329 | 63:00-6.109 | 322 | 413679.42 | 1405714.97 | Закрепление отсутствует | Аналитический метод; 0.5 | КН63:26:2103001 |
| 330 | 63:00-6.109 | 323 | 413694.68 | 1405693.62 | Закрепление отсутствует | Аналитический метод; 0.5 | КН63:26:2103001 |

\_\_\_\_\_

полное наименование должности

М.П.

\_\_\_\_\_

подпись

\_\_\_\_\_

инициалы, фамилия

## Раздел 11

### КАДАСТРОВЫЙ ПЛАН ТЕРРИТОРИИ

Лист № 23 раздела 11

Всего листов раздела 11: 478

Всего разделов: 11

Всего листов: 827

« 06 » июля 2021 г. № КУВИ-002/2021-83007525

Номер кадастрового квартала: 63:01:0913005

Сведения о характерных точках границ:

|  |  |  | Координаты |  |  | Система координат |
|--|--|--|------------|--|--|-------------------|
|--|--|--|------------|--|--|-------------------|

| Номер п/п | Реестровый (учетный, условный) номер | Обозначение характерных точек | X         | Y          | Описание закрепления на местности | Метод определения координат и средняя квадратическая погрешность положения характерной точки (Mt), м |                 |
|-----------|--------------------------------------|-------------------------------|-----------|------------|-----------------------------------|--|-----------------|
| 1         | 2                                    | 3                             | 4         | 5          | 6                                 | 7  | 8               |
| 331       | 63:00-6.109                          | 324                           | 413711.5  | 1405647.38 | Закрепление отсутствует           | Аналитический метод; 0.5   | КН63:26:2103001 |
| 332       | 63:00-6.109                          | 325                           | 413710.04 | 1405624.94 | Закрепление отсутствует           | Аналитический метод; 0.5   | КН63:26:2103001 |
| 333       | 63:00-6.109                          | 326                           | 413716.2  | 1405591.99 | Закрепление отсутствует           | Аналитический метод; 0.5   | КН63:26:2103001 |
| 334       | 63:00-6.109                          | 327                           | 413721.54 | 1405571.43 | Закрепление отсутствует           | Аналитический метод; 0.5   | КН63:26:2103001 |
| 335       | 63:00-6.109                          | 328                           | 413717.55 | 1405559.79 | Закрепление отсутствует           | Аналитический метод; 0.5   | КН63:26:2103001 |
| 336       | 63:00-6.109                          | 329                           | 413712.24 | 1405547.77 | Закрепление отсутствует           | Аналитический метод; 0.5   | КН63:26:2103001 |
| 337       | 63:00-6.109                          | 330                           | 413694.2  | 1405534.98 | Закрепление отсутствует           | Аналитический метод; 0.5   | КН63:26:2103001 |
| 338       | 63:00-6.109                          | 331                           | 413680.57 | 1405522.45 | Закрепление отсутствует           | Аналитический метод; 0.5   | КН63:26:2103001 |
| 339       | 63:00-6.109                          | 332                           | 413673.04 | 1405509.65 | Закрепление отсутствует           | Аналитический метод; 0.5   | КН63:26:2103001 |
| 340       | 63:00-6.109                          | 333                           | 413667.42 | 1405490.65 | Закрепление отсутствует           | Аналитический метод; 0.5   | КН63:26:2103001 |
| 341       | 63:00-6.109                          | 334                           | 413666.07 | 1405478.92 | Закрепление отсутствует           | Аналитический метод; 0.5   | КН63:26:2103001 |
| 342       | 63:00-6.109                          | 335                           | 413657.04 | 1405461.8  | Закрепление отсутствует           | Аналитический метод; 0.5   | КН63:26:2103001 |
| 343       | 63:00-6.109                          | 336                           | 413640.53 | 1405442.87 | Закрепление отсутствует           | Аналитический метод; 0.5   | КН63:26:2103001 |



|     |             |     |           |            |                         |                          |                 |
|-----|-------------|-----|-----------|------------|-------------------------|--------------------------|-----------------|
| 344 | 63:00-6.109 | 337 | 413625.81 | 1405425.97 | Закрепление отсутствует | Аналитический метод; 0.5 | КН63:26:2103001 |
| 345 | 63:00-6.109 | 338 | 413615.44 | 1405418.11 | Закрепление отсутствует | Аналитический метод; 0.5 | КН63:26:2103001 |

\_\_\_\_\_

полное наименование должности

М.П.

\_\_\_\_\_

подпись

\_\_\_\_\_

инициалы, фамилия

## Раздел 11

### КАДАСТРОВЫЙ ПЛАН ТЕРРИТОРИИ

Лист № 24раздела 11

Всего листов раздела 11: 478

Всего разделов: 11

Всего листов: 827

« 06 » июля 2021 г. № КУВИ-002/2021-83007525

Номер кадастрового квартала: 63:01:0913005

Сведения о характерных точках границ:

| Номер п/п | Реестровый (учетный, условный) номер | Обозначение характерных точек | Координаты |            | Описание закрепления на местности | Метод определения координат и средняя квадратическая погрешность положения характерной точки (M <sub>t</sub> ), м | Система координат |
|-----------|--------------------------------------|-------------------------------|------------|------------|-----------------------------------|---|-------------------|
|           |                                      |                               | X          | Y          |                                   |   |                   |
| 1         | 2                                    | 3                             | 4          | 5          | 6                                 | 7   | 8                 |
| 346       | 63:00-6.109                          | 339                           | 413603.89  | 1405414.22 | Закрепление отсутствует           | Аналитический метод; 0.5  | КН63:26:2103001   |
| 347       | 63:00-6.109                          | 340                           | 413596.45  | 1405403.61 | Закрепление отсутствует           | Аналитический метод; 0.5  | КН63:26:2103001   |
| 348       | 63:00-6.109                          | 341                           | 413589.37  | 1405391.23 | Закрепление отсутствует           | Аналитический метод; 0.5  | КН63:26:2103001   |

|     |             |     |           |            |                         |                          |                 |
|-----|-------------|-----|-----------|------------|-------------------------|--------------------------|-----------------|
| 349 | 63:00-6.109 | 342 | 413579.68 | 1405378.51 | Закрепление отсутствует | Аналитический метод; 0.5 | КН63:26:2103001 |
| 350 | 63:00-6.109 | 343 | 413550.66 | 1405354.93 | Закрепление отсутствует | Аналитический метод; 0.5 | КН63:26:2103001 |
| 351 | 63:00-6.109 | 344 | 413537.06 | 1405343.48 | Закрепление отсутствует | Аналитический метод; 0.5 | КН63:26:2103001 |
| 352 | 63:00-6.109 | 345 | 413523.19 | 1405338.28 | Закрепление отсутствует | Аналитический метод; 0.5 | КН63:26:2103001 |
| 353 | 63:00-6.109 | 346 | 413511.12 | 1405342.23 | Закрепление отсутствует | Аналитический метод; 0.5 | КН63:26:2103001 |
| 354 | 63:00-6.109 | 347 | 413508.1  | 1405364.25 | Закрепление отсутствует | Аналитический метод; 0.5 | КН63:26:2103001 |
| 355 | 63:00-6.109 | 348 | 413508.02 | 1405388.8  | Закрепление отсутствует | Аналитический метод; 0.5 | КН63:26:2103001 |
| 356 | 63:00-6.109 | 349 | 413505.58 | 1405400.73 | Закрепление отсутствует | Аналитический метод; 0.5 | КН63:26:2103001 |
| 357 | 63:00-6.109 | 350 | 413492.44 | 1405412.85 | Закрепление отсутствует | Аналитический метод; 0.5 | КН63:26:2103001 |
| 358 | 63:00-6.109 | 351 | 413471.77 | 1405416.33 | Закрепление отсутствует | Аналитический метод; 0.5 | КН63:26:2103001 |
| 359 | 63:00-6.109 | 352 | 413455.1  | 1405408.78 | Закрепление отсутствует | Аналитический метод; 0.5 | КН63:26:2103001 |
| 360 | 63:00-6.109 | 353 | 413448.56 | 1405393.39 | Закрепление отсутствует | Аналитический метод; 0.5 | КН63:26:2103001 |

\_\_\_\_\_

полное наименование должности

М.П.

\_\_\_\_\_

подпись

\_\_\_\_\_

инициалы, фамилия

## КАДАСТРОВЫЙ ПЛАН ТЕРРИТОРИИ

Лист № 25раздела 11

Всего листов раздела 11: 478

Всего разделов: 11

Всего листов: 827

« 06 » июля 2021 г. № КУВИ-002/2021-83007525

Номер кадастрового квартала: 63:01:0913005

Сведения о характерных точках границ:

| Номер п/п | Реестровый (учетный, условный) номер | Обозначение характерных точек | Координаты |            | Описание закрепления на местности | Метод определения координат и средняя квадратическая погрешность положения характерной точки (M <sub>t</sub> ), м | Система координат |
|-----------|--------------------------------------|-------------------------------|------------|------------|-----------------------------------|---|-------------------|
|           |                                      |                               | X          | Y          |                                   |   |                   |
| 1         | 2                                    | 3                             | 4          | 5          | 6                                 | 7   | 8                 |
| 361       | 63:00-6.109                          | 354                           | 413443.25  | 1405374.95 | Закрепление отсутствует           | Аналитический метод; 0.5  | КН63:26:2103001   |
| 362       | 63:00-6.109                          | 355                           | 413432.71  | 1405367.31 | Закрепление отсутствует           | Аналитический метод; 0.5  | КН63:26:2103001   |
| 363       | 63:00-6.109                          | 356                           | 413420.57  | 1405359.03 | Закрепление отсутствует           | Аналитический метод; 0.5  | КН63:26:2103001   |
| 364       | 63:00-6.109                          | 357                           | 413401.44  | 1405323.3  | Закрепление отсутствует           | Аналитический метод; 0.5  | КН63:26:2103001   |
| 365       | 63:00-6.109                          | 358                           | 413393.8   | 1405303.29 | Закрепление отсутствует           | Аналитический метод; 0.5  | КН63:26:2103001   |
| 366       | 63:00-6.109                          | 359                           | 413396.52  | 1405284.83 | Закрепление отсутствует           | Аналитический метод; 0.5  | КН63:26:2103001   |
| 367       | 63:00-6.109                          | 360                           | 413409.91  | 1405249.74 | Закрепление отсутствует           | Аналитический метод; 0.5  | КН63:26:2103001   |
| 368       | 63:00-6.109                          | 361                           | 413421.17  | 1405216.03 | Закрепление отсутствует           | Аналитический метод; 0.5  | КН63:26:2103001   |

|     |             |     |           |            |                         |                          |                 |
|-----|-------------|-----|-----------|------------|-------------------------|--------------------------|-----------------|
| 369 | 63:00-6.109 | 362 | 413430.8  | 1405185.48 | Закрепление отсутствует | Аналитический метод; 0.5 | КН63:26:2103001 |
| 370 | 63:00-6.109 | 363 | 413433.47 | 1405165.69 | Закрепление отсутствует | Аналитический метод; 0.5 | КН63:26:2103001 |
| 371 | 63:00-6.109 | 364 | 413461.31 | 1405180.35 | Закрепление отсутствует | Аналитический метод; 0.5 | КН63:26:2103001 |
| 372 | 63:00-6.109 | 365 | 413481.45 | 1405179.61 | Закрепление отсутствует | Аналитический метод; 0.5 | КН63:26:2103001 |
| 373 | 63:00-6.109 | 366 | 413508.86 | 1405176.68 | Закрепление отсутствует | Аналитический метод; 0.5 | КН63:26:2103001 |
| 374 | 63:00-6.109 | 367 | 413552.82 | 1405166.06 | Закрепление отсутствует | Аналитический метод; 0.5 | КН63:26:2103001 |
| 375 | 63:00-6.109 | 368 | 413571.98 | 1405164.14 | Закрепление отсутствует | Аналитический метод; 0.5 | КН63:26:2103001 |

\_\_\_\_\_

полное наименование должности

М.П.

\_\_\_\_\_

подпись

\_\_\_\_\_

инициалы, фамилия

## Раздел 11

### КАДАСТРОВЫЙ ПЛАН ТЕРРИТОРИИ

Лист № 26 раздела 11

Всего листов раздела 11: 478

Всего разделов: 11

Всего листов: 827

« 06 » июля 2021 г. № КУВИ-002/2021-83007525

Номер кадастрового квартала: 63:01:0913005

Сведения о характерных точках границ:

|  |  |  | Координаты |  |  | Система координат |
|--|--|--|------------|--|--|-------------------|
|--|--|--|------------|--|--|-------------------|

| Номер п/п | Реестровый (учетный, условный) номер | Обозначение характерных точек | X         | Y          | Описание закрепления на местности | Метод определения координат и средняя квадратическая погрешность положения характерной точки (Mt), м |                 |
|-----------|--------------------------------------|-------------------------------|-----------|------------|-----------------------------------|--|-----------------|
| 1         | 2                                    | 3                             | 4         | 5          | 6                                 | 7  | 8               |
| 376       | 63:00-6.109                          | 369                           | 413593.19 | 1405173.94 | Закрепление отсутствует           | Аналитический метод; 0.5   | КН63:26:2103001 |
| 377       | 63:00-6.109                          | 370                           | 413604.19 | 1405186.22 | Закрепление отсутствует           | Аналитический метод; 0.5   | КН63:26:2103001 |
| 378       | 63:00-6.109                          | 371                           | 413618.95 | 1405190.43 | Закрепление отсутствует           | Аналитический метод; 0.5   | КН63:26:2103001 |
| 379       | 63:00-6.109                          | 372                           | 413636.5  | 1405188.26 | Закрепление отсутствует           | Аналитический метод; 0.5   | КН63:26:2103001 |
| 380       | 63:00-6.109                          | 373                           | 413648.47 | 1405178    | Закрепление отсутствует           | Аналитический метод; 0.5   | КН63:26:2103001 |
| 381       | 63:00-6.109                          | 374                           | 413655.73 | 1405163.04 | Закрепление отсутствует           | Аналитический метод; 0.5   | КН63:26:2103001 |
| 382       | 63:00-6.109                          | 375                           | 413667.53 | 1405158.57 | Закрепление отсутствует           | Аналитический метод; 0.5   | КН63:26:2103001 |
| 383       | 63:00-6.109                          | 376                           | 413681.51 | 1405159.15 | Закрепление отсутствует           | Аналитический метод; 0.5   | КН63:26:2103001 |
| 384       | 63:00-6.109                          | 377                           | 413705.42 | 1405166.53 | Закрепление отсутствует           | Аналитический метод; 0.5   | КН63:26:2103001 |
| 385       | 63:00-6.109                          | 378                           | 413738.95 | 1405179.25 | Закрепление отсутствует           | Аналитический метод; 0.5   | КН63:26:2103001 |
| 386       | 63:00-6.109                          | 379                           | 413794.17 | 1405185.73 | Закрепление отсутствует           | Аналитический метод; 0.5   | КН63:26:2103001 |
| 387       | 63:00-6.109                          | 380                           | 413807.71 | 1405182.8  | Закрепление отсутствует           | Аналитический метод; 0.5   | КН63:26:2103001 |
| 388       | 63:00-6.109                          | 381                           | 413824.95 | 1405180.51 | Закрепление отсутствует           | Аналитический метод; 0.5   | КН63:26:2103001 |

|     |             |     |           |            |                         |                          |                 |
|-----|-------------|-----|-----------|------------|-------------------------|--------------------------|-----------------|
| 389 | 63:00-6.109 | 382 | 413838.16 | 1405171.07 | Закрепление отсутствует | Аналитический метод; 0.5 | КН63:26:2103001 |
| 390 | 63:00-6.109 | 383 | 413857.65 | 1405160.65 | Закрепление отсутствует | Аналитический метод; 0.5 | КН63:26:2103001 |

\_\_\_\_\_

полное наименование должности

М.П.

\_\_\_\_\_

подпись

\_\_\_\_\_

инициалы, фамилия

## Раздел 11

### КАДАСТРОВЫЙ ПЛАН ТЕРРИТОРИИ

Лист № 27раздела 11

Всего листов раздела 11: 478

Всего разделов: 11

Всего листов: 827

« 06 » июля 2021 г. № КУВИ-002/2021-83007525

Номер кадастрового квартала: 63:01:0913005

Сведения о характерных точках границ:

| Номер п/п | Реестровый (учетный, условный) номер | Обозначение характерных точек | Координаты |            | Описание закрепления на местности | Метод определения координат и средняя квадратическая погрешность положения характерной точки (M <sub>t</sub> ), м | Система координат |
|-----------|--------------------------------------|-------------------------------|------------|------------|-----------------------------------|---|-------------------|
|           |                                      |                               | X          | Y          |                                   |   |                   |
| 1         | 2                                    | 3                             | 4          | 5          | 6                                 | 7   | 8                 |
| 391       | 63:00-6.109                          | 384                           | 413881.52  | 1405154.7  | Закрепление отсутствует           | Аналитический метод; 0.5  | КН63:26:2103001   |
| 392       | 63:00-6.109                          | 385                           | 413908.78  | 1405152.6  | Закрепление отсутствует           | Аналитический метод; 0.5  | КН63:26:2103001   |
| 393       | 63:00-6.109                          | 386                           | 413930.93  | 1405152.36 | Закрепление отсутствует           | Аналитический метод; 0.5  | КН63:26:2103001   |

|     |             |     |           |            |                         |                          |                 |
|-----|-------------|-----|-----------|------------|-------------------------|--------------------------|-----------------|
| 394 | 63:00-6.109 | 387 | 413963.22 | 1405143.75 | Закрепление отсутствует | Аналитический метод; 0.5 | КН63:26:2103001 |
| 395 | 63:00-6.109 | 388 | 413981.46 | 1405133.29 | Закрепление отсутствует | Аналитический метод; 0.5 | КН63:26:2103001 |
| 396 | 63:00-6.109 | 389 | 414002.25 | 1405126.29 | Закрепление отсутствует | Аналитический метод; 0.5 | КН63:26:2103001 |
| 397 | 63:00-6.109 | 390 | 414029.07 | 1405130.35 | Закрепление отсутствует | Аналитический метод; 0.5 | КН63:26:2103001 |
| 398 | 63:00-6.109 | 391 | 414038.83 | 1405130.56 | Закрепление отсутствует | Аналитический метод; 0.5 | КН63:26:2103001 |
| 399 | 63:00-6.109 | 392 | 414056.21 | 1405124.02 | Закрепление отсутствует | Аналитический метод; 0.5 | КН63:26:2103001 |
| 400 | 63:00-6.109 | 393 | 414079.42 | 1405118.69 | Закрепление отсутствует | Аналитический метод; 0.5 | КН63:26:2103001 |
| 401 | 63:00-6.109 | 394 | 414090.58 | 1405116.29 | Закрепление отсутствует | Аналитический метод; 0.5 | КН63:26:2103001 |
| 402 | 63:00-6.109 | 395 | 414097.86 | 1405107.59 | Закрепление отсутствует | Аналитический метод; 0.5 | КН63:26:2103001 |
| 403 | 63:00-6.109 | 396 | 414108.4  | 1405108.86 | Закрепление отсутствует | Аналитический метод; 0.5 | КН63:26:2103001 |
| 404 | 63:00-6.109 | 397 | 414116.27 | 1405112.4  | Закрепление отсутствует | Аналитический метод; 0.5 | КН63:26:2103001 |
| 405 | 63:00-6.109 | 398 | 414127.37 | 1405120.32 | Закрепление отсутствует | Аналитический метод; 0.5 | КН63:26:2103001 |

\_\_\_\_\_

полное наименование должности

М.П.

\_\_\_\_\_

подпись

\_\_\_\_\_

инициалы, фамилия

**Раздел 11**

## КАДАСТРОВЫЙ ПЛАН ТЕРРИТОРИИ

Лист № 28раздела 11

Всего листов раздела 11: 478

Всего разделов: 11

Всего листов: 827

« 06 » июля 2021 г. № КУВИ-002/2021-83007525

Номер кадастрового квартала: 63:01:0913005

Сведения о характерных точках границ:

| Номер п/п | Реестровый (учетный, условный) номер | Обозначение характерных точек | Координаты |            | Описание закрепления на местности | Метод определения координат и средняя квадратическая погрешность положения характерной точки (M <sub>t</sub> ), м | Система координат |
|-----------|--------------------------------------|-------------------------------|------------|------------|-----------------------------------|---|-------------------|
|           |                                      |                               | X          | Y          |                                   |   |                   |
| 1         | 2                                    | 3                             | 4          | 5          | 6                                 | 7   | 8                 |
| 406       | 63:00-6.109                          | 399                           | 414145.24  | 1405119.59 | Закрепление отсутствует           | Аналитический метод; 0.5  | КН63:26:2103001   |
| 407       | 63:00-6.109                          | 400                           | 414157.75  | 1405110.58 | Закрепление отсутствует           | Аналитический метод; 0.5  | КН63:26:2103001   |
| 408       | 63:00-6.109                          | 401                           | 414165.98  | 1405100.45 | Закрепление отсутствует           | Аналитический метод; 0.5  | КН63:26:2103001   |
| 409       | 63:00-6.109                          | 402                           | 414173.87  | 1405100.01 | Закрепление отсутствует           | Аналитический метод; 0.5  | КН63:26:2103001   |
| 410       | 63:00-6.109                          | 403                           | 414179.08  | 1405103.16 | Закрепление отсутствует           | Аналитический метод; 0.5  | КН63:26:2103001   |
| 411       | 63:00-6.109                          | 404                           | 414194.23  | 1405102.28 | Закрепление отсутствует           | Аналитический метод; 0.5  | КН63:26:2103001   |
| 412       | 63:00-6.109                          | 405                           | 414223.5   | 1405098.21 | Закрепление отсутствует           | Аналитический метод; 0.5  | КН63:26:2103001   |
| 413       | 63:00-6.109                          | 406                           | 414248.85  | 1405093.97 | Закрепление отсутствует           | Аналитический метод; 0.5  | КН63:26:2103001   |



|     |             |     |           |            |                         |                          |                 |
|-----|-------------|-----|-----------|------------|-------------------------|--------------------------|-----------------|
| 414 | 63:00-6.109 | 407 | 414271.3  | 1405095.63 | Закрепление отсутствует | Аналитический метод; 0.5 | КН63:26:2103001 |
| 415 | 63:00-6.109 | 408 | 414283.72 | 1405109.93 | Закрепление отсутствует | Аналитический метод; 0.5 | КН63:26:2103001 |
| 416 | 63:00-6.109 | 409 | 414306.61 | 1405123.32 | Закрепление отсутствует | Аналитический метод; 0.5 | КН63:26:2103001 |
| 417 | 63:00-6.109 | 410 | 414316.7  | 1405126.62 | Закрепление отсутствует | Аналитический метод; 0.5 | КН63:26:2103001 |
| 418 | 63:00-6.109 | 411 | 414349.99 | 1405118.67 | Закрепление отсутствует | Аналитический метод; 0.5 | КН63:26:2103001 |
| 419 | 63:00-6.109 | 412 | 414374.48 | 1405112.78 | Закрепление отсутствует | Аналитический метод; 0.5 | КН63:26:2103001 |
| 420 | 63:00-6.109 | 413 | 414393.92 | 1405104.5  | Закрепление отсутствует | Аналитический метод; 0.5 | КН63:26:2103001 |

\_\_\_\_\_

полное наименование должности

М.П.

\_\_\_\_\_

подпись

\_\_\_\_\_

инициалы, фамилия

## Раздел 11

### КАДАСТРОВЫЙ ПЛАН ТЕРРИТОРИИ

Лист № 29раздела 11

Всего листов раздела 11: 478

Всего разделов: 11

Всего листов: 827

« 06 » июля 2021 г. № КУВИ-002/2021-83007525

Номер кадастрового квартала: 63:01:0913005

Сведения о характерных точках границ:

|  |  |  | Координаты |  |  | Система координат |
|--|--|--|------------|--|--|-------------------|
|--|--|--|------------|--|--|-------------------|

| Номер п/п | Реестровый (учетный, условный) номер | Обозначение характерных точек | X         | Y          | Описание закрепления на местности | Метод определения координат и средняя квадратическая погрешность положения характерной точки (Mt), м |                 |
|-----------|--------------------------------------|-------------------------------|-----------|------------|-----------------------------------|--|-----------------|
| 1         | 2                                    | 3                             | 4         | 5          | 6                                 | 7  | 8               |
| 421       | 63:00-6.109                          | 414                           | 414414.84 | 1405095    | Закрепление отсутствует           | Аналитический метод; 0.5   | КН63:26:2103001 |
| 422       | 63:00-6.109                          | 415                           | 414417.79 | 1405089.01 | Закрепление отсутствует           | Аналитический метод; 0.5   | КН63:26:2103001 |
| 423       | 63:00-6.109                          | 416                           | 414425.96 | 1405082.21 | Закрепление отсутствует           | Аналитический метод; 0.5   | КН63:26:2103001 |
| 424       | 63:00-6.109                          | 417                           | 414433.06 | 1405081.05 | Закрепление отсутствует           | Аналитический метод; 0.5   | КН63:26:2103001 |
| 425       | 63:00-6.109                          | 418                           | 414440.49 | 1405082.75 | Закрепление отсутствует           | Аналитический метод; 0.5   | КН63:26:2103001 |
| 426       | 63:00-6.109                          | 419                           | 414464.99 | 1405083.15 | Закрепление отсутствует           | Аналитический метод; 0.5   | КН63:26:2103001 |
| 427       | 63:00-6.109                          | 420                           | 414498.19 | 1405082.74 | Закрепление отсутствует           | Аналитический метод; 0.5   | КН63:26:2103001 |
| 428       | 63:00-6.109                          | 421                           | 414520.46 | 1405081.46 | Закрепление отсутствует           | Аналитический метод; 0.5   | КН63:26:2103001 |
| 429       | 63:00-6.109                          | 422                           | 414530.77 | 1405078.9  | Закрепление отсутствует           | Аналитический метод; 0.5   | КН63:26:2103001 |
| 430       | 63:00-6.109                          | 423                           | 414542.26 | 1405072.25 | Закрепление отсутствует           | Аналитический метод; 0.5   | КН63:26:2103001 |
| 431       | 63:00-6.109                          | 424                           | 414554.62 | 1405057.86 | Закрепление отсутствует           | Аналитический метод; 0.5   | КН63:26:2103001 |
| 432       | 63:00-6.109                          | 425                           | 414569.31 | 1405044.25 | Закрепление отсутствует           | Аналитический метод; 0.5   | КН63:26:2103001 |
| 433       | 63:00-6.109                          | 426                           | 414578.54 | 1405037.61 | Закрепление отсутствует           | Аналитический метод; 0.5   | КН63:26:2103001 |

|     |             |     |           |            |                         |                          |                 |
|-----|-------------|-----|-----------|------------|-------------------------|--------------------------|-----------------|
| 434 | 63:00-6.109 | 427 | 414591.27 | 1405033    | Закрепление отсутствует | Аналитический метод; 0.5 | КН63:26:2103001 |
| 435 | 63:00-6.109 | 428 | 414598.94 | 1405032.35 | Закрепление отсутствует | Аналитический метод; 0.5 | КН63:26:2103001 |

\_\_\_\_\_

полное наименование должности

М.П.

\_\_\_\_\_

подпись

\_\_\_\_\_

инициалы, фамилия

## Раздел 11

### КАДАСТРОВЫЙ ПЛАН ТЕРРИТОРИИ

Лист № 30раздела 11

Всего листов раздела 11: 478

Всего разделов: 11

Всего листов: 827

« 06 » июля 2021 г. № КУВИ-002/2021-83007525

Номер кадастрового квартала: 63:01:0913005

Сведения о характерных точках границ:

| Номер п/п | Реестровый (учетный, условный) номер | Обозначение характерных точек | Координаты |            | Описание закрепления на местности | Метод определения координат и средняя квадратическая погрешность положения характерной точки (M <sub>t</sub> ), м | Система координат |
|-----------|--------------------------------------|-------------------------------|------------|------------|-----------------------------------|---|-------------------|
|           |                                      |                               | X          | Y          |                                   |   |                   |
| 1         | 2                                    | 3                             | 4          | 5          | 6                                 | 7   | 8                 |
| 436       | 63:00-6.109                          | 429                           | 414611.33  | 1405033.65 | Закрепление отсутствует           | Аналитический метод; 0.5  | КН63:26:2103001   |
| 437       | 63:00-6.109                          | 430                           | 414637.08  | 1405043.68 | Закрепление отсутствует           | Аналитический метод; 0.5  | КН63:26:2103001   |
| 438       | 63:00-6.109                          | 431                           | 414649.27  | 1405049.52 | Закрепление отсутствует           | Аналитический метод; 0.5  | КН63:26:2103001   |

|     |             |     |           |            |                         |                          |                 |
|-----|-------------|-----|-----------|------------|-------------------------|--------------------------|-----------------|
| 439 | 63:00-6.109 | 432 | 414657.22 | 1405052.6  | Закрепление отсутствует | Аналитический метод; 0.5 | КН63:26:2103001 |
| 440 | 63:00-6.109 | 433 | 414662.65 | 1405051.41 | Закрепление отсутствует | Аналитический метод; 0.5 | КН63:26:2103001 |
| 441 | 63:00-6.109 | 434 | 414667.09 | 1405049.49 | Закрепление отсутствует | Аналитический метод; 0.5 | КН63:26:2103001 |
| 442 | 63:00-6.109 | 435 | 414671.95 | 1405043.44 | Закрепление отсутствует | Аналитический метод; 0.5 | КН63:26:2103001 |
| 443 | 63:00-6.109 | 436 | 414675.49 | 1405035.18 | Закрепление отсутствует | Аналитический метод; 0.5 | КН63:26:2103001 |
| 444 | 63:00-6.109 | 437 | 414688.02 | 1405018.94 | Закрепление отсутствует | Аналитический метод; 0.5 | КН63:26:2103001 |
| 445 | 63:00-6.109 | 438 | 414700.19 | 1405009.88 | Закрепление отсутствует | Аналитический метод; 0.5 | КН63:26:2103001 |
| 446 | 63:00-6.109 | 439 | 414726.87 | 1405003.61 | Закрепление отсутствует | Аналитический метод; 0.5 | КН63:26:2103001 |
| 447 | 63:00-6.109 | 440 | 414750.06 | 1405001.51 | Закрепление отсутствует | Аналитический метод; 0.5 | КН63:26:2103001 |
| 448 | 63:00-6.109 | 441 | 414757.65 | 1405004.96 | Закрепление отсутствует | Аналитический метод; 0.5 | КН63:26:2103001 |
| 449 | 63:00-6.109 | 442 | 414764.32 | 1405006.03 | Закрепление отсутствует | Аналитический метод; 0.5 | КН63:26:2103001 |
| 450 | 63:00-6.109 | 443 | 414769.41 | 1405005.57 | Закрепление отсутствует | Аналитический метод; 0.5 | КН63:26:2103001 |

\_\_\_\_\_

полное наименование должности

М.П.

\_\_\_\_\_

подпись

\_\_\_\_\_

инициалы, фамилия

## КАДАСТРОВЫЙ ПЛАН ТЕРРИТОРИИ

Лист № 31раздела 11

Всего листов раздела 11: 478

Всего разделов: 11

Всего листов: 827

« 06 » июля 2021 г. № КУВИ-002/2021-83007525

Номер кадастрового квартала: 63:01:0913005

Сведения о характерных точках границ:

| Номер п/п | Реестровый (учетный, условный) номер | Обозначение характерных точек | Координаты |            | Описание закрепления на местности | Метод определения координат и средняя квадратическая погрешность положения характерной точки (M <sub>t</sub> ), м | Система координат |
|-----------|--------------------------------------|-------------------------------|------------|------------|-----------------------------------|---|-------------------|
|           |                                      |                               | X          | Y          |                                   |   |                   |
| 1         | 2                                    | 3                             | 4          | 5          | 6                                 | 7   | 8                 |
| 451       | 63:00-6.109                          | 444                           | 414771.86  | 1405000.69 | Закрепление отсутствует           | Аналитический метод; 0.5  | КН63:26:2103001   |
| 452       | 63:00-6.109                          | 445                           | 414780.06  | 1404997.97 | Закрепление отсутствует           | Аналитический метод; 0.5  | КН63:26:2103001   |
| 453       | 63:00-6.109                          | 446                           | 414791.55  | 1404998.87 | Закрепление отсутствует           | Аналитический метод; 0.5  | КН63:26:2103001   |
| 454       | 63:00-6.109                          | 447                           | 414813.85  | 1404999.53 | Закрепление отсутствует           | Аналитический метод; 0.5  | КН63:26:2103001   |
| 455       | 63:00-6.109                          | 448                           | 414835.32  | 1404992.26 | Закрепление отсутствует           | Аналитический метод; 0.5  | КН63:26:2103001   |
| 456       | 63:00-6.109                          | 449                           | 414844.77  | 1404995.95 | Закрепление отсутствует           | Аналитический метод; 0.5  | КН63:26:2103001   |
| 457       | 63:00-6.109                          | 450                           | 414855.51  | 1405006.05 | Закрепление отсутствует           | Аналитический метод; 0.5  | КН63:26:2103001   |
| 458       | 63:00-6.109                          | 451                           | 414866.97  | 1405009.22 | Закрепление отсутствует           | Аналитический метод; 0.5  | КН63:26:2103001   |

|     |             |     |           |            |                         |                          |                 |
|-----|-------------|-----|-----------|------------|-------------------------|--------------------------|-----------------|
| 459 | 63:00-6.109 | 452 | 414876.45 | 1405004.53 | Закрепление отсутствует | Аналитический метод; 0.5 | КН63:26:2103001 |
| 460 | 63:00-6.109 | 453 | 414904.48 | 1404993.98 | Закрепление отсутствует | Аналитический метод; 0.5 | КН63:26:2103001 |
| 461 | 63:00-6.109 | 454 | 414926.17 | 1404995.67 | Закрепление отсутствует | Аналитический метод; 0.5 | КН63:26:2103001 |
| 462 | 63:00-6.109 | 455 | 414947.75 | 1404990    | Закрепление отсутствует | Аналитический метод; 0.5 | КН63:26:2103001 |
| 463 | 63:00-6.109 | 456 | 414963.77 | 1404982.16 | Закрепление отсутствует | Аналитический метод; 0.5 | КН63:26:2103001 |
| 464 | 63:00-6.109 | 457 | 414971.55 | 1404967.19 | Закрепление отсутствует | Аналитический метод; 0.5 | КН63:26:2103001 |
| 465 | 63:00-6.109 | 458 | 414983.63 | 1404958.87 | Закрепление отсутствует | Аналитический метод; 0.5 | КН63:26:2103001 |

\_\_\_\_\_

полное наименование должности

М.П.

\_\_\_\_\_

подпись

\_\_\_\_\_

инициалы, фамилия

## Раздел 11

### КАДАСТРОВЫЙ ПЛАН ТЕРРИТОРИИ

Лист № 32раздела 11

Всего листов раздела 11: 478

Всего разделов: 11

Всего листов: 827

« 06 » июля 2021 г. № КУВИ-002/2021-83007525

Номер кадастрового квартала: 63:01:0913005

Сведения о характерных точках границ:

|  |  |  | Координаты |  |  | Система координат |
|--|--|--|------------|--|--|-------------------|
|--|--|--|------------|--|--|-------------------|

| Номер п/п | Реестровый (учетный, условный) номер | Обозначение характерных точек | X         | Y          | Описание закрепления на местности | Метод определения координат и средняя квадратическая погрешность положения характерной точки (Mt), м |                 |
|-----------|--------------------------------------|-------------------------------|-----------|------------|-----------------------------------|--|-----------------|
| 1         | 2                                    | 3                             | 4         | 5          | 6                                 | 7  | 8               |
| 466       | 63:00-6.109                          | 459                           | 415000.56 | 1404956.54 | Закрепление отсутствует           | Аналитический метод; 0.5   | КН63:26:2103001 |
| 467       | 63:00-6.109                          | 460                           | 415019.96 | 1404951.93 | Закрепление отсутствует           | Аналитический метод; 0.5   | КН63:26:2103001 |
| 468       | 63:00-6.109                          | 461                           | 415032.88 | 1404941.46 | Закрепление отсутствует           | Аналитический метод; 0.5   | КН63:26:2103001 |
| 469       | 63:00-6.109                          | 462                           | 415039.12 | 1404930.26 | Закрепление отсутствует           | Аналитический метод; 0.5   | КН63:26:2103001 |
| 470       | 63:00-6.109                          | 463                           | 415058.25 | 1404915.43 | Закрепление отсутствует           | Аналитический метод; 0.5   | КН63:26:2103001 |
| 471       | 63:00-6.109                          | 464                           | 415079.8  | 1404905.45 | Закрепление отсутствует           | Аналитический метод; 0.5   | КН63:26:2103001 |
| 472       | 63:00-6.109                          | 465                           | 415098.09 | 1404900.79 | Закрепление отсутствует           | Аналитический метод; 0.5   | КН63:26:2103001 |
| 473       | 63:00-6.109                          | 466                           | 415110.46 | 1404897.69 | Закрепление отсутствует           | Аналитический метод; 0.5   | КН63:26:2103001 |
| 474       | 63:00-6.109                          | 467                           | 415132.31 | 1404896.37 | Закрепление отсутствует           | Аналитический метод; 0.5   | КН63:26:2103001 |
| 475       | 63:00-6.109                          | 468                           | 415145.03 | 1404899.07 | Закрепление отсутствует           | Аналитический метод; 0.5   | КН63:26:2103001 |
| 476       | 63:00-6.109                          | 469                           | 415155.18 | 1404906.95 | Закрепление отсутствует           | Аналитический метод; 0.5   | КН63:26:2103001 |
| 477       | 63:00-6.109                          | 470                           | 415168.03 | 1404907.06 | Закрепление отсутствует           | Аналитический метод; 0.5   | КН63:26:2103001 |
| 478       | 63:00-6.109                          | 471                           | 415188.35 | 1404909.76 | Закрепление отсутствует           | Аналитический метод; 0.5   | КН63:26:2103001 |

|     |             |     |           |            |                         |                          |                 |
|-----|-------------|-----|-----------|------------|-------------------------|--------------------------|-----------------|
| 479 | 63:00-6.109 | 472 | 415200.04 | 1404910.82 | Закрепление отсутствует | Аналитический метод; 0.5 | КН63:26:2103001 |
| 480 | 63:00-6.109 | 473 | 415211.73 | 1404911.84 | Закрепление отсутствует | Аналитический метод; 0.5 | КН63:26:2103001 |

\_\_\_\_\_

полное наименование должности

М.П.

\_\_\_\_\_

подпись

\_\_\_\_\_

инициалы, фамилия

## Раздел 11

### КАДАСТРОВЫЙ ПЛАН ТЕРРИТОРИИ

Лист № 33раздела 11

Всего листов раздела 11: 478

Всего разделов: 11

Всего листов: 827

« 06 » июля 2021 г. № КУВИ-002/2021-83007525

Номер кадастрового квартала: 63:01:0913005

Сведения о характерных точках границ:

| Номер п/п | Реестровый (учетный, условный) номер | Обозначение характерных точек | Координаты |            | Описание закрепления на местности | Метод определения координат и средняя квадратическая погрешность положения характерной точки (M <sub>t</sub> ), м | Система координат |
|-----------|--------------------------------------|-------------------------------|------------|------------|-----------------------------------|---|-------------------|
|           |                                      |                               | X          | Y          |                                   |   |                   |
| 1         | 2                                    | 3                             | 4          | 5          | 6                                 | 7   | 8                 |
| 481       | 63:00-6.109                          | 474                           | 415245.51  | 1404884.9  | Закрепление отсутствует           | Аналитический метод; 0.5  | КН63:26:2103001   |
| 482       | 63:00-6.109                          | 475                           | 415291.29  | 1404839.62 | Закрепление отсутствует           | Аналитический метод; 0.5  | КН63:26:2103001   |
| 483       | 63:00-6.109                          | 476                           | 415320.84  | 1404823.87 | Закрепление отсутствует           | Аналитический метод; 0.5  | КН63:26:2103001   |



|     |             |     |           |            |                         |                          |                 |
|-----|-------------|-----|-----------|------------|-------------------------|--------------------------|-----------------|
| 484 | 63:00-6.109 | 477 | 415340.88 | 1404821.15 | Закрепление отсутствует | Аналитический метод; 0.5 | КН63:26:2103001 |
| 485 | 63:00-6.109 | 478 | 415362.51 | 1404820.98 | Закрепление отсутствует | Аналитический метод; 0.5 | КН63:26:2103001 |
| 486 | 63:00-6.109 | 479 | 415381.46 | 1404816.39 | Закрепление отсутствует | Аналитический метод; 0.5 | КН63:26:2103001 |
| 487 | 63:00-6.109 | 480 | 415403.81 | 1404808.97 | Закрепление отсутствует | Аналитический метод; 0.5 | КН63:26:2103001 |
| 488 | 63:00-6.109 | 481 | 415438.58 | 1404794.98 | Закрепление отсутствует | Аналитический метод; 0.5 | КН63:26:2103001 |
| 489 | 63:00-6.109 | 482 | 415463.28 | 1404786.35 | Закрепление отсутствует | Аналитический метод; 0.5 | КН63:26:2103001 |
| 490 | 63:00-6.109 | 483 | 415481.41 | 1404783.3  | Закрепление отсутствует | Аналитический метод; 0.5 | КН63:26:2103001 |
| 491 | 63:00-6.109 | 484 | 415503.17 | 1404785.81 | Закрепление отсутствует | Аналитический метод; 0.5 | КН63:26:2103001 |
| 492 | 63:00-6.109 | 485 | 415528.33 | 1404787.79 | Закрепление отсутствует | Аналитический метод; 0.5 | КН63:26:2103001 |
| 493 | 63:00-6.109 | 486 | 415556.18 | 1404790.42 | Закрепление отсутствует | Аналитический метод; 0.5 | КН63:26:2103001 |
| 494 | 63:00-6.109 | 487 | 415579.44 | 1404783.35 | Закрепление отсутствует | Аналитический метод; 0.5 | КН63:26:2103001 |
| 495 | 63:00-6.109 | 488 | 415644.71 | 1404754.01 | Закрепление отсутствует | Аналитический метод; 0.5 | КН63:26:2103001 |

\_\_\_\_\_

полное наименование должности

М.П.

\_\_\_\_\_

подпись

\_\_\_\_\_

инициалы, фамилия

## КАДАСТРОВЫЙ ПЛАН ТЕРРИТОРИИ

Лист № 34раздела 11

Всего листов раздела 11: 478

Всего разделов: 11

Всего листов: 827

« 06 » июля 2021 г. № КУВИ-002/2021-83007525

Номер кадастрового квартала: 63:01:0913005

Сведения о характерных точках границ:

| Номер п/п | Реестровый (учетный, условный) номер | Обозначение характерных точек | Координаты |            | Описание закрепления на местности | Метод определения координат и средняя квадратическая погрешность положения характерной точки (Mt), м | Система координат |
|-----------|--------------------------------------|-------------------------------|------------|------------|-----------------------------------|--|-------------------|
|           |                                      |                               | X          | Y          |                                   |  |                   |
| 1         | 2                                    | 3                             | 4          | 5          | 6                                 | 7  | 8                 |
| 496       | 63:00-6.109                          | 489                           | 415661.31  | 1404751.02 | Закрепление отсутствует           | Аналитический метод; 0.5   | КН63:26:2103001   |
| 497       | 63:00-6.109                          | 490                           | 415673.56  | 1404753.17 | Закрепление отсутствует           | Аналитический метод; 0.5   | КН63:26:2103001   |
| 498       | 63:00-6.109                          | 491                           | 415714.01  | 1404775.03 | Закрепление отсутствует           | Аналитический метод; 0.5   | КН63:26:2103001   |
| 499       | 63:00-6.109                          | 492                           | 415728.72  | 1404777.07 | Закрепление отсутствует           | Аналитический метод; 0.5   | КН63:26:2103001   |
| 500       | 63:00-6.109                          | 493                           | 415777.37  | 1404772.74 | Закрепление отсутствует           | Аналитический метод; 0.5   | КН63:26:2103001   |
| 501       | 63:00-6.109                          | 494                           | 415805.17  | 1404765.12 | Закрепление отсутствует           | Аналитический метод; 0.5   | КН63:26:2103001   |
| 502       | 63:00-6.109                          | 495                           | 415812.85  | 1404759.39 | Закрепление отсутствует           | Аналитический метод; 0.5   | КН63:26:2103001   |
| 503       | 63:00-6.109                          | 496                           | 415836.85  | 1404753.17 | Закрепление отсутствует           | Аналитический метод; 0.5   | КН63:26:2103001   |

|     |             |     |           |            |                         |                          |                 |
|-----|-------------|-----|-----------|------------|-------------------------|--------------------------|-----------------|
| 504 | 63:00-6.109 | 497 | 415934.7  | 1404396.36 | Закрепление отсутствует | Аналитический метод; 0.5 | КН63:26:2103001 |
| 505 | 63:00-6.109 | 498 | 415977.77 | 1404268.86 | Закрепление отсутствует | Аналитический метод; 0.5 | КН63:26:2103001 |
| 506 | 63:00-6.109 | 499 | 416052.29 | 1404048.21 | Закрепление отсутствует | Аналитический метод; 0.5 | КН63:26:2103001 |
| 507 | 63:00-6.109 | 500 | 416188.96 | 1403643.52 | Закрепление отсутствует | Аналитический метод; 0.5 | КН63:26:2103001 |
| 508 | 63:00-6.109 | 501 | 416245.77 | 1403497.23 | Закрепление отсутствует | Аналитический метод; 0.5 | КН63:26:2103001 |
| 509 | 63:00-6.109 | 502 | 416319.04 | 1403306.23 | Закрепление отсутствует | Аналитический метод; 0.5 | КН63:26:2103001 |
| 510 | 63:00-6.109 | 503 | 416557.38 | 1402634.46 | Закрепление отсутствует | Аналитический метод; 0.5 | КН63:26:2103001 |

\_\_\_\_\_

полное наименование должности

М.П.

\_\_\_\_\_

подпись

\_\_\_\_\_

инициалы, фамилия

## Раздел 11

### КАДАСТРОВЫЙ ПЛАН ТЕРРИТОРИИ

Лист № 35 раздела 11

Всего листов раздела 11: 478

Всего разделов: 11

Всего листов: 827

« 06 » июля 2021 г. № КУВИ-002/2021-83007525

Номер кадастрового квартала: 63:01:0913005

Сведения о характерных точках границ:

|  |  |  | Координаты |  |  | Система координат |
|--|--|--|------------|--|--|-------------------|
|--|--|--|------------|--|--|-------------------|

| Номер п/п | Реестровый (учетный, условный) номер | Обозначение характерных точек | X         | Y          | Описание закрепления на местности | Метод определения координат и средняя квадратическая погрешность положения характерной точки (Mt), м |                 |
|-----------|--------------------------------------|-------------------------------|-----------|------------|-----------------------------------|--|-----------------|
| 1         | 2                                    | 3                             | 4         | 5          | 6                                 | 7  | 8               |
| 511       | 63:00-6.109                          | 504                           | 416661.37 | 1402321.34 | Закрепление отсутствует           | Аналитический метод; 0.5   | КН63:26:2103001 |
| 512       | 63:00-6.109                          | 505                           | 416925.75 | 1401562.08 | Закрепление отсутствует           | Аналитический метод; 0.5   | КН63:26:2103001 |
| 513       | 63:00-6.109                          | 506                           | 417211.78 | 1400778.41 | Закрепление отсутствует           | Аналитический метод; 0.5   | КН63:26:2103001 |
| 514       | 63:00-6.109                          | 507                           | 416938.26 | 1400744.81 | Закрепление отсутствует           | Аналитический метод; 0.5   | КН63:26:2103001 |
| 515       | 63:00-6.109                          | 508                           | 416359.01 | 1400691    | Закрепление отсутствует           | Аналитический метод; 0.5   | КН63:26:2103001 |
| 516       | 63:00-6.109                          | 509                           | 415531.01 | 1400670    | Закрепление отсутствует           | Аналитический метод; 0.5   | КН63:26:2103001 |
| 517       | 63:00-6.109                          | 510                           | 414866.7  | 1400655.95 | Закрепление отсутствует           | Аналитический метод; 0.5   | КН63:26:2103001 |
| 518       | 63:00-6.109                          | 511                           | 414607    | 1400651    | Закрепление отсутствует           | Аналитический метод; 0.5   | КН63:26:2103001 |
| 519       | 63:00-6.109                          | 512                           | 415013.51 | 1400274.48 | Закрепление отсутствует           | Аналитический метод; 0.5   | КН63:26:2103001 |
| 520       | 63:00-6.109                          | 513                           | 414626.5  | 1399547.42 | Закрепление отсутствует           | Аналитический метод; 0.5   | КН63:26:2103001 |
| 521       | 63:00-6.109                          | 514                           | 414337.18 | 1399011.62 | Закрепление отсутствует           | Аналитический метод; 0.5   | КН63:26:2103001 |
| 522       | 63:00-6.109                          | 515                           | 414005.46 | 1398388.64 | Закрепление отсутствует           | Аналитический метод; 0.5   | КН63:26:2103001 |
| 523       | 63:00-6.109                          | 516                           | 413624.73 | 1397706.74 | Закрепление отсутствует           | Аналитический метод; 0.5   | КН63:26:2103001 |

|     |             |     |           |            |                         |                          |                 |
|-----|-------------|-----|-----------|------------|-------------------------|--------------------------|-----------------|
| 524 | 63:00-6.109 | 517 | 413332.93 | 1397142.85 | Закрепление отсутствует | Аналитический метод; 0.5 | КН63:26:2103001 |
| 525 | 63:00-6.109 | 518 | 413202.09 | 1396899.52 | Закрепление отсутствует | Аналитический метод; 0.5 | КН63:26:2103001 |

\_\_\_\_\_

полное наименование должности

М.П.

\_\_\_\_\_

подпись

\_\_\_\_\_

инициалы, фамилия

## Раздел 11

### КАДАСТРОВЫЙ ПЛАН ТЕРРИТОРИИ

Лист № 36раздела 11

Всего листов раздела 11: 478

Всего разделов: 11

Всего листов: 827

« 06 » июля 2021 г. № КУВИ-002/2021-83007525

Номер кадастрового квартала: 63:01:0913005

Сведения о характерных точках границ:

| Номер п/п | Реестровый (учетный, условный) номер | Обозначение характерных точек | Координаты |            | Описание закрепления на местности | Метод определения координат и средняя квадратическая погрешность положения характерной точки (M <sub>t</sub> ), м | Система координат |
|-----------|--------------------------------------|-------------------------------|------------|------------|-----------------------------------|---|-------------------|
|           |                                      |                               | X          | Y          |                                   |   |                   |
| 1         | 2                                    | 3                             | 4          | 5          | 6                                 | 7   | 8                 |
| 526       | 63:00-6.109                          | 519                           | 413077.35  | 1396780.77 | Закрепление отсутствует           | Аналитический метод; 0.5  | КН63:26:2103001   |
| 527       | 63:00-6.109                          | 520                           | 412356.86  | 1396193.05 | Закрепление отсутствует           | Аналитический метод; 0.5  | КН63:26:2103001   |
| 528       | 63:00-6.109                          | 521                           | 411803.02  | 1395706.93 | Закрепление отсутствует           | Аналитический метод; 0.5  | КН63:26:2103001   |

|     |             |     |           |            |                         |                          |                 |
|-----|-------------|-----|-----------|------------|-------------------------|--------------------------|-----------------|
| 529 | 63:00-6.109 | 522 | 411359.11 | 1395334.51 | Закрепление отсутствует | Аналитический метод; 0.5 | КН63:26:2103001 |
| 530 | 63:00-6.109 | 523 | 411281.94 | 1395406.6  | Закрепление отсутствует | Аналитический метод; 0.5 | КН63:26:2103001 |
| 531 | 63:00-6.109 | 524 | 411073.08 | 1395569.51 | Закрепление отсутствует | Аналитический метод; 0.5 | КН63:26:2103001 |
| 532 | 63:00-6.109 | 525 | 410924.66 | 1395571.94 | Закрепление отсутствует | Аналитический метод; 0.5 | КН63:26:2103001 |
| 533 | 63:00-6.109 | 526 | 410816.5  | 1395615.33 | Закрепление отсутствует | Аналитический метод; 0.5 | КН63:26:2103001 |
| 534 | 63:00-6.109 | 527 | 410603.38 | 1395739.35 | Закрепление отсутствует | Аналитический метод; 0.5 | КН63:26:2103001 |
| 535 | 63:00-6.109 | 528 | 409355.5  | 1395610.4  | Закрепление отсутствует | Аналитический метод; 0.5 | КН63:26:2103001 |
| 536 | 63:00-6.109 | 529 | 409369.84 | 1395573.78 | Закрепление отсутствует | Аналитический метод; 0.5 | КН63:26:2103001 |
| 537 | 63:00-6.109 | 530 | 409203.62 | 1395570.08 | Закрепление отсутствует | Аналитический метод; 0.5 | КН63:26:2103001 |
| 538 | 63:00-6.109 | 531 | 409203.06 | 1395577.17 | Закрепление отсутствует | Аналитический метод; 0.5 | КН63:26:2103001 |
| 539 | 63:00-6.109 | 532 | 409201.2  | 1395587.53 | Закрепление отсутствует | Аналитический метод; 0.5 | КН63:26:2103001 |
| 540 | 63:00-6.109 | 533 | 409198.3  | 1395594.29 | Закрепление отсутствует | Аналитический метод; 0.5 | КН63:26:2103001 |

\_\_\_\_\_

полное наименование должности

М.П.

\_\_\_\_\_

подпись

\_\_\_\_\_

инициалы, фамилия

## КАДАСТРОВЫЙ ПЛАН ТЕРРИТОРИИ

Лист № 37раздела 11

Всего листов раздела 11: 478

Всего разделов: 11

Всего листов: 827

« 06 » июля 2021 г. № КУВИ-002/2021-83007525

Номер кадастрового квартала: 63:01:0913005

Сведения о характерных точках границ:

| Номер п/п | Реестровый (учетный, условный) номер | Обозначение характерных точек | Координаты |            | Описание закрепления на местности | Метод определения координат и средняя квадратическая погрешность положения характерной точки (Mt), м | Система координат |
|-----------|--------------------------------------|-------------------------------|------------|------------|-----------------------------------|--|-------------------|
|           |                                      |                               | X          | Y          |                                   |  |                   |
| 1         | 2                                    | 3                             | 4          | 5          | 6                                 | 7  | 8                 |
| 541       | 63:00-6.109                          | 534                           | 408897.15  | 1395563.22 | Закрепление отсутствует           | Аналитический метод; 0.5   | КН63:26:2103001   |
| 542       | 63:00-6.109                          | 535                           | 408722.15  | 1395765.26 | Закрепление отсутствует           | Аналитический метод; 0.5   | КН63:26:2103001   |
| 543       | 63:00-6.109                          | 536                           | 407980.52  | 1395693.19 | Закрепление отсутствует           | Аналитический метод; 0.5   | КН63:26:2103001   |
| 544       | 63:00-6.109                          | 537                           | 407706.41  | 1395761.25 | Закрепление отсутствует           | Аналитический метод; 0.5   | КН63:26:2103001   |
| 545       | 63:00-6.109                          | 538                           | 407580.56  | 1395754.28 | Закрепление отсутствует           | Аналитический метод; 0.5   | КН63:26:2103001   |
| 546       | 63:00-6.109                          | 539                           | 407580.14  | 1395759.76 | Закрепление отсутствует           | Аналитический метод; 0.5   | КН63:26:2103001   |
| 547       | 63:00-6.109                          | 540                           | 407576.97  | 1395767.76 | Закрепление отсутствует           | Аналитический метод; 0.5   | КН63:26:2103001   |
| 548       | 63:00-6.109                          | 541                           | 407571.94  | 1395772.77 | Закрепление отсутствует           | Аналитический метод; 0.5   | КН63:26:2103001   |

|     |             |     |           |            |                         |                          |                 |
|-----|-------------|-----|-----------|------------|-------------------------|--------------------------|-----------------|
| 549 | 63:00-6.109 | 542 | 407561.35 | 1395779.88 | Закрепление отсутствует | Аналитический метод; 0.5 | КН63:26:2103001 |
| 550 | 63:00-6.109 | 543 | 407554.57 | 1395778.4  | Закрепление отсутствует | Аналитический метод; 0.5 | КН63:26:2103001 |
| 551 | 63:00-6.109 | 544 | 407551.05 | 1395774.66 | Закрепление отсутствует | Аналитический метод; 0.5 | КН63:26:2103001 |
| 552 | 63:00-6.109 | 545 | 407548.39 | 1395774.16 | Закрепление отсутствует | Аналитический метод; 0.5 | КН63:26:2103001 |
| 553 | 63:00-6.109 | 546 | 407544.87 | 1395776.08 | Закрепление отсутствует | Аналитический метод; 0.5 | КН63:26:2103001 |
| 554 | 63:00-6.109 | 547 | 407535.2  | 1395782.49 | Закрепление отсутствует | Аналитический метод; 0.5 | КН63:26:2103001 |
| 555 | 63:00-6.109 | 548 | 407527.86 | 1395787.19 | Закрепление отсутствует | Аналитический метод; 0.5 | КН63:26:2103001 |

\_\_\_\_\_

полное наименование должности

М.П.

\_\_\_\_\_

подпись

\_\_\_\_\_

инициалы, фамилия

## Раздел 11

### КАДАСТРОВЫЙ ПЛАН ТЕРРИТОРИИ

Лист № 38 раздела 11

Всего листов раздела 11: 478

Всего разделов: 11

Всего листов: 827

« 06 » июля 2021 г. № КУВИ-002/2021-83007525

Номер кадастрового квартала: 63:01:0913005

Сведения о характерных точках границ:

|  |  |  | Координаты |  |  | Система координат |
|--|--|--|------------|--|--|-------------------|
|--|--|--|------------|--|--|-------------------|



| Номер п/п | Реестровый (учетный, условный) номер | Обозначение характерных точек | X         | Y          | Описание закрепления на местности | Метод определения координат и средняя квадратическая погрешность положения характерной точки (Mt), м |                 |
|-----------|--------------------------------------|-------------------------------|-----------|------------|-----------------------------------|--|-----------------|
| 1         | 2                                    | 3                             | 4         | 5          | 6                                 | 7  | 8               |
| 556       | 63:00-6.109                          | 549                           | 407526.45 | 1395795.99 | Закрепление отсутствует           | Аналитический метод; 0.5   | КН63:26:2103001 |
| 557       | 63:00-6.109                          | 550                           | 407528.24 | 1395805.82 | Закрепление отсутствует           | Аналитический метод; 0.5   | КН63:26:2103001 |
| 558       | 63:00-6.109                          | 551                           | 407530.33 | 1395816.21 | Закрепление отсутствует           | Аналитический метод; 0.5   | КН63:26:2103001 |
| 559       | 63:00-6.109                          | 552                           | 407526.89 | 1395827.32 | Закрепление отсутствует           | Аналитический метод; 0.5   | КН63:26:2103001 |
| 560       | 63:00-6.109                          | 553                           | 407519.82 | 1395835.76 | Закрепление отсутствует           | Аналитический метод; 0.5   | КН63:26:2103001 |
| 561       | 63:00-6.109                          | 554                           | 407493.51 | 1395841.04 | Закрепление отсутствует           | Аналитический метод; 0.5   | КН63:26:2103001 |
| 562       | 63:00-6.109                          | 555                           | 407457.54 | 1395843.04 | Закрепление отсутствует           | Аналитический метод; 0.5   | КН63:26:2103001 |
| 563       | 63:00-6.109                          | 556                           | 407433.02 | 1395860.72 | Закрепление отсутствует           | Аналитический метод; 0.5   | КН63:26:2103001 |
| 564       | 63:00-6.109                          | 557                           | 407423.75 | 1395887.03 | Закрепление отсутствует           | Аналитический метод; 0.5   | КН63:26:2103001 |
| 565       | 63:00-6.109                          | 558                           | 407420.83 | 1395912.78 | Закрепление отсутствует           | Аналитический метод; 0.5   | КН63:26:2103001 |
| 566       | 63:00-6.109                          | 559                           | 407422.13 | 1395937.06 | Закрепление отсутствует           | Аналитический метод; 0.5   | КН63:26:2103001 |
| 567       | 63:00-6.109                          | 560                           | 407410.82 | 1395962.39 | Закрепление отсутствует           | Аналитический метод; 0.5   | КН63:26:2103001 |
| 568       | 63:00-6.109                          | 561                           | 407376.76 | 1396009.44 | Закрепление отсутствует           | Аналитический метод; 0.5   | КН63:26:2103001 |

|     |             |     |           |            |                         |                          |                 |
|-----|-------------|-----|-----------|------------|-------------------------|--------------------------|-----------------|
| 569 | 63:00-6.109 | 562 | 407337.46 | 1396038.02 | Закрепление отсутствует | Аналитический метод; 0.5 | КН63:26:2103001 |
| 570 | 63:00-6.109 | 563 | 407323.72 | 1396070.29 | Закрепление отсутствует | Аналитический метод; 0.5 | КН63:26:2103001 |

\_\_\_\_\_

полное наименование должности

М.П.

\_\_\_\_\_

подпись

\_\_\_\_\_

инициалы, фамилия

## Раздел 11

### КАДАСТРОВЫЙ ПЛАН ТЕРРИТОРИИ

Лист № 39раздела 11

Всего листов раздела 11: 478

Всего разделов: 11

Всего листов: 827

« 06 » июля 2021 г. № КУВИ-002/2021-83007525

Номер кадастрового квартала: 63:01:0913005

Сведения о характерных точках границ:

| Номер п/п | Реестровый (учетный, условный) номер | Обозначение характерных точек | Координаты |            | Описание закрепления на местности | Метод определения координат и средняя квадратическая погрешность положения характерной точки (M <sub>t</sub> ), м | Система координат |
|-----------|--------------------------------------|-------------------------------|------------|------------|-----------------------------------|---|-------------------|
|           |                                      |                               | X          | Y          |                                   |   |                   |
| 1         | 2                                    | 3                             | 4          | 5          | 6                                 | 7   | 8                 |
| 571       | 63:00-6.109                          | 564                           | 407318.55  | 1396098.99 | Закрепление отсутствует           | Аналитический метод; 0.5  | КН63:26:2103001   |
| 572       | 63:00-6.109                          | 565                           | 407286.45  | 1396132.89 | Закрепление отсутствует           | Аналитический метод; 0.5  | КН63:26:2103001   |
| 573       | 63:00-6.109                          | 566                           | 407274.82  | 1396148.35 | Закрепление отсутствует           | Аналитический метод; 0.5  | КН63:26:2103001   |

|     |             |     |           |            |                         |                          |                 |
|-----|-------------|-----|-----------|------------|-------------------------|--------------------------|-----------------|
| 574 | 63:00-6.109 | 567 | 407257.41 | 1396212.68 | Закрепление отсутствует | Аналитический метод; 0.5 | КН63:26:2103001 |
| 575 | 63:00-6.109 | 568 | 407245.59 | 1396170.56 | Закрепление отсутствует | Аналитический метод; 0.5 | КН63:26:2103001 |
| 576 | 63:00-6.109 | 569 | 407252.94 | 1396132.1  | Закрепление отсутствует | Аналитический метод; 0.5 | КН63:26:2103001 |
| 577 | 63:00-6.109 | 570 | 407249.08 | 1396109.32 | Закрепление отсутствует | Аналитический метод; 0.5 | КН63:26:2103001 |
| 578 | 63:00-6.109 | 571 | 407243.36 | 1396091.51 | Закрепление отсутствует | Аналитический метод; 0.5 | КН63:26:2103001 |
| 579 | 63:00-6.109 | 572 | 407229.79 | 1396054.58 | Закрепление отсутствует | Аналитический метод; 0.5 | КН63:26:2103001 |
| 580 | 63:00-6.109 | 573 | 407217.99 | 1396008.71 | Закрепление отсутствует | Аналитический метод; 0.5 | КН63:26:2103001 |
| 581 | 63:00-6.109 | 574 | 407225.61 | 1395978.16 | Закрепление отсутствует | Аналитический метод; 0.5 | КН63:26:2103001 |
| 582 | 63:00-6.109 | 575 | 407227.65 | 1395959.49 | Закрепление отсутствует | Аналитический метод; 0.5 | КН63:26:2103001 |
| 583 | 63:00-6.109 | 576 | 407226.51 | 1395945.27 | Закрепление отсутствует | Аналитический метод; 0.5 | КН63:26:2103001 |
| 584 | 63:00-6.109 | 577 | 407227.5  | 1395927.76 | Закрепление отсутствует | Аналитический метод; 0.5 | КН63:26:2103001 |
| 585 | 63:00-6.109 | 578 | 407226.39 | 1395914.45 | Закрепление отсутствует | Аналитический метод; 0.5 | КН63:26:2103001 |

\_\_\_\_\_

полное наименование должности

М.П.

\_\_\_\_\_

подпись

\_\_\_\_\_

инициалы, фамилия

## КАДАСТРОВЫЙ ПЛАН ТЕРРИТОРИИ

Лист № 40раздела 11

Всего листов раздела 11: 478

Всего разделов: 11

Всего листов: 827

« 06 » июля 2021 г. № КУВИ-002/2021-83007525

Номер кадастрового квартала: 63:01:0913005

Сведения о характерных точках границ:

| Номер п/п | Реестровый (учетный, условный) номер | Обозначение характерных точек | Координаты |            | Описание закрепления на местности | Метод определения координат и средняя квадратическая погрешность положения характерной точки (M <sub>t</sub> ), м | Система координат |
|-----------|--------------------------------------|-------------------------------|------------|------------|-----------------------------------|---|-------------------|
|           |                                      |                               | X          | Y          |                                   |   |                   |
| 1         | 2                                    | 3                             | 4          | 5          | 6                                 | 7   | 8                 |
| 586       | 63:00-6.109                          | 579                           | 407221.53  | 1395901.55 | Закрепление отсутствует           | Аналитический метод; 0.5  | КН63:26:2103001   |
| 587       | 63:00-6.109                          | 580                           | 407212.66  | 1395887.8  | Закрепление отсутствует           | Аналитический метод; 0.5  | КН63:26:2103001   |
| 588       | 63:00-6.109                          | 581                           | 407201.8   | 1395843.47 | Закрепление отсутствует           | Аналитический метод; 0.5  | КН63:26:2103001   |
| 589       | 63:00-6.109                          | 582                           | 407200.62  | 1395823.7  | Закрепление отсутствует           | Аналитический метод; 0.5  | КН63:26:2103001   |
| 590       | 63:00-6.109                          | 583                           | 407213.11  | 1395777.73 | Закрепление отсутствует           | Аналитический метод; 0.5  | КН63:26:2103001   |
| 591       | 63:00-6.109                          | 584                           | 407215.24  | 1395752.86 | Закрепление отсутствует           | Аналитический метод; 0.5  | КН63:26:2103001   |
| 592       | 63:00-6.109                          | 585                           | 407212.81  | 1395745.54 | Закрепление отсутствует           | Аналитический метод; 0.5  | КН63:26:2103001   |
| 593       | 63:00-6.109                          | 586                           | 407200.57  | 1395728.01 | Закрепление отсутствует           | Аналитический метод; 0.5  | КН63:26:2103001   |

|     |             |     |           |            |                         |                          |                 |
|-----|-------------|-----|-----------|------------|-------------------------|--------------------------|-----------------|
| 594 | 63:00-6.109 | 587 | 407190.07 | 1395713.41 | Закрепление отсутствует | Аналитический метод; 0.5 | КН63:26:2103001 |
| 595 | 63:00-6.109 | 588 | 407177.34 | 1395701.2  | Закрепление отсутствует | Аналитический метод; 0.5 | КН63:26:2103001 |
| 596 | 63:00-6.109 | 589 | 407160.74 | 1395689.17 | Закрепление отсутствует | Аналитический метод; 0.5 | КН63:26:2103001 |
| 597 | 63:00-6.109 | 590 | 407156.25 | 1395679.27 | Закрепление отсутствует | Аналитический метод; 0.5 | КН63:26:2103001 |
| 598 | 63:00-6.109 | 591 | 407158.91 | 1395658.29 | Закрепление отсутствует | Аналитический метод; 0.5 | КН63:26:2103001 |
| 599 | 63:00-6.109 | 592 | 407166.76 | 1395630.35 | Закрепление отсутствует | Аналитический метод; 0.5 | КН63:26:2103001 |
| 600 | 63:00-6.109 | 593 | 407176.32 | 1395605.36 | Закрепление отсутствует | Аналитический метод; 0.5 | КН63:26:2103001 |

\_\_\_\_\_

полное наименование должности

М.П.

\_\_\_\_\_

подпись

\_\_\_\_\_

инициалы, фамилия

## Раздел 11

### КАДАСТРОВЫЙ ПЛАН ТЕРРИТОРИИ

Лист № 41 раздела 11

Всего листов раздела 11: 478

Всего разделов: 11

Всего листов: 827

« 06 » июля 2021 г. № КУВИ-002/2021-83007525

Номер кадастрового квартала: 63:01:0913005

Сведения о характерных точках границ:

|  |  |  | Координаты |  |  | Система координат |
|--|--|--|------------|--|--|-------------------|
|--|--|--|------------|--|--|-------------------|

| Номер п/п | Реестровый (учетный, условный) номер | Обозначение характерных точек | X         | Y          | Описание закрепления на местности | Метод определения координат и средняя квадратическая погрешность положения характерной точки (Mt), м |                 |
|-----------|--------------------------------------|-------------------------------|-----------|------------|-----------------------------------|--|-----------------|
| 1         | 2                                    | 3                             | 4         | 5          | 6                                 | 7  | 8               |
| 601       | 63:00-6.109                          | 594                           | 407187.55 | 1395590.73 | Закрепление отсутствует           | Аналитический метод; 0.5   | КН63:26:2103001 |
| 602       | 63:00-6.109                          | 595                           | 407191.95 | 1395573.4  | Закрепление отсутствует           | Аналитический метод; 0.5   | КН63:26:2103001 |
| 603       | 63:00-6.109                          | 596                           | 407191.14 | 1395543.69 | Закрепление отсутствует           | Аналитический метод; 0.5   | КН63:26:2103001 |
| 604       | 63:00-6.109                          | 597                           | 407181.29 | 1395517.51 | Закрепление отсутствует           | Аналитический метод; 0.5   | КН63:26:2103001 |
| 605       | 63:00-6.109                          | 598                           | 407164.06 | 1395496.46 | Закрепление отсутствует           | Аналитический метод; 0.5   | КН63:26:2103001 |
| 606       | 63:00-6.109                          | 599                           | 407149.06 | 1395463.23 | Закрепление отсутствует           | Аналитический метод; 0.5   | КН63:26:2103001 |
| 607       | 63:00-6.109                          | 600                           | 407137.72 | 1395426.26 | Закрепление отсутствует           | Аналитический метод; 0.5   | КН63:26:2103001 |
| 608       | 63:00-6.109                          | 601                           | 407130.25 | 1395415.16 | Закрепление отсутствует           | Аналитический метод; 0.5   | КН63:26:2103001 |
| 609       | 63:00-6.109                          | 602                           | 407122.07 | 1395407.28 | Закрепление отсутствует           | Аналитический метод; 0.5   | КН63:26:2103001 |
| 610       | 63:00-6.109                          | 603                           | 407108.44 | 1395399.34 | Закрепление отсутствует           | Аналитический метод; 0.5   | КН63:26:2103001 |
| 611       | 63:00-6.109                          | 604                           | 407098.75 | 1395391.74 | Закрепление отсутствует           | Аналитический метод; 0.5   | КН63:26:2103001 |
| 612       | 63:00-6.109                          | 605                           | 407089.48 | 1395382.3  | Закрепление отсутствует           | Аналитический метод; 0.5   | КН63:26:2103001 |
| 613       | 63:00-6.109                          | 606                           | 407085.17 | 1395368.55 | Закрепление отсутствует           | Аналитический метод; 0.5   | КН63:26:2103001 |

|     |             |     |           |            |                         |                          |                 |
|-----|-------------|-----|-----------|------------|-------------------------|--------------------------|-----------------|
| 614 | 63:00-6.109 | 607 | 407084.1  | 1395354.48 | Закрепление отсутствует | Аналитический метод; 0.5 | КН63:26:2103001 |
| 615 | 63:00-6.109 | 608 | 407082.24 | 1395337.66 | Закрепление отсутствует | Аналитический метод; 0.5 | КН63:26:2103001 |

\_\_\_\_\_

полное наименование должности

М.П.

\_\_\_\_\_

подпись

\_\_\_\_\_

инициалы, фамилия

## Раздел 11

### КАДАСТРОВЫЙ ПЛАН ТЕРРИТОРИИ

Лист № 42раздела 11

Всего листов раздела 11: 478

Всего разделов: 11

Всего листов: 827

« 06 » июля 2021 г. № КУВИ-002/2021-83007525

Номер кадастрового квартала: 63:01:0913005

Сведения о характерных точках границ:

| Номер п/п | Реестровый (учетный, условный) номер | Обозначение характерных точек | Координаты |            | Описание закрепления на местности | Метод определения координат и средняя квадратическая погрешность положения характерной точки (M <sub>t</sub> ), м | Система координат |
|-----------|--------------------------------------|-------------------------------|------------|------------|-----------------------------------|---|-------------------|
|           |                                      |                               | X          | Y          |                                   |   |                   |
| 1         | 2                                    | 3                             | 4          | 5          | 6                                 | 7   | 8                 |
| 616       | 63:00-6.109                          | 609                           | 407081.72  | 1395327.27 | Закрепление отсутствует           | Аналитический метод; 0.5  | КН63:26:2103001   |
| 617       | 63:00-6.109                          | 610                           | 407077.03  | 1395319.38 | Закрепление отсутствует           | Аналитический метод; 0.5  | КН63:26:2103001   |
| 618       | 63:00-6.109                          | 611                           | 407068.41  | 1395313.55 | Закрепление отсутствует           | Аналитический метод; 0.5  | КН63:26:2103001   |

|     |             |     |           |            |                         |                          |                 |
|-----|-------------|-----|-----------|------------|-------------------------|--------------------------|-----------------|
| 619 | 63:00-6.109 | 612 | 407057.71 | 1395306.67 | Закрепление отсутствует | Аналитический метод; 0.5 | КН63:26:2103001 |
| 620 | 63:00-6.109 | 613 | 407045.92 | 1395298.44 | Закрепление отсутствует | Аналитический метод; 0.5 | КН63:26:2103001 |
| 621 | 63:00-6.109 | 614 | 407032.7  | 1395287.01 | Закрепление отсутствует | Аналитический метод; 0.5 | КН63:26:2103001 |
| 622 | 63:00-6.109 | 615 | 407015.73 | 1395265.76 | Закрепление отсутствует | Аналитический метод; 0.5 | КН63:26:2103001 |
| 623 | 63:00-6.109 | 616 | 407002.96 | 1395248.49 | Закрепление отсутствует | Аналитический метод; 0.5 | КН63:26:2103001 |
| 624 | 63:00-6.109 | 617 | 406991.88 | 1395233.64 | Закрепление отсутствует | Аналитический метод; 0.5 | КН63:26:2103001 |
| 625 | 63:00-6.109 | 618 | 406978.35 | 1395218.03 | Закрепление отсутствует | Аналитический метод; 0.5 | КН63:26:2103001 |
| 626 | 63:00-6.109 | 619 | 406949.54 | 1395197.94 | Закрепление отсутствует | Аналитический метод; 0.5 | КН63:26:2103001 |
| 627 | 63:00-6.109 | 620 | 406916.52 | 1395174.67 | Закрепление отсутствует | Аналитический метод; 0.5 | КН63:26:2103001 |
| 628 | 63:00-6.109 | 621 | 406884.79 | 1395152.6  | Закрепление отсутствует | Аналитический метод; 0.5 | КН63:26:2103001 |
| 629 | 63:00-6.109 | 622 | 406870.18 | 1395143.17 | Закрепление отсутствует | Аналитический метод; 0.5 | КН63:26:2103001 |
| 630 | 63:00-6.109 | 623 | 406858.11 | 1395133.09 | Закрепление отсутствует | Аналитический метод; 0.5 | КН63:26:2103001 |

\_\_\_\_\_

полное наименование должности

М.П.

\_\_\_\_\_

подпись

\_\_\_\_\_

инициалы, фамилия



## КАДАСТРОВЫЙ ПЛАН ТЕРРИТОРИИ

Лист № 43раздела 11

Всего листов раздела 11: 478

Всего разделов: 11

Всего листов: 827

« 06 » июля 2021 г. № КУВИ-002/2021-83007525

Номер кадастрового квартала: 63:01:0913005

Сведения о характерных точках границ:

| Номер п/п | Реестровый (учетный, условный) номер | Обозначение характерных точек | Координаты |            | Описание закрепления на местности | Метод определения координат и средняя квадратическая погрешность положения характерной точки (M <sub>t</sub> ), м | Система координат |
|-----------|--------------------------------------|-------------------------------|------------|------------|-----------------------------------|---|-------------------|
|           |                                      |                               | X          | Y          |                                   |   |                   |
| 1         | 2                                    | 3                             | 4          | 5          | 6                                 | 7   | 8                 |
| 631       | 63:00-6.109                          | 624                           | 406843.6   | 1395122.47 | Закрепление отсутствует           | Аналитический метод; 0.5  | КН63:26:2103001   |
| 632       | 63:00-6.109                          | 625                           | 406826.97  | 1395113.19 | Закрепление отсутствует           | Аналитический метод; 0.5  | КН63:26:2103001   |
| 633       | 63:00-6.109                          | 626                           | 406811.99  | 1395099.87 | Закрепление отсутствует           | Аналитический метод; 0.5  | КН63:26:2103001   |
| 634       | 63:00-6.109                          | 627                           | 406801.12  | 1395086.57 | Закрепление отсутствует           | Аналитический метод; 0.5  | КН63:26:2103001   |
| 635       | 63:00-6.109                          | 628                           | 406795.44  | 1395077.75 | Закрепление отсутствует           | Аналитический метод; 0.5  | КН63:26:2103001   |
| 636       | 63:00-6.109                          | 629                           | 406793     | 1395068.55 | Закрепление отсутствует           | Аналитический метод; 0.5  | КН63:26:2103001   |
| 637       | 63:00-6.109                          | 630                           | 406791.85  | 1395059.69 | Закрепление отсутствует           | Аналитический метод; 0.5  | КН63:26:2103001   |
| 638       | 63:00-6.109                          | 631                           | 406791.29  | 1395048.03 | Закрепление отсутствует           | Аналитический метод; 0.5  | КН63:26:2103001   |

|     |             |     |           |            |                         |                          |                 |
|-----|-------------|-----|-----------|------------|-------------------------|--------------------------|-----------------|
| 639 | 63:00-6.109 | 632 | 406788.52 | 1395035.42 | Закрепление отсутствует | Аналитический метод; 0.5 | КН63:26:2103001 |
| 640 | 63:00-6.109 | 633 | 406783.32 | 1395024.05 | Закрепление отсутствует | Аналитический метод; 0.5 | КН63:26:2103001 |
| 641 | 63:00-6.109 | 634 | 406777.62 | 1395009.59 | Закрепление отсутствует | Аналитический метод; 0.5 | КН63:26:2103001 |
| 642 | 63:00-6.109 | 635 | 406769.75 | 1394995.83 | Закрепление отсутствует | Аналитический метод; 0.5 | КН63:26:2103001 |
| 643 | 63:00-6.109 | 636 | 406749.85 | 1394961.17 | Закрепление отсутствует | Аналитический метод; 0.5 | КН63:26:2103001 |
| 644 | 63:00-6.109 | 637 | 406742.79 | 1394940.29 | Закрепление отсутствует | Аналитический метод; 0.5 | КН63:26:2103001 |
| 645 | 63:00-6.109 | 638 | 406737.19 | 1394897.28 | Закрепление отсутствует | Аналитический метод; 0.5 | КН63:26:2103001 |

\_\_\_\_\_

полное наименование должности

М.П.

\_\_\_\_\_

подпись

\_\_\_\_\_

инициалы, фамилия

## Раздел 11

### КАДАСТРОВЫЙ ПЛАН ТЕРРИТОРИИ

Лист № 44раздела 11

Всего листов раздела 11: 478

Всего разделов: 11

Всего листов: 827

« 06 » июля 2021 г. № КУВИ-002/2021-83007525

Номер кадастрового квартала: 63:01:0913005

Сведения о характерных точках границ:

|  |  |  | Координаты |  |  | Система координат |
|--|--|--|------------|--|--|-------------------|
|--|--|--|------------|--|--|-------------------|

| Номер п/п | Реестровый (учетный, условный) номер | Обозначение характерных точек | X         | Y          | Описание закрепления на местности | Метод определения координат и средняя квадратическая погрешность положения характерной точки (Mt), м |                 |
|-----------|--------------------------------------|-------------------------------|-----------|------------|-----------------------------------|--|-----------------|
| 1         | 2                                    | 3                             | 4         | 5          | 6                                 | 7  | 8               |
| 646       | 63:00-6.109                          | 639                           | 406728.8  | 1394870.12 | Закрепление отсутствует           | Аналитический метод; 0.5   | КН63:26:2103001 |
| 647       | 63:00-6.109                          | 640                           | 406709.05 | 1394832.25 | Закрепление отсутствует           | Аналитический метод; 0.5   | КН63:26:2103001 |
| 648       | 63:00-6.109                          | 641                           | 406697.29 | 1394796.77 | Закрепление отсутствует           | Аналитический метод; 0.5   | КН63:26:2103001 |
| 649       | 63:00-6.109                          | 642                           | 406688.05 | 1394771.45 | Закрепление отсутствует           | Аналитический метод; 0.5   | КН63:26:2103001 |
| 650       | 63:00-6.109                          | 643                           | 406670.32 | 1394730.78 | Закрепление отсутствует           | Аналитический метод; 0.5   | КН63:26:2103001 |
| 651       | 63:00-6.109                          | 644                           | 406658.73 | 1394699.82 | Закрепление отсутствует           | Аналитический метод; 0.5   | КН63:26:2103001 |
| 652       | 63:00-6.109                          | 645                           | 406643.43 | 1394673.84 | Закрепление отсутствует           | Аналитический метод; 0.5   | КН63:26:2103001 |
| 653       | 63:00-6.109                          | 646                           | 406605.99 | 1394638.84 | Закрепление отсутствует           | Аналитический метод; 0.5   | КН63:26:2103001 |
| 654       | 63:00-6.109                          | 647                           | 406559.97 | 1394601.16 | Закрепление отсутствует           | Аналитический метод; 0.5   | КН63:26:2103001 |
| 655       | 63:00-6.109                          | 648                           | 406550.06 | 1394588.88 | Закрепление отсутствует           | Аналитический метод; 0.5   | КН63:26:2103001 |
| 656       | 63:00-6.109                          | 649                           | 406546.54 | 1394576.94 | Закрепление отсутствует           | Аналитический метод; 0.5   | КН63:26:2103001 |
| 657       | 63:00-6.109                          | 650                           | 406542.03 | 1394556.27 | Закрепление отсутствует           | Аналитический метод; 0.5   | КН63:26:2103001 |
| 658       | 63:00-6.109                          | 651                           | 406482.99 | 1394436.16 | Закрепление отсутствует           | Аналитический метод; 0.5   | КН63:26:2103001 |

|     |             |     |           |            |                         |                          |                 |
|-----|-------------|-----|-----------|------------|-------------------------|--------------------------|-----------------|
| 659 | 63:00-6.109 | 652 | 406386.06 | 1394427.87 | Закрепление отсутствует | Аналитический метод; 0.5 | КН63:26:2103001 |
| 660 | 63:00-6.109 | 653 | 406293.6  | 1394466.18 | Закрепление отсутствует | Аналитический метод; 0.5 | КН63:26:2103001 |

\_\_\_\_\_

полное наименование должности

М.П.

\_\_\_\_\_

подпись

\_\_\_\_\_

инициалы, фамилия

## Раздел 11

### КАДАСТРОВЫЙ ПЛАН ТЕРРИТОРИИ

Лист № 45раздела 11

Всего листов раздела 11: 478

Всего разделов: 11

Всего листов: 827

« 06 » июля 2021 г. № КУВИ-002/2021-83007525

Номер кадастрового квартала: 63:01:0913005

Сведения о характерных точках границ:

| Номер п/п | Реестровый (учетный, условный) номер | Обозначение характерных точек | Координаты |            | Описание закрепления на местности | Метод определения координат и средняя квадратическая погрешность положения характерной точки (M <sub>t</sub> ), м | Система координат |
|-----------|--------------------------------------|-------------------------------|------------|------------|-----------------------------------|---|-------------------|
|           |                                      |                               | X          | Y          |                                   |   |                   |
| 1         | 2                                    | 3                             | 4          | 5          | 6                                 | 7   | 8                 |
| 661       | 63:00-6.109                          | 654                           | 406208.17  | 1394466.13 | Закрепление отсутствует           | Аналитический метод; 0.5  | КН63:26:2103001   |
| 662       | 63:00-6.109                          | 655                           | 406051.2   | 1394476.45 | Закрепление отсутствует           | Аналитический метод; 0.5  | КН63:26:2103001   |
| 663       | 63:00-6.109                          | 656                           | 405933.68  | 1394240.24 | Закрепление отсутствует           | Аналитический метод; 0.5  | КН63:26:2103001   |

|     |             |     |           |            |                         |                          |                 |
|-----|-------------|-----|-----------|------------|-------------------------|--------------------------|-----------------|
| 664 | 63:00-6.109 | 657 | 405960.2  | 1394149.47 | Закрепление отсутствует | Аналитический метод; 0.5 | КН63:26:2103001 |
| 665 | 63:00-6.109 | 658 | 405892.77 | 1394171.34 | Закрепление отсутствует | Аналитический метод; 0.5 | КН63:26:2103001 |
| 666 | 63:00-6.109 | 659 | 405877.64 | 1394067.01 | Закрепление отсутствует | Аналитический метод; 0.5 | КН63:26:2103001 |
| 667 | 63:00-6.109 | 660 | 406051.89 | 1393884.28 | Закрепление отсутствует | Аналитический метод; 0.5 | КН63:26:2103001 |
| 668 | 63:00-6.109 | 661 | 406138.12 | 1393889.45 | Закрепление отсутствует | Аналитический метод; 0.5 | КН63:26:2103001 |
| 669 | 63:00-6.109 | 662 | 406250.2  | 1393890.37 | Закрепление отсутствует | Аналитический метод; 0.5 | КН63:26:2103001 |
| 670 | 63:00-6.109 | 663 | 406380.46 | 1393897.78 | Закрепление отсутствует | Аналитический метод; 0.5 | КН63:26:2103001 |
| 671 | 63:00-6.109 | 664 | 406481.48 | 1394078.08 | Закрепление отсутствует | Аналитический метод; 0.5 | КН63:26:2103001 |
| 672 | 63:00-6.109 | 665 | 406542.06 | 1394279.51 | Закрепление отсутствует | Аналитический метод; 0.5 | КН63:26:2103001 |
| 673 | 63:00-6.109 | 666 | 406765.3  | 1394248.36 | Закрепление отсутствует | Аналитический метод; 0.5 | КН63:26:2103001 |
| 674 | 63:00-6.109 | 667 | 406694.35 | 1394106.24 | Закрепление отсутствует | Аналитический метод; 0.5 | КН63:26:2103001 |
| 675 | 63:00-6.109 | 668 | 406679.03 | 1394058.64 | Закрепление отсутствует | Аналитический метод; 0.5 | КН63:26:2103001 |

\_\_\_\_\_

полное наименование должности

М.П.

\_\_\_\_\_

подпись

\_\_\_\_\_

инициалы, фамилия

## КАДАСТРОВЫЙ ПЛАН ТЕРРИТОРИИ

Лист № 46раздела 11

Всего листов раздела 11: 478

Всего разделов: 11

Всего листов: 827

« 06 » июля 2021 г. № КУВИ-002/2021-83007525

Номер кадастрового квартала: 63:01:0913005

Сведения о характерных точках границ:

| Номер п/п | Реестровый (учетный, условный) номер | Обозначение характерных точек | Координаты |            | Описание закрепления на местности | Метод определения координат и средняя квадратическая погрешность положения характерной точки (Mt), м | Система координат |
|-----------|--------------------------------------|-------------------------------|------------|------------|-----------------------------------|--|-------------------|
|           |                                      |                               | X          | Y          |                                   |  |                   |
| 1         | 2                                    | 3                             | 4          | 5          | 6                                 | 7  | 8                 |
| 676       | 63:00-6.109                          | 669                           | 406585.25  | 1393850.12 | Закрепление отсутствует           | Аналитический метод; 0.5   | КН63:26:2103001   |
| 677       | 63:00-6.109                          | 670                           | 406519.05  | 1393698.87 | Закрепление отсутствует           | Аналитический метод; 0.5   | КН63:26:2103001   |
| 678       | 63:00-6.109                          | 671                           | 406486.13  | 1393665.75 | Закрепление отсутствует           | Аналитический метод; 0.5   | КН63:26:2103001   |
| 679       | 63:00-6.109                          | 672                           | 406485.49  | 1393626.18 | Закрепление отсутствует           | Аналитический метод; 0.5   | КН63:26:2103001   |
| 680       | 63:00-6.109                          | 673                           | 406483.69  | 1393504.75 | Закрепление отсутствует           | Аналитический метод; 0.5   | КН63:26:2103001   |
| 681       | 63:00-6.109                          | 674                           | 406488.48  | 1393460.62 | Закрепление отсутствует           | Аналитический метод; 0.5   | КН63:26:2103001   |
| 682       | 63:00-6.109                          | 675                           | 406494.46  | 1393423.42 | Закрепление отсутствует           | Аналитический метод; 0.5   | КН63:26:2103001   |
| 683       | 63:00-6.109                          | 676                           | 406531.97  | 1393405.39 | Закрепление отсутствует           | Аналитический метод; 0.5   | КН63:26:2103001   |

|     |             |     |           |            |                         |                          |                 |
|-----|-------------|-----|-----------|------------|-------------------------|--------------------------|-----------------|
| 684 | 63:00-6.109 | 677 | 406565.18 | 1393376.45 | Закрепление отсутствует | Аналитический метод; 0.5 | КН63:26:2103001 |
| 685 | 63:00-6.109 | 678 | 406601.3  | 1393343.45 | Закрепление отсутствует | Аналитический метод; 0.5 | КН63:26:2103001 |
| 686 | 63:00-6.109 | 679 | 406674.93 | 1393292.39 | Закрепление отсутствует | Аналитический метод; 0.5 | КН63:26:2103001 |
| 687 | 63:00-6.109 | 680 | 406697.77 | 1393285.75 | Закрепление отсутствует | Аналитический метод; 0.5 | КН63:26:2103001 |
| 688 | 63:00-6.109 | 681 | 406716.67 | 1393282.23 | Закрепление отсутствует | Аналитический метод; 0.5 | КН63:26:2103001 |
| 689 | 63:00-6.109 | 682 | 406751.13 | 1393262.27 | Закрепление отсутствует | Аналитический метод; 0.5 | КН63:26:2103001 |
| 690 | 63:00-6.109 | 683 | 406788.85 | 1393251.24 | Закрепление отсутствует | Аналитический метод; 0.5 | КН63:26:2103001 |

\_\_\_\_\_

полное наименование должности

М.П.

\_\_\_\_\_

подпись

\_\_\_\_\_

инициалы, фамилия

## Раздел 11

### КАДАСТРОВЫЙ ПЛАН ТЕРРИТОРИИ

Лист № 47 раздела 11

Всего листов раздела 11: 478

Всего разделов: 11

Всего листов: 827

« 06 » июля 2021 г. № КУВИ-002/2021-83007525

Номер кадастрового квартала: 63:01:0913005

Сведения о характерных точках границ:

|  |  |  | Координаты |  |  | Система координат |
|--|--|--|------------|--|--|-------------------|
|--|--|--|------------|--|--|-------------------|

| Номер п/п | Реестровый (учетный, условный) номер | Обозначение характерных точек | X         | Y          | Описание закрепления на местности | Метод определения координат и средняя квадратическая погрешность положения характерной точки (Mt), м |                 |
|-----------|--------------------------------------|-------------------------------|-----------|------------|-----------------------------------|--|-----------------|
| 1         | 2                                    | 3                             | 4         | 5          | 6                                 | 7  | 8               |
| 691       | 63:00-6.109                          | 684                           | 406772.94 | 1393218.66 | Закрепление отсутствует           | Аналитический метод; 0.5   | КН63:26:2103001 |
| 692       | 63:00-6.109                          | 685                           | 406765.09 | 1393187.85 | Закрепление отсутствует           | Аналитический метод; 0.5   | КН63:26:2103001 |
| 693       | 63:00-6.109                          | 686                           | 406753.31 | 1393159.17 | Закрепление отсутствует           | Аналитический метод; 0.5   | КН63:26:2103001 |
| 694       | 63:00-6.109                          | 687                           | 406755.82 | 1393142.09 | Закрепление отсутствует           | Аналитический метод; 0.5   | КН63:26:2103001 |
| 695       | 63:00-6.109                          | 688                           | 406783.58 | 1393132.32 | Закрепление отсутствует           | Аналитический метод; 0.5   | КН63:26:2103001 |
| 696       | 63:00-6.109                          | 689                           | 406825.29 | 1393121.15 | Закрепление отсутствует           | Аналитический метод; 0.5   | КН63:26:2103001 |
| 697       | 63:00-6.109                          | 690                           | 406869.24 | 1393118.95 | Закрепление отсутствует           | Аналитический метод; 0.5   | КН63:26:2103001 |
| 698       | 63:00-6.109                          | 691                           | 406914.58 | 1393093.69 | Закрепление отсутствует           | Аналитический метод; 0.5   | КН63:26:2103001 |
| 699       | 63:00-6.109                          | 692                           | 406928.01 | 1393073.32 | Закрепление отсутствует           | Аналитический метод; 0.5   | КН63:26:2103001 |
| 700       | 63:00-6.109                          | 693                           | 406919.45 | 1393052.56 | Закрепление отсутствует           | Аналитический метод; 0.5   | КН63:26:2103001 |
| 701       | 63:00-6.109                          | 694                           | 406875.79 | 1393029.72 | Закрепление отсутствует           | Аналитический метод; 0.5   | КН63:26:2103001 |
| 702       | 63:00-6.109                          | 695                           | 406860.3  | 1393012.17 | Закрепление отсутствует           | Аналитический метод; 0.5   | КН63:26:2103001 |
| 703       | 63:00-6.109                          | 696                           | 406824.48 | 1392874.06 | Закрепление отсутствует           | Аналитический метод; 0.5   | КН63:26:2103001 |



|     |             |     |           |            |                         |                          |                 |
|-----|-------------|-----|-----------|------------|-------------------------|--------------------------|-----------------|
| 704 | 63:00-6.109 | 697 | 406808.45 | 1392764.47 | Закрепление отсутствует | Аналитический метод; 0.5 | КН63:26:2103001 |
| 705 | 63:00-6.109 | 698 | 406803.91 | 1392708.56 | Закрепление отсутствует | Аналитический метод; 0.5 | КН63:26:2103001 |

\_\_\_\_\_

полное наименование должности

М.П.

\_\_\_\_\_

подпись

\_\_\_\_\_

инициалы, фамилия

## Раздел 11

### КАДАСТРОВЫЙ ПЛАН ТЕРРИТОРИИ

Лист № 48раздела 11

Всего листов раздела 11: 478

Всего разделов: 11

Всего листов: 827

« 06 » июля 2021 г. № КУВИ-002/2021-83007525

Номер кадастрового квартала: 63:01:0913005

Сведения о характерных точках границ:

| Номер п/п | Реестровый (учетный, условный) номер | Обозначение характерных точек | Координаты |            | Описание закрепления на местности | Метод определения координат и средняя квадратическая погрешность положения характерной точки (M <sub>t</sub> ), м | Система координат |
|-----------|--------------------------------------|-------------------------------|------------|------------|-----------------------------------|---|-------------------|
|           |                                      |                               | X          | Y          |                                   |   |                   |
| 1         | 2                                    | 3                             | 4          | 5          | 6                                 | 7   | 8                 |
| 706       | 63:00-6.109                          | 699                           | 406798.5   | 1392584.66 | Закрепление отсутствует           | Аналитический метод; 0.5  | КН63:26:2103001   |
| 707       | 63:00-6.109                          | 700                           | 406835.26  | 1392466.59 | Закрепление отсутствует           | Аналитический метод; 0.5  | КН63:26:2103001   |
| 708       | 63:00-6.109                          | 701                           | 406858.18  | 1392369.24 | Закрепление отсутствует           | Аналитический метод; 0.5  | КН63:26:2103001   |

|     |             |     |           |            |                         |                          |                 |
|-----|-------------|-----|-----------|------------|-------------------------|--------------------------|-----------------|
| 709 | 63:00-6.109 | 702 | 406886.26 | 1392317.17 | Закрепление отсутствует | Аналитический метод; 0.5 | КН63:26:2103001 |
| 710 | 63:00-6.109 | 703 | 406904.19 | 1392289.71 | Закрепление отсутствует | Аналитический метод; 0.5 | КН63:26:2103001 |
| 711 | 63:00-6.109 | 704 | 406908.54 | 1392265.2  | Закрепление отсутствует | Аналитический метод; 0.5 | КН63:26:2103001 |
| 712 | 63:00-6.109 | 705 | 406893.18 | 1392219.15 | Закрепление отсутствует | Аналитический метод; 0.5 | КН63:26:2103001 |
| 713 | 63:00-6.109 | 706 | 406896.45 | 1392164.33 | Закрепление отсутствует | Аналитический метод; 0.5 | КН63:26:2103001 |
| 714 | 63:00-6.109 | 707 | 406910.5  | 1392106.94 | Закрепление отсутствует | Аналитический метод; 0.5 | КН63:26:2103001 |
| 715 | 63:00-6.109 | 708 | 406902.41 | 1392071.54 | Закрепление отсутствует | Аналитический метод; 0.5 | КН63:26:2103001 |
| 716 | 63:00-6.109 | 709 | 406887.06 | 1392022.95 | Закрепление отсутствует | Аналитический метод; 0.5 | КН63:26:2103001 |
| 717 | 63:00-6.109 | 710 | 406867.85 | 1391942.44 | Закрепление отсутствует | Аналитический метод; 0.5 | КН63:26:2103001 |
| 718 | 63:00-6.109 | 711 | 406867.24 | 1391884.43 | Закрепление отсутствует | Аналитический метод; 0.5 | КН63:26:2103001 |
| 719 | 63:00-6.109 | 712 | 406875.85 | 1391797.15 | Закрепление отсутствует | Аналитический метод; 0.5 | КН63:26:2103001 |
| 720 | 63:00-6.109 | 713 | 406847.22 | 1391665.88 | Закрепление отсутствует | Аналитический метод; 0.5 | КН63:26:2103001 |

\_\_\_\_\_

полное наименование должности

М.П.

\_\_\_\_\_

подпись

\_\_\_\_\_

инициалы, фамилия

## КАДАСТРОВЫЙ ПЛАН ТЕРРИТОРИИ

Лист № 49раздела 11

Всего листов раздела 11: 478

Всего разделов: 11

Всего листов: 827

« 06 » июля 2021 г. № КУВИ-002/2021-83007525

Номер кадастрового квартала: 63:01:0913005

Сведения о характерных точках границ:

| Номер п/п | Реестровый (учетный, условный) номер | Обозначение характерных точек | Координаты |            | Описание закрепления на местности | Метод определения координат и средняя квадратическая погрешность положения характерной точки (Mt), м | Система координат |
|-----------|--------------------------------------|-------------------------------|------------|------------|-----------------------------------|--|-------------------|
|           |                                      |                               | X          | Y          |                                   |  |                   |
| 1         | 2                                    | 3                             | 4          | 5          | 6                                 | 7  | 8                 |
| 721       | 63:00-6.109                          | 714                           | 406850.87  | 1391616.77 | Закрепление отсутствует           | Аналитический метод; 0.5   | КН63:26:2103001   |
| 722       | 63:00-6.109                          | 715                           | 406853.92  | 1391546.64 | Закрепление отсутствует           | Аналитический метод; 0.5   | КН63:26:2103001   |
| 723       | 63:00-6.109                          | 716                           | 406795.46  | 1391530.24 | Закрепление отсутствует           | Аналитический метод; 0.5   | КН63:26:2103001   |
| 724       | 63:00-6.109                          | 717                           | 406716.76  | 1391506.41 | Закрепление отсутствует           | Аналитический метод; 0.5   | КН63:26:2103001   |
| 725       | 63:00-6.109                          | 718                           | 406608.4   | 1391458.37 | Закрепление отсутствует           | Аналитический метод; 0.5   | КН63:26:2103001   |
| 726       | 63:00-6.109                          | 719                           | 406577.48  | 1391426.2  | Закрепление отсутствует           | Аналитический метод; 0.5   | КН63:26:2103001   |
| 727       | 63:00-6.109                          | 720                           | 406553.37  | 1391421.86 | Закрепление отсутствует           | Аналитический метод; 0.5   | КН63:26:2103001   |
| 728       | 63:00-6.109                          | 721                           | 406517.21  | 1391416.85 | Закрепление отсутствует           | Аналитический метод; 0.5   | КН63:26:2103001   |

|     |             |     |           |            |                         |                          |                 |
|-----|-------------|-----|-----------|------------|-------------------------|--------------------------|-----------------|
| 729 | 63:00-6.109 | 722 | 406448.07 | 1391376.75 | Закрепление отсутствует | Аналитический метод; 0.5 | КН63:26:2103001 |
| 730 | 63:00-6.109 | 723 | 406361.81 | 1391332.09 | Закрепление отсутствует | Аналитический метод; 0.5 | КН63:26:2103001 |
| 731 | 63:00-6.109 | 724 | 406186.38 | 1391283.89 | Закрепление отсутствует | Аналитический метод; 0.5 | КН63:26:2103001 |
| 732 | 63:00-6.109 | 725 | 406143.35 | 1391283.09 | Закрепление отсутствует | Аналитический метод; 0.5 | КН63:26:2103001 |
| 733 | 63:00-6.109 | 726 | 406020.19 | 1391315.5  | Закрепление отсутствует | Аналитический метод; 0.5 | КН63:26:2103001 |
| 734 | 63:00-6.109 | 727 | 405907.89 | 1391379.62 | Закрепление отсутствует | Аналитический метод; 0.5 | КН63:26:2103001 |
| 735 | 63:00-6.109 | 728 | 405806.35 | 1391434.45 | Закрепление отсутствует | Аналитический метод; 0.5 | КН63:26:2103001 |

\_\_\_\_\_

полное наименование должности

М.П.

\_\_\_\_\_

подпись

\_\_\_\_\_

инициалы, фамилия

## Раздел 11

### КАДАСТРОВЫЙ ПЛАН ТЕРРИТОРИИ

Лист № 50 раздела 11

Всего листов раздела 11: 478

Всего разделов: 11

Всего листов: 827

« 06 » июля 2021 г. № КУВИ-002/2021-83007525

Номер кадастрового квартала: 63:01:0913005

Сведения о характерных точках границ:

|  |  |  | Координаты |  |  | Система координат |
|--|--|--|------------|--|--|-------------------|
|--|--|--|------------|--|--|-------------------|

| Номер п/п | Реестровый (учетный, условный) номер | Обозначение характерных точек | X         | Y          | Описание закрепления на местности | Метод определения координат и средняя квадратическая погрешность положения характерной точки (Mt), м |                 |
|-----------|--------------------------------------|-------------------------------|-----------|------------|-----------------------------------|--|-----------------|
| 1         | 2                                    | 3                             | 4         | 5          | 6                                 | 7  | 8               |
| 736       | 63:00-6.109                          | 729                           | 405688.06 | 1391497.72 | Закрепление отсутствует           | Аналитический метод; 0.5   | КН63:26:2103001 |
| 737       | 63:00-6.109                          | 730                           | 405525.12 | 1391575.26 | Закрепление отсутствует           | Аналитический метод; 0.5   | КН63:26:2103001 |
| 738       | 63:00-6.109                          | 731                           | 405357.92 | 1391643.88 | Закрепление отсутствует           | Аналитический метод; 0.5   | КН63:26:2103001 |
| 739       | 63:00-6.109                          | 732                           | 405249.5  | 1391666.89 | Закрепление отсутствует           | Аналитический метод; 0.5   | КН63:26:2103001 |
| 740       | 63:00-6.109                          | 733                           | 405179.24 | 1391694.83 | Закрепление отсутствует           | Аналитический метод; 0.5   | КН63:26:2103001 |
| 741       | 63:00-6.109                          | 734                           | 405113.17 | 1391718.52 | Закрепление отсутствует           | Аналитический метод; 0.5   | КН63:26:2103001 |
| 742       | 63:00-6.109                          | 735                           | 404763.46 | 1391891.36 | Закрепление отсутствует           | Аналитический метод; 0.5   | КН63:26:2103001 |
| 743       | 63:00-6.109                          | 736                           | 404527.75 | 1392159.98 | Закрепление отсутствует           | Аналитический метод; 0.5   | КН63:26:2103001 |
| 744       | 63:00-6.109                          | 737                           | 404511.4  | 1392269.13 | Закрепление отсутствует           | Аналитический метод; 0.5   | КН63:26:2103001 |
| 745       | 63:00-6.109                          | 738                           | 404475.25 | 1392625.85 | Закрепление отсутствует           | Аналитический метод; 0.5   | КН63:26:2103001 |
| 746       | 63:00-6.109                          | 739                           | 404715.6  | 1392845.24 | Закрепление отсутствует           | Аналитический метод; 0.5   | КН63:26:2103001 |
| 747       | 63:00-6.109                          | 740                           | 404565.91 | 1392982.32 | Закрепление отсутствует           | Аналитический метод; 0.5   | КН63:26:2103001 |
| 748       | 63:00-6.109                          | 741                           | 404562.98 | 1393108.46 | Закрепление отсутствует           | Аналитический метод; 0.5   | КН63:26:2103001 |

|     |             |     |           |            |                         |                          |                 |
|-----|-------------|-----|-----------|------------|-------------------------|--------------------------|-----------------|
| 749 | 63:00-6.109 | 742 | 404419.55 | 1393084.38 | Закрепление отсутствует | Аналитический метод; 0.5 | КН63:26:2103001 |
| 750 | 63:00-6.109 | 743 | 404355.84 | 1393608.39 | Закрепление отсутствует | Аналитический метод; 0.5 | КН63:26:2103001 |

\_\_\_\_\_

полное наименование должности

М.П.

\_\_\_\_\_

подпись

\_\_\_\_\_

инициалы, фамилия

## Раздел 11

### КАДАСТРОВЫЙ ПЛАН ТЕРРИТОРИИ

Лист № 51раздела 11

Всего листов раздела 11: 478

Всего разделов: 11

Всего листов: 827

« 06 » июля 2021 г. № КУВИ-002/2021-83007525

Номер кадастрового квартала: 63:01:0913005

Сведения о характерных точках границ:

| Номер п/п | Реестровый (учетный, условный) номер | Обозначение характерных точек | Координаты |            | Описание закрепления на местности | Метод определения координат и средняя квадратическая погрешность положения характерной точки (M <sub>t</sub> ), м | Система координат |
|-----------|--------------------------------------|-------------------------------|------------|------------|-----------------------------------|---|-------------------|
|           |                                      |                               | X          | Y          |                                   |   |                   |
| 1         | 2                                    | 3                             | 4          | 5          | 6                                 | 7   | 8                 |
| 751       | 63:00-6.109                          | 744                           | 404412.06  | 1393629.65 | Закрепление отсутствует           | Аналитический метод; 0.5  | КН63:26:2103001   |
| 752       | 63:00-6.109                          | 745                           | 404318.86  | 1393845.72 | Закрепление отсутствует           | Аналитический метод; 0.5  | КН63:26:2103001   |
| 753       | 63:00-6.109                          | 746                           | 404299.14  | 1394038.78 | Закрепление отсутствует           | Аналитический метод; 0.5  | КН63:26:2103001   |

|     |             |     |           |            |                         |                          |                 |
|-----|-------------|-----|-----------|------------|-------------------------|--------------------------|-----------------|
| 754 | 63:00-6.109 | 747 | 404244.58 | 1394037.62 | Закрепление отсутствует | Аналитический метод; 0.5 | КН63:26:2103001 |
| 755 | 63:00-6.109 | 748 | 404217.16 | 1394037.02 | Закрепление отсутствует | Аналитический метод; 0.5 | КН63:26:2103001 |
| 756 | 63:00-6.109 | 749 | 404058.3  | 1394033.35 | Закрепление отсутствует | Аналитический метод; 0.5 | КН63:26:2103001 |
| 757 | 63:00-6.109 | 750 | 404046.68 | 1394033.08 | Закрепление отсутствует | Аналитический метод; 0.5 | КН63:26:2103001 |
| 758 | 63:00-6.109 | 751 | 404041.08 | 1394033.28 | Закрепление отсутствует | Аналитический метод; 0.5 | КН63:26:2103001 |
| 759 | 63:00-6.109 | 752 | 404015.55 | 1394032.75 | Закрепление отсутствует | Аналитический метод; 0.5 | КН63:26:2103001 |
| 760 | 63:00-6.109 | 753 | 403985.91 | 1394032.11 | Закрепление отсутствует | Аналитический метод; 0.5 | КН63:26:2103001 |
| 761 | 63:00-6.109 | 754 | 403944.19 | 1394031.22 | Закрепление отсутствует | Аналитический метод; 0.5 | КН63:26:2103001 |
| 762 | 63:00-6.109 | 755 | 403936.87 | 1393996.15 | Закрепление отсутствует | Аналитический метод; 0.5 | КН63:26:2103001 |
| 763 | 63:00-6.109 | 756 | 403916.47 | 1393892.02 | Закрепление отсутствует | Аналитический метод; 0.5 | КН63:26:2103001 |
| 764 | 63:00-6.109 | 757 | 403946.54 | 1393841.04 | Закрепление отсутствует | Аналитический метод; 0.5 | КН63:26:2103001 |
| 765 | 63:00-6.109 | 758 | 403987.06 | 1393782.72 | Закрепление отсутствует | Аналитический метод; 0.5 | КН63:26:2103001 |

\_\_\_\_\_

полное наименование должности

М.П.

\_\_\_\_\_

подпись

\_\_\_\_\_

инициалы, фамилия

**Раздел 11**

## КАДАСТРОВЫЙ ПЛАН ТЕРРИТОРИИ

Лист № 52раздела 11

Всего листов раздела 11: 478

Всего разделов: 11

Всего листов: 827

« 06 » июля 2021 г. № КУВИ-002/2021-83007525

Номер кадастрового квартала: 63:01:0913005

Сведения о характерных точках границ:

| Номер п/п | Реестровый (учетный, условный) номер | Обозначение характерных точек | Координаты |            | Описание закрепления на местности | Метод определения координат и средняя квадратическая погрешность положения характерной точки (M <sub>t</sub> ), м | Система координат |
|-----------|--------------------------------------|-------------------------------|------------|------------|-----------------------------------|---|-------------------|
|           |                                      |                               | X          | Y          |                                   |   |                   |
| 1         | 2                                    | 3                             | 4          | 5          | 6                                 | 7   | 8                 |
| 766       | 63:00-6.109                          | 759                           | 403984.41  | 1393780.19 | Закрепление отсутствует           | Аналитический метод; 0.5  | КН63:26:2103001   |
| 767       | 63:00-6.109                          | 760                           | 403868.43  | 1393670.23 | Закрепление отсутствует           | Аналитический метод; 0.5  | КН63:26:2103001   |
| 768       | 63:00-6.109                          | 761                           | 403870.02  | 1393650.72 | Закрепление отсутствует           | Аналитический метод; 0.5  | КН63:26:2103001   |
| 769       | 63:00-6.109                          | 762                           | 403871.24  | 1393635.99 | Закрепление отсутствует           | Аналитический метод; 0.5  | КН63:26:2103001   |
| 770       | 63:00-6.109                          | 763                           | 403872.5   | 1393620.62 | Закрепление отсутствует           | Аналитический метод; 0.5  | КН63:26:2103001   |
| 771       | 63:00-6.109                          | 764                           | 403875.2   | 1393588.03 | Закрепление отсутствует           | Аналитический метод; 0.5  | КН63:26:2103001   |
| 772       | 63:00-6.109                          | 765                           | 403878.15  | 1393552.2  | Закрепление отсутствует           | Аналитический метод; 0.5  | КН63:26:2103001   |
| 773       | 63:00-6.109                          | 766                           | 403882.78  | 1393496.14 | Закрепление отсутствует           | Аналитический метод; 0.5  | КН63:26:2103001   |



|     |             |     |           |            |                         |                          |                 |
|-----|-------------|-----|-----------|------------|-------------------------|--------------------------|-----------------|
| 774 | 63:00-6.109 | 767 | 403886.65 | 1393449.23 | Закрепление отсутствует | Аналитический метод; 0.5 | КН63:26:2103001 |
| 775 | 63:00-6.109 | 768 | 403746.87 | 1393441.13 | Закрепление отсутствует | Аналитический метод; 0.5 | КН63:26:2103001 |
| 776 | 63:00-6.109 | 769 | 403339.52 | 1393417.48 | Закрепление отсутствует | Аналитический метод; 0.5 | КН63:26:2103001 |
| 777 | 63:00-6.109 | 770 | 403153.51 | 1393413.47 | Закрепление отсутствует | Аналитический метод; 0.5 | КН63:26:2103001 |
| 778 | 63:00-6.109 | 771 | 403128.26 | 1393411.36 | Закрепление отсутствует | Аналитический метод; 0.5 | КН63:26:2103001 |
| 779 | 63:00-6.109 | 772 | 403124.16 | 1393411.47 | Закрепление отсутствует | Аналитический метод; 0.5 | КН63:26:2103001 |
| 780 | 63:00-6.109 | 773 | 402797.11 | 1393399.97 | Закрепление отсутствует | Аналитический метод; 0.5 | КН63:26:2103001 |

\_\_\_\_\_

полное наименование должности

\_\_\_\_\_

М.П.

\_\_\_\_\_

подпись

\_\_\_\_\_

инициалы, фамилия

## Раздел 11

### КАДАСТРОВЫЙ ПЛАН ТЕРРИТОРИИ

Лист № 53 раздела 11

Всего листов раздела 11: 478

Всего разделов: 11

Всего листов: 827

« 06 » июля 2021 г. № КУВИ-002/2021-83007525

Номер кадастрового квартала: 63:01:0913005

Сведения о характерных точках границ:

|  |  |  | Координаты |  |  | Система координат |
|--|--|--|------------|--|--|-------------------|
|--|--|--|------------|--|--|-------------------|

| Номер п/п | Реестровый (учетный, условный) номер | Обозначение характерных точек | X         | Y          | Описание закрепления на местности | Метод определения координат и средняя квадратическая погрешность положения характерной точки (Mt), м |                 |
|-----------|--------------------------------------|-------------------------------|-----------|------------|-----------------------------------|--|-----------------|
| 1         | 2                                    | 3                             | 4         | 5          | 6                                 | 7  | 8               |
| 781       | 63:00-6.109                          | 774                           | 402647.93 | 1393406.24 | Закрепление отсутствует           | Аналитический метод; 0.5   | КН63:26:2103001 |
| 782       | 63:00-6.109                          | 775                           | 402352.71 | 1393460.42 | Закрепление отсутствует           | Аналитический метод; 0.5   | КН63:26:2103001 |
| 783       | 63:00-6.109                          | 776                           | 402348.64 | 1393461.04 | Закрепление отсутствует           | Аналитический метод; 0.5   | КН63:26:2103001 |
| 784       | 63:00-6.109                          | 777                           | 402132.76 | 1393501.81 | Закрепление отсутствует           | Аналитический метод; 0.5   | КН63:26:2103001 |
| 785       | 63:00-6.109                          | 778                           | 401828.32 | 1393563.45 | Закрепление отсутствует           | Аналитический метод; 0.5   | КН63:26:2103001 |
| 786       | 63:00-6.109                          | 779                           | 401662.12 | 1393596.94 | Закрепление отсутствует           | Аналитический метод; 0.5   | КН63:26:2103001 |
| 787       | 63:00-6.109                          | 780                           | 401642.07 | 1393601    | Закрепление отсутствует           | Аналитический метод; 0.5   | КН63:26:2103001 |
| 788       | 63:00-6.109                          | 781                           | 401581.96 | 1393564.63 | Закрепление отсутствует           | Аналитический метод; 0.5   | КН63:26:2103001 |
| 789       | 63:00-6.109                          | 782                           | 401559.62 | 1393551.11 | Закрепление отсутствует           | Аналитический метод; 0.5   | КН63:26:2103001 |
| 790       | 63:00-6.109                          | 783                           | 401469.48 | 1393496.59 | Закрепление отсутствует           | Аналитический метод; 0.5   | КН63:26:2103001 |
| 791       | 63:00-6.109                          | 784                           | 401432.5  | 1393474.21 | Закрепление отсутствует           | Аналитический метод; 0.5   | КН63:26:2103001 |
| 792       | 63:00-6.109                          | 785                           | 401389.99 | 1393515.39 | Закрепление отсутствует           | Аналитический метод; 0.5   | КН63:26:2103001 |
| 793       | 63:00-6.109                          | 786                           | 401267.33 | 1393528.97 | Закрепление отсутствует           | Аналитический метод; 0.5   | КН63:26:2103001 |

|     |             |     |           |            |                         |                          |                 |
|-----|-------------|-----|-----------|------------|-------------------------|--------------------------|-----------------|
| 794 | 63:00-6.109 | 787 | 400799.65 | 1393560.35 | Закрепление отсутствует | Аналитический метод; 0.5 | КН63:26:2103001 |
| 795 | 63:00-6.109 | 788 | 400589.12 | 1393584.22 | Закрепление отсутствует | Аналитический метод; 0.5 | КН63:26:2103001 |

\_\_\_\_\_

полное наименование должности

М.П.

\_\_\_\_\_

подпись

\_\_\_\_\_

инициалы, фамилия

## Раздел 11

### КАДАСТРОВЫЙ ПЛАН ТЕРРИТОРИИ

Лист № 54раздела 11

Всего листов раздела 11: 478

Всего разделов: 11

Всего листов: 827

« 06 » июля 2021 г. № КУВИ-002/2021-83007525

Номер кадастрового квартала: 63:01:0913005

Сведения о характерных точках границ:

| Номер п/п | Реестровый (учетный, условный) номер | Обозначение характерных точек | Координаты |            | Описание закрепления на местности | Метод определения координат и средняя квадратическая погрешность положения характерной точки (M <sub>t</sub> ), м | Система координат |
|-----------|--------------------------------------|-------------------------------|------------|------------|-----------------------------------|---|-------------------|
|           |                                      |                               | X          | Y          |                                   |   |                   |
| 1         | 2                                    | 3                             | 4          | 5          | 6                                 | 7   | 8                 |
| 796       | 63:00-6.109                          | 789                           | 400523.31  | 1393589.93 | Закрепление отсутствует           | Аналитический метод; 0.5  | КН63:26:2103001   |
| 797       | 63:00-6.109                          | 790                           | 400477.84  | 1393622.96 | Закрепление отсутствует           | Аналитический метод; 0.5  | КН63:26:2103001   |
| 798       | 63:00-6.109                          | 791                           | 400450.66  | 1393642.63 | Закрепление отсутствует           | Аналитический метод; 0.5  | КН63:26:2103001   |

|     |             |     |           |            |                         |                          |                 |
|-----|-------------|-----|-----------|------------|-------------------------|--------------------------|-----------------|
| 799 | 63:00-6.109 | 792 | 400391.81 | 1393686.46 | Закрепление отсутствует | Аналитический метод; 0.5 | КН63:26:2103001 |
| 800 | 63:00-6.109 | 793 | 400355.14 | 1393713.78 | Закрепление отсутствует | Аналитический метод; 0.5 | КН63:26:2103001 |
| 801 | 63:00-6.109 | 794 | 400290.92 | 1393761.28 | Закрепление отсутствует | Аналитический метод; 0.5 | КН63:26:2103001 |
| 802 | 63:00-6.109 | 795 | 400255.34 | 1393787.15 | Закрепление отсутствует | Аналитический метод; 0.5 | КН63:26:2103001 |
| 803 | 63:00-6.109 | 796 | 400284.18 | 1393881.92 | Закрепление отсутствует | Аналитический метод; 0.5 | КН63:26:2103001 |
| 804 | 63:00-6.109 | 797 | 400290.38 | 1393902.24 | Закрепление отсутствует | Аналитический метод; 0.5 | КН63:26:2103001 |
| 805 | 63:00-6.109 | 798 | 400313.39 | 1393977.89 | Закрепление отсутствует | Аналитический метод; 0.5 | КН63:26:2103001 |
| 806 | 63:00-6.109 | 799 | 400315.29 | 1393984.08 | Закрепление отсутствует | Аналитический метод; 0.5 | КН63:26:2103001 |
| 807 | 63:00-6.109 | 800 | 400398.91 | 1393982.82 | Закрепление отсутствует | Аналитический метод; 0.5 | КН63:26:2103001 |
| 808 | 63:00-6.109 | 801 | 400437.1  | 1393982.23 | Закрепление отсутствует | Аналитический метод; 0.5 | КН63:26:2103001 |
| 809 | 63:00-6.109 | 802 | 400436.47 | 1394020.32 | Закрепление отсутствует | Аналитический метод; 0.5 | КН63:26:2103001 |
| 810 | 63:00-6.109 | 803 | 400434.86 | 1394117.71 | Закрепление отсутствует | Аналитический метод; 0.5 | КН63:26:2103001 |

\_\_\_\_\_

полное наименование должности

М.П.

\_\_\_\_\_

подпись

\_\_\_\_\_

инициалы, фамилия

## КАДАСТРОВЫЙ ПЛАН ТЕРРИТОРИИ

Лист № 55раздела 11

Всего листов раздела 11: 478

Всего разделов: 11

Всего листов: 827

« 06 » июля 2021 г. № КУВИ-002/2021-83007525

Номер кадастрового квартала: 63:01:0913005

Сведения о характерных точках границ:

| Номер п/п | Реестровый (учетный, условный) номер | Обозначение характерных точек | Координаты |            | Описание закрепления на местности | Метод определения координат и средняя квадратическая погрешность положения характерной точки (Mt), м | Система координат |
|-----------|--------------------------------------|-------------------------------|------------|------------|-----------------------------------|--|-------------------|
|           |                                      |                               | X          | Y          |                                   |  |                   |
| 1         | 2                                    | 3                             | 4          | 5          | 6                                 | 7  | 8                 |
| 811       | 63:00-6.109                          | 804                           | 400434.29  | 1394152.49 | Закрепление отсутствует           | Аналитический метод; 0.5   | КН63:26:2103001   |
| 812       | 63:00-6.109                          | 805                           | 400433.62  | 1394221.69 | Закрепление отсутствует           | Аналитический метод; 0.5   | КН63:26:2103001   |
| 813       | 63:00-6.109                          | 806                           | 400433.46  | 1394237.62 | Закрепление отсутствует           | Аналитический метод; 0.5   | КН63:26:2103001   |
| 814       | 63:00-6.109                          | 807                           | 400432.91  | 1394295.29 | Закрепление отсутствует           | Аналитический метод; 0.5   | КН63:26:2103001   |
| 815       | 63:00-6.109                          | 808                           | 400416.91  | 1394307.04 | Закрепление отсутствует           | Аналитический метод; 0.5   | КН63:26:2103001   |
| 816       | 63:00-6.109                          | 809                           | 400409.3   | 1394312.1  | Закрепление отсутствует           | Аналитический метод; 0.5   | КН63:26:2103001   |
| 817       | 63:00-6.109                          | 810                           | 400403.17  | 1394313.79 | Закрепление отсутствует           | Аналитический метод; 0.5   | КН63:26:2103001   |
| 818       | 63:00-6.109                          | 811                           | 400385.37  | 1394314.07 | Закрепление отсутствует           | Аналитический метод; 0.5   | КН63:26:2103001   |

|     |             |     |           |            |                         |                          |                 |
|-----|-------------|-----|-----------|------------|-------------------------|--------------------------|-----------------|
| 819 | 63:00-6.109 | 812 | 400375.95 | 1394310.19 | Закрепление отсутствует | Аналитический метод; 0.5 | КН63:26:2103001 |
| 820 | 63:00-6.109 | 813 | 400367.96 | 1394307.19 | Закрепление отсутствует | Аналитический метод; 0.5 | КН63:26:2103001 |
| 821 | 63:00-6.109 | 814 | 400363.09 | 1394304.08 | Закрепление отсутствует | Аналитический метод; 0.5 | КН63:26:2103001 |
| 822 | 63:00-6.109 | 815 | 400359.53 | 1394298.75 | Закрепление отсутствует | Аналитический метод; 0.5 | КН63:26:2103001 |
| 823 | 63:00-6.109 | 816 | 400356.55 | 1394289.86 | Закрепление отсутствует | Аналитический метод; 0.5 | КН63:26:2103001 |
| 824 | 63:00-6.109 | 817 | 400352.68 | 1394280.73 | Закрепление отсутствует | Аналитический метод; 0.5 | КН63:26:2103001 |
| 825 | 63:00-6.109 | 818 | 400349.56 | 1394278.91 | Закрепление отсутствует | Аналитический метод; 0.5 | КН63:26:2103001 |

\_\_\_\_\_

полное наименование должности

\_\_\_\_\_

М.П.

\_\_\_\_\_

подпись

\_\_\_\_\_

инициалы, фамилия

## Раздел 11

### КАДАСТРОВЫЙ ПЛАН ТЕРРИТОРИИ

Лист № 56раздела 11

Всего листов раздела 11: 478

Всего разделов: 11

Всего листов: 827

« 06 » июля 2021 г. № КУВИ-002/2021-83007525

Номер кадастрового квартала: 63:01:0913005

Сведения о характерных точках границ:

|  |  |  | Координаты |  |  | Система координат |
|--|--|--|------------|--|--|-------------------|
|--|--|--|------------|--|--|-------------------|

| Номер п/п | Реестровый (учетный, условный) номер | Обозначение характерных точек | X         | Y          | Описание закрепления на местности | Метод определения координат и средняя квадратическая погрешность положения характерной точки (Mt), м |                 |
|-----------|--------------------------------------|-------------------------------|-----------|------------|-----------------------------------|--|-----------------|
| 1         | 2                                    | 3                             | 4         | 5          | 6                                 | 7  | 8               |
| 826       | 63:00-6.109                          | 819                           | 400345.28 | 1394277.35 | Закрепление отсутствует           | Аналитический метод; 0.5   | КН63:26:2103001 |
| 827       | 63:00-6.109                          | 820                           | 400342.77 | 1394277.27 | Закрепление отсутствует           | Аналитический метод; 0.5   | КН63:26:2103001 |
| 828       | 63:00-6.109                          | 821                           | 400338.04 | 1394278.99 | Закрепление отсутствует           | Аналитический метод; 0.5   | КН63:26:2103001 |
| 829       | 63:00-6.109                          | 822                           | 400333.41 | 1394281.02 | Закрепление отсутствует           | Аналитический метод; 0.5   | КН63:26:2103001 |
| 830       | 63:00-6.109                          | 823                           | 400322.66 | 1394285.4  | Закрепление отсутствует           | Аналитический метод; 0.5   | КН63:26:2103001 |
| 831       | 63:00-6.109                          | 824                           | 400312.71 | 1394286.93 | Закрепление отсутствует           | Аналитический метод; 0.5   | КН63:26:2103001 |
| 832       | 63:00-6.109                          | 825                           | 400306.06 | 1394286.99 | Закрепление отсутствует           | Аналитический метод; 0.5   | КН63:26:2103001 |
| 833       | 63:00-6.109                          | 826                           | 400294.08 | 1394290.34 | Закрепление отсутствует           | Аналитический метод; 0.5   | КН63:26:2103001 |
| 834       | 63:00-6.109                          | 827                           | 400287.66 | 1394289.9  | Закрепление отсутствует           | Аналитический метод; 0.5   | КН63:26:2103001 |
| 835       | 63:00-6.109                          | 828                           | 400278.93 | 1394286.72 | Закрепление отсутствует           | Аналитический метод; 0.5   | КН63:26:2103001 |
| 836       | 63:00-6.109                          | 829                           | 400272.68 | 1394285.9  | Закрепление отсутствует           | Аналитический метод; 0.5   | КН63:26:2103001 |
| 837       | 63:00-6.109                          | 830                           | 400268.17 | 1394283.84 | Закрепление отсутствует           | Аналитический метод; 0.5   | КН63:26:2103001 |
| 838       | 63:00-6.109                          | 831                           | 400258.58 | 1394284.36 | Закрепление отсутствует           | Аналитический метод; 0.5   | КН63:26:2103001 |

|     |             |     |           |            |                         |                          |                 |
|-----|-------------|-----|-----------|------------|-------------------------|--------------------------|-----------------|
| 839 | 63:00-6.109 | 832 | 400252.45 | 1394283.7  | Закрепление отсутствует | Аналитический метод; 0.5 | КН63:26:2103001 |
| 840 | 63:00-6.109 | 833 | 400249.42 | 1394284.92 | Закрепление отсутствует | Аналитический метод; 0.5 | КН63:26:2103001 |

\_\_\_\_\_

полное наименование должности

М.П.

\_\_\_\_\_

подпись

\_\_\_\_\_

инициалы, фамилия

## Раздел 11

### КАДАСТРОВЫЙ ПЛАН ТЕРРИТОРИИ

Лист № 57раздела 11

Всего листов раздела 11: 478

Всего разделов: 11

Всего листов: 827

« 06 » июля 2021 г. № КУВИ-002/2021-83007525

Номер кадастрового квартала: 63:01:0913005

Сведения о характерных точках границ:

| Номер п/п | Реестровый (учетный, условный) номер | Обозначение характерных точек | Координаты |            | Описание закрепления на местности | Метод определения координат и средняя квадратическая погрешность положения характерной точки (M <sub>t</sub> ), м | Система координат |
|-----------|--------------------------------------|-------------------------------|------------|------------|-----------------------------------|---|-------------------|
|           |                                      |                               | X          | Y          |                                   |   |                   |
| 1         | 2                                    | 3                             | 4          | 5          | 6                                 | 7   | 8                 |
| 841       | 63:00-6.109                          | 834                           | 400243.61  | 1394287.37 | Закрепление отсутствует           | Аналитический метод; 0.5  | КН63:26:2103001   |
| 842       | 63:00-6.109                          | 835                           | 400237.34  | 1394291.07 | Закрепление отсутствует           | Аналитический метод; 0.5  | КН63:26:2103001   |
| 843       | 63:00-6.109                          | 836                           | 400230.62  | 1394295.62 | Закрепление отсутствует           | Аналитический метод; 0.5  | КН63:26:2103001   |



|     |             |     |           |            |                         |                          |                 |
|-----|-------------|-----|-----------|------------|-------------------------|--------------------------|-----------------|
| 844 | 63:00-6.109 | 837 | 400207.05 | 1394305.15 | Закрепление отсутствует | Аналитический метод; 0.5 | КН63:26:2103001 |
| 845 | 63:00-6.109 | 838 | 400201.91 | 1394307.27 | Закрепление отсутствует | Аналитический метод; 0.5 | КН63:26:2103001 |
| 846 | 63:00-6.109 | 839 | 400199.28 | 1394307.16 | Закрепление отсутствует | Аналитический метод; 0.5 | КН63:26:2103001 |
| 847 | 63:00-6.109 | 840 | 400195.18 | 1394305.66 | Закрепление отсутствует | Аналитический метод; 0.5 | КН63:26:2103001 |
| 848 | 63:00-6.109 | 841 | 400190.58 | 1394303.47 | Закрепление отсутствует | Аналитический метод; 0.5 | КН63:26:2103001 |
| 849 | 63:00-6.109 | 842 | 400177.39 | 1394294.67 | Закрепление отсутствует | Аналитический метод; 0.5 | КН63:26:2103001 |
| 850 | 63:00-6.109 | 843 | 400163.49 | 1394290.91 | Закрепление отсутствует | Аналитический метод; 0.5 | КН63:26:2103001 |
| 851 | 63:00-6.109 | 844 | 400152.14 | 1394290.09 | Закрепление отсутствует | Аналитический метод; 0.5 | КН63:26:2103001 |
| 852 | 63:00-6.109 | 845 | 400149.73 | 1394289.7  | Закрепление отсутствует | Аналитический метод; 0.5 | КН63:26:2103001 |
| 853 | 63:00-6.109 | 846 | 400138.12 | 1394288.04 | Закрепление отсутствует | Аналитический метод; 0.5 | КН63:26:2103001 |
| 854 | 63:00-6.109 | 847 | 400131.53 | 1394289.39 | Закрепление отсутствует | Аналитический метод; 0.5 | КН63:26:2103001 |
| 855 | 63:00-6.109 | 848 | 400123.24 | 1394290.53 | Закрепление отсутствует | Аналитический метод; 0.5 | КН63:26:2103001 |

\_\_\_\_\_

полное наименование должности

М.П.

\_\_\_\_\_

подпись

\_\_\_\_\_

инициалы, фамилия

## КАДАСТРОВЫЙ ПЛАН ТЕРРИТОРИИ

Лист № 58 раздела 11

Всего листов раздела 11: 478

Всего разделов: 11

Всего листов: 827

« 06 » июля 2021 г. № КУВИ-002/2021-83007525

Номер кадастрового квартала: 63:01:0913005

Сведения о характерных точках границ:

| Номер п/п | Реестровый (учетный, условный) номер | Обозначение характерных точек | Координаты |            | Описание закрепления на местности | Метод определения координат и средняя квадратическая погрешность положения характерной точки (M <sub>t</sub> ), м | Система координат |
|-----------|--------------------------------------|-------------------------------|------------|------------|-----------------------------------|---|-------------------|
|           |                                      |                               | X          | Y          |                                   |   |                   |
| 1         | 2                                    | 3                             | 4          | 5          | 6                                 | 7   | 8                 |
| 856       | 63:00-6.109                          | 849                           | 400112.36  | 1394288    | Закрепление отсутствует           | Аналитический метод; 0.5  | КН63:26:2103001   |
| 857       | 63:00-6.109                          | 850                           | 400105.66  | 1394283.3  | Закрепление отсутствует           | Аналитический метод; 0.5  | КН63:26:2103001   |
| 858       | 63:00-6.109                          | 851                           | 400103.2   | 1394278.83 | Закрепление отсутствует           | Аналитический метод; 0.5  | КН63:26:2103001   |
| 859       | 63:00-6.109                          | 852                           | 400101.91  | 1394274.33 | Закрепление отсутствует           | Аналитический метод; 0.5  | КН63:26:2103001   |
| 860       | 63:00-6.109                          | 853                           | 400100.92  | 1394268.93 | Закрепление отсутствует           | Аналитический метод; 0.5  | КН63:26:2103001   |
| 861       | 63:00-6.109                          | 854                           | 400097.87  | 1394266.28 | Закрепление отсутствует           | Аналитический метод; 0.5  | КН63:26:2103001   |
| 862       | 63:00-6.109                          | 855                           | 400088.85  | 1394267.03 | Закрепление отсутствует           | Аналитический метод; 0.5  | КН63:26:2103001   |
| 863       | 63:00-6.109                          | 856                           | 400079.39  | 1394270.1  | Закрепление отсутствует           | Аналитический метод; 0.5  | КН63:26:2103001   |

|     |             |     |           |            |                         |                          |                 |
|-----|-------------|-----|-----------|------------|-------------------------|--------------------------|-----------------|
| 864 | 63:00-6.109 | 857 | 400069.35 | 1394277.87 | Закрепление отсутствует | Аналитический метод; 0.5 | КН63:26:2103001 |
| 865 | 63:00-6.109 | 858 | 400057.42 | 1394285.28 | Закрепление отсутствует | Аналитический метод; 0.5 | КН63:26:2103001 |
| 866 | 63:00-6.109 | 859 | 400044.96 | 1394296.92 | Закрепление отсутствует | Аналитический метод; 0.5 | КН63:26:2103001 |
| 867 | 63:00-6.109 | 860 | 400027.11 | 1394311.66 | Закрепление отсутствует | Аналитический метод; 0.5 | КН63:26:2103001 |
| 868 | 63:00-6.109 | 861 | 399997.93 | 1394314.42 | Закрепление отсутствует | Аналитический метод; 0.5 | КН63:26:2103001 |
| 869 | 63:00-6.109 | 862 | 399973.91 | 1394322.49 | Закрепление отсутствует | Аналитический метод; 0.5 | КН63:26:2103001 |
| 870 | 63:00-6.109 | 863 | 399966.08 | 1394323.22 | Закрепление отсутствует | Аналитический метод; 0.5 | КН63:26:2103001 |

\_\_\_\_\_

полное наименование должности

\_\_\_\_\_

М.П.

\_\_\_\_\_

подпись

\_\_\_\_\_

инициалы, фамилия

## Раздел 11

### КАДАСТРОВЫЙ ПЛАН ТЕРРИТОРИИ

Лист № 59 раздела 11

Всего листов раздела 11: 478

Всего разделов: 11

Всего листов: 827

« 06 » июля 2021 г. № КУВИ-002/2021-83007525

Номер кадастрового квартала: 63:01:0913005

Сведения о характерных точках границ:

|  |  |  | Координаты |  |  | Система координат |
|--|--|--|------------|--|--|-------------------|
|--|--|--|------------|--|--|-------------------|

| Номер п/п | Реестровый (учетный, условный) номер | Обозначение характерных точек | X         | Y          | Описание закрепления на местности | Метод определения координат и средняя квадратическая погрешность положения характерной точки (Mt), м |                 |
|-----------|--------------------------------------|-------------------------------|-----------|------------|-----------------------------------|--|-----------------|
| 1         | 2                                    | 3                             | 4         | 5          | 6                                 | 7  | 8               |
| 871       | 63:00-6.109                          | 864                           | 399956.6  | 1394330.4  | Закрепление отсутствует           | Аналитический метод; 0.5   | КН63:26:2103001 |
| 872       | 63:00-6.109                          | 865                           | 399951.38 | 1394343.75 | Закрепление отсутствует           | Аналитический метод; 0.5   | КН63:26:2103001 |
| 873       | 63:00-6.109                          | 866                           | 399944.73 | 1394350.21 | Закрепление отсутствует           | Аналитический метод; 0.5   | КН63:26:2103001 |
| 874       | 63:00-6.109                          | 867                           | 399939.31 | 1394353.33 | Закрепление отсутствует           | Аналитический метод; 0.5   | КН63:26:2103001 |
| 875       | 63:00-6.109                          | 868                           | 399933.8  | 1394354.02 | Закрепление отсутствует           | Аналитический метод; 0.5   | КН63:26:2103001 |
| 876       | 63:00-6.109                          | 869                           | 399923.76 | 1394353.43 | Закрепление отсутствует           | Аналитический метод; 0.5   | КН63:26:2103001 |
| 877       | 63:00-6.109                          | 870                           | 399917.1  | 1394354.37 | Закрепление отсутствует           | Аналитический метод; 0.5   | КН63:26:2103001 |
| 878       | 63:00-6.109                          | 871                           | 399904.47 | 1394356.15 | Закрепление отсутствует           | Аналитический метод; 0.5   | КН63:26:2103001 |
| 879       | 63:00-6.109                          | 872                           | 399900.84 | 1394357.04 | Закрепление отсутствует           | Аналитический метод; 0.5   | КН63:26:2103001 |
| 880       | 63:00-6.109                          | 873                           | 399862.95 | 1394357.78 | Закрепление отсутствует           | Аналитический метод; 0.5   | КН63:26:2103001 |
| 881       | 63:00-6.109                          | 874                           | 399854.2  | 1394360.91 | Закрепление отсутствует           | Аналитический метод; 0.5   | КН63:26:2103001 |
| 882       | 63:00-6.109                          | 875                           | 399846.57 | 1394361.69 | Закрепление отсутствует           | Аналитический метод; 0.5   | КН63:26:2103001 |
| 883       | 63:00-6.109                          | 876                           | 399833.54 | 1394363.35 | Закрепление отсутствует           | Аналитический метод; 0.5   | КН63:26:2103001 |

|     |             |     |           |            |                         |                          |                 |
|-----|-------------|-----|-----------|------------|-------------------------|--------------------------|-----------------|
| 884 | 63:00-6.109 | 877 | 399829.02 | 1394363.78 | Закрепление отсутствует | Аналитический метод; 0.5 | КН63:26:2103001 |
| 885 | 63:00-6.109 | 878 | 399820.96 | 1394367.96 | Закрепление отсутствует | Аналитический метод; 0.5 | КН63:26:2103001 |

\_\_\_\_\_

полное наименование должности

М.П.

\_\_\_\_\_

подпись

\_\_\_\_\_

инициалы, фамилия

## Раздел 11

### КАДАСТРОВЫЙ ПЛАН ТЕРРИТОРИИ

Лист № 60раздела 11

Всего листов раздела 11: 478

Всего разделов: 11

Всего листов: 827

« 06 » июля 2021 г. № КУВИ-002/2021-83007525

Номер кадастрового квартала: 63:01:0913005

Сведения о характерных точках границ:

| Номер п/п | Реестровый (учетный, условный) номер | Обозначение характерных точек | Координаты |            | Описание закрепления на местности | Метод определения координат и средняя квадратическая погрешность положения характерной точки (M <sub>t</sub> ), м | Система координат |
|-----------|--------------------------------------|-------------------------------|------------|------------|-----------------------------------|---|-------------------|
|           |                                      |                               | X          | Y          |                                   |   |                   |
| 1         | 2                                    | 3                             | 4          | 5          | 6                                 | 7   | 8                 |
| 886       | 63:00-6.109                          | 879                           | 399819.57  | 1394368.13 | Закрепление отсутствует           | Аналитический метод; 0.5  | КН63:26:2103001   |
| 887       | 63:00-6.109                          | 880                           | 399818.24  | 1394369.37 | Закрепление отсутствует           | Аналитический метод; 0.5  | КН63:26:2103001   |
| 888       | 63:00-6.109                          | 881                           | 399813.06  | 1394372.06 | Закрепление отсутствует           | Аналитический метод; 0.5  | КН63:26:2103001   |

|     |             |     |           |            |                         |                          |                 |
|-----|-------------|-----|-----------|------------|-------------------------|--------------------------|-----------------|
| 889 | 63:00-6.109 | 882 | 399809.9  | 1394377.18 | Закрепление отсутствует | Аналитический метод; 0.5 | КН63:26:2103001 |
| 890 | 63:00-6.109 | 883 | 399805.87 | 1394381.09 | Закрепление отсутствует | Аналитический метод; 0.5 | КН63:26:2103001 |
| 891 | 63:00-6.109 | 884 | 399803.44 | 1394385.37 | Закрепление отсутствует | Аналитический метод; 0.5 | КН63:26:2103001 |
| 892 | 63:00-6.109 | 885 | 399802.52 | 1394391.59 | Закрепление отсутствует | Аналитический метод; 0.5 | КН63:26:2103001 |
| 893 | 63:00-6.109 | 886 | 399800.79 | 1394396.17 | Закрепление отсутствует | Аналитический метод; 0.5 | КН63:26:2103001 |
| 894 | 63:00-6.109 | 887 | 399799.43 | 1394397.65 | Закрепление отсутствует | Аналитический метод; 0.5 | КН63:26:2103001 |
| 895 | 63:00-6.109 | 888 | 399797.31 | 1394397.98 | Закрепление отсутствует | Аналитический метод; 0.5 | КН63:26:2103001 |
| 896 | 63:00-6.109 | 889 | 399792.17 | 1394393.71 | Закрепление отсутствует | Аналитический метод; 0.5 | КН63:26:2103001 |
| 897 | 63:00-6.109 | 890 | 399790.34 | 1394393.43 | Закрепление отсутствует | Аналитический метод; 0.5 | КН63:26:2103001 |
| 898 | 63:00-6.109 | 891 | 399785.91 | 1394391.65 | Закрепление отсутствует | Аналитический метод; 0.5 | КН63:26:2103001 |
| 899 | 63:00-6.109 | 892 | 399781.81 | 1394389.78 | Закрепление отсутствует | Аналитический метод; 0.5 | КН63:26:2103001 |
| 900 | 63:00-6.109 | 893 | 399777.91 | 1394388.01 | Закрепление отсутствует | Аналитический метод; 0.5 | КН63:26:2103001 |

\_\_\_\_\_

полное наименование должности

М.П.

\_\_\_\_\_

подпись

\_\_\_\_\_

инициалы, фамилия

**Раздел 11**

## КАДАСТРОВЫЙ ПЛАН ТЕРРИТОРИИ

Лист № 61 раздела 11

Всего листов раздела 11: 478

Всего разделов: 11

Всего листов: 827

« 06 » июля 2021 г. № КУВИ-002/2021-83007525

Номер кадастрового квартала: 63:01:0913005

Сведения о характерных точках границ:

| Номер п/п | Реестровый (учетный, условный) номер | Обозначение характерных точек | Координаты |            | Описание закрепления на местности | Метод определения координат и средняя квадратическая погрешность положения характерной точки (M <sub>t</sub> ), м | Система координат |
|-----------|--------------------------------------|-------------------------------|------------|------------|-----------------------------------|---|-------------------|
|           |                                      |                               | X          | Y          |                                   |   |                   |
| 1         | 2                                    | 3                             | 4          | 5          | 6                                 | 7   | 8                 |
| 901       | 63:00-6.109                          | 894                           | 399772.02  | 1394389.78 | Закрепление отсутствует           | Аналитический метод; 0.5  | КН63:26:2103001   |
| 902       | 63:00-6.109                          | 895                           | 399768.83  | 1394391.62 | Закрепление отсутствует           | Аналитический метод; 0.5  | КН63:26:2103001   |
| 903       | 63:00-6.109                          | 896                           | 399758.79  | 1394405.04 | Закрепление отсутствует           | Аналитический метод; 0.5  | КН63:26:2103001   |
| 904       | 63:00-6.109                          | 897                           | 399757.78  | 1394417.55 | Закрепление отсутствует           | Аналитический метод; 0.5  | КН63:26:2103001   |
| 905       | 63:00-6.109                          | 898                           | 399747.1   | 1394429.77 | Закрепление отсутствует           | Аналитический метод; 0.5  | КН63:26:2103001   |
| 906       | 63:00-6.109                          | 899                           | 399736.31  | 1394432.34 | Закрепление отсутствует           | Аналитический метод; 0.5  | КН63:26:2103001   |
| 907       | 63:00-6.109                          | 900                           | 399722.35  | 1394427.14 | Закрепление отсутствует           | Аналитический метод; 0.5  | КН63:26:2103001   |
| 908       | 63:00-6.109                          | 901                           | 399703.05  | 1394428.03 | Закрепление отсутствует           | Аналитический метод; 0.5  | КН63:26:2103001   |

|     |             |     |           |            |                         |                          |                 |
|-----|-------------|-----|-----------|------------|-------------------------|--------------------------|-----------------|
| 909 | 63:00-6.109 | 902 | 399687.47 | 1394435.52 | Закрепление отсутствует | Аналитический метод; 0.5 | КН63:26:2103001 |
| 910 | 63:00-6.109 | 903 | 399681.71 | 1394439.91 | Закрепление отсутствует | Аналитический метод; 0.5 | КН63:26:2103001 |
| 911 | 63:00-6.109 | 904 | 399678.48 | 1394441.94 | Закрепление отсутствует | Аналитический метод; 0.5 | КН63:26:2103001 |
| 912 | 63:00-6.109 | 905 | 399670.94 | 1394443.68 | Закрепление отсутствует | Аналитический метод; 0.5 | КН63:26:2103001 |
| 913 | 63:00-6.109 | 906 | 399663.13 | 1394444.25 | Закрепление отсутствует | Аналитический метод; 0.5 | КН63:26:2103001 |
| 914 | 63:00-6.109 | 907 | 399652.22 | 1394444.7  | Закрепление отсутствует | Аналитический метод; 0.5 | КН63:26:2103001 |
| 915 | 63:00-6.109 | 908 | 399644.76 | 1394442.42 | Закрепление отсутствует | Аналитический метод; 0.5 | КН63:26:2103001 |

\_\_\_\_\_

полное наименование должности

\_\_\_\_\_

М.П.

\_\_\_\_\_

подпись

\_\_\_\_\_

инициалы, фамилия

## Раздел 11

### КАДАСТРОВЫЙ ПЛАН ТЕРРИТОРИИ

Лист № 62 раздела 11

Всего листов раздела 11: 478

Всего разделов: 11

Всего листов: 827

« 06 » июля 2021 г. № КУВИ-002/2021-83007525

Номер кадастрового квартала: 63:01:0913005

Сведения о характерных точках границ:

|  |  |  | Координаты |  |  | Система координат |
|--|--|--|------------|--|--|-------------------|
|--|--|--|------------|--|--|-------------------|



| Номер п/п | Реестровый (учетный, условный) номер | Обозначение характерных точек | X         | Y          | Описание закрепления на местности | Метод определения координат и средняя квадратическая погрешность положения характерной точки (Mt), м |                 |
|-----------|--------------------------------------|-------------------------------|-----------|------------|-----------------------------------|--|-----------------|
| 1         | 2                                    | 3                             | 4         | 5          | 6                                 | 7  | 8               |
| 916       | 63:00-6.109                          | 909                           | 399636.57 | 1394439.89 | Закрепление отсутствует           | Аналитический метод; 0.5   | КН63:26:2103001 |
| 917       | 63:00-6.109                          | 910                           | 399622.52 | 1394433.37 | Закрепление отсутствует           | Аналитический метод; 0.5   | КН63:26:2103001 |
| 918       | 63:00-6.109                          | 911                           | 399608.97 | 1394430.52 | Закрепление отсутствует           | Аналитический метод; 0.5   | КН63:26:2103001 |
| 919       | 63:00-6.109                          | 912                           | 399575.88 | 1394438.7  | Закрепление отсутствует           | Аналитический метод; 0.5   | КН63:26:2103001 |
| 920       | 63:00-6.109                          | 913                           | 399544.51 | 1394442.03 | Закрепление отсутствует           | Аналитический метод; 0.5   | КН63:26:2103001 |
| 921       | 63:00-6.109                          | 914                           | 399519.72 | 1394439.98 | Закрепление отсутствует           | Аналитический метод; 0.5   | КН63:26:2103001 |
| 922       | 63:00-6.109                          | 915                           | 399488.38 | 1394441.69 | Закрепление отсутствует           | Аналитический метод; 0.5   | КН63:26:2103001 |
| 923       | 63:00-6.109                          | 916                           | 399450.97 | 1394443.47 | Закрепление отсутствует           | Аналитический метод; 0.5   | КН63:26:2103001 |
| 924       | 63:00-6.109                          | 917                           | 399422.66 | 1394452.19 | Закрепление отсутствует           | Аналитический метод; 0.5   | КН63:26:2103001 |
| 925       | 63:00-6.109                          | 918                           | 399398.78 | 1394472.31 | Закрепление отсутствует           | Аналитический метод; 0.5   | КН63:26:2103001 |
| 926       | 63:00-6.109                          | 919                           | 399392.03 | 1394479.75 | Закрепление отсутствует           | Аналитический метод; 0.5   | КН63:26:2103001 |
| 927       | 63:00-6.109                          | 920                           | 399376.14 | 1394497.27 | Закрепление отсутствует           | Аналитический метод; 0.5   | КН63:26:2103001 |
| 928       | 63:00-6.109                          | 921                           | 399364.82 | 1394512.35 | Закрепление отсутствует           | Аналитический метод; 0.5   | КН63:26:2103001 |

|     |             |     |           |            |                         |                          |                 |
|-----|-------------|-----|-----------|------------|-------------------------|--------------------------|-----------------|
| 929 | 63:00-6.109 | 922 | 399364.44 | 1394526.26 | Закрепление отсутствует | Аналитический метод; 0.5 | КН63:26:2103001 |
| 930 | 63:00-6.109 | 923 | 399370.39 | 1394533.14 | Закрепление отсутствует | Аналитический метод; 0.5 | КН63:26:2103001 |

\_\_\_\_\_

полное наименование должности

М.П.

\_\_\_\_\_

подпись

\_\_\_\_\_

инициалы, фамилия

## Раздел 11

### КАДАСТРОВЫЙ ПЛАН ТЕРРИТОРИИ

Лист № 63раздела 11

Всего листов раздела 11: 478

Всего разделов: 11

Всего листов: 827

« 06 » июля 2021 г. № КУВИ-002/2021-83007525

Номер кадастрового квартала: 63:01:0913005

Сведения о характерных точках границ:

| Номер п/п | Реестровый (учетный, условный) номер | Обозначение характерных точек | Координаты |            | Описание закрепления на местности | Метод определения координат и средняя квадратическая погрешность положения характерной точки (M <sub>t</sub> ), м | Система координат |
|-----------|--------------------------------------|-------------------------------|------------|------------|-----------------------------------|---|-------------------|
|           |                                      |                               | X          | Y          |                                   |   |                   |
| 1         | 2                                    | 3                             | 4          | 5          | 6                                 | 7   | 8                 |
| 931       | 63:00-6.109                          | 924                           | 399375.94  | 1394539.99 | Закрепление отсутствует           | Аналитический метод; 0.5  | КН63:26:2103001   |
| 932       | 63:00-6.109                          | 925                           | 399377.87  | 1394546.9  | Закрепление отсутствует           | Аналитический метод; 0.5  | КН63:26:2103001   |
| 933       | 63:00-6.109                          | 926                           | 399374.94  | 1394553.31 | Закрепление отсутствует           | Аналитический метод; 0.5  | КН63:26:2103001   |

|     |             |     |           |            |                         |                          |                 |
|-----|-------------|-----|-----------|------------|-------------------------|--------------------------|-----------------|
| 934 | 63:00-6.109 | 927 | 399369.85 | 1394557.31 | Закрепление отсутствует | Аналитический метод; 0.5 | КН63:26:2103001 |
| 935 | 63:00-6.109 | 928 | 399359.67 | 1394563.67 | Закрепление отсутствует | Аналитический метод; 0.5 | КН63:26:2103001 |
| 936 | 63:00-6.109 | 929 | 399349.76 | 1394567.76 | Закрепление отсутствует | Аналитический метод; 0.5 | КН63:26:2103001 |
| 937 | 63:00-6.109 | 930 | 399344.67 | 1394570.57 | Закрепление отсутствует | Аналитический метод; 0.5 | КН63:26:2103001 |
| 938 | 63:00-6.109 | 931 | 399341.68 | 1394573.34 | Закрепление отсутствует | Аналитический метод; 0.5 | КН63:26:2103001 |
| 939 | 63:00-6.109 | 932 | 399337.8  | 1394576.13 | Закрепление отсутствует | Аналитический метод; 0.5 | КН63:26:2103001 |
| 940 | 63:00-6.109 | 933 | 399332.38 | 1394576.52 | Закрепление отсутствует | Аналитический метод; 0.5 | КН63:26:2103001 |
| 941 | 63:00-6.109 | 934 | 399327.19 | 1394574.19 | Закрепление отсутствует | Аналитический метод; 0.5 | КН63:26:2103001 |
| 942 | 63:00-6.109 | 935 | 399319.87 | 1394569.18 | Закрепление отсутствует | Аналитический метод; 0.5 | КН63:26:2103001 |
| 943 | 63:00-6.109 | 936 | 399314.24 | 1394567.37 | Закрепление отсутствует | Аналитический метод; 0.5 | КН63:26:2103001 |
| 944 | 63:00-6.109 | 937 | 399294.3  | 1394568.29 | Закрепление отсутствует | Аналитический метод; 0.5 | КН63:26:2103001 |
| 945 | 63:00-6.109 | 938 | 399266.73 | 1394582.63 | Закрепление отсутствует | Аналитический метод; 0.5 | КН63:26:2103001 |

\_\_\_\_\_

полное наименование должности

М.П.

\_\_\_\_\_

подпись

\_\_\_\_\_

инициалы, фамилия

**Раздел 11**

## КАДАСТРОВЫЙ ПЛАН ТЕРРИТОРИИ

Лист № 64раздела 11

Всего листов раздела 11: 478

Всего разделов: 11

Всего листов: 827

« 06 » июля 2021 г. № КУВИ-002/2021-83007525

Номер кадастрового квартала: 63:01:0913005

Сведения о характерных точках границ:

| Номер п/п | Реестровый (учетный, условный) номер | Обозначение характерных точек | Координаты |            | Описание закрепления на местности | Метод определения координат и средняя квадратическая погрешность положения характерной точки (M <sub>t</sub> ), м | Система координат |
|-----------|--------------------------------------|-------------------------------|------------|------------|-----------------------------------|---|-------------------|
|           |                                      |                               | X          | Y          |                                   |   |                   |
| 1         | 2                                    | 3                             | 4          | 5          | 6                                 | 7   | 8                 |
| 946       | 63:00-6.109                          | 939                           | 399249.17  | 1394585.76 | Закрепление отсутствует           | Аналитический метод; 0.5  | КН63:26:2103001   |
| 947       | 63:00-6.109                          | 940                           | 399225.03  | 1394588.56 | Закрепление отсутствует           | Аналитический метод; 0.5  | КН63:26:2103001   |
| 948       | 63:00-6.109                          | 941                           | 399209.28  | 1394593.47 | Закрепление отсутствует           | Аналитический метод; 0.5  | КН63:26:2103001   |
| 949       | 63:00-6.109                          | 942                           | 399191.87  | 1394601.01 | Закрепление отсутствует           | Аналитический метод; 0.5  | КН63:26:2103001   |
| 950       | 63:00-6.109                          | 943                           | 399172     | 1394605.55 | Закрепление отсутствует           | Аналитический метод; 0.5  | КН63:26:2103001   |
| 951       | 63:00-6.109                          | 944                           | 399127.24  | 1394605.04 | Закрепление отсутствует           | Аналитический метод; 0.5  | КН63:26:2103001   |
| 952       | 63:00-6.109                          | 945                           | 399114.35  | 1394600.24 | Закрепление отсутствует           | Аналитический метод; 0.5  | КН63:26:2103001   |
| 953       | 63:00-6.109                          | 946                           | 399099.76  | 1394595.65 | Закрепление отсутствует           | Аналитический метод; 0.5  | КН63:26:2103001   |

|     |             |     |           |            |                         |                          |                 |
|-----|-------------|-----|-----------|------------|-------------------------|--------------------------|-----------------|
| 954 | 63:00-6.109 | 947 | 399087.07 | 1394595.24 | Закрепление отсутствует | Аналитический метод; 0.5 | КН63:26:2103001 |
| 955 | 63:00-6.109 | 948 | 399073.82 | 1394598.45 | Закрепление отсутствует | Аналитический метод; 0.5 | КН63:26:2103001 |
| 956 | 63:00-6.109 | 949 | 399066.03 | 1394603.41 | Закрепление отсутствует | Аналитический метод; 0.5 | КН63:26:2103001 |
| 957 | 63:00-6.109 | 950 | 399057.73 | 1394615.02 | Закрепление отсутствует | Аналитический метод; 0.5 | КН63:26:2103001 |
| 958 | 63:00-6.109 | 951 | 399046.25 | 1394624.13 | Закрепление отсутствует | Аналитический метод; 0.5 | КН63:26:2103001 |
| 959 | 63:00-6.109 | 952 | 399032.41 | 1394628.59 | Закрепление отсутствует | Аналитический метод; 0.5 | КН63:26:2103001 |
| 960 | 63:00-6.109 | 953 | 399020.29 | 1394626.94 | Закрепление отсутствует | Аналитический метод; 0.5 | КН63:26:2103001 |

\_\_\_\_\_

полное наименование должности

М.П.

\_\_\_\_\_

подпись

\_\_\_\_\_

инициалы, фамилия

## Раздел 11

### КАДАСТРОВЫЙ ПЛАН ТЕРРИТОРИИ

Лист № 65раздела 11

Всего листов раздела 11: 478

Всего разделов: 11

Всего листов: 827

« 06 » июля 2021 г. № КУВИ-002/2021-83007525

Номер кадастрового квартала: 63:01:0913005

Сведения о характерных точках границ:

|  |  |  | Координаты |  |  | Система координат |
|--|--|--|------------|--|--|-------------------|
|--|--|--|------------|--|--|-------------------|

| Номер п/п | Реестровый (учетный, условный) номер | Обозначение характерных точек | X         | Y          | Описание закрепления на местности | Метод определения координат и средняя квадратическая погрешность положения характерной точки (Mt), м |                 |
|-----------|--------------------------------------|-------------------------------|-----------|------------|-----------------------------------|--|-----------------|
| 1         | 2                                    | 3                             | 4         | 5          | 6                                 | 7  | 8               |
| 961       | 63:00-6.109                          | 954                           | 399007.43 | 1394626.42 | Закрепление отсутствует           | Аналитический метод; 0.5   | КН63:26:2103001 |
| 962       | 63:00-6.109                          | 955                           | 398991.11 | 1394627.27 | Закрепление отсутствует           | Аналитический метод; 0.5   | КН63:26:2103001 |
| 963       | 63:00-6.109                          | 956                           | 398983.44 | 1394626.76 | Закрепление отсутствует           | Аналитический метод; 0.5   | КН63:26:2103001 |
| 964       | 63:00-6.109                          | 957                           | 398978.03 | 1394629.76 | Закрепление отсутствует           | Аналитический метод; 0.5   | КН63:26:2103001 |
| 965       | 63:00-6.109                          | 958                           | 398974.58 | 1394632.13 | Закрепление отсутствует           | Аналитический метод; 0.5   | КН63:26:2103001 |
| 966       | 63:00-6.109                          | 959                           | 398971.28 | 1394635.44 | Закрепление отсутствует           | Аналитический метод; 0.5   | КН63:26:2103001 |
| 967       | 63:00-6.109                          | 960                           | 398968.97 | 1394638.54 | Закрепление отсутствует           | Аналитический метод; 0.5   | КН63:26:2103001 |
| 968       | 63:00-6.109                          | 961                           | 398965.98 | 1394640.56 | Закрепление отсутствует           | Аналитический метод; 0.5   | КН63:26:2103001 |
| 969       | 63:00-6.109                          | 962                           | 398961.96 | 1394641.21 | Закрепление отсутствует           | Аналитический метод; 0.5   | КН63:26:2103001 |
| 970       | 63:00-6.109                          | 963                           | 398957.43 | 1394640.69 | Закрепление отсутствует           | Аналитический метод; 0.5   | КН63:26:2103001 |
| 971       | 63:00-6.109                          | 964                           | 398948.49 | 1394638.28 | Закрепление отсутствует           | Аналитический метод; 0.5   | КН63:26:2103001 |
| 972       | 63:00-6.109                          | 965                           | 398932.53 | 1394636.12 | Закрепление отсутствует           | Аналитический метод; 0.5   | КН63:26:2103001 |
| 973       | 63:00-6.109                          | 966                           | 398918.05 | 1394634.56 | Закрепление отсутствует           | Аналитический метод; 0.5   | КН63:26:2103001 |

|     |             |     |           |            |                         |                          |                 |
|-----|-------------|-----|-----------|------------|-------------------------|--------------------------|-----------------|
| 974 | 63:00-6.109 | 967 | 398904.05 | 1394632.97 | Закрепление отсутствует | Аналитический метод; 0.5 | КН63:26:2103001 |
| 975 | 63:00-6.109 | 968 | 398889.62 | 1394632.83 | Закрепление отсутствует | Аналитический метод; 0.5 | КН63:26:2103001 |

\_\_\_\_\_

полное наименование должности

М.П.

\_\_\_\_\_

подпись

\_\_\_\_\_

инициалы, фамилия

## Раздел 11

### КАДАСТРОВЫЙ ПЛАН ТЕРРИТОРИИ

Лист № 66раздела 11

Всего листов раздела 11: 478

Всего разделов: 11

Всего листов: 827

« 06 » июля 2021 г. № КУВИ-002/2021-83007525

Номер кадастрового квартала: 63:01:0913005

Сведения о характерных точках границ:

| Номер п/п | Реестровый (учетный, условный) номер | Обозначение характерных точек | Координаты |            | Описание закрепления на местности | Метод определения координат и средняя квадратическая погрешность положения характерной точки (M <sub>t</sub> ), м | Система координат |
|-----------|--------------------------------------|-------------------------------|------------|------------|-----------------------------------|---|-------------------|
|           |                                      |                               | X          | Y          |                                   |   |                   |
| 1         | 2                                    | 3                             | 4          | 5          | 6                                 | 7   | 8                 |
| 976       | 63:00-6.109                          | 969                           | 398882.91  | 1394631.69 | Закрепление отсутствует           | Аналитический метод; 0.5  | КН63:26:2103001   |
| 977       | 63:00-6.109                          | 970                           | 398879.37  | 1394632.08 | Закрепление отсутствует           | Аналитический метод; 0.5  | КН63:26:2103001   |
| 978       | 63:00-6.109                          | 971                           | 398875.65  | 1394634.14 | Закрепление отсутствует           | Аналитический метод; 0.5  | КН63:26:2103001   |

|     |             |     |           |            |                         |                          |                 |
|-----|-------------|-----|-----------|------------|-------------------------|--------------------------|-----------------|
| 979 | 63:00-6.109 | 972 | 398870.91 | 1394640.04 | Закрепление отсутствует | Аналитический метод; 0.5 | КН63:26:2103001 |
| 980 | 63:00-6.109 | 973 | 398865.67 | 1394645.25 | Закрепление отсутствует | Аналитический метод; 0.5 | КН63:26:2103001 |
| 981 | 63:00-6.109 | 974 | 398861.06 | 1394648.53 | Закрепление отсутствует | Аналитический метод; 0.5 | КН63:26:2103001 |
| 982 | 63:00-6.109 | 975 | 398856.87 | 1394650.84 | Закрепление отсутствует | Аналитический метод; 0.5 | КН63:26:2103001 |
| 983 | 63:00-6.109 | 976 | 398851.97 | 1394652.47 | Закрепление отсутствует | Аналитический метод; 0.5 | КН63:26:2103001 |
| 984 | 63:00-6.109 | 977 | 398847.23 | 1394652.9  | Закрепление отсутствует | Аналитический метод; 0.5 | КН63:26:2103001 |
| 985 | 63:00-6.109 | 978 | 398842.55 | 1394655.01 | Закрепление отсутствует | Аналитический метод; 0.5 | КН63:26:2103001 |
| 986 | 63:00-6.109 | 979 | 398838.04 | 1394660.42 | Закрепление отсутствует | Аналитический метод; 0.5 | КН63:26:2103001 |
| 987 | 63:00-6.109 | 980 | 398826.79 | 1394681.1  | Закрепление отсутствует | Аналитический метод; 0.5 | КН63:26:2103001 |
| 988 | 63:00-6.109 | 981 | 398824.53 | 1394683.8  | Закрепление отсутствует | Аналитический метод; 0.5 | КН63:26:2103001 |
| 989 | 63:00-6.109 | 982 | 398817.03 | 1394686.26 | Закрепление отсутствует | Аналитический метод; 0.5 | КН63:26:2103001 |
| 990 | 63:00-6.109 | 983 | 398811.84 | 1394687.42 | Закрепление отсутствует | Аналитический метод; 0.5 | КН63:26:2103001 |

\_\_\_\_\_

полное наименование должности

М.П.

\_\_\_\_\_

подпись

\_\_\_\_\_

инициалы, фамилия



## КАДАСТРОВЫЙ ПЛАН ТЕРРИТОРИИ

Лист № 67раздела 11

Всего листов раздела 11: 478

Всего разделов: 11

Всего листов: 827

« 06 » июля 2021 г. № КУВИ-002/2021-83007525

Номер кадастрового квартала: 63:01:0913005

Сведения о характерных точках границ:

| Номер п/п | Реестровый (учетный, условный) номер | Обозначение характерных точек | Координаты |            | Описание закрепления на местности | Метод определения координат и средняя квадратическая погрешность положения характерной точки (Mt), м | Система координат |
|-----------|--------------------------------------|-------------------------------|------------|------------|-----------------------------------|--|-------------------|
|           |                                      |                               | X          | Y          |                                   |  |                   |
| 1         | 2                                    | 3                             | 4          | 5          | 6                                 | 7  | 8                 |
| 991       | 63:00-6.109                          | 984                           | 398805.82  | 1394692.07 | Закрепление отсутствует           | Аналитический метод; 0.5   | КН63:26:2103001   |
| 992       | 63:00-6.109                          | 985                           | 398782.98  | 1394703.32 | Закрепление отсутствует           | Аналитический метод; 0.5   | КН63:26:2103001   |
| 993       | 63:00-6.109                          | 986                           | 398777.86  | 1394704.06 | Закрепление отсутствует           | Аналитический метод; 0.5   | КН63:26:2103001   |
| 994       | 63:00-6.109                          | 987                           | 398772.8   | 1394702.36 | Закрепление отсутствует           | Аналитический метод; 0.5   | КН63:26:2103001   |
| 995       | 63:00-6.109                          | 988                           | 398766.97  | 1394699.52 | Закрепление отсутствует           | Аналитический метод; 0.5   | КН63:26:2103001   |
| 996       | 63:00-6.109                          | 989                           | 398755.64  | 1394695.48 | Закрепление отсутствует           | Аналитический метод; 0.5   | КН63:26:2103001   |
| 997       | 63:00-6.109                          | 990                           | 398745.13  | 1394695.9  | Закрепление отсутствует           | Аналитический метод; 0.5   | КН63:26:2103001   |
| 998       | 63:00-6.109                          | 991                           | 398727.78  | 1394708.9  | Закрепление отсутствует           | Аналитический метод; 0.5   | КН63:26:2103001   |

|      |             |     |           |            |                         |                          |                 |
|------|-------------|-----|-----------|------------|-------------------------|--------------------------|-----------------|
| 999  | 63:00-6.109 | 992 | 398711.18 | 1394717.55 | Закрепление отсутствует | Аналитический метод; 0.5 | КН63:26:2103001 |
| 1000 | 63:00-6.109 | 993 | 398704.12 | 1394719.03 | Закрепление отсутствует | Аналитический метод; 0.5 | КН63:26:2103001 |
| 1001 | 63:00-6.109 | 994 | 398687.56 | 1394719.91 | Закрепление отсутствует | Аналитический метод; 0.5 | КН63:26:2103001 |
| 1002 | 63:00-6.109 | 995 | 398681.25 | 1394722.77 | Закрепление отсутствует | Аналитический метод; 0.5 | КН63:26:2103001 |
| 1003 | 63:00-6.109 | 996 | 398677.01 | 1394724.45 | Закрепление отсутствует | Аналитический метод; 0.5 | КН63:26:2103001 |
| 1004 | 63:00-6.109 | 997 | 398673.18 | 1394729.36 | Закрепление отсутствует | Аналитический метод; 0.5 | КН63:26:2103001 |
| 1005 | 63:00-6.109 | 998 | 398662.78 | 1394741.56 | Закрепление отсутствует | Аналитический метод; 0.5 | КН63:26:2103001 |

\_\_\_\_\_

полное наименование должности

М.П.

\_\_\_\_\_

подпись

\_\_\_\_\_

инициалы, фамилия

## Раздел 11

### КАДАСТРОВЫЙ ПЛАН ТЕРРИТОРИИ

Лист № 68раздела 11

Всего листов раздела 11: 478

Всего разделов: 11

Всего листов: 827

« 06 » июля 2021 г. № КУВИ-002/2021-83007525

Номер кадастрового квартала: 63:01:0913005

Сведения о характерных точках границ:

|  |  |  | Координаты |  |  | Система координат |
|--|--|--|------------|--|--|-------------------|
|--|--|--|------------|--|--|-------------------|

| Номер п/п | Реестровый (учетный, условный) номер | Обозначение характерных точек | X         | Y          | Описание закрепления на местности | Метод определения координат и средняя квадратическая погрешность положения характерной точки (Mt), м |                 |
|-----------|--------------------------------------|-------------------------------|-----------|------------|-----------------------------------|--|-----------------|
| 1         | 2                                    | 3                             | 4         | 5          | 6                                 | 7  | 8               |
| 1006      | 63:00-6.109                          | 999                           | 398661.07 | 1394746.36 | Закрепление отсутствует           | Аналитический метод; 0.5   | КН63:26:2103001 |
| 1007      | 63:00-6.109                          | 1000                          | 398658.34 | 1394755.05 | Закрепление отсутствует           | Аналитический метод; 0.5   | КН63:26:2103001 |
| 1008      | 63:00-6.109                          | 1001                          | 398656.61 | 1394758.93 | Закрепление отсутствует           | Аналитический метод; 0.5   | КН63:26:2103001 |
| 1009      | 63:00-6.109                          | 1002                          | 398653.46 | 1394763.1  | Закрепление отсутствует           | Аналитический метод; 0.5   | КН63:26:2103001 |
| 1010      | 63:00-6.109                          | 1003                          | 398648.17 | 1394767.11 | Закрепление отсутствует           | Аналитический метод; 0.5   | КН63:26:2103001 |
| 1011      | 63:00-6.109                          | 1004                          | 398641.4  | 1394770.25 | Закрепление отсутствует           | Аналитический метод; 0.5   | КН63:26:2103001 |
| 1012      | 63:00-6.109                          | 1005                          | 398636.95 | 1394771.62 | Закрепление отсутствует           | Аналитический метод; 0.5   | КН63:26:2103001 |
| 1013      | 63:00-6.109                          | 1006                          | 398620.68 | 1394797.43 | Закрепление отсутствует           | Аналитический метод; 0.5   | КН63:26:2103001 |
| 1014      | 63:00-6.109                          | 1007                          | 398612.78 | 1394806.36 | Закрепление отсутствует           | Аналитический метод; 0.5   | КН63:26:2103001 |
| 1015      | 63:00-6.109                          | 1008                          | 398594.91 | 1394816.61 | Закрепление отсутствует           | Аналитический метод; 0.5   | КН63:26:2103001 |
| 1016      | 63:00-6.109                          | 1009                          | 398571.43 | 1394824.85 | Закрепление отсутствует           | Аналитический метод; 0.5   | КН63:26:2103001 |
| 1017      | 63:00-6.109                          | 1010                          | 398539.37 | 1394844.64 | Закрепление отсутствует           | Аналитический метод; 0.5   | КН63:26:2103001 |
| 1018      | 63:00-6.109                          | 1011                          | 398520.9  | 1394864.92 | Закрепление отсутствует           | Аналитический метод; 0.5   | КН63:26:2103001 |

|      |             |      |           |            |                         |                          |                 |
|------|-------------|------|-----------|------------|-------------------------|--------------------------|-----------------|
| 1019 | 63:00-6.109 | 1012 | 398508.88 | 1394888.66 | Закрепление отсутствует | Аналитический метод; 0.5 | КН63:26:2103001 |
| 1020 | 63:00-6.109 | 1013 | 398501.86 | 1394904.53 | Закрепление отсутствует | Аналитический метод; 0.5 | КН63:26:2103001 |

\_\_\_\_\_

полное наименование должности

М.П.

\_\_\_\_\_

подпись

\_\_\_\_\_

инициалы, фамилия

## Раздел 11

### КАДАСТРОВЫЙ ПЛАН ТЕРРИТОРИИ

Лист № 69раздела 11

Всего листов раздела 11: 478

Всего разделов: 11

Всего листов: 827

« 06 » июля 2021 г. № КУВИ-002/2021-83007525

Номер кадастрового квартала: 63:01:0913005

Сведения о характерных точках границ:

| Номер п/п | Реестровый (учетный, условный) номер | Обозначение характерных точек | Координаты |            | Описание закрепления на местности | Метод определения координат и средняя квадратическая погрешность положения характерной точки (M <sub>t</sub> ), м | Система координат |
|-----------|--------------------------------------|-------------------------------|------------|------------|-----------------------------------|---|-------------------|
|           |                                      |                               | X          | Y          |                                   |   |                   |
| 1         | 2                                    | 3                             | 4          | 5          | 6                                 | 7   | 8                 |
| 1021      | 63:00-6.109                          | 1014                          | 398497.29  | 1394912.21 | Закрепление отсутствует           | Аналитический метод; 0.5  | КН63:26:2103001   |
| 1022      | 63:00-6.109                          | 1015                          | 398492.76  | 1394914.4  | Закрепление отсутствует           | Аналитический метод; 0.5  | КН63:26:2103001   |
| 1023      | 63:00-6.109                          | 1016                          | 398488.49  | 1394912.97 | Закрепление отсутствует           | Аналитический метод; 0.5  | КН63:26:2103001   |

|      |             |      |           |            |                         |                          |                 |
|------|-------------|------|-----------|------------|-------------------------|--------------------------|-----------------|
| 1024 | 63:00-6.109 | 1017 | 398483    | 1394910.03 | Закрепление отсутствует | Аналитический метод; 0.5 | КН63:26:2103001 |
| 1025 | 63:00-6.109 | 1018 | 398478.44 | 1394909.8  | Закрепление отсутствует | Аналитический метод; 0.5 | КН63:26:2103001 |
| 1026 | 63:00-6.109 | 1019 | 398474.22 | 1394911.69 | Закрепление отсутствует | Аналитический метод; 0.5 | КН63:26:2103001 |
| 1027 | 63:00-6.109 | 1020 | 398471.27 | 1394915.99 | Закрепление отсутствует | Аналитический метод; 0.5 | КН63:26:2103001 |
| 1028 | 63:00-6.109 | 1021 | 398469.83 | 1394921.76 | Закрепление отсутствует | Аналитический метод; 0.5 | КН63:26:2103001 |
| 1029 | 63:00-6.109 | 1022 | 398469.28 | 1394925.11 | Закрепление отсутствует | Аналитический метод; 0.5 | КН63:26:2103001 |
| 1030 | 63:00-6.109 | 1023 | 398465.38 | 1394927.3  | Закрепление отсутствует | Аналитический метод; 0.5 | КН63:26:2103001 |
| 1031 | 63:00-6.109 | 1024 | 398460.22 | 1394927.68 | Закрепление отсутствует | Аналитический метод; 0.5 | КН63:26:2103001 |
| 1032 | 63:00-6.109 | 1025 | 398454.43 | 1394926.27 | Закрепление отсутствует | Аналитический метод; 0.5 | КН63:26:2103001 |
| 1033 | 63:00-6.109 | 1026 | 398450.79 | 1394925.42 | Закрепление отсутствует | Аналитический метод; 0.5 | КН63:26:2103001 |
| 1034 | 63:00-6.109 | 1027 | 398447.14 | 1394925.78 | Закрепление отсутствует | Аналитический метод; 0.5 | КН63:26:2103001 |
| 1035 | 63:00-6.109 | 1028 | 398444.8  | 1394930.68 | Закрепление отсутствует | Аналитический метод; 0.5 | КН63:26:2103001 |

\_\_\_\_\_

полное наименование должности

М.П.

\_\_\_\_\_

подпись

\_\_\_\_\_

инициалы, фамилия

**Раздел 11**

## КАДАСТРОВЫЙ ПЛАН ТЕРРИТОРИИ

Лист № 70 раздела 11

Всего листов раздела 11: 478

Всего разделов: 11

Всего листов: 827

« 06 » июля 2021 г. № КУВИ-002/2021-83007525

Номер кадастрового квартала: 63:01:0913005

Сведения о характерных точках границ:

| Номер п/п | Реестровый (учетный, условный) номер | Обозначение характерных точек | Координаты |            | Описание закрепления на местности | Метод определения координат и средняя квадратическая погрешность положения характерной точки (Mt), м | Система координат |
|-----------|--------------------------------------|-------------------------------|------------|------------|-----------------------------------|--|-------------------|
|           |                                      |                               | X          | Y          |                                   |  |                   |
| 1         | 2                                    | 3                             | 4          | 5          | 6                                 | 7  | 8                 |
| 1036      | 63:00-6.109                          | 1029                          | 398445.94  | 1394935.99 | Закрепление отсутствует           | Аналитический метод; 0.5   | КН63:26:2103001   |
| 1037      | 63:00-6.109                          | 1030                          | 398447.37  | 1394941.62 | Закрепление отсутствует           | Аналитический метод; 0.5   | КН63:26:2103001   |
| 1038      | 63:00-6.109                          | 1031                          | 398446.59  | 1394945.45 | Закрепление отсутствует           | Аналитический метод; 0.5   | КН63:26:2103001   |
| 1039      | 63:00-6.109                          | 1032                          | 398442.29  | 1394950.63 | Закрепление отсутствует           | Аналитический метод; 0.5   | КН63:26:2103001   |
| 1040      | 63:00-6.109                          | 1033                          | 398436.02  | 1394953.97 | Закрепление отсутствует           | Аналитический метод; 0.5   | КН63:26:2103001   |
| 1041      | 63:00-6.109                          | 1034                          | 398432.77  | 1394956.01 | Закрепление отсутствует           | Аналитический метод; 0.5   | КН63:26:2103001   |
| 1042      | 63:00-6.109                          | 1035                          | 398430.84  | 1394961.09 | Закрепление отсутствует           | Аналитический метод; 0.5   | КН63:26:2103001   |
| 1043      | 63:00-6.109                          | 1036                          | 398429.76  | 1394968.98 | Закрепление отсутствует           | Аналитический метод; 0.5   | КН63:26:2103001   |

|      |             |      |           |            |                         |                          |                 |
|------|-------------|------|-----------|------------|-------------------------|--------------------------|-----------------|
| 1044 | 63:00-6.109 | 1037 | 398427.41 | 1394975.49 | Закрепление отсутствует | Аналитический метод; 0.5 | КН63:26:2103001 |
| 1045 | 63:00-6.109 | 1038 | 398422.56 | 1394978.78 | Закрепление отсутствует | Аналитический метод; 0.5 | КН63:26:2103001 |
| 1046 | 63:00-6.109 | 1039 | 398413.85 | 1394980.81 | Закрепление отсутствует | Аналитический метод; 0.5 | КН63:26:2103001 |
| 1047 | 63:00-6.109 | 1040 | 398398.96 | 1394982.61 | Закрепление отсутствует | Аналитический метод; 0.5 | КН63:26:2103001 |
| 1048 | 63:00-6.109 | 1041 | 398389.95 | 1394983    | Закрепление отсутствует | Аналитический метод; 0.5 | КН63:26:2103001 |
| 1049 | 63:00-6.109 | 1042 | 398384.05 | 1394983.95 | Закрепление отсутствует | Аналитический метод; 0.5 | КН63:26:2103001 |
| 1050 | 63:00-6.109 | 1043 | 398379.67 | 1394987.01 | Закрепление отсутствует | Аналитический метод; 0.5 | КН63:26:2103001 |

\_\_\_\_\_

полное наименование должности

М.П.

\_\_\_\_\_

подпись

\_\_\_\_\_

инициалы, фамилия

## Раздел 11

### КАДАСТРОВЫЙ ПЛАН ТЕРРИТОРИИ

Лист № 71 раздела 11

Всего листов раздела 11: 478

Всего разделов: 11

Всего листов: 827

« 06 » июля 2021 г. № КУВИ-002/2021-83007525

Номер кадастрового квартала: 63:01:0913005

Сведения о характерных точках границ:

|  |  |  | Координаты |  |  | Система координат |
|--|--|--|------------|--|--|-------------------|
|--|--|--|------------|--|--|-------------------|

| Номер п/п | Реестровый (учетный, условный) номер | Обозначение характерных точек | X         | Y          | Описание закрепления на местности | Метод определения координат и средняя квадратическая погрешность положения характерной точки (Mt), м |                 |
|-----------|--------------------------------------|-------------------------------|-----------|------------|-----------------------------------|--|-----------------|
| 1         | 2                                    | 3                             | 4         | 5          | 6                                 | 7  | 8               |
| 1051      | 63:00-6.109                          | 1044                          | 398376.05 | 1394991.43 | Закрепление отсутствует           | Аналитический метод; 0.5   | КН63:26:2103001 |
| 1052      | 63:00-6.109                          | 1045                          | 398372.8  | 1394998.69 | Закрепление отсутствует           | Аналитический метод; 0.5   | КН63:26:2103001 |
| 1053      | 63:00-6.109                          | 1046                          | 398369.44 | 1395009.53 | Закрепление отсутствует           | Аналитический метод; 0.5   | КН63:26:2103001 |
| 1054      | 63:00-6.109                          | 1047                          | 398365.07 | 1395014.49 | Закрепление отсутствует           | Аналитический метод; 0.5   | КН63:26:2103001 |
| 1055      | 63:00-6.109                          | 1048                          | 398358.87 | 1395018.04 | Закрепление отсутствует           | Аналитический метод; 0.5   | КН63:26:2103001 |
| 1056      | 63:00-6.109                          | 1049                          | 398353.5  | 1395020.17 | Закрепление отсутствует           | Аналитический метод; 0.5   | КН63:26:2103001 |
| 1057      | 63:00-6.109                          | 1050                          | 398349.23 | 1395020.35 | Закрепление отсутствует           | Аналитический метод; 0.5   | КН63:26:2103001 |
| 1058      | 63:00-6.109                          | 1051                          | 398342.02 | 1395018.52 | Закрепление отсутствует           | Аналитический метод; 0.5   | КН63:26:2103001 |
| 1059      | 63:00-6.109                          | 1052                          | 398335.71 | 1395014.97 | Закрепление отсутствует           | Аналитический метод; 0.5   | КН63:26:2103001 |
| 1060      | 63:00-6.109                          | 1053                          | 398330.87 | 1395013.04 | Закрепление отсутствует           | Аналитический метод; 0.5   | КН63:26:2103001 |
| 1061      | 63:00-6.109                          | 1054                          | 398323.96 | 1395012.86 | Закрепление отсутствует           | Аналитический метод; 0.5   | КН63:26:2103001 |
| 1062      | 63:00-6.109                          | 1055                          | 398305.25 | 1395014.36 | Закрепление отсутствует           | Аналитический метод; 0.5   | КН63:26:2103001 |
| 1063      | 63:00-6.109                          | 1056                          | 398291.21 | 1395012.29 | Закрепление отсутствует           | Аналитический метод; 0.5   | КН63:26:2103001 |



|      |             |      |           |            |                         |                          |                 |
|------|-------------|------|-----------|------------|-------------------------|--------------------------|-----------------|
| 1064 | 63:00-6.109 | 1057 | 398283.93 | 1395012.12 | Закрепление отсутствует | Аналитический метод; 0.5 | КН63:26:2103001 |
| 1065 | 63:00-6.109 | 1058 | 398279.38 | 1395012.19 | Закрепление отсутствует | Аналитический метод; 0.5 | КН63:26:2103001 |

\_\_\_\_\_

полное наименование должности

М.П.

\_\_\_\_\_

подпись

\_\_\_\_\_

инициалы, фамилия

## Раздел 11

### КАДАСТРОВЫЙ ПЛАН ТЕРРИТОРИИ

Лист № 72раздела 11

Всего листов раздела 11: 478

Всего разделов: 11

Всего листов: 827

« 06 » июля 2021 г. № КУВИ-002/2021-83007525

Номер кадастрового квартала: 63:01:0913005

Сведения о характерных точках границ:

| Номер п/п | Реестровый (учетный, условный) номер | Обозначение характерных точек | Координаты |            | Описание закрепления на местности | Метод определения координат и средняя квадратическая погрешность положения характерной точки (M <sub>t</sub> ), м | Система координат |
|-----------|--------------------------------------|-------------------------------|------------|------------|-----------------------------------|---|-------------------|
|           |                                      |                               | X          | Y          |                                   |   |                   |
| 1         | 2                                    | 3                             | 4          | 5          | 6                                 | 7   | 8                 |
| 1066      | 63:00-6.109                          | 1059                          | 398276.35  | 1395013.15 | Закрепление отсутствует           | Аналитический метод; 0.5  | КН63:26:2103001   |
| 1067      | 63:00-6.109                          | 1060                          | 398271.9   | 1395018.68 | Закрепление отсутствует           | Аналитический метод; 0.5  | КН63:26:2103001   |
| 1068      | 63:00-6.109                          | 1061                          | 398268.97  | 1395025.7  | Закрепление отсутствует           | Аналитический метод; 0.5  | КН63:26:2103001   |

|      |             |      |           |            |                         |                          |                 |
|------|-------------|------|-----------|------------|-------------------------|--------------------------|-----------------|
| 1069 | 63:00-6.109 | 1062 | 398266    | 1395039.57 | Закрепление отсутствует | Аналитический метод; 0.5 | КН63:26:2103001 |
| 1070 | 63:00-6.109 | 1063 | 398265.26 | 1395043.29 | Закрепление отсутствует | Аналитический метод; 0.5 | КН63:26:2103001 |
| 1071 | 63:00-6.109 | 1064 | 398264.22 | 1395047.15 | Закрепление отсутствует | Аналитический метод; 0.5 | КН63:26:2103001 |
| 1072 | 63:00-6.109 | 1065 | 398262.2  | 1395049.73 | Закрепление отсутствует | Аналитический метод; 0.5 | КН63:26:2103001 |
| 1073 | 63:00-6.109 | 1066 | 398259.92 | 1395052.07 | Закрепление отсутствует | Аналитический метод; 0.5 | КН63:26:2103001 |
| 1074 | 63:00-6.109 | 1067 | 398257.86 | 1395054.06 | Закрепление отсутствует | Аналитический метод; 0.5 | КН63:26:2103001 |
| 1075 | 63:00-6.109 | 1068 | 398256    | 1395054.84 | Закрепление отсутствует | Аналитический метод; 0.5 | КН63:26:2103001 |
| 1076 | 63:00-6.109 | 1069 | 398243.33 | 1395056.09 | Закрепление отсутствует | Аналитический метод; 0.5 | КН63:26:2103001 |
| 1077 | 63:00-6.109 | 1070 | 398233.38 | 1395056.52 | Закрепление отсутствует | Аналитический метод; 0.5 | КН63:26:2103001 |
| 1078 | 63:00-6.109 | 1071 | 398227.28 | 1395058.43 | Закрепление отсутствует | Аналитический метод; 0.5 | КН63:26:2103001 |
| 1079 | 63:00-6.109 | 1072 | 398221.46 | 1395061.53 | Закрепление отсутствует | Аналитический метод; 0.5 | КН63:26:2103001 |
| 1080 | 63:00-6.109 | 1073 | 398212.75 | 1395069.02 | Закрепление отсутствует | Аналитический метод; 0.5 | КН63:26:2103001 |

\_\_\_\_\_

полное наименование должности

М.П.

\_\_\_\_\_

подпись

\_\_\_\_\_

инициалы, фамилия

**Раздел 11**

## КАДАСТРОВЫЙ ПЛАН ТЕРРИТОРИИ

Лист № 73раздела 11

Всего листов раздела 11: 478

Всего разделов: 11

Всего листов: 827

« 06 » июля 2021 г. № КУВИ-002/2021-83007525

Номер кадастрового квартала: 63:01:0913005

Сведения о характерных точках границ:

| Номер п/п | Реестровый (учетный, условный) номер | Обозначение характерных точек | Координаты |            | Описание закрепления на местности | Метод определения координат и средняя квадратическая погрешность положения характерной точки (M <sub>t</sub> ), м | Система координат |
|-----------|--------------------------------------|-------------------------------|------------|------------|-----------------------------------|---|-------------------|
|           |                                      |                               | X          | Y          |                                   |   |                   |
| 1         | 2                                    | 3                             | 4          | 5          | 6                                 | 7   | 8                 |
| 1081      | 63:00-6.109                          | 1074                          | 398209.02  | 1395070.61 | Закрепление отсутствует           | Аналитический метод; 0.5  | КН63:26:2103001   |
| 1082      | 63:00-6.109                          | 1075                          | 398205.92  | 1395070.25 | Закрепление отсутствует           | Аналитический метод; 0.5  | КН63:26:2103001   |
| 1083      | 63:00-6.109                          | 1076                          | 398197.48  | 1395066.82 | Закрепление отсутствует           | Аналитический метод; 0.5  | КН63:26:2103001   |
| 1084      | 63:00-6.109                          | 1077                          | 398194.59  | 1395066.45 | Закрепление отсутствует           | Аналитический метод; 0.5  | КН63:26:2103001   |
| 1085      | 63:00-6.109                          | 1078                          | 398187.97  | 1395067.21 | Закрепление отсутствует           | Аналитический метод; 0.5  | КН63:26:2103001   |
| 1086      | 63:00-6.109                          | 1079                          | 398182.77  | 1395067.43 | Закрепление отсутствует           | Аналитический метод; 0.5  | КН63:26:2103001   |
| 1087      | 63:00-6.109                          | 1080                          | 398174.28  | 1395063.98 | Закрепление отсутствует           | Аналитический метод; 0.5  | КН63:26:2103001   |
| 1088      | 63:00-6.109                          | 1081                          | 398169.8   | 1395059.18 | Закрепление отсутствует           | Аналитический метод; 0.5  | КН63:26:2103001   |

|      |             |      |           |            |                         |                          |                 |
|------|-------------|------|-----------|------------|-------------------------|--------------------------|-----------------|
| 1089 | 63:00-6.109 | 1082 | 398167    | 1395054.56 | Закрепление отсутствует | Аналитический метод; 0.5 | КН63:26:2103001 |
| 1090 | 63:00-6.109 | 1083 | 398156.1  | 1395043.61 | Закрепление отсутствует | Аналитический метод; 0.5 | КН63:26:2103001 |
| 1091 | 63:00-6.109 | 1084 | 398152.94 | 1395042.07 | Закрепление отсутствует | Аналитический метод; 0.5 | КН63:26:2103001 |
| 1092 | 63:00-6.109 | 1085 | 398148.85 | 1395041.06 | Закрепление отсутствует | Аналитический метод; 0.5 | КН63:26:2103001 |
| 1093 | 63:00-6.109 | 1086 | 398142.7  | 1395042.03 | Закрепление отсутствует | Аналитический метод; 0.5 | КН63:26:2103001 |
| 1094 | 63:00-6.109 | 1087 | 398135.99 | 1395041.23 | Закрепление отсутствует | Аналитический метод; 0.5 | КН63:26:2103001 |
| 1095 | 63:00-6.109 | 1088 | 398127.46 | 1395039.25 | Закрепление отсутствует | Аналитический метод; 0.5 | КН63:26:2103001 |

\_\_\_\_\_

полное наименование должности

\_\_\_\_\_

М.П.

\_\_\_\_\_

подпись

\_\_\_\_\_

инициалы, фамилия

## Раздел 11

### КАДАСТРОВЫЙ ПЛАН ТЕРРИТОРИИ

Лист № 74 раздела 11

Всего листов раздела 11: 478

Всего разделов: 11

Всего листов: 827

« 06 » июля 2021 г. № КУВИ-002/2021-83007525

Номер кадастрового квартала: 63:01:0913005

Сведения о характерных точках границ:

|  |  |  | Координаты |  |  | Система координат |
|--|--|--|------------|--|--|-------------------|
|--|--|--|------------|--|--|-------------------|

| Номер п/п | Реестровый (учетный, условный) номер | Обозначение характерных точек | X         | Y          | Описание закрепления на местности | Метод определения координат и средняя квадратическая погрешность положения характерной точки (Mt), м |                 |
|-----------|--------------------------------------|-------------------------------|-----------|------------|-----------------------------------|--|-----------------|
| 1         | 2                                    | 3                             | 4         | 5          | 6                                 | 7  | 8               |
| 1096      | 63:00-6.109                          | 1089                          | 398120.17 | 1395038.77 | Закрепление отсутствует           | Аналитический метод; 0.5   | КН63:26:2103001 |
| 1097      | 63:00-6.109                          | 1090                          | 398110.77 | 1395040.15 | Закрепление отсутствует           | Аналитический метод; 0.5   | КН63:26:2103001 |
| 1098      | 63:00-6.109                          | 1091                          | 398105.63 | 1395041.46 | Закрепление отсутствует           | Аналитический метод; 0.5   | КН63:26:2103001 |
| 1099      | 63:00-6.109                          | 1092                          | 398102.32 | 1395043.33 | Закрепление отсутствует           | Аналитический метод; 0.5   | КН63:26:2103001 |
| 1100      | 63:00-6.109                          | 1093                          | 398099.35 | 1395047.32 | Закрепление отсутствует           | Аналитический метод; 0.5   | КН63:26:2103001 |
| 1101      | 63:00-6.109                          | 1094                          | 398095.08 | 1395050.21 | Закрепление отсутствует           | Аналитический метод; 0.5   | КН63:26:2103001 |
| 1102      | 63:00-6.109                          | 1095                          | 398091.99 | 1395050.34 | Закрепление отсутствует           | Аналитический метод; 0.5   | КН63:26:2103001 |
| 1103      | 63:00-6.109                          | 1096                          | 398086.24 | 1395049.15 | Закрепление отсутствует           | Аналитический метод; 0.5   | КН63:26:2103001 |
| 1104      | 63:00-6.109                          | 1097                          | 398082.47 | 1395050.14 | Закрепление отсутствует           | Аналитический метод; 0.5   | КН63:26:2103001 |
| 1105      | 63:00-6.109                          | 1098                          | 398079.98 | 1395050.84 | Закрепление отсутствует           | Аналитический метод; 0.5   | КН63:26:2103001 |
| 1106      | 63:00-6.109                          | 1099                          | 398078.36 | 1395052.96 | Закрепление отсутствует           | Аналитический метод; 0.5   | КН63:26:2103001 |
| 1107      | 63:00-6.109                          | 1100                          | 398074.19 | 1395055.48 | Закрепление отсутствует           | Аналитический метод; 0.5   | КН63:26:2103001 |
| 1108      | 63:00-6.109                          | 1101                          | 398069.05 | 1395062.65 | Закрепление отсутствует           | Аналитический метод; 0.5   | КН63:26:2103001 |

|      |             |      |           |            |                         |                          |                 |
|------|-------------|------|-----------|------------|-------------------------|--------------------------|-----------------|
| 1109 | 63:00-6.109 | 1102 | 398059.68 | 1395071.66 | Закрепление отсутствует | Аналитический метод; 0.5 | КН63:26:2103001 |
| 1110 | 63:00-6.109 | 1103 | 398052.76 | 1395081.78 | Закрепление отсутствует | Аналитический метод; 0.5 | КН63:26:2103001 |

\_\_\_\_\_

полное наименование должности

М.П.

\_\_\_\_\_

подпись

\_\_\_\_\_

инициалы, фамилия

## Раздел 11

### КАДАСТРОВЫЙ ПЛАН ТЕРРИТОРИИ

Лист № 75раздела 11

Всего листов раздела 11: 478

Всего разделов: 11

Всего листов: 827

« 06 » июля 2021 г. № КУВИ-002/2021-83007525

Номер кадастрового квартала: 63:01:0913005

Сведения о характерных точках границ:

| Номер п/п | Реестровый (учетный, условный) номер | Обозначение характерных точек | Координаты |            | Описание закрепления на местности | Метод определения координат и средняя квадратическая погрешность положения характерной точки (M <sub>t</sub> ), м | Система координат |
|-----------|--------------------------------------|-------------------------------|------------|------------|-----------------------------------|---|-------------------|
|           |                                      |                               | X          | Y          |                                   |   |                   |
| 1         | 2                                    | 3                             | 4          | 5          | 6                                 | 7   | 8                 |
| 1111      | 63:00-6.109                          | 1104                          | 398051.05  | 1395088.17 | Закрепление отсутствует           | Аналитический метод; 0.5  | КН63:26:2103001   |
| 1112      | 63:00-6.109                          | 1105                          | 398050.27  | 1395092.24 | Закрепление отсутствует           | Аналитический метод; 0.5  | КН63:26:2103001   |
| 1113      | 63:00-6.109                          | 1106                          | 398046.8   | 1395100    | Закрепление отсутствует           | Аналитический метод; 0.5  | КН63:26:2103001   |

|      |             |      |           |            |                         |                          |                 |
|------|-------------|------|-----------|------------|-------------------------|--------------------------|-----------------|
| 1114 | 63:00-6.109 | 1107 | 398042.95 | 1395104.42 | Закрепление отсутствует | Аналитический метод; 0.5 | КН63:26:2103001 |
| 1115 | 63:00-6.109 | 1108 | 398040.19 | 1395106.68 | Закрепление отсутствует | Аналитический метод; 0.5 | КН63:26:2103001 |
| 1116 | 63:00-6.109 | 1109 | 398036.95 | 1395106.65 | Закрепление отсутствует | Аналитический метод; 0.5 | КН63:26:2103001 |
| 1117 | 63:00-6.109 | 1110 | 398032.22 | 1395107.27 | Закрепление отсутствует | Аналитический метод; 0.5 | КН63:26:2103001 |
| 1118 | 63:00-6.109 | 1111 | 398028.91 | 1395108.49 | Закрепление отсутствует | Аналитический метод; 0.5 | КН63:26:2103001 |
| 1119 | 63:00-6.109 | 1112 | 398024.4  | 1395108.21 | Закрепление отсутствует | Аналитический метод; 0.5 | КН63:26:2103001 |
| 1120 | 63:00-6.109 | 1113 | 398021.5  | 1395108.29 | Закрепление отсутствует | Аналитический метод; 0.5 | КН63:26:2103001 |
| 1121 | 63:00-6.109 | 1114 | 398018.92 | 1395109.23 | Закрепление отсутствует | Аналитический метод; 0.5 | КН63:26:2103001 |
| 1122 | 63:00-6.109 | 1115 | 398017.05 | 1395110.03 | Закрепление отсутствует | Аналитический метод; 0.5 | КН63:26:2103001 |
| 1123 | 63:00-6.109 | 1116 | 398011.48 | 1395107.65 | Закрепление отсутствует | Аналитический метод; 0.5 | КН63:26:2103001 |
| 1124 | 63:00-6.109 | 1117 | 398007    | 1395108.32 | Закрепление отсутствует | Аналитический метод; 0.5 | КН63:26:2103001 |
| 1125 | 63:00-6.109 | 1118 | 397999.74 | 1395110.77 | Закрепление отсутствует | Аналитический метод; 0.5 | КН63:26:2103001 |

\_\_\_\_\_

полное наименование должности

М.П.

\_\_\_\_\_

подпись

\_\_\_\_\_

инициалы, фамилия

**Раздел 11**

## КАДАСТРОВЫЙ ПЛАН ТЕРРИТОРИИ

Лист № 76раздела 11

Всего листов раздела 11: 478

Всего разделов: 11

Всего листов: 827

« 06 » июля 2021 г. № КУВИ-002/2021-83007525

Номер кадастрового квартала: 63:01:0913005

Сведения о характерных точках границ:

| Номер п/п | Реестровый (учетный, условный) номер | Обозначение характерных точек | Координаты |            | Описание закрепления на местности | Метод определения координат и средняя квадратическая погрешность положения характерной точки (Mt), м | Система координат |
|-----------|--------------------------------------|-------------------------------|------------|------------|-----------------------------------|--|-------------------|
|           |                                      |                               | X          | Y          |                                   |  |                   |
| 1         | 2                                    | 3                             | 4          | 5          | 6                                 | 7  | 8                 |
| 1126      | 63:00-6.109                          | 1119                          | 397994.98  | 1395110.72 | Закрепление отсутствует           | Аналитический метод; 0.5   | КН63:26:2103001   |
| 1127      | 63:00-6.109                          | 1120                          | 397989.47  | 1395109.54 | Закрепление отсутствует           | Аналитический метод; 0.5   | КН63:26:2103001   |
| 1128      | 63:00-6.109                          | 1121                          | 397986.39  | 1395109.66 | Закрепление отсутствует           | Аналитический метод; 0.5   | КН63:26:2103001   |
| 1129      | 63:00-6.109                          | 1122                          | 397983.08  | 1395110.27 | Закрепление отсутствует           | Аналитический метод; 0.5   | КН63:26:2103001   |
| 1130      | 63:00-6.109                          | 1123                          | 397981.5   | 1395112    | Закрепление отсутствует           | Аналитический метод; 0.5   | КН63:26:2103001   |
| 1131      | 63:00-6.109                          | 1124                          | 397978.45  | 1395113.07 | Закрепление отсутствует           | Аналитический метод; 0.5   | КН63:26:2103001   |
| 1132      | 63:00-6.109                          | 1125                          | 397975.3   | 1395111.53 | Закрепление отсутствует           | Аналитический метод; 0.5   | КН63:26:2103001   |
| 1133      | 63:00-6.109                          | 1126                          | 397973.29  | 1395109.01 | Закрепление отсутствует           | Аналитический метод; 0.5   | КН63:26:2103001   |



|      |             |      |           |            |                         |                          |                 |
|------|-------------|------|-----------|------------|-------------------------|--------------------------|-----------------|
| 1134 | 63:00-6.109 | 1127 | 397968.72 | 1395107.55 | Закрепление отсутствует | Аналитический метод; 0.5 | КН63:26:2103001 |
| 1135 | 63:00-6.109 | 1128 | 397961.22 | 1395104.53 | Закрепление отсутствует | Аналитический метод; 0.5 | КН63:26:2103001 |
| 1136 | 63:00-6.109 | 1129 | 397956.93 | 1395103.39 | Закрепление отсутствует | Аналитический метод; 0.5 | КН63:26:2103001 |
| 1137 | 63:00-6.109 | 1130 | 397946.56 | 1395095.67 | Закрепление отсутствует | Аналитический метод; 0.5 | КН63:26:2103001 |
| 1138 | 63:00-6.109 | 1131 | 397929.19 | 1395082.84 | Закрепление отсутствует | Аналитический метод; 0.5 | КН63:26:2103001 |
| 1139 | 63:00-6.109 | 1132 | 397916.79 | 1395081.08 | Закрепление отсутствует | Аналитический метод; 0.5 | КН63:26:2103001 |
| 1140 | 63:00-6.109 | 1133 | 397899.22 | 1395084.4  | Закрепление отсутствует | Аналитический метод; 0.5 | КН63:26:2103001 |

\_\_\_\_\_

полное наименование должности

\_\_\_\_\_

М.П.

\_\_\_\_\_

подпись

\_\_\_\_\_

инициалы, фамилия

## Раздел 11

### КАДАСТРОВЫЙ ПЛАН ТЕРРИТОРИИ

Лист № 77раздела 11

Всего листов раздела 11: 478

Всего разделов: 11

Всего листов: 827

« 06 » июля 2021 г. № КУВИ-002/2021-83007525

Номер кадастрового квартала: 63:01:0913005

Сведения о характерных точках границ:

|  |  |  | Координаты |  |  | Система координат |
|--|--|--|------------|--|--|-------------------|
|--|--|--|------------|--|--|-------------------|

| Номер п/п | Реестровый (учетный, условный) номер | Обозначение характерных точек | X         | Y          | Описание закрепления на местности | Метод определения координат и средняя квадратическая погрешность положения характерной точки (Mt), м |                 |
|-----------|--------------------------------------|-------------------------------|-----------|------------|-----------------------------------|--|-----------------|
| 1         | 2                                    | 3                             | 4         | 5          | 6                                 | 7  | 8               |
| 1141      | 63:00-6.109                          | 1134                          | 397889.73 | 1395097.92 | Закрепление отсутствует           | Аналитический метод; 0.5   | КН63:26:2103001 |
| 1142      | 63:00-6.109                          | 1135                          | 397880.61 | 1395107.2  | Закрепление отсутствует           | Аналитический метод; 0.5   | КН63:26:2103001 |
| 1143      | 63:00-6.109                          | 1136                          | 397872.45 | 1395110.69 | Закрепление отсутствует           | Аналитический метод; 0.5   | КН63:26:2103001 |
| 1144      | 63:00-6.109                          | 1137                          | 397862.13 | 1395112.07 | Закрепление отсутствует           | Аналитический метод; 0.5   | КН63:26:2103001 |
| 1145      | 63:00-6.109                          | 1138                          | 397849.98 | 1395112.28 | Закрепление отсутствует           | Аналитический метод; 0.5   | КН63:26:2103001 |
| 1146      | 63:00-6.109                          | 1139                          | 397840.83 | 1395111.23 | Закрепление отсутствует           | Аналитический метод; 0.5   | КН63:26:2103001 |
| 1147      | 63:00-6.109                          | 1140                          | 397834.47 | 1395111.93 | Закрепление отсутствует           | Аналитический метод; 0.5   | КН63:26:2103001 |
| 1148      | 63:00-6.109                          | 1141                          | 397825.99 | 1395114.81 | Закрепление отсутствует           | Аналитический метод; 0.5   | КН63:26:2103001 |
| 1149      | 63:00-6.109                          | 1142                          | 397813.55 | 1395116.55 | Закрепление отсутствует           | Аналитический метод; 0.5   | КН63:26:2103001 |
| 1150      | 63:00-6.109                          | 1143                          | 397798.5  | 1395118.26 | Закрепление отсутствует           | Аналитический метод; 0.5   | КН63:26:2103001 |
| 1151      | 63:00-6.109                          | 1144                          | 397795.43 | 1395118.89 | Закрепление отсутствует           | Аналитический метод; 0.5   | КН63:26:2103001 |
| 1152      | 63:00-6.109                          | 1145                          | 397793.51 | 1395119.47 | Закрепление отсутствует           | Аналитический метод; 0.5   | КН63:26:2103001 |
| 1153      | 63:00-6.109                          | 1146                          | 397792.66 | 1395124.51 | Закрепление отсутствует           | Аналитический метод; 0.5   | КН63:26:2103001 |

|      |             |      |           |            |                         |                          |                 |
|------|-------------|------|-----------|------------|-------------------------|--------------------------|-----------------|
| 1154 | 63:00-6.109 | 1147 | 397791.43 | 1395128.84 | Закрепление отсутствует | Аналитический метод; 0.5 | КН63:26:2103001 |
| 1155 | 63:00-6.109 | 1148 | 397790.06 | 1395130.55 | Закрепление отсутствует | Аналитический метод; 0.5 | КН63:26:2103001 |

\_\_\_\_\_

полное наименование должности

М.П.

\_\_\_\_\_

подпись

\_\_\_\_\_

инициалы, фамилия

## Раздел 11

### КАДАСТРОВЫЙ ПЛАН ТЕРРИТОРИИ

Лист № 78раздела 11

Всего листов раздела 11: 478

Всего разделов: 11

Всего листов: 827

« 06 » июля 2021 г. № КУВИ-002/2021-83007525

Номер кадастрового квартала: 63:01:0913005

Сведения о характерных точках границ:

| Номер п/п | Реестровый (учетный, условный) номер | Обозначение характерных точек | Координаты |            | Описание закрепления на местности | Метод определения координат и средняя квадратическая погрешность положения характерной точки (M <sub>t</sub> ), м | Система координат |
|-----------|--------------------------------------|-------------------------------|------------|------------|-----------------------------------|---|-------------------|
|           |                                      |                               | X          | Y          |                                   |   |                   |
| 1         | 2                                    | 3                             | 4          | 5          | 6                                 | 7   | 8                 |
| 1156      | 63:00-6.109                          | 1149                          | 397788.18  | 1395130.64 | Закрепление отсутствует           | Аналитический метод; 0.5  | КН63:26:2103001   |
| 1157      | 63:00-6.109                          | 1150                          | 397785.18  | 1395129.14 | Закрепление отсутствует           | Аналитический метод; 0.5  | КН63:26:2103001   |
| 1158      | 63:00-6.109                          | 1151                          | 397781.73  | 1395124.25 | Закрепление отсутствует           | Аналитический метод; 0.5  | КН63:26:2103001   |

|      |             |      |           |            |                         |                          |                 |
|------|-------------|------|-----------|------------|-------------------------|--------------------------|-----------------|
| 1159 | 63:00-6.109 | 1152 | 397777.23 | 1395118.97 | Закрепление отсутствует | Аналитический метод; 0.5 | КН63:26:2103001 |
| 1160 | 63:00-6.109 | 1153 | 397755.9  | 1395103.47 | Закрепление отсутствует | Аналитический метод; 0.5 | КН63:26:2103001 |
| 1161 | 63:00-6.109 | 1154 | 397747.11 | 1395097.67 | Закрепление отсутствует | Аналитический метод; 0.5 | КН63:26:2103001 |
| 1162 | 63:00-6.109 | 1155 | 397743.47 | 1395096.93 | Закрепление отсутствует | Аналитический метод; 0.5 | КН63:26:2103001 |
| 1163 | 63:00-6.109 | 1156 | 397734.58 | 1395095.97 | Закрепление отсутствует | Аналитический метод; 0.5 | КН63:26:2103001 |
| 1164 | 63:00-6.109 | 1157 | 397717.56 | 1395095.63 | Закрепление отсутствует | Аналитический метод; 0.5 | КН63:26:2103001 |
| 1165 | 63:00-6.109 | 1158 | 397691.4  | 1395082.01 | Закрепление отсутствует | Аналитический метод; 0.5 | КН63:26:2103001 |
| 1166 | 63:00-6.109 | 1159 | 397665.65 | 1395067.21 | Закрепление отсутствует | Аналитический метод; 0.5 | КН63:26:2103001 |
| 1167 | 63:00-6.109 | 1160 | 397641.71 | 1395041.39 | Закрепление отсутствует | Аналитический метод; 0.5 | КН63:26:2103001 |
| 1168 | 63:00-6.109 | 1161 | 397614.86 | 1395020.48 | Закрепление отсутствует | Аналитический метод; 0.5 | КН63:26:2103001 |
| 1169 | 63:00-6.109 | 1162 | 397606.36 | 1395016.09 | Закрепление отсутствует | Аналитический метод; 0.5 | КН63:26:2103001 |
| 1170 | 63:00-6.109 | 1163 | 397593.91 | 1395013.41 | Закрепление отсутствует | Аналитический метод; 0.5 | КН63:26:2103001 |

\_\_\_\_\_

полное наименование должности

М.П.

\_\_\_\_\_

подпись

\_\_\_\_\_

инициалы, фамилия

**Раздел 11**

## КАДАСТРОВЫЙ ПЛАН ТЕРРИТОРИИ

Лист № 79 раздела 11

Всего листов раздела 11: 478

Всего разделов: 11

Всего листов: 827

« 06 » июля 2021 г. № КУВИ-002/2021-83007525

Номер кадастрового квартала: 63:01:0913005

Сведения о характерных точках границ:

| Номер п/п | Реестровый (учетный, условный) номер | Обозначение характерных точек | Координаты |            | Описание закрепления на местности | Метод определения координат и средняя квадратическая погрешность положения характерной точки (M <sub>t</sub> ), м | Система координат |
|-----------|--------------------------------------|-------------------------------|------------|------------|-----------------------------------|---|-------------------|
|           |                                      |                               | X          | Y          |                                   |   |                   |
| 1         | 2                                    | 3                             | 4          | 5          | 6                                 | 7   | 8                 |
| 1171      | 63:00-6.109                          | 1164                          | 397582.84  | 1395011.21 | Закрепление отсутствует           | Аналитический метод; 0.5  | КН63:26:2103001   |
| 1172      | 63:00-6.109                          | 1165                          | 397578.4   | 1395010.36 | Закрепление отсутствует           | Аналитический метод; 0.5  | КН63:26:2103001   |
| 1173      | 63:00-6.109                          | 1166                          | 397551.55  | 1395003.32 | Закрепление отсутствует           | Аналитический метод; 0.5  | КН63:26:2103001   |
| 1174      | 63:00-6.109                          | 1167                          | 397548.83  | 1395002.58 | Закрепление отсутствует           | Аналитический метод; 0.5  | КН63:26:2103001   |
| 1175      | 63:00-6.109                          | 1168                          | 397542.04  | 1395000.88 | Закрепление отсутствует           | Аналитический метод; 0.5  | КН63:26:2103001   |
| 1176      | 63:00-6.109                          | 1169                          | 397535.9   | 1394999.15 | Закрепление отсутствует           | Аналитический метод; 0.5  | КН63:26:2103001   |
| 1177      | 63:00-6.109                          | 1170                          | 397527.04  | 1394998.07 | Закрепление отсутствует           | Аналитический метод; 0.5  | КН63:26:2103001   |
| 1178      | 63:00-6.109                          | 1171                          | 397511.5   | 1395006.75 | Закрепление отсутствует           | Аналитический метод; 0.5  | КН63:26:2103001   |

|      |             |      |           |            |                         |                          |                 |
|------|-------------|------|-----------|------------|-------------------------|--------------------------|-----------------|
| 1179 | 63:00-6.109 | 1172 | 397496.14 | 1395029.34 | Закрепление отсутствует | Аналитический метод; 0.5 | КН63:26:2103001 |
| 1180 | 63:00-6.109 | 1173 | 397491.95 | 1395022.64 | Закрепление отсутствует | Аналитический метод; 0.5 | КН63:26:2103001 |
| 1181 | 63:00-6.109 | 1174 | 397488.69 | 1395018.91 | Закрепление отсутствует | Аналитический метод; 0.5 | КН63:26:2103001 |
| 1182 | 63:00-6.109 | 1175 | 397482.24 | 1395017.01 | Закрепление отсутствует | Аналитический метод; 0.5 | КН63:26:2103001 |
| 1183 | 63:00-6.109 | 1176 | 397479.13 | 1395018.18 | Закрепление отсутствует | Аналитический метод; 0.5 | КН63:26:2103001 |
| 1184 | 63:00-6.109 | 1177 | 397475.4  | 1395018.47 | Закрепление отсутствует | Аналитический метод; 0.5 | КН63:26:2103001 |
| 1185 | 63:00-6.109 | 1178 | 397459.54 | 1395021.19 | Закрепление отсутствует | Аналитический метод; 0.5 | КН63:26:2103001 |

\_\_\_\_\_

полное наименование должности

\_\_\_\_\_

М.П.

\_\_\_\_\_

подпись

\_\_\_\_\_

инициалы, фамилия

## Раздел 11

### КАДАСТРОВЫЙ ПЛАН ТЕРРИТОРИИ

Лист № 80раздела 11

Всего листов раздела 11: 478

Всего разделов: 11

Всего листов: 827

« 06 » июля 2021 г. № КУВИ-002/2021-83007525

Номер кадастрового квартала: 63:01:0913005

Сведения о характерных точках границ:

|  |  |  | Координаты |  |  | Система координат |
|--|--|--|------------|--|--|-------------------|
|--|--|--|------------|--|--|-------------------|

| Номер п/п | Реестровый (учетный, условный) номер | Обозначение характерных точек | X         | Y          | Описание закрепления на местности | Метод определения координат и средняя квадратическая погрешность положения характерной точки (Mt), м |                 |
|-----------|--------------------------------------|-------------------------------|-----------|------------|-----------------------------------|--|-----------------|
| 1         | 2                                    | 3                             | 4         | 5          | 6                                 | 7  | 8               |
| 1186      | 63:00-6.109                          | 1179                          | 397444.46 | 1395029.32 | Закрепление отсутствует           | Аналитический метод; 0.5   | КН63:26:2103001 |
| 1187      | 63:00-6.109                          | 1180                          | 397418.42 | 1395038.23 | Закрепление отсутствует           | Аналитический метод; 0.5   | КН63:26:2103001 |
| 1188      | 63:00-6.109                          | 1181                          | 397392.6  | 1395052.54 | Закрепление отсутствует           | Аналитический метод; 0.5   | КН63:26:2103001 |
| 1189      | 63:00-6.109                          | 1182                          | 397370.8  | 1395066.37 | Закрепление отсутствует           | Аналитический метод; 0.5   | КН63:26:2103001 |
| 1190      | 63:00-6.109                          | 1183                          | 397312.5  | 1395106.16 | Закрепление отсутствует           | Аналитический метод; 0.5   | КН63:26:2103001 |
| 1191      | 63:00-6.109                          | 1184                          | 397297.43 | 1395116.14 | Закрепление отсутствует           | Аналитический метод; 0.5   | КН63:26:2103001 |
| 1192      | 63:00-6.109                          | 1185                          | 397289.02 | 1395123.55 | Закрепление отсутствует           | Аналитический метод; 0.5   | КН63:26:2103001 |
| 1193      | 63:00-6.109                          | 1186                          | 397288.54 | 1395130.88 | Закрепление отсутствует           | Аналитический метод; 0.5   | КН63:26:2103001 |
| 1194      | 63:00-6.109                          | 1187                          | 397291.09 | 1395139.36 | Закрепление отсутствует           | Аналитический метод; 0.5   | КН63:26:2103001 |
| 1195      | 63:00-6.109                          | 1188                          | 397293.65 | 1395146.62 | Закрепление отсутствует           | Аналитический метод; 0.5   | КН63:26:2103001 |
| 1196      | 63:00-6.109                          | 1189                          | 397295.03 | 1395158.17 | Закрепление отсутствует           | Аналитический метод; 0.5   | КН63:26:2103001 |
| 1197      | 63:00-6.109                          | 1190                          | 397292.79 | 1395170.36 | Закрепление отсутствует           | Аналитический метод; 0.5   | КН63:26:2103001 |
| 1198      | 63:00-6.109                          | 1191                          | 397282.71 | 1395187.57 | Закрепление отсутствует           | Аналитический метод; 0.5   | КН63:26:2103001 |

|      |             |      |           |            |                         |                          |                 |
|------|-------------|------|-----------|------------|-------------------------|--------------------------|-----------------|
| 1199 | 63:00-6.109 | 1192 | 397262.45 | 1395210.37 | Закрепление отсутствует | Аналитический метод; 0.5 | КН63:26:2103001 |
| 1200 | 63:00-6.109 | 1193 | 397235.8  | 1395223.59 | Закрепление отсутствует | Аналитический метод; 0.5 | КН63:26:2103001 |

\_\_\_\_\_

полное наименование должности

М.П.

\_\_\_\_\_

подпись

\_\_\_\_\_

инициалы, фамилия

## Раздел 11

### КАДАСТРОВЫЙ ПЛАН ТЕРРИТОРИИ

Лист № 81раздела 11

Всего листов раздела 11: 478

Всего разделов: 11

Всего листов: 827

« 06 » июля 2021 г. № КУВИ-002/2021-83007525

Номер кадастрового квартала: 63:01:0913005

Сведения о характерных точках границ:

| Номер п/п | Реестровый (учетный, условный) номер | Обозначение характерных точек | Координаты |            | Описание закрепления на местности | Метод определения координат и средняя квадратическая погрешность положения характерной точки (M <sub>t</sub> ), м | Система координат |
|-----------|--------------------------------------|-------------------------------|------------|------------|-----------------------------------|---|-------------------|
|           |                                      |                               | X          | Y          |                                   |   |                   |
| 1         | 2                                    | 3                             | 4          | 5          | 6                                 | 7   | 8                 |
| 1201      | 63:00-6.109                          | 1194                          | 397209.2   | 1395234.96 | Закрепление отсутствует           | Аналитический метод; 0.5  | КН63:26:2103001   |
| 1202      | 63:00-6.109                          | 1195                          | 397194.03  | 1395237.01 | Закрепление отсутствует           | Аналитический метод; 0.5  | КН63:26:2103001   |
| 1203      | 63:00-6.109                          | 1196                          | 397183.06  | 1395237.18 | Закрепление отсутствует           | Аналитический метод; 0.5  | КН63:26:2103001   |



|      |             |      |           |            |                         |                          |                 |
|------|-------------|------|-----------|------------|-------------------------|--------------------------|-----------------|
| 1204 | 63:00-6.109 | 1197 | 397170.17 | 1395228.86 | Закрепление отсутствует | Аналитический метод; 0.5 | КН63:26:2103001 |
| 1205 | 63:00-6.109 | 1198 | 397162.15 | 1395221.68 | Закрепление отсутствует | Аналитический метод; 0.5 | КН63:26:2103001 |
| 1206 | 63:00-6.109 | 1199 | 397154.12 | 1395214.51 | Закрепление отсутствует | Аналитический метод; 0.5 | КН63:26:2103001 |
| 1207 | 63:00-6.109 | 1200 | 397149.13 | 1395207.29 | Закрепление отсутствует | Аналитический метод; 0.5 | КН63:26:2103001 |
| 1208 | 63:00-6.109 | 1201 | 397147.79 | 1395198.17 | Закрепление отсутствует | Аналитический метод; 0.5 | КН63:26:2103001 |
| 1209 | 63:00-6.109 | 1202 | 397148.85 | 1395188.42 | Закрепление отсутствует | Аналитический метод; 0.5 | КН63:26:2103001 |
| 1210 | 63:00-6.109 | 1203 | 397155.32 | 1395173.72 | Закрепление отсутствует | Аналитический метод; 0.5 | КН63:26:2103001 |
| 1211 | 63:00-6.109 | 1204 | 397163.52 | 1395152.28 | Закрепление отсутствует | Аналитический метод; 0.5 | КН63:26:2103001 |
| 1212 | 63:00-6.109 | 1205 | 397172.95 | 1395132.66 | Закрепление отсутствует | Аналитический метод; 0.5 | КН63:26:2103001 |
| 1213 | 63:00-6.109 | 1206 | 397178.63 | 1395105.81 | Закрепление отсутствует | Аналитический метод; 0.5 | КН63:26:2103001 |
| 1214 | 63:00-6.109 | 1207 | 397183.77 | 1395085.03 | Закрепление отсутствует | Аналитический метод; 0.5 | КН63:26:2103001 |
| 1215 | 63:00-6.109 | 1208 | 397184.72 | 1395066.76 | Закрепление отсутствует | Аналитический метод; 0.5 | КН63:26:2103001 |

\_\_\_\_\_

полное наименование должности

М.П.

\_\_\_\_\_

подпись

\_\_\_\_\_

инициалы, фамилия

**Раздел 11**

## КАДАСТРОВЫЙ ПЛАН ТЕРРИТОРИИ

Лист № 82раздела 11

Всего листов раздела 11: 478

Всего разделов: 11

Всего листов: 827

« 06 » июля 2021 г. № КУВИ-002/2021-83007525

Номер кадастрового квартала: 63:01:0913005

Сведения о характерных точках границ:

| Номер п/п | Реестровый (учетный, условный) номер | Обозначение характерных точек | Координаты |            | Описание закрепления на местности | Метод определения координат и средняя квадратическая погрешность положения характерной точки (M <sub>t</sub> ), м | Система координат |
|-----------|--------------------------------------|-------------------------------|------------|------------|-----------------------------------|---|-------------------|
|           |                                      |                               | X          | Y          |                                   |   |                   |
| 1         | 2                                    | 3                             | 4          | 5          | 6                                 | 7   | 8                 |
| 1216      | 63:00-6.109                          | 1209                          | 397184.5   | 1395052.77 | Закрепление отсутствует           | Аналитический метод; 0.5  | КН63:26:2103001   |
| 1217      | 63:00-6.109                          | 1210                          | 397183.05  | 1395037.58 | Закрепление отсутствует           | Аналитический метод; 0.5  | КН63:26:2103001   |
| 1218      | 63:00-6.109                          | 1211                          | 397181.59  | 1395021.78 | Закрепление отсутствует           | Аналитический метод; 0.5  | КН63:26:2103001   |
| 1219      | 63:00-6.109                          | 1212                          | 397181.22  | 1394998.05 | Закрепление отсутствует           | Аналитический метод; 0.5  | КН63:26:2103001   |
| 1220      | 63:00-6.109                          | 1213                          | 397182.76  | 1394978.55 | Закрепление отсутствует           | Аналитический метод; 0.5  | КН63:26:2103001   |
| 1221      | 63:00-6.109                          | 1214                          | 397182.49  | 1394961.53 | Закрепление отсутствует           | Аналитический метод; 0.5  | КН63:26:2103001   |
| 1222      | 63:00-6.109                          | 1215                          | 397179.74  | 1394940.86 | Закрепление отсутствует           | Аналитический метод; 0.5  | КН63:26:2103001   |
| 1223      | 63:00-6.109                          | 1216                          | 397178.75  | 1394930.56 | Закрепление отсутствует           | Аналитический метод; 0.5  | КН63:26:2103001   |

|      |             |      |           |            |                         |                          |                 |
|------|-------------|------|-----------|------------|-------------------------|--------------------------|-----------------|
| 1224 | 63:00-6.109 | 1217 | 397177.17 | 1394883.73 | Закрепление отсутствует | Аналитический метод; 0.5 | КН63:26:2103001 |
| 1225 | 63:00-6.109 | 1218 | 397173.1  | 1394869.93 | Закрепление отсутствует | Аналитический метод; 0.5 | КН63:26:2103001 |
| 1226 | 63:00-6.109 | 1219 | 397166.34 | 1394856.65 | Закрепление отсутствует | Аналитический метод; 0.5 | КН63:26:2103001 |
| 1227 | 63:00-6.109 | 1220 | 397160.6  | 1394848.76 | Закрепление отсутствует | Аналитический метод; 0.5 | КН63:26:2103001 |
| 1228 | 63:00-6.109 | 1221 | 397140.34 | 1394828.18 | Закрепление отсутствует | Аналитический метод; 0.5 | КН63:26:2103001 |
| 1229 | 63:00-6.109 | 1222 | 397134.7  | 1394817.32 | Закрепление отсутствует | Аналитический метод; 0.5 | КН63:26:2103001 |
| 1230 | 63:00-6.109 | 1223 | 397130.14 | 1394798.52 | Закрепление отсутствует | Аналитический метод; 0.5 | КН63:26:2103001 |

\_\_\_\_\_

полное наименование должности

М.П.

\_\_\_\_\_

подпись

\_\_\_\_\_

инициалы, фамилия

## Раздел 11

### КАДАСТРОВЫЙ ПЛАН ТЕРРИТОРИИ

Лист № 83раздела 11

Всего листов раздела 11: 478

Всего разделов: 11

Всего листов: 827

« 06 » июля 2021 г. № КУВИ-002/2021-83007525

Номер кадастрового квартала: 63:01:0913005

Сведения о характерных точках границ:

|  |  |  | Координаты |  |  | Система координат |
|--|--|--|------------|--|--|-------------------|
|--|--|--|------------|--|--|-------------------|

| Номер п/п | Реестровый (учетный, условный) номер | Обозначение характерных точек | X         | Y          | Описание закрепления на местности | Метод определения координат и средняя квадратическая погрешность положения характерной точки (Mt), м |                 |
|-----------|--------------------------------------|-------------------------------|-----------|------------|-----------------------------------|--|-----------------|
| 1         | 2                                    | 3                             | 4         | 5          | 6                                 | 7  | 8               |
| 1231      | 63:00-6.109                          | 1224                          | 397132.28 | 1394780.21 | Закрепление отсутствует           | Аналитический метод; 0.5   | КН63:26:2103001 |
| 1232      | 63:00-6.109                          | 1225                          | 397143.58 | 1394762.39 | Закрепление отсутствует           | Аналитический метод; 0.5   | КН63:26:2103001 |
| 1233      | 63:00-6.109                          | 1226                          | 397156.18 | 1394751.25 | Закрепление отсутствует           | Аналитический метод; 0.5   | КН63:26:2103001 |
| 1234      | 63:00-6.109                          | 1227                          | 397177.8  | 1394732.05 | Закрепление отсутствует           | Аналитический метод; 0.5   | КН63:26:2103001 |
| 1235      | 63:00-6.109                          | 1228                          | 397192.18 | 1394716.61 | Закрепление отсутствует           | Аналитический метод; 0.5   | КН63:26:2103001 |
| 1236      | 63:00-6.109                          | 1229                          | 397195.62 | 1394703.15 | Закрепление отсутствует           | Аналитический метод; 0.5   | КН63:26:2103001 |
| 1237      | 63:00-6.109                          | 1230                          | 397198.44 | 1394689.12 | Закрепление отсутствует           | Аналитический метод; 0.5   | КН63:26:2103001 |
| 1238      | 63:00-6.109                          | 1231                          | 397201.98 | 1394681.14 | Закрепление отсутствует           | Аналитический метод; 0.5   | КН63:26:2103001 |
| 1239      | 63:00-6.109                          | 1232                          | 397201.87 | 1394674.45 | Закрепление отсутствует           | Аналитический метод; 0.5   | КН63:26:2103001 |
| 1240      | 63:00-6.109                          | 1233                          | 397199.37 | 1394669.63 | Закрепление отсутствует           | Аналитический метод; 0.5   | КН63:26:2103001 |
| 1241      | 63:00-6.109                          | 1234                          | 397194.42 | 1394664.23 | Закрепление отсутствует           | Аналитический метод; 0.5   | КН63:26:2103001 |
| 1242      | 63:00-6.109                          | 1235                          | 397187.47 | 1394657.79 | Закрепление отсутствует           | Аналитический метод; 0.5   | КН63:26:2103001 |
| 1243      | 63:00-6.109                          | 1236                          | 397178.7  | 1394649.5  | Закрепление отсутствует           | Аналитический метод; 0.5   | КН63:26:2103001 |

|      |             |      |           |            |                         |                          |                 |
|------|-------------|------|-----------|------------|-------------------------|--------------------------|-----------------|
| 1244 | 63:00-6.109 | 1237 | 397163.98 | 1394634.34 | Закрепление отсутствует | Аналитический метод; 0.5 | КН63:26:2103001 |
| 1245 | 63:00-6.109 | 1238 | 397151.2  | 1394625.2  | Закрепление отсутствует | Аналитический метод; 0.5 | КН63:26:2103001 |

\_\_\_\_\_

полное наименование должности

М.П.

\_\_\_\_\_

подпись

\_\_\_\_\_

инициалы, фамилия

## Раздел 11

### КАДАСТРОВЫЙ ПЛАН ТЕРРИТОРИИ

Лист № 84раздела 11

Всего листов раздела 11: 478

Всего разделов: 11

Всего листов: 827

« 06 » июля 2021 г. № КУВИ-002/2021-83007525

Номер кадастрового квартала: 63:01:0913005

Сведения о характерных точках границ:

| Номер п/п | Реестровый (учетный, условный) номер | Обозначение характерных точек | Координаты |            | Описание закрепления на местности | Метод определения координат и средняя квадратическая погрешность положения характерной точки (M <sub>t</sub> ), м | Система координат |
|-----------|--------------------------------------|-------------------------------|------------|------------|-----------------------------------|---|-------------------|
|           |                                      |                               | X          | Y          |                                   |   |                   |
| 1         | 2                                    | 3                             | 4          | 5          | 6                                 | 7   | 8                 |
| 1246      | 63:00-6.109                          | 1239                          | 397138.47  | 1394617.21 | Закрепление отсутствует           | Аналитический метод; 0.5  | КН63:26:2103001   |
| 1247      | 63:00-6.109                          | 1240                          | 397109.66  | 1394605.22 | Закрепление отсутствует           | Аналитический метод; 0.5  | КН63:26:2103001   |
| 1248      | 63:00-6.109                          | 1241                          | 397095.98  | 1394602.33 | Закрепление отсутствует           | Аналитический метод; 0.5  | КН63:26:2103001   |

|      |             |      |           |            |                         |                          |                 |
|------|-------------|------|-----------|------------|-------------------------|--------------------------|-----------------|
| 1249 | 63:00-6.109 | 1242 | 397088.51 | 1394599.92 | Закрепление отсутствует | Аналитический метод; 0.5 | КН63:26:2103001 |
| 1250 | 63:00-6.109 | 1243 | 397074.04 | 1394589.09 | Закрепление отсутствует | Аналитический метод; 0.5 | КН63:26:2103001 |
| 1251 | 63:00-6.109 | 1244 | 397070.12 | 1394573.48 | Закрепление отсутствует | Аналитический метод; 0.5 | КН63:26:2103001 |
| 1252 | 63:00-6.109 | 1245 | 397075.35 | 1394557.56 | Закрепление отсутствует | Аналитический метод; 0.5 | КН63:26:2103001 |
| 1253 | 63:00-6.109 | 1246 | 397085.36 | 1394536.1  | Закрепление отсутствует | Аналитический метод; 0.5 | КН63:26:2103001 |
| 1254 | 63:00-6.109 | 1247 | 397103.83 | 1394509.05 | Закрепление отсутствует | Аналитический метод; 0.5 | КН63:26:2103001 |
| 1255 | 63:00-6.109 | 1248 | 397108.89 | 1394485.39 | Закрепление отсутствует | Аналитический метод; 0.5 | КН63:26:2103001 |
| 1256 | 63:00-6.109 | 1249 | 397106.17 | 1394466.56 | Закрепление отсутствует | Аналитический метод; 0.5 | КН63:26:2103001 |
| 1257 | 63:00-6.109 | 1250 | 397096.03 | 1394440.55 | Закрепление отсутствует | Аналитический метод; 0.5 | КН63:26:2103001 |
| 1258 | 63:00-6.109 | 1251 | 397078.28 | 1394394.58 | Закрепление отсутствует | Аналитический метод; 0.5 | КН63:26:2103001 |
| 1259 | 63:00-6.109 | 1252 | 397063.81 | 1394359.09 | Закрепление отсутствует | Аналитический метод; 0.5 | КН63:26:2103001 |
| 1260 | 63:00-6.109 | 1253 | 397061.5  | 1394335.24 | Закрепление отсутствует | Аналитический метод; 0.5 | КН63:26:2103001 |

\_\_\_\_\_

полное наименование должности

М.П.

\_\_\_\_\_

подпись

\_\_\_\_\_

инициалы, фамилия

## КАДАСТРОВЫЙ ПЛАН ТЕРРИТОРИИ

Лист № 85раздела 11

Всего листов раздела 11: 478

Всего разделов: 11

Всего листов: 827

« 06 » июля 2021 г. № КУВИ-002/2021-83007525

Номер кадастрового квартала: 63:01:0913005

Сведения о характерных точках границ:

| Номер п/п | Реестровый (учетный, условный) номер | Обозначение характерных точек | Координаты |            | Описание закрепления на местности | Метод определения координат и средняя квадратическая погрешность положения характерной точки (M <sub>t</sub> ), м | Система координат |
|-----------|--------------------------------------|-------------------------------|------------|------------|-----------------------------------|---|-------------------|
|           |                                      |                               | X          | Y          |                                   |   |                   |
| 1         | 2                                    | 3                             | 4          | 5          | 6                                 | 7   | 8                 |
| 1261      | 63:00-6.109                          | 1254                          | 397063.56  | 1394310.73 | Закрепление отсутствует           | Аналитический метод; 0.5  | КН63:26:2103001   |
| 1262      | 63:00-6.109                          | 1255                          | 397062.89  | 1394294.48 | Закрепление отсутствует           | Аналитический метод; 0.5  | КН63:26:2103001   |
| 1263      | 63:00-6.109                          | 1256                          | 397056.66  | 1394256.75 | Закрепление отсутствует           | Аналитический метод; 0.5  | КН63:26:2103001   |
| 1264      | 63:00-6.109                          | 1257                          | 397051.11  | 1394244.58 | Закрепление отсутствует           | Аналитический метод; 0.5  | КН63:26:2103001   |
| 1265      | 63:00-6.109                          | 1258                          | 397041.85  | 1394227.52 | Закрепление отсутствует           | Аналитический метод; 0.5  | КН63:26:2103001   |
| 1266      | 63:00-6.109                          | 1259                          | 397032.1   | 1394216.69 | Закрепление отсутствует           | Аналитический метод; 0.5  | КН63:26:2103001   |
| 1267      | 63:00-6.109                          | 1260                          | 397018.2   | 1394208.75 | Закрепление отсутствует           | Аналитический метод; 0.5  | КН63:26:2103001   |
| 1268      | 63:00-6.109                          | 1261                          | 397001.32  | 1394203.64 | Закрепление отсутствует           | Аналитический метод; 0.5  | КН63:26:2103001   |

|      |             |      |           |            |                         |                          |                 |
|------|-------------|------|-----------|------------|-------------------------|--------------------------|-----------------|
| 1269 | 63:00-6.109 | 1262 | 396971.4  | 1394210.13 | Закрепление отсутствует | Аналитический метод; 0.5 | КН63:26:2103001 |
| 1270 | 63:00-6.109 | 1263 | 396937.49 | 1394221.98 | Закрепление отсутствует | Аналитический метод; 0.5 | КН63:26:2103001 |
| 1271 | 63:00-6.109 | 1264 | 396902.36 | 1394233.49 | Закрепление отсутствует | Аналитический метод; 0.5 | КН63:26:2103001 |
| 1272 | 63:00-6.109 | 1265 | 396873.46 | 1394255.24 | Закрепление отсутствует | Аналитический метод; 0.5 | КН63:26:2103001 |
| 1273 | 63:00-6.109 | 1266 | 396846.47 | 1394291.12 | Закрепление отсутствует | Аналитический метод; 0.5 | КН63:26:2103001 |
| 1274 | 63:00-6.109 | 1267 | 396829.9  | 1394313.16 | Закрепление отсутствует | Аналитический метод; 0.5 | КН63:26:2103001 |
| 1275 | 63:00-6.109 | 1268 | 396789.17 | 1394357.65 | Закрепление отсутствует | Аналитический метод; 0.5 | КН63:26:2103001 |

\_\_\_\_\_

полное наименование должности

\_\_\_\_\_

М.П.

\_\_\_\_\_

подпись

\_\_\_\_\_

инициалы, фамилия

## Раздел 11

### КАДАСТРОВЫЙ ПЛАН ТЕРРИТОРИИ

Лист № 86раздела 11

Всего листов раздела 11: 478

Всего разделов: 11

Всего листов: 827

« 06 » июля 2021 г. № КУВИ-002/2021-83007525

Номер кадастрового квартала: 63:01:0913005

Сведения о характерных точках границ:

|  |  |  | Координаты |  |  | Система координат |
|--|--|--|------------|--|--|-------------------|
|--|--|--|------------|--|--|-------------------|



| Номер п/п | Реестровый (учетный, условный) номер | Обозначение характерных точек | X         | Y          | Описание закрепления на местности | Метод определения координат и средняя квадратическая погрешность положения характерной точки (Mt), м |                 |
|-----------|--------------------------------------|-------------------------------|-----------|------------|-----------------------------------|--|-----------------|
| 1         | 2                                    | 3                             | 4         | 5          | 6                                 | 7  | 8               |
| 1276      | 63:00-6.109                          | 1269                          | 396735.88 | 1394390.75 | Закрепление отсутствует           | Аналитический метод; 0.5   | КН63:26:2103001 |
| 1277      | 63:00-6.109                          | 1270                          | 396725.22 | 1394392.91 | Закрепление отсутствует           | Аналитический метод; 0.5   | КН63:26:2103001 |
| 1278      | 63:00-6.109                          | 1271                          | 396717.26 | 1394393.61 | Закрепление отсутствует           | Аналитический метод; 0.5   | КН63:26:2103001 |
| 1279      | 63:00-6.109                          | 1272                          | 396709.28 | 1394393.69 | Закрепление отсутствует           | Аналитический метод; 0.5   | КН63:26:2103001 |
| 1280      | 63:00-6.109                          | 1273                          | 396696.37 | 1394393.82 | Закрепление отсутствует           | Аналитический метод; 0.5   | КН63:26:2103001 |
| 1281      | 63:00-6.109                          | 1274                          | 396680.37 | 1394390.3  | Закрепление отсутствует           | Аналитический метод; 0.5   | КН63:26:2103001 |
| 1282      | 63:00-6.109                          | 1275                          | 396667.27 | 1394385.99 | Закрепление отсутствует           | Аналитический метод; 0.5   | КН63:26:2103001 |
| 1283      | 63:00-6.109                          | 1276                          | 396653.17 | 1394372.77 | Закрепление отсутствует           | Аналитический метод; 0.5   | КН63:26:2103001 |
| 1284      | 63:00-6.109                          | 1277                          | 396646.36 | 1394366.69 | Закрепление отсутствует           | Аналитический метод; 0.5   | КН63:26:2103001 |
| 1285      | 63:00-6.109                          | 1278                          | 396642.04 | 1394362.45 | Закрепление отсутствует           | Аналитический метод; 0.5   | КН63:26:2103001 |
| 1286      | 63:00-6.109                          | 1279                          | 396635.78 | 1394352.68 | Закрепление отсутствует           | Аналитический метод; 0.5   | КН63:26:2103001 |
| 1287      | 63:00-6.109                          | 1280                          | 396630.76 | 1394341.67 | Закрепление отсутствует           | Аналитический метод; 0.5   | КН63:26:2103001 |
| 1288      | 63:00-6.109                          | 1281                          | 396629.42 | 1394330.02 | Закрепление отсутствует           | Аналитический метод; 0.5   | КН63:26:2103001 |

|      |             |      |           |            |                         |                          |                 |
|------|-------------|------|-----------|------------|-------------------------|--------------------------|-----------------|
| 1289 | 63:00-6.109 | 1282 | 396630.51 | 1394318.35 | Закрепление отсутствует | Аналитический метод; 0.5 | КН63:26:2103001 |
| 1290 | 63:00-6.109 | 1283 | 396637.07 | 1394298.03 | Закрепление отсутствует | Аналитический метод; 0.5 | КН63:26:2103001 |

\_\_\_\_\_

полное наименование должности

М.П.

\_\_\_\_\_

подпись

\_\_\_\_\_

инициалы, фамилия

## Раздел 11

### КАДАСТРОВЫЙ ПЛАН ТЕРРИТОРИИ

Лист № 87раздела 11

Всего листов раздела 11: 478

Всего разделов: 11

Всего листов: 827

« 06 » июля 2021 г. № КУВИ-002/2021-83007525

Номер кадастрового квартала: 63:01:0913005

Сведения о характерных точках границ:

| Номер п/п | Реестровый (учетный, условный) номер | Обозначение характерных точек | Координаты |            | Описание закрепления на местности | Метод определения координат и средняя квадратическая погрешность положения характерной точки (M <sub>t</sub> ), м | Система координат |
|-----------|--------------------------------------|-------------------------------|------------|------------|-----------------------------------|---|-------------------|
|           |                                      |                               | X          | Y          |                                   |   |                   |
| 1         | 2                                    | 3                             | 4          | 5          | 6                                 | 7   | 8                 |
| 1291      | 63:00-6.109                          | 1284                          | 396640.02  | 1394286.94 | Закрепление отсутствует           | Аналитический метод; 0.5  | КН63:26:2103001   |
| 1292      | 63:00-6.109                          | 1285                          | 396639.87  | 1394272.2  | Закрепление отсутствует           | Аналитический метод; 0.5  | КН63:26:2103001   |
| 1293      | 63:00-6.109                          | 1286                          | 396636.11  | 1394264.27 | Закрепление отсутствует           | Аналитический метод; 0.5  | КН63:26:2103001   |

|      |             |      |           |            |                         |                          |                 |
|------|-------------|------|-----------|------------|-------------------------|--------------------------|-----------------|
| 1294 | 63:00-6.109 | 1287 | 396632.97 | 1394256.91 | Закрепление отсутствует | Аналитический метод; 0.5 | КН63:26:2103001 |
| 1295 | 63:00-6.109 | 1288 | 396628.58 | 1394247.15 | Закрепление отсутствует | Аналитический метод; 0.5 | КН63:26:2103001 |
| 1296 | 63:00-6.109 | 1289 | 396623.56 | 1394236.74 | Закрепление отсутствует | Аналитический метод; 0.5 | КН63:26:2103001 |
| 1297 | 63:00-6.109 | 1290 | 396618.55 | 1394226.36 | Закрепление отсутствует | Аналитический метод; 0.5 | КН63:26:2103001 |
| 1298 | 63:00-6.109 | 1291 | 396615.36 | 1394215.97 | Закрепление отсутствует | Аналитический метод; 0.5 | КН63:26:2103001 |
| 1299 | 63:00-6.109 | 1292 | 396616.32 | 1394189.54 | Закрепление отсутствует | Аналитический метод; 0.5 | КН63:26:2103001 |
| 1300 | 63:00-6.109 | 1293 | 396615.58 | 1394176.04 | Закрепление отсутствует | Аналитический метод; 0.5 | КН63:26:2103001 |
| 1301 | 63:00-6.109 | 1294 | 396616.67 | 1394163.14 | Закрепление отсутствует | Аналитический метод; 0.5 | КН63:26:2103001 |
| 1302 | 63:00-6.109 | 1295 | 396617.77 | 1394150.84 | Закрепление отсутствует | Аналитический метод; 0.5 | КН63:26:2103001 |
| 1303 | 63:00-6.109 | 1296 | 396621.38 | 1394143.44 | Закрепление отсутствует | Аналитический метод; 0.5 | КН63:26:2103001 |
| 1304 | 63:00-6.109 | 1297 | 396629.23 | 1394131.07 | Закрепление отсутствует | Аналитический метод; 0.5 | КН63:26:2103001 |
| 1305 | 63:00-6.109 | 1298 | 396637.11 | 1394119.33 | Закрепление отсутствует | Аналитический метод; 0.5 | КН63:26:2103001 |

\_\_\_\_\_

полное наименование должности

М.П.

\_\_\_\_\_

подпись

\_\_\_\_\_

инициалы, фамилия

## КАДАСТРОВЫЙ ПЛАН ТЕРРИТОРИИ

Лист № 88раздела 11

Всего листов раздела 11: 478

Всего разделов: 11

Всего листов: 827

« 06 » июля 2021 г. № КУВИ-002/2021-83007525

Номер кадастрового квартала: 63:01:0913005

Сведения о характерных точках границ:

| Номер п/п | Реестровый (учетный, условный) номер | Обозначение характерных точек | Координаты |            | Описание закрепления на местности | Метод определения координат и средняя квадратическая погрешность положения характерной точки (M <sub>t</sub> ), м | Система координат |
|-----------|--------------------------------------|-------------------------------|------------|------------|-----------------------------------|---|-------------------|
|           |                                      |                               | X          | Y          |                                   |   |                   |
| 1         | 2                                    | 3                             | 4          | 5          | 6                                 | 7   | 8                 |
| 1306      | 63:00-6.109                          | 1299                          | 396641.9   | 1394108.24 | Закрепление отсутствует           | Аналитический метод; 0.5  | КН63:26:2103001   |
| 1307      | 63:00-6.109                          | 1300                          | 396642.44  | 1394100.85 | Закрепление отсутствует           | Аналитический метод; 0.5  | КН63:26:2103001   |
| 1308      | 63:00-6.109                          | 1301                          | 396641.69  | 1394087.96 | Закрепление отсутствует           | Аналитический метод; 0.5  | КН63:26:2103001   |
| 1309      | 63:00-6.109                          | 1302                          | 396640.98  | 1394079.39 | Закрепление отсутствует           | Аналитический метод; 0.5  | КН63:26:2103001   |
| 1310      | 63:00-6.109                          | 1303                          | 396638.44  | 1394069.58 | Закрепление отсутствует           | Аналитический метод; 0.5  | КН63:26:2103001   |
| 1311      | 63:00-6.109                          | 1304                          | 396635.28  | 1394059.79 | Закрепление отсутствует           | Аналитический метод; 0.5  | КН63:26:2103001   |
| 1312      | 63:00-6.109                          | 1305                          | 396634.55  | 1394048.74 | Закрепление отсутствует           | Аналитический метод; 0.5  | КН63:26:2103001   |
| 1313      | 63:00-6.109                          | 1306                          | 396634.4   | 1394034.01 | Закрепление отсутствует           | Аналитический метод; 0.5  | КН63:26:2103001   |

|      |             |      |           |            |                         |                          |                 |
|------|-------------|------|-----------|------------|-------------------------|--------------------------|-----------------|
| 1314 | 63:00-6.109 | 1307 | 396634.23 | 1394018.04 | Закрепление отсутствует | Аналитический метод; 0.5 | КН63:26:2103001 |
| 1315 | 63:00-6.109 | 1308 | 396635.93 | 1394002.67 | Закрепление отсутствует | Аналитический метод; 0.5 | КН63:26:2103001 |
| 1316 | 63:00-6.109 | 1309 | 396637.64 | 1393990.38 | Закрепление отсутствует | Аналитический метод; 0.5 | КН63:26:2103001 |
| 1317 | 63:00-6.109 | 1310 | 396641.23 | 1393980.51 | Закрепление отсутствует | Аналитический метод; 0.5 | КН63:26:2103001 |
| 1318 | 63:00-6.109 | 1311 | 396647.93 | 1393974.91 | Закрепление отсутствует | Аналитический метод; 0.5 | КН63:26:2103001 |
| 1319 | 63:00-6.109 | 1312 | 396663.48 | 1393974.23 | Закрепление отсутствует | Аналитический метод; 0.5 | КН63:26:2103001 |
| 1320 | 63:00-6.109 | 1313 | 396671.9  | 1393977.12 | Закрепление отсутствует | Аналитический метод; 0.5 | КН63:26:2103001 |

\_\_\_\_\_

полное наименование должности

М.П.

\_\_\_\_\_

подпись

\_\_\_\_\_

инициалы, фамилия

## Раздел 11

### КАДАСТРОВЫЙ ПЛАН ТЕРРИТОРИИ

Лист № 89раздела 11

Всего листов раздела 11: 478

Всего разделов: 11

Всего листов: 827

« 06 » июля 2021 г. № КУВИ-002/2021-83007525

Номер кадастрового квартала: 63:01:0913005

Сведения о характерных точках границ:

|  |  |  | Координаты |  |  | Система координат |
|--|--|--|------------|--|--|-------------------|
|--|--|--|------------|--|--|-------------------|

| Номер п/п | Реестровый (учетный, условный) номер | Обозначение характерных точек | X         | Y          | Описание закрепления на местности | Метод определения координат и средняя квадратическая погрешность положения характерной точки (Mt), м |                 |
|-----------|--------------------------------------|-------------------------------|-----------|------------|-----------------------------------|--|-----------------|
| 1         | 2                                    | 3                             | 4         | 5          | 6                                 | 7  | 8               |
| 1321      | 63:00-6.109                          | 1314                          | 396686.04 | 1393980.67 | Закрепление отсутствует           | Аналитический метод; 0.5   | КН63:26:2103001 |
| 1322      | 63:00-6.109                          | 1315                          | 396694.69 | 1393984.88 | Закрепление отсутствует           | Аналитический метод; 0.5   | КН63:26:2103001 |
| 1323      | 63:00-6.109                          | 1316                          | 396701.49 | 1393990.95 | Закрепление отсутствует           | Аналитический метод; 0.5   | КН63:26:2103001 |
| 1324      | 63:00-6.109                          | 1317                          | 396710.12 | 1393992.7  | Закрепление отсутствует           | Аналитический метод; 0.5   | КН63:26:2103001 |
| 1325      | 63:00-6.109                          | 1318                          | 396717.45 | 1393989.56 | Закрепление отсутствует           | Аналитический метод; 0.5   | КН63:26:2103001 |
| 1326      | 63:00-6.109                          | 1319                          | 396724.77 | 1393983.96 | Закрепление отсутствует           | Аналитический метод; 0.5   | КН63:26:2103001 |
| 1327      | 63:00-6.109                          | 1320                          | 396732.65 | 1393974.67 | Закрепление отсутствует           | Аналитический метод; 0.5   | КН63:26:2103001 |
| 1328      | 63:00-6.109                          | 1321                          | 396742.4  | 1393967.2  | Закрепление отсутствует           | Аналитический метод; 0.5   | КН63:26:2103001 |
| 1329      | 63:00-6.109                          | 1322                          | 396762.54 | 1393955.32 | Закрепление отсутствует           | Аналитический метод; 0.5   | КН63:26:2103001 |
| 1330      | 63:00-6.109                          | 1323                          | 396775.26 | 1393937.4  | Закрепление отсутствует           | Аналитический метод; 0.5   | КН63:26:2103001 |
| 1331      | 63:00-6.109                          | 1324                          | 396775.51 | 1393935.78 | Закрепление отсутствует           | Аналитический метод; 0.5   | КН63:26:2103001 |
| 1332      | 63:00-6.109                          | 1325                          | 396775.01 | 1393928.43 | Закрепление отсутствует           | Аналитический метод; 0.5   | КН63:26:2103001 |
| 1333      | 63:00-6.109                          | 1326                          | 396770.94 | 1393918.93 | Закрепление отсутствует           | Аналитический метод; 0.5   | КН63:26:2103001 |

|      |             |      |           |            |                         |                          |                 |
|------|-------------|------|-----------|------------|-------------------------|--------------------------|-----------------|
| 1334 | 63:00-6.109 | 1327 | 396764.29 | 1393908.54 | Закрепление отсутствует | Аналитический метод; 0.5 | КН63:26:2103001 |
| 1335 | 63:00-6.109 | 1328 | 396755.31 | 1393897.67 | Закрепление отсутствует | Аналитический метод; 0.5 | КН63:26:2103001 |

\_\_\_\_\_

полное наименование должности

М.П.

\_\_\_\_\_

подпись

\_\_\_\_\_

инициалы, фамилия

## Раздел 11

### КАДАСТРОВЫЙ ПЛАН ТЕРРИТОРИИ

Лист № 90раздела 11

Всего листов раздела 11: 478

Всего разделов: 11

Всего листов: 827

« 06 » июля 2021 г. № КУВИ-002/2021-83007525

Номер кадастрового квартала: 63:01:0913005

Сведения о характерных точках границ:

| Номер п/п | Реестровый (учетный, условный) номер | Обозначение характерных точек | Координаты |            | Описание закрепления на местности | Метод определения координат и средняя квадратическая погрешность положения характерной точки (M <sub>t</sub> ), м | Система координат |
|-----------|--------------------------------------|-------------------------------|------------|------------|-----------------------------------|---|-------------------|
|           |                                      |                               | X          | Y          |                                   |   |                   |
| 1         | 2                                    | 3                             | 4          | 5          | 6                                 | 7   | 8                 |
| 1336      | 63:00-6.109                          | 1329                          | 396745.58  | 1393887.43 | Закрепление отсутствует           | Аналитический метод; 0.5  | КН63:26:2103001   |
| 1337      | 63:00-6.109                          | 1330                          | 396722.38  | 1393869.16 | Закрепление отсутствует           | Аналитический метод; 0.5  | КН63:26:2103001   |
| 1338      | 63:00-6.109                          | 1331                          | 396703.25  | 1393860.76 | Закрепление отсутствует           | Аналитический метод; 0.5  | КН63:26:2103001   |

|      |             |      |           |            |                         |                          |                 |
|------|-------------|------|-----------|------------|-------------------------|--------------------------|-----------------|
| 1339 | 63:00-6.109 | 1332 | 396684.75 | 1393852.97 | Закрепление отсутствует | Аналитический метод; 0.5 | КН63:26:2103001 |
| 1340 | 63:00-6.109 | 1333 | 396669.33 | 1393844.53 | Закрепление отсутствует | Аналитический метод; 0.5 | КН63:26:2103001 |
| 1341 | 63:00-6.109 | 1334 | 396661.84 | 1393834.15 | Закрепление отсутствует | Аналитический метод; 0.5 | КН63:26:2103001 |
| 1342 | 63:00-6.109 | 1335 | 396659.32 | 1393827.42 | Закрепление отсутствует | Аналитический метод; 0.5 | КН63:26:2103001 |
| 1343 | 63:00-6.109 | 1336 | 396655.2  | 1393816.89 | Закрепление отсутствует | Аналитический метод; 0.5 | КН63:26:2103001 |
| 1344 | 63:00-6.109 | 1337 | 396651.06 | 1393810.48 | Закрепление отсутствует | Аналитический метод; 0.5 | КН63:26:2103001 |
| 1345 | 63:00-6.109 | 1338 | 396634.56 | 1393797.65 | Закрепление отсутствует | Аналитический метод; 0.5 | КН63:26:2103001 |
| 1346 | 63:00-6.109 | 1339 | 396620.32 | 1393788.58 | Закрепление отсутствует | Аналитический метод; 0.5 | КН63:26:2103001 |
| 1347 | 63:00-6.109 | 1340 | 396611.07 | 1393784.37 | Закрепление отсутствует | Аналитический метод; 0.5 | КН63:26:2103001 |
| 1348 | 63:00-6.109 | 1341 | 396597.52 | 1393780.21 | Закрепление отсутствует | Аналитический метод; 0.5 | КН63:26:2103001 |
| 1349 | 63:00-6.109 | 1342 | 396583.96 | 1393775.44 | Закрепление отсутствует | Аналитический метод; 0.5 | КН63:26:2103001 |
| 1350 | 63:00-6.109 | 1343 | 396571.6  | 1393768.82 | Закрепление отсутствует | Аналитический метод; 0.5 | КН63:26:2103001 |

\_\_\_\_\_

полное наименование должности

М.П.

\_\_\_\_\_

подпись

\_\_\_\_\_

инициалы, фамилия



## КАДАСТРОВЫЙ ПЛАН ТЕРРИТОРИИ

Лист № 91 раздела 11

Всего листов раздела 11: 478

Всего разделов: 11

Всего листов: 827

« 06 » июля 2021 г. № КУВИ-002/2021-83007525

Номер кадастрового квартала: 63:01:0913005

Сведения о характерных точках границ:

| Номер п/п | Реестровый (учетный, условный) номер | Обозначение характерных точек | Координаты |            | Описание закрепления на местности | Метод определения координат и средняя квадратическая погрешность положения характерной точки (M <sub>t</sub> ), м | Система координат |
|-----------|--------------------------------------|-------------------------------|------------|------------|-----------------------------------|---|-------------------|
|           |                                      |                               | X          | Y          |                                   |   |                   |
| 1         | 2                                    | 3                             | 4          | 5          | 6                                 | 7   | 8                 |
| 1351      | 63:00-6.109                          | 1344                          | 396559.9   | 1393764.64 | Закрепление отсутствует           | Аналитический метод; 0.5  | КН63:26:2103001   |
| 1352      | 63:00-6.109                          | 1345                          | 396545.76  | 1393761.71 | Закрепление отсутствует           | Аналитический метод; 0.5  | КН63:26:2103001   |
| 1353      | 63:00-6.109                          | 1346                          | 396527.92  | 1393758.81 | Закрепление отсутствует           | Аналитический метод; 0.5  | КН63:26:2103001   |
| 1354      | 63:00-6.109                          | 1347                          | 396506.04  | 1393763.4  | Закрепление отсутствует           | Аналитический метод; 0.5  | КН63:26:2103001   |
| 1355      | 63:00-6.109                          | 1348                          | 396492.84  | 1393763.4  | Закрепление отсутствует           | Аналитический метод; 0.5  | КН63:26:2103001   |
| 1356      | 63:00-6.109                          | 1349                          | 396479.45  | 1393762.23 | Закрепление отсутствует           | Аналитический метод; 0.5  | КН63:26:2103001   |
| 1357      | 63:00-6.109                          | 1350                          | 396467.31  | 1393763.41 | Закрепление отсутствует           | Аналитический метод; 0.5  | КН63:26:2103001   |
| 1358      | 63:00-6.109                          | 1351                          | 396460.47  | 1393764.1  | Закрепление отсутствует           | Аналитический метод; 0.5  | КН63:26:2103001   |

|      |             |      |           |            |                         |                          |                 |
|------|-------------|------|-----------|------------|-------------------------|--------------------------|-----------------|
| 1359 | 63:00-6.109 | 1352 | 396455.96 | 1393765.91 | Закрепление отсутствует | Аналитический метод; 0.5 | КН63:26:2103001 |
| 1360 | 63:00-6.109 | 1353 | 396449.72 | 1393771.28 | Закрепление отсутствует | Аналитический метод; 0.5 | КН63:26:2103001 |
| 1361 | 63:00-6.109 | 1354 | 396440.34 | 1393781.81 | Закрепление отсутствует | Аналитический метод; 0.5 | КН63:26:2103001 |
| 1362 | 63:00-6.109 | 1355 | 396425.1  | 1393793.02 | Закрепление отсутствует | Аналитический метод; 0.5 | КН63:26:2103001 |
| 1363 | 63:00-6.109 | 1356 | 396402.33 | 1393813.17 | Закрепление отсутствует | Аналитический метод; 0.5 | КН63:26:2103001 |
| 1364 | 63:00-6.109 | 1357 | 396390.73 | 1393821.28 | Закрепление отсутствует | Аналитический метод; 0.5 | КН63:26:2103001 |
| 1365 | 63:00-6.109 | 1358 | 396380.3  | 1393821.37 | Закрепление отсутствует | Аналитический метод; 0.5 | КН63:26:2103001 |

\_\_\_\_\_

полное наименование должности

\_\_\_\_\_

М.П.

\_\_\_\_\_

подпись

\_\_\_\_\_

инициалы, фамилия

## Раздел 11

### КАДАСТРОВЫЙ ПЛАН ТЕРРИТОРИИ

Лист № 92раздела 11

Всего листов раздела 11: 478

Всего разделов: 11

Всего листов: 827

« 06 » июля 2021 г. № КУВИ-002/2021-83007525

Номер кадастрового квартала: 63:01:0913005

Сведения о характерных точках границ:

|  |  |  | Координаты |  |  | Система координат |
|--|--|--|------------|--|--|-------------------|
|--|--|--|------------|--|--|-------------------|

| Номер п/п | Реестровый (учетный, условный) номер | Обозначение характерных точек | X         | Y          | Описание закрепления на местности | Метод определения координат и средняя квадратическая погрешность положения характерной точки (Mt), м |                 |
|-----------|--------------------------------------|-------------------------------|-----------|------------|-----------------------------------|--|-----------------|
| 1         | 2                                    | 3                             | 4         | 5          | 6                                 | 7  | 8               |
| 1366      | 63:00-6.109                          | 1359                          | 396373.53 | 1393820.22 | Закрепление отсутствует           | Аналитический метод; 0.5   | КН63:26:2103001 |
| 1367      | 63:00-6.109                          | 1360                          | 396366.1  | 1393815.99 | Закрепление отсутствует           | Аналитический метод; 0.5   | КН63:26:2103001 |
| 1368      | 63:00-6.109                          | 1361                          | 396359.33 | 1393812.99 | Закрепление отсутствует           | Аналитический метод; 0.5   | КН63:26:2103001 |
| 1369      | 63:00-6.109                          | 1362                          | 396350.05 | 1393806.32 | Закрепление отсутствует           | Аналитический метод; 0.5   | КН63:26:2103001 |
| 1370      | 63:00-6.109                          | 1363                          | 396342.58 | 1393796.58 | Закрепление отсутствует           | Аналитический метод; 0.5   | КН63:26:2103001 |
| 1371      | 63:00-6.109                          | 1364                          | 396337.49 | 1393780.04 | Закрепление отсутствует           | Аналитический метод; 0.5   | КН63:26:2103001 |
| 1372      | 63:00-6.109                          | 1365                          | 396331.77 | 1393761.67 | Закрепление отсутствует           | Аналитический метод; 0.5   | КН63:26:2103001 |
| 1373      | 63:00-6.109                          | 1366                          | 396330.09 | 1393753.86 | Закрепление отсутствует           | Аналитический метод; 0.5   | КН63:26:2103001 |
| 1374      | 63:00-6.109                          | 1367                          | 396325.76 | 1393753.43 | Закрепление отсутствует           | Аналитический метод; 0.5   | КН63:26:2103001 |
| 1375      | 63:00-6.109                          | 1368                          | 396312.71 | 1393752.89 | Закрепление отсутствует           | Аналитический метод; 0.5   | КН63:26:2103001 |
| 1376      | 63:00-6.109                          | 1369                          | 395840.69 | 1393746.55 | Закрепление отсутствует           | Аналитический метод; 0.5   | КН63:26:2103001 |
| 1377      | 63:00-6.109                          | 1370                          | 395765.12 | 1393747.23 | Закрепление отсутствует           | Аналитический метод; 0.5   | КН63:26:2103001 |
| 1378      | 63:00-6.109                          | 1371                          | 395679.71 | 1393735.44 | Закрепление отсутствует           | Аналитический метод; 0.5   | КН63:26:2103001 |

|      |             |      |           |            |                         |                          |                 |
|------|-------------|------|-----------|------------|-------------------------|--------------------------|-----------------|
| 1379 | 63:00-6.109 | 1372 | 395495.8  | 1393714.12 | Закрепление отсутствует | Аналитический метод; 0.5 | КН63:26:2103001 |
| 1380 | 63:00-6.109 | 1373 | 395256.51 | 1393687.36 | Закрепление отсутствует | Аналитический метод; 0.5 | КН63:26:2103001 |

\_\_\_\_\_

полное наименование должности

М.П.

\_\_\_\_\_

подпись

\_\_\_\_\_

инициалы, фамилия

## Раздел 11

### КАДАСТРОВЫЙ ПЛАН ТЕРРИТОРИИ

Лист № 93раздела 11

Всего листов раздела 11: 478

Всего разделов: 11

Всего листов: 827

« 06 » июля 2021 г. № КУВИ-002/2021-83007525

Номер кадастрового квартала: 63:01:0913005

Сведения о характерных точках границ:

| Номер п/п | Реестровый (учетный, условный) номер | Обозначение характерных точек | Координаты |            | Описание закрепления на местности | Метод определения координат и средняя квадратическая погрешность положения характерной точки (M <sub>t</sub> ), м | Система координат |
|-----------|--------------------------------------|-------------------------------|------------|------------|-----------------------------------|---|-------------------|
|           |                                      |                               | X          | Y          |                                   |   |                   |
| 1         | 2                                    | 3                             | 4          | 5          | 6                                 | 7   | 8                 |
| 1381      | 63:00-6.109                          | 1374                          | 395066.41  | 1393681.87 | Закрепление отсутствует           | Аналитический метод; 0.5  | КН63:26:2103001   |
| 1382      | 63:00-6.109                          | 1375                          | 395022.94  | 1393679.8  | Закрепление отсутствует           | Аналитический метод; 0.5  | КН63:26:2103001   |
| 1383      | 63:00-6.109                          | 1376                          | 395025.3   | 1393664.94 | Закрепление отсутствует           | Аналитический метод; 0.5  | КН63:26:2103001   |

|      |             |      |           |            |                         |                          |                 |
|------|-------------|------|-----------|------------|-------------------------|--------------------------|-----------------|
| 1384 | 63:00-6.109 | 1377 | 395021.59 | 1393654.87 | Закрепление отсутствует | Аналитический метод; 0.5 | КН63:26:2103001 |
| 1385 | 63:00-6.109 | 1378 | 395023.75 | 1393645.66 | Закрепление отсутствует | Аналитический метод; 0.5 | КН63:26:2103001 |
| 1386 | 63:00-6.109 | 1379 | 395023.65 | 1393641.37 | Закрепление отсутствует | Аналитический метод; 0.5 | КН63:26:2103001 |
| 1387 | 63:00-6.109 | 1380 | 395020.11 | 1393640.79 | Закрепление отсутствует | Аналитический метод; 0.5 | КН63:26:2103001 |
| 1388 | 63:00-6.109 | 1381 | 395016.05 | 1393640.12 | Закрепление отсутствует | Аналитический метод; 0.5 | КН63:26:2103001 |
| 1389 | 63:00-6.109 | 1382 | 395015.81 | 1393640.08 | Закрепление отсутствует | Аналитический метод; 0.5 | КН63:26:2103001 |
| 1390 | 63:00-6.109 | 1383 | 395011.75 | 1393639.41 | Закрепление отсутствует | Аналитический метод; 0.5 | КН63:26:2103001 |
| 1391 | 63:00-6.109 | 1384 | 394996.49 | 1393636.88 | Закрепление отсутствует | Аналитический метод; 0.5 | КН63:26:2103001 |
| 1392 | 63:00-6.109 | 1385 | 394976.5  | 1393633.57 | Закрепление отсутствует | Аналитический метод; 0.5 | КН63:26:2103001 |
| 1393 | 63:00-6.109 | 1386 | 394974.8  | 1393633.29 | Закрепление отсутствует | Аналитический метод; 0.5 | КН63:26:2103001 |
| 1394 | 63:00-6.109 | 1387 | 394973.93 | 1393633.14 | Закрепление отсутствует | Аналитический метод; 0.5 | КН63:26:2103001 |
| 1395 | 63:00-6.109 | 1388 | 394966.19 | 1393631.87 | Закрепление отсутствует | Аналитический метод; 0.5 | КН63:26:2103001 |

\_\_\_\_\_

полное наименование должности

М.П.

\_\_\_\_\_

подпись

\_\_\_\_\_

инициалы, фамилия

**Раздел 11**

## КАДАСТРОВЫЙ ПЛАН ТЕРРИТОРИИ

Лист № 94раздела 11

Всего листов раздела 11: 478

Всего разделов: 11

Всего листов: 827

« 06 » июля 2021 г. № КУВИ-002/2021-83007525

Номер кадастрового квартала: 63:01:0913005

Сведения о характерных точках границ:

| Номер п/п | Реестровый (учетный, условный) номер | Обозначение характерных точек | Координаты |            | Описание закрепления на местности | Метод определения координат и средняя квадратическая погрешность положения характерной точки (Mt), м | Система координат |
|-----------|--------------------------------------|-------------------------------|------------|------------|-----------------------------------|--|-------------------|
|           |                                      |                               | X          | Y          |                                   |  |                   |
| 1         | 2                                    | 3                             | 4          | 5          | 6                                 | 7  | 8                 |
| 1396      | 63:00-6.109                          | 1389                          | 394964.73  | 1393607.27 | Закрепление отсутствует           | Аналитический метод; 0.5   | КН63:26:2103001   |
| 1397      | 63:00-6.109                          | 1390                          | 394954.26  | 1393598.72 | Закрепление отсутствует           | Аналитический метод; 0.5   | КН63:26:2103001   |
| 1398      | 63:00-6.109                          | 1391                          | 394784.68  | 1393600.73 | Закрепление отсутствует           | Аналитический метод; 0.5   | КН63:26:2103001   |
| 1399      | 63:00-6.109                          | 1392                          | 394753.16  | 1393605.19 | Закрепление отсутствует           | Аналитический метод; 0.5   | КН63:26:2103001   |
| 1400      | 63:00-6.109                          | 1393                          | 394612.61  | 1393589.07 | Закрепление отсутствует           | Аналитический метод; 0.5   | КН63:26:2103001   |
| 1401      | 63:00-6.109                          | 1394                          | 394570.23  | 1393582.34 | Закрепление отсутствует           | Аналитический метод; 0.5   | КН63:26:2103001   |
| 1402      | 63:00-6.109                          | 1395                          | 394550.42  | 1393579.82 | Закрепление отсутствует           | Аналитический метод; 0.5   | КН63:26:2103001   |
| 1403      | 63:00-6.109                          | 1396                          | 394498.1   | 1393573.22 | Закрепление отсутствует           | Аналитический метод; 0.5   | КН63:26:2103001   |

|      |             |      |           |            |                         |                          |                 |
|------|-------------|------|-----------|------------|-------------------------|--------------------------|-----------------|
| 1404 | 63:00-6.109 | 1397 | 394495.15 | 1393574.87 | Закрепление отсутствует | Аналитический метод; 0.5 | КН63:26:2103001 |
| 1405 | 63:00-6.109 | 1398 | 394492.8  | 1393574.6  | Закрепление отсутствует | Аналитический метод; 0.5 | КН63:26:2103001 |
| 1406 | 63:00-6.109 | 1399 | 394474.15 | 1393586.7  | Закрепление отсутствует | Аналитический метод; 0.5 | КН63:26:2103001 |
| 1407 | 63:00-6.109 | 1400 | 394452.84 | 1393598.68 | Закрепление отсутствует | Аналитический метод; 0.5 | КН63:26:2103001 |
| 1408 | 63:00-6.109 | 1401 | 394449.75 | 1393599.61 | Закрепление отсутствует | Аналитический метод; 0.5 | КН63:26:2103001 |
| 1409 | 63:00-6.109 | 1402 | 394425    | 1393616.21 | Закрепление отсутствует | Аналитический метод; 0.5 | КН63:26:2103001 |
| 1410 | 63:00-6.109 | 1403 | 394333.64 | 1393601.15 | Закрепление отсутствует | Аналитический метод; 0.5 | КН63:26:2103001 |

\_\_\_\_\_

полное наименование должности

\_\_\_\_\_

М.П.

\_\_\_\_\_

подпись

\_\_\_\_\_

инициалы, фамилия

## Раздел 11

### КАДАСТРОВЫЙ ПЛАН ТЕРРИТОРИИ

Лист № 95раздела 11

Всего листов раздела 11: 478

Всего разделов: 11

Всего листов: 827

« 06 » июля 2021 г. № КУВИ-002/2021-83007525

Номер кадастрового квартала: 63:01:0913005

Сведения о характерных точках границ:

|  |  |  | Координаты |  |  | Система координат |
|--|--|--|------------|--|--|-------------------|
|--|--|--|------------|--|--|-------------------|

| Номер п/п | Реестровый (учетный, условный) номер | Обозначение характерных точек | X         | Y          | Описание закрепления на местности | Метод определения координат и средняя квадратическая погрешность положения характерной точки (Mt), м |                 |
|-----------|--------------------------------------|-------------------------------|-----------|------------|-----------------------------------|--|-----------------|
| 1         | 2                                    | 3                             | 4         | 5          | 6                                 | 7  | 8               |
| 1411      | 63:00-6.109                          | 1404                          | 394266.52 | 1393590.12 | Закрепление отсутствует           | Аналитический метод; 0.5   | КН63:26:2103001 |
| 1412      | 63:00-6.109                          | 1405                          | 394219.08 | 1393580.83 | Закрепление отсутствует           | Аналитический метод; 0.5   | КН63:26:2103001 |
| 1413      | 63:00-6.109                          | 1406                          | 394134.94 | 1393562.63 | Закрепление отсутствует           | Аналитический метод; 0.5   | КН63:26:2103001 |
| 1414      | 63:00-6.109                          | 1407                          | 394113.37 | 1393553.35 | Закрепление отсутствует           | Аналитический метод; 0.5   | КН63:26:2103001 |
| 1415      | 63:00-6.109                          | 1408                          | 394072.44 | 1393541.87 | Закрепление отсутствует           | Аналитический метод; 0.5   | КН63:26:2103001 |
| 1416      | 63:00-6.109                          | 1409                          | 394042.47 | 1393535.97 | Закрепление отсутствует           | Аналитический метод; 0.5   | КН63:26:2103001 |
| 1417      | 63:00-6.109                          | 1410                          | 394000.72 | 1393524.5  | Закрепление отсутствует           | Аналитический метод; 0.5   | КН63:26:2103001 |
| 1418      | 63:00-6.109                          | 1411                          | 393953.51 | 1393514.1  | Закрепление отсутствует           | Аналитический метод; 0.5   | КН63:26:2103001 |
| 1419      | 63:00-6.109                          | 1412                          | 393909.42 | 1393506.33 | Закрепление отсутствует           | Аналитический метод; 0.5   | КН63:26:2103001 |
| 1420      | 63:00-6.109                          | 1413                          | 393864.29 | 1393492.82 | Закрепление отсутствует           | Аналитический метод; 0.5   | КН63:26:2103001 |
| 1421      | 63:00-6.109                          | 1414                          | 393818.09 | 1393467.25 | Закрепление отсутствует           | Аналитический метод; 0.5   | КН63:26:2103001 |
| 1422      | 63:00-6.109                          | 1415                          | 393782.57 | 1393462.25 | Закрепление отсутствует           | Аналитический метод; 0.5   | КН63:26:2103001 |
| 1423      | 63:00-6.109                          | 1416                          | 393708.06 | 1393480.95 | Закрепление отсутствует           | Аналитический метод; 0.5   | КН63:26:2103001 |



|      |             |      |           |            |                         |                          |                 |
|------|-------------|------|-----------|------------|-------------------------|--------------------------|-----------------|
| 1424 | 63:00-6.109 | 1417 | 393661.37 | 1393515.65 | Закрепление отсутствует | Аналитический метод; 0.5 | КН63:26:2103001 |
| 1425 | 63:00-6.109 | 1418 | 393596.12 | 1393514.8  | Закрепление отсутствует | Аналитический метод; 0.5 | КН63:26:2103001 |

\_\_\_\_\_

полное наименование должности

М.П.

\_\_\_\_\_

подпись

\_\_\_\_\_

инициалы, фамилия

## Раздел 11

### КАДАСТРОВЫЙ ПЛАН ТЕРРИТОРИИ

Лист № 96раздела 11

Всего листов раздела 11: 478

Всего разделов: 11

Всего листов: 827

« 06 » июля 2021 г. № КУВИ-002/2021-83007525

Номер кадастрового квартала: 63:01:0913005

Сведения о характерных точках границ:

| Номер п/п | Реестровый (учетный, условный) номер | Обозначение характерных точек | Координаты |            | Описание закрепления на местности | Метод определения координат и средняя квадратическая погрешность положения характерной точки (M <sub>t</sub> ), м | Система координат |
|-----------|--------------------------------------|-------------------------------|------------|------------|-----------------------------------|---|-------------------|
|           |                                      |                               | X          | Y          |                                   |   |                   |
| 1         | 2                                    | 3                             | 4          | 5          | 6                                 | 7   | 8                 |
| 1426      | 63:00-6.109                          | 1419                          | 393548.88  | 1393513.68 | Закрепление отсутствует           | Аналитический метод; 0.5  | КН63:26:2103001   |
| 1427      | 63:00-6.109                          | 1420                          | 393449.28  | 1393530.44 | Закрепление отсутствует           | Аналитический метод; 0.5  | КН63:26:2103001   |
| 1428      | 63:00-6.109                          | 1421                          | 393364.47  | 1393663.86 | Закрепление отсутствует           | Аналитический метод; 0.5  | КН63:26:2103001   |

|      |             |      |           |            |                         |                          |                 |
|------|-------------|------|-----------|------------|-------------------------|--------------------------|-----------------|
| 1429 | 63:00-6.109 | 1422 | 393345.75 | 1393693.37 | Закрепление отсутствует | Аналитический метод; 0.5 | КН63:26:2103001 |
| 1430 | 63:00-6.109 | 1423 | 393294.54 | 1393685.08 | Закрепление отсутствует | Аналитический метод; 0.5 | КН63:26:2103001 |
| 1431 | 63:00-6.109 | 1424 | 393258.77 | 1393679.29 | Закрепление отсутствует | Аналитический метод; 0.5 | КН63:26:2103001 |
| 1432 | 63:00-6.109 | 1425 | 393034.5  | 1393640.92 | Закрепление отсутствует | Аналитический метод; 0.5 | КН63:26:2103001 |
| 1433 | 63:00-6.109 | 1426 | 393002.08 | 1393625.4  | Закрепление отсутствует | Аналитический метод; 0.5 | КН63:26:2103001 |
| 1434 | 63:00-6.109 | 1427 | 392960.6  | 1393602.61 | Закрепление отсутствует | Аналитический метод; 0.5 | КН63:26:2103001 |
| 1435 | 63:00-6.109 | 1428 | 392929.55 | 1393584.76 | Закрепление отсутствует | Аналитический метод; 0.5 | КН63:26:2103001 |
| 1436 | 63:00-6.109 | 1429 | 393206.46 | 1393067.91 | Закрепление отсутствует | Аналитический метод; 0.5 | КН63:26:2103001 |
| 1437 | 63:00-6.109 | 1430 | 393195.21 | 1393059.23 | Закрепление отсутствует | Аналитический метод; 0.5 | КН63:26:2103001 |
| 1438 | 63:00-6.109 | 1431 | 393150.89 | 1393030.75 | Закрепление отсутствует | Аналитический метод; 0.5 | КН63:26:2103001 |
| 1439 | 63:00-6.109 | 1432 | 393080    | 1392985.28 | Закрепление отсутствует | Аналитический метод; 0.5 | КН63:26:2103001 |
| 1440 | 63:00-6.109 | 1433 | 392931.92 | 1392890.02 | Закрепление отсутствует | Аналитический метод; 0.5 | КН63:26:2103001 |

\_\_\_\_\_

полное наименование должности

М.П.

\_\_\_\_\_

подпись

\_\_\_\_\_

инициалы, фамилия

## КАДАСТРОВЫЙ ПЛАН ТЕРРИТОРИИ

Лист № 97раздела 11

Всего листов раздела 11: 478

Всего разделов: 11

Всего листов: 827

« 06 » июля 2021 г. № КУВИ-002/2021-83007525

Номер кадастрового квартала: 63:01:0913005

Сведения о характерных точках границ:

| Номер п/п | Реестровый (учетный, условный) номер | Обозначение характерных точек | Координаты |            | Описание закрепления на местности | Метод определения координат и средняя квадратическая погрешность положения характерной точки (Mt), м | Система координат |
|-----------|--------------------------------------|-------------------------------|------------|------------|-----------------------------------|--|-------------------|
|           |                                      |                               | X          | Y          |                                   |  |                   |
| 1         | 2                                    | 3                             | 4          | 5          | 6                                 | 7  | 8                 |
| 1441      | 63:00-6.109                          | 1434                          | 392873.4   | 1392820.36 | Закрепление отсутствует           | Аналитический метод; 0.5   | КН63:26:2103001   |
| 1442      | 63:00-6.109                          | 1435                          | 392879.32  | 1392809.39 | Закрепление отсутствует           | Аналитический метод; 0.5   | КН63:26:2103001   |
| 1443      | 63:00-6.109                          | 1436                          | 392885.21  | 1392800.76 | Закрепление отсутствует           | Аналитический метод; 0.5   | КН63:26:2103001   |
| 1444      | 63:00-6.109                          | 1437                          | 392890.83  | 1392783.58 | Закрепление отсутствует           | Аналитический метод; 0.5   | КН63:26:2103001   |
| 1445      | 63:00-6.109                          | 1438                          | 392889.56  | 1392772.25 | Закрепление отсутствует           | Аналитический метод; 0.5   | КН63:26:2103001   |
| 1446      | 63:00-6.109                          | 1439                          | 392885.61  | 1392759.06 | Закрепление отсутствует           | Аналитический метод; 0.5   | КН63:26:2103001   |
| 1447      | 63:00-6.109                          | 1440                          | 392880.69  | 1392748.9  | Закрепление отсутствует           | Аналитический метод; 0.5   | КН63:26:2103001   |
| 1448      | 63:00-6.109                          | 1441                          | 392872.81  | 1392732.36 | Закрепление отсутствует           | Аналитический метод; 0.5   | КН63:26:2103001   |

|      |             |      |           |            |                         |                          |                 |
|------|-------------|------|-----------|------------|-------------------------|--------------------------|-----------------|
| 1449 | 63:00-6.109 | 1442 | 392852.5  | 1392715.82 | Закрепление отсутствует | Аналитический метод; 0.5 | КН63:26:2103001 |
| 1450 | 63:00-6.109 | 1443 | 392832.61 | 1392701.99 | Закрепление отсутствует | Аналитический метод; 0.5 | КН63:26:2103001 |
| 1451 | 63:00-6.109 | 1444 | 392796.26 | 1392679.31 | Закрепление отсутствует | Аналитический метод; 0.5 | КН63:26:2103001 |
| 1452 | 63:00-6.109 | 1445 | 392773.98 | 1392668.01 | Закрепление отсутствует | Аналитический метод; 0.5 | КН63:26:2103001 |
| 1453 | 63:00-6.109 | 1446 | 392756.46 | 1392652.71 | Закрепление отсутствует | Аналитический метод; 0.5 | КН63:26:2103001 |
| 1454 | 63:00-6.109 | 1447 | 392734.76 | 1392627    | Закрепление отсутствует | Аналитический метод; 0.5 | КН63:26:2103001 |
| 1455 | 63:00-6.109 | 1448 | 392724.35 | 1392616    | Закрепление отсутствует | Аналитический метод; 0.5 | КН63:26:2103001 |

\_\_\_\_\_

полное наименование должности

М.П.

\_\_\_\_\_

подпись

\_\_\_\_\_

инициалы, фамилия

## Раздел 11

### КАДАСТРОВЫЙ ПЛАН ТЕРРИТОРИИ

Лист № 98раздела 11

Всего листов раздела 11: 478

Всего разделов: 11

Всего листов: 827

« 06 » июля 2021 г. № КУВИ-002/2021-83007525

Номер кадастрового квартала: 63:01:0913005

Сведения о характерных точках границ:

|  |  |  | Координаты |  |  | Система координат |
|--|--|--|------------|--|--|-------------------|
|--|--|--|------------|--|--|-------------------|

| Номер п/п | Реестровый (учетный, условный) номер | Обозначение характерных точек | X         | Y          | Описание закрепления на местности | Метод определения координат и средняя квадратическая погрешность положения характерной точки (Mt), м |                 |
|-----------|--------------------------------------|-------------------------------|-----------|------------|-----------------------------------|--|-----------------|
| 1         | 2                                    | 3                             | 4         | 5          | 6                                 | 7  | 8               |
| 1456      | 63:00-6.109                          | 1449                          | 392714.59 | 1392604.91 | Закрепление отсутствует           | Аналитический метод; 0.5   | КН63:26:2103001 |
| 1457      | 63:00-6.109                          | 1450                          | 392697.75 | 1392592    | Закрепление отсутствует           | Аналитический метод; 0.5   | КН63:26:2103001 |
| 1458      | 63:00-6.109                          | 1451                          | 392682.31 | 1392583.67 | Закрепление отсутствует           | Аналитический метод; 0.5   | КН63:26:2103001 |
| 1459      | 63:00-6.109                          | 1452                          | 392670.3  | 1392576.1  | Закрепление отсутствует           | Аналитический метод; 0.5   | КН63:26:2103001 |
| 1460      | 63:00-6.109                          | 1453                          | 392658.82 | 1392567.99 | Закрепление отсутствует           | Аналитический метод; 0.5   | КН63:26:2103001 |
| 1461      | 63:00-6.109                          | 1454                          | 392654.31 | 1392561    | Закрепление отсутствует           | Аналитический метод; 0.5   | КН63:26:2103001 |
| 1462      | 63:00-6.109                          | 1455                          | 392650.91 | 1392552.6  | Закрепление отсутствует           | Аналитический метод; 0.5   | КН63:26:2103001 |
| 1463      | 63:00-6.109                          | 1456                          | 392646.65 | 1392537.55 | Закрепление отсутствует           | Аналитический метод; 0.5   | КН63:26:2103001 |
| 1464      | 63:00-6.109                          | 1457                          | 392640.76 | 1392522.41 | Закрепление отсутствует           | Аналитический метод; 0.5   | КН63:26:2103001 |
| 1465      | 63:00-6.109                          | 1458                          | 392631.31 | 1392510.1  | Закрепление отсутствует           | Аналитический метод; 0.5   | КН63:26:2103001 |
| 1466      | 63:00-6.109                          | 1459                          | 392621.75 | 1392499.91 | Закрепление отсутствует           | Аналитический метод; 0.5   | КН63:26:2103001 |
| 1467      | 63:00-6.109                          | 1460                          | 392614.31 | 1392493.7  | Закрепление отсутствует           | Аналитический метод; 0.5   | КН63:26:2103001 |
| 1468      | 63:00-6.109                          | 1461                          | 392602.8  | 1392486.45 | Закрепление отсутствует           | Аналитический метод; 0.5   | КН63:26:2103001 |

|      |             |      |           |            |                         |                          |                 |
|------|-------------|------|-----------|------------|-------------------------|--------------------------|-----------------|
| 1469 | 63:00-6.109 | 1462 | 392598.59 | 1392479.79 | Закрепление отсутствует | Аналитический метод; 0.5 | КН63:26:2103001 |
| 1470 | 63:00-6.109 | 1463 | 392591.11 | 1392472.96 | Закрепление отсутствует | Аналитический метод; 0.5 | КН63:26:2103001 |

\_\_\_\_\_

полное наименование должности

М.П.

\_\_\_\_\_

подпись

\_\_\_\_\_

инициалы, фамилия

## Раздел 11

### КАДАСТРОВЫЙ ПЛАН ТЕРРИТОРИИ

Лист № 99раздела 11

Всего листов раздела 11: 478

Всего разделов: 11

Всего листов: 827

« 06 » июля 2021 г. № КУВИ-002/2021-83007525

Номер кадастрового квартала: 63:01:0913005

Сведения о характерных точках границ:

| Номер п/п | Реестровый (учетный, условный) номер | Обозначение характерных точек | Координаты |            | Описание закрепления на местности | Метод определения координат и средняя квадратическая погрешность положения характерной точки (M <sub>t</sub> ), м | Система координат |
|-----------|--------------------------------------|-------------------------------|------------|------------|-----------------------------------|---|-------------------|
|           |                                      |                               | X          | Y          |                                   |   |                   |
| 1         | 2                                    | 3                             | 4          | 5          | 6                                 | 7   | 8                 |
| 1471      | 63:00-6.109                          | 1464                          | 392586.31  | 1392469.35 | Закрепление отсутствует           | Аналитический метод; 0.5  | КН63:26:2103001   |
| 1472      | 63:00-6.109                          | 1465                          | 392583.83  | 1392465.51 | Закрепление отсутствует           | Аналитический метод; 0.5  | КН63:26:2103001   |
| 1473      | 63:00-6.109                          | 1466                          | 392584.73  | 1392452.89 | Закрепление отсутствует           | Аналитический метод; 0.5  | КН63:26:2103001   |

|      |             |      |           |            |                         |                          |                 |
|------|-------------|------|-----------|------------|-------------------------|--------------------------|-----------------|
| 1474 | 63:00-6.109 | 1467 | 392584.08 | 1392447.32 | Закрепление отсутствует | Аналитический метод; 0.5 | КН63:26:2103001 |
| 1475 | 63:00-6.109 | 1468 | 392578.6  | 1392439.97 | Закрепление отсутствует | Аналитический метод; 0.5 | КН63:26:2103001 |
| 1476 | 63:00-6.109 | 1469 | 392566.13 | 1392431.19 | Закрепление отсутствует | Аналитический метод; 0.5 | КН63:26:2103001 |
| 1477 | 63:00-6.109 | 1470 | 392557.7  | 1392428.26 | Закрепление отсутствует | Аналитический метод; 0.5 | КН63:26:2103001 |
| 1478 | 63:00-6.109 | 1471 | 392549.9  | 1392435.74 | Закрепление отсутствует | Аналитический метод; 0.5 | КН63:26:2103001 |
| 1479 | 63:00-6.109 | 1472 | 392543.01 | 1392437.26 | Закрепление отсутствует | Аналитический метод; 0.5 | КН63:26:2103001 |
| 1480 | 63:00-6.109 | 1473 | 392536.73 | 1392435.05 | Закрепление отсутствует | Аналитический метод; 0.5 | КН63:26:2103001 |
| 1481 | 63:00-6.109 | 1474 | 392530.67 | 1392426.37 | Закрепление отсутствует | Аналитический метод; 0.5 | КН63:26:2103001 |
| 1482 | 63:00-6.109 | 1475 | 392520.93 | 1392415.88 | Закрепление отсутствует | Аналитический метод; 0.5 | КН63:26:2103001 |
| 1483 | 63:00-6.109 | 1476 | 392514.54 | 1392408.46 | Закрепление отсутствует | Аналитический метод; 0.5 | КН63:26:2103001 |
| 1484 | 63:00-6.109 | 1477 | 392511.74 | 1392400.66 | Закрепление отсутствует | Аналитический метод; 0.5 | КН63:26:2103001 |
| 1485 | 63:00-6.109 | 1478 | 392508.98 | 1392394.07 | Закрепление отсутствует | Аналитический метод; 0.5 | КН63:26:2103001 |

\_\_\_\_\_

полное наименование должности

М.П.

\_\_\_\_\_

подпись

\_\_\_\_\_

инициалы, фамилия

## КАДАСТРОВЫЙ ПЛАН ТЕРРИТОРИИ

Лист № 100 раздела 11

Всего листов раздела 11: 478

Всего разделов: 11

Всего листов: 827

« 06 » июля 2021 г. № КУВИ-002/2021-83007525

Номер кадастрового квартала: 63:01:0913005

Сведения о характерных точках границ:

| Номер п/п | Реестровый (учетный, условный) номер | Обозначение характерных точек | Координаты |            | Описание закрепления на местности | Метод определения координат и средняя квадратическая погрешность положения характерной точки (M <sub>t</sub> ), м | Система координат |
|-----------|--------------------------------------|-------------------------------|------------|------------|-----------------------------------|---|-------------------|
|           |                                      |                               | X          | Y          |                                   |   |                   |
| 1         | 2                                    | 3                             | 4          | 5          | 6                                 | 7   | 8                 |
| 1486      | 63:00-6.109                          | 1479                          | 392502.64  | 1392388.2  | Закрепление отсутствует           | Аналитический метод; 0.5  | КН63:26:2103001   |
| 1487      | 63:00-6.109                          | 1480                          | 392495.09  | 1392385.22 | Закрепление отсутствует           | Аналитический метод; 0.5  | КН63:26:2103001   |
| 1488      | 63:00-6.109                          | 1481                          | 392432.35  | 1392402.24 | Закрепление отсутствует           | Аналитический метод; 0.5  | КН63:26:2103001   |
| 1489      | 63:00-6.109                          | 1482                          | 392424.35  | 1392396.31 | Закрепление отсутствует           | Аналитический метод; 0.5  | КН63:26:2103001   |
| 1490      | 63:00-6.109                          | 1483                          | 392419.69  | 1392395.81 | Закрепление отсутствует           | Аналитический метод; 0.5  | КН63:26:2103001   |
| 1491      | 63:00-6.109                          | 1484                          | 392418.41  | 1392394.66 | Закрепление отсутствует           | Аналитический метод; 0.5  | КН63:26:2103001   |
| 1492      | 63:00-6.109                          | 1485                          | 392418.05  | 1392391.34 | Закрепление отсутствует           | Аналитический метод; 0.5  | КН63:26:2103001   |
| 1493      | 63:00-6.109                          | 1486                          | 392416.38  | 1392388.42 | Закрепление отсутствует           | Аналитический метод; 0.5  | КН63:26:2103001   |



|      |             |      |           |            |                         |                          |                 |
|------|-------------|------|-----------|------------|-------------------------|--------------------------|-----------------|
| 1494 | 63:00-6.109 | 1487 | 392410.5  | 1392383.86 | Закрепление отсутствует | Аналитический метод; 0.5 | КН63:26:2103001 |
| 1495 | 63:00-6.109 | 1488 | 392395.89 | 1392375.56 | Закрепление отсутствует | Аналитический метод; 0.5 | КН63:26:2103001 |
| 1496 | 63:00-6.109 | 1489 | 392389.1  | 1392373.15 | Закрепление отсутствует | Аналитический метод; 0.5 | КН63:26:2103001 |
| 1497 | 63:00-6.109 | 1490 | 392382.5  | 1392370.51 | Закрепление отсутствует | Аналитический метод; 0.5 | КН63:26:2103001 |
| 1498 | 63:00-6.109 | 1491 | 392379.45 | 1392370.97 | Закрепление отсутствует | Аналитический метод; 0.5 | КН63:26:2103001 |
| 1499 | 63:00-6.109 | 1492 | 392376.16 | 1392375.05 | Закрепление отсутствует | Аналитический метод; 0.5 | КН63:26:2103001 |
| 1500 | 63:00-6.109 | 1493 | 392369.95 | 1392380.52 | Закрепление отсутствует | Аналитический метод; 0.5 | КН63:26:2103001 |

\_\_\_\_\_

полное наименование должности

\_\_\_\_\_

М.П.

\_\_\_\_\_

подпись

\_\_\_\_\_

инициалы, фамилия

## Раздел 11

### КАДАСТРОВЫЙ ПЛАН ТЕРРИТОРИИ

Лист № 101раздела 11

Всего листов раздела 11: 478

Всего разделов: 11

Всего листов: 827

« 06 » июля 2021 г. № КУВИ-002/2021-83007525

Номер кадастрового квартала: 63:01:0913005

Сведения о характерных точках границ:

|  |  |  | Координаты |  |  | Система координат |
|--|--|--|------------|--|--|-------------------|
|--|--|--|------------|--|--|-------------------|

| Номер п/п | Реестровый (учетный, условный) номер | Обозначение характерных точек | X         | Y          | Описание закрепления на местности | Метод определения координат и средняя квадратическая погрешность положения характерной точки (Mt), м |                 |
|-----------|--------------------------------------|-------------------------------|-----------|------------|-----------------------------------|--|-----------------|
| 1         | 2                                    | 3                             | 4         | 5          | 6                                 | 7  | 8               |
| 1501      | 63:00-6.109                          | 1494                          | 392366.97 | 1392383.9  | Закрепление отсутствует           | Аналитический метод; 0.5   | КН63:26:2103001 |
| 1502      | 63:00-6.109                          | 1495                          | 392366.71 | 1392387.05 | Закрепление отсутствует           | Аналитический метод; 0.5   | КН63:26:2103001 |
| 1503      | 63:00-6.109                          | 1496                          | 392367.12 | 1392388.1  | Закрепление отсутствует           | Аналитический метод; 0.5   | КН63:26:2103001 |
| 1504      | 63:00-6.109                          | 1497                          | 392366.94 | 1392388.27 | Закрепление отсутствует           | Аналитический метод; 0.5   | КН63:26:2103001 |
| 1505      | 63:00-6.109                          | 1498                          | 392362.98 | 1392388.27 | Закрепление отсутствует           | Аналитический метод; 0.5   | КН63:26:2103001 |
| 1506      | 63:00-6.109                          | 1499                          | 392359.56 | 1392388.11 | Закрепление отсутствует           | Аналитический метод; 0.5   | КН63:26:2103001 |
| 1507      | 63:00-6.109                          | 1500                          | 392358.25 | 1392385.48 | Закрепление отсутствует           | Аналитический метод; 0.5   | КН63:26:2103001 |
| 1508      | 63:00-6.109                          | 1501                          | 392354.96 | 1392383.3  | Закрепление отсутствует           | Аналитический метод; 0.5   | КН63:26:2103001 |
| 1509      | 63:00-6.109                          | 1502                          | 392349.78 | 1392383.92 | Закрепление отсутствует           | Аналитический метод; 0.5   | КН63:26:2103001 |
| 1510      | 63:00-6.109                          | 1503                          | 392345.73 | 1392386.88 | Закрепление отсутствует           | Аналитический метод; 0.5   | КН63:26:2103001 |
| 1511      | 63:00-6.109                          | 1504                          | 392339.8  | 1392393.35 | Закрепление отсутствует           | Аналитический метод; 0.5   | КН63:26:2103001 |
| 1512      | 63:00-6.109                          | 1505                          | 392335.95 | 1392397.26 | Закрепление отсутствует           | Аналитический метод; 0.5   | КН63:26:2103001 |
| 1513      | 63:00-6.109                          | 1506                          | 392327.6  | 1392401.21 | Закрепление отсутствует           | Аналитический метод; 0.5   | КН63:26:2103001 |

|      |             |      |           |            |                         |                          |                 |
|------|-------------|------|-----------|------------|-------------------------|--------------------------|-----------------|
| 1514 | 63:00-6.109 | 1507 | 392320.1  | 1392405.6  | Закрепление отсутствует | Аналитический метод; 0.5 | КН63:26:2103001 |
| 1515 | 63:00-6.109 | 1508 | 392311.16 | 1392410.53 | Закрепление отсутствует | Аналитический метод; 0.5 | КН63:26:2103001 |

\_\_\_\_\_

полное наименование должности

М.П.

\_\_\_\_\_

подпись

\_\_\_\_\_

инициалы, фамилия

## Раздел 11

### КАДАСТРОВЫЙ ПЛАН ТЕРРИТОРИИ

Лист № 102раздела 11

Всего листов раздела 11: 478

Всего разделов: 11

Всего листов: 827

« 06 » июля 2021 г. № КУВИ-002/2021-83007525

Номер кадастрового квартала: 63:01:0913005

Сведения о характерных точках границ:

| Номер п/п | Реестровый (учетный, условный) номер | Обозначение характерных точек | Координаты |            | Описание закрепления на местности | Метод определения координат и средняя квадратическая погрешность положения характерной точки (M <sub>t</sub> ), м | Система координат |
|-----------|--------------------------------------|-------------------------------|------------|------------|-----------------------------------|---|-------------------|
|           |                                      |                               | X          | Y          |                                   |   |                   |
| 1         | 2                                    | 3                             | 4          | 5          | 6                                 | 7   | 8                 |
| 1516      | 63:00-6.109                          | 1509                          | 392305.32  | 1392414.15 | Закрепление отсутствует           | Аналитический метод; 0.5  | КН63:26:2103001   |
| 1517      | 63:00-6.109                          | 1510                          | 392296.86  | 1392418.75 | Закрепление отсутствует           | Аналитический метод; 0.5  | КН63:26:2103001   |
| 1518      | 63:00-6.109                          | 1511                          | 392288.38  | 1392424.65 | Закрепление отсутствует           | Аналитический метод; 0.5  | КН63:26:2103001   |

|      |             |      |           |            |                         |                          |                 |
|------|-------------|------|-----------|------------|-------------------------|--------------------------|-----------------|
| 1519 | 63:00-6.109 | 1512 | 392279.84 | 1392431.47 | Закрепление отсутствует | Аналитический метод; 0.5 | КН63:26:2103001 |
| 1520 | 63:00-6.109 | 1513 | 392271.1  | 1392438.01 | Закрепление отсутствует | Аналитический метод; 0.5 | КН63:26:2103001 |
| 1521 | 63:00-6.109 | 1514 | 392264.07 | 1392443.22 | Закрепление отсутствует | Аналитический метод; 0.5 | КН63:26:2103001 |
| 1522 | 63:00-6.109 | 1515 | 392254.13 | 1392446.91 | Закрепление отсутствует | Аналитический метод; 0.5 | КН63:26:2103001 |
| 1523 | 63:00-6.109 | 1516 | 392249.25 | 1392451.79 | Закрепление отсутствует | Аналитический метод; 0.5 | КН63:26:2103001 |
| 1524 | 63:00-6.109 | 1517 | 392245.96 | 1392454.25 | Закрепление отсутствует | Аналитический метод; 0.5 | КН63:26:2103001 |
| 1525 | 63:00-6.109 | 1518 | 392242.26 | 1392455.6  | Закрепление отсутствует | Аналитический метод; 0.5 | КН63:26:2103001 |
| 1526 | 63:00-6.109 | 1519 | 392238.75 | 1392456.36 | Закрепление отсутствует | Аналитический метод; 0.5 | КН63:26:2103001 |
| 1527 | 63:00-6.109 | 1520 | 392235.15 | 1392457.87 | Закрепление отсутствует | Аналитический метод; 0.5 | КН63:26:2103001 |
| 1528 | 63:00-6.109 | 1521 | 392232.74 | 1392459.48 | Закрепление отсутствует | Аналитический метод; 0.5 | КН63:26:2103001 |
| 1529 | 63:00-6.109 | 1522 | 392229.14 | 1392464.01 | Закрепление отсутствует | Аналитический метод; 0.5 | КН63:26:2103001 |
| 1530 | 63:00-6.109 | 1523 | 392226.91 | 1392467.16 | Закрепление отсутствует | Аналитический метод; 0.5 | КН63:26:2103001 |

\_\_\_\_\_

полное наименование должности

М.П.

\_\_\_\_\_

подпись

\_\_\_\_\_

инициалы, фамилия

## КАДАСТРОВЫЙ ПЛАН ТЕРРИТОРИИ

Лист № 103 раздела 11

Всего листов раздела 11: 478

Всего разделов: 11

Всего листов: 827

« 06 » июля 2021 г. № КУВИ-002/2021-83007525

Номер кадастрового квартала: 63:01:0913005

Сведения о характерных точках границ:

| Номер п/п | Реестровый (учетный, условный) номер | Обозначение характерных точек | Координаты |            | Описание закрепления на местности | Метод определения координат и средняя квадратическая погрешность положения характерной точки (M <sub>t</sub> ), м | Система координат |
|-----------|--------------------------------------|-------------------------------|------------|------------|-----------------------------------|---|-------------------|
|           |                                      |                               | X          | Y          |                                   |   |                   |
| 1         | 2                                    | 3                             | 4          | 5          | 6                                 | 7   | 8                 |
| 1531      | 63:00-6.109                          | 1524                          | 392222.21  | 1392469.91 | Закрепление отсутствует           | Аналитический метод; 0.5  | КН63:26:2103001   |
| 1532      | 63:00-6.109                          | 1525                          | 392215.55  | 1392473.42 | Закрепление отсутствует           | Аналитический метод; 0.5  | КН63:26:2103001   |
| 1533      | 63:00-6.109                          | 1526                          | 392208.58  | 1392478.54 | Закрепление отсутствует           | Аналитический метод; 0.5  | КН63:26:2103001   |
| 1534      | 63:00-6.109                          | 1527                          | 392199.76  | 1392484.61 | Закрепление отсутствует           | Аналитический метод; 0.5  | КН63:26:2103001   |
| 1535      | 63:00-6.109                          | 1528                          | 392193.66  | 1392489.96 | Закрепление отсутствует           | Аналитический метод; 0.5  | КН63:26:2103001   |
| 1536      | 63:00-6.109                          | 1529                          | 392186.36  | 1392496.56 | Закрепление отсутствует           | Аналитический метод; 0.5  | КН63:26:2103001   |
| 1537      | 63:00-6.109                          | 1530                          | 392172.8   | 1392507.56 | Закрепление отсутствует           | Аналитический метод; 0.5  | КН63:26:2103001   |
| 1538      | 63:00-6.109                          | 1531                          | 392136.96  | 1392529.21 | Закрепление отсутствует           | Аналитический метод; 0.5  | КН63:26:2103001   |

|      |             |      |           |            |                         |                          |                 |
|------|-------------|------|-----------|------------|-------------------------|--------------------------|-----------------|
| 1539 | 63:00-6.109 | 1532 | 392107.02 | 1392546.33 | Закрепление отсутствует | Аналитический метод; 0.5 | КН63:26:2103001 |
| 1540 | 63:00-6.109 | 1533 | 392076.1  | 1392562.61 | Закрепление отсутствует | Аналитический метод; 0.5 | КН63:26:2103001 |
| 1541 | 63:00-6.109 | 1534 | 392060.04 | 1392573.09 | Закрепление отсутствует | Аналитический метод; 0.5 | КН63:26:2103001 |
| 1542 | 63:00-6.109 | 1535 | 392029.26 | 1392595.15 | Закрепление отсутствует | Аналитический метод; 0.5 | КН63:26:2103001 |
| 1543 | 63:00-6.109 | 1536 | 391999.94 | 1392610.81 | Закрепление отсутствует | Аналитический метод; 0.5 | КН63:26:2103001 |
| 1544 | 63:00-6.109 | 1537 | 391969.2  | 1392627.35 | Закрепление отсутствует | Аналитический метод; 0.5 | КН63:26:2103001 |
| 1545 | 63:00-6.109 | 1538 | 391964.65 | 1392632.87 | Закрепление отсутствует | Аналитический метод; 0.5 | КН63:26:2103001 |

\_\_\_\_\_

полное наименование должности

М.П.

\_\_\_\_\_

подпись

\_\_\_\_\_

инициалы, фамилия

## Раздел 11

### КАДАСТРОВЫЙ ПЛАН ТЕРРИТОРИИ

Лист № 104раздела 11

Всего листов раздела 11: 478

Всего разделов: 11

Всего листов: 827

« 06 » июля 2021 г. № КУВИ-002/2021-83007525

Номер кадастрового квартала: 63:01:0913005

Сведения о характерных точках границ:

|  |  |  | Координаты |  |  | Система координат |
|--|--|--|------------|--|--|-------------------|
|--|--|--|------------|--|--|-------------------|

| Номер п/п | Реестровый (учетный, условный) номер | Обозначение характерных точек | X         | Y          | Описание закрепления на местности | Метод определения координат и средняя квадратическая погрешность положения характерной точки (Mt), м |                 |
|-----------|--------------------------------------|-------------------------------|-----------|------------|-----------------------------------|--|-----------------|
| 1         | 2                                    | 3                             | 4         | 5          | 6                                 | 7  | 8               |
| 1546      | 63:00-6.109                          | 1539                          | 391959.62 | 1392643.2  | Закрепление отсутствует           | Аналитический метод; 0.5   | КН63:26:2103001 |
| 1547      | 63:00-6.109                          | 1540                          | 391954.11 | 1392663.15 | Закрепление отсутствует           | Аналитический метод; 0.5   | КН63:26:2103001 |
| 1548      | 63:00-6.109                          | 1541                          | 391949.66 | 1392669.28 | Закрепление отсутствует           | Аналитический метод; 0.5   | КН63:26:2103001 |
| 1549      | 63:00-6.109                          | 1542                          | 391942.75 | 1392674.53 | Закрепление отсутствует           | Аналитический метод; 0.5   | КН63:26:2103001 |
| 1550      | 63:00-6.109                          | 1543                          | 391932.05 | 1392675.05 | Закрепление отсутствует           | Аналитический метод; 0.5   | КН63:26:2103001 |
| 1551      | 63:00-6.109                          | 1544                          | 391918.08 | 1392674.5  | Закрепление отсутствует           | Аналитический метод; 0.5   | КН63:26:2103001 |
| 1552      | 63:00-6.109                          | 1545                          | 391905.29 | 1392675.66 | Закрепление отсутствует           | Аналитический метод; 0.5   | КН63:26:2103001 |
| 1553      | 63:00-6.109                          | 1546                          | 391895.61 | 1392675.37 | Закрепление отсутствует           | Аналитический метод; 0.5   | КН63:26:2103001 |
| 1554      | 63:00-6.109                          | 1547                          | 391889.8  | 1392676.91 | Закрепление отсутствует           | Аналитический метод; 0.5   | КН63:26:2103001 |
| 1555      | 63:00-6.109                          | 1548                          | 391867.25 | 1392691.99 | Закрепление отсутствует           | Аналитический метод; 0.5   | КН63:26:2103001 |
| 1556      | 63:00-6.109                          | 1549                          | 391855.15 | 1392695.17 | Закрепление отсутствует           | Аналитический метод; 0.5   | КН63:26:2103001 |
| 1557      | 63:00-6.109                          | 1550                          | 391845.38 | 1392699.02 | Закрепление отсутствует           | Аналитический метод; 0.5   | КН63:26:2103001 |
| 1558      | 63:00-6.109                          | 1551                          | 391840.3  | 1392702.92 | Закрепление отсутствует           | Аналитический метод; 0.5   | КН63:26:2103001 |

|      |             |      |           |            |                         |                          |                 |
|------|-------------|------|-----------|------------|-------------------------|--------------------------|-----------------|
| 1559 | 63:00-6.109 | 1552 | 391834.61 | 1392707.69 | Закрепление отсутствует | Аналитический метод; 0.5 | КН63:26:2103001 |
| 1560 | 63:00-6.109 | 1553 | 391818.45 | 1392712.3  | Закрепление отсутствует | Аналитический метод; 0.5 | КН63:26:2103001 |

\_\_\_\_\_

полное наименование должности

М.П.

\_\_\_\_\_

подпись

\_\_\_\_\_

инициалы, фамилия

## Раздел 11

### КАДАСТРОВЫЙ ПЛАН ТЕРРИТОРИИ

Лист № 105раздела 11

Всего листов раздела 11: 478

Всего разделов: 11

Всего листов: 827

« 06 » июля 2021 г. № КУВИ-002/2021-83007525

Номер кадастрового квартала: 63:01:0913005

Сведения о характерных точках границ:

| Номер п/п | Реестровый (учетный, условный) номер | Обозначение характерных точек | Координаты |            | Описание закрепления на местности | Метод определения координат и средняя квадратическая погрешность положения характерной точки (M <sub>t</sub> ), м | Система координат |
|-----------|--------------------------------------|-------------------------------|------------|------------|-----------------------------------|---|-------------------|
|           |                                      |                               | X          | Y          |                                   |   |                   |
| 1         | 2                                    | 3                             | 4          | 5          | 6                                 | 7   | 8                 |
| 1561      | 63:00-6.109                          | 1554                          | 391814.14  | 1392714.84 | Закрепление отсутствует           | Аналитический метод; 0.5  | КН63:26:2103001   |
| 1562      | 63:00-6.109                          | 1555                          | 391808.58  | 1392718.12 | Закрепление отсутствует           | Аналитический метод; 0.5  | КН63:26:2103001   |
| 1563      | 63:00-6.109                          | 1556                          | 391803.04  | 1392720.98 | Закрепление отсутствует           | Аналитический метод; 0.5  | КН63:26:2103001   |



|      |             |      |           |            |                         |                          |                 |
|------|-------------|------|-----------|------------|-------------------------|--------------------------|-----------------|
| 1564 | 63:00-6.109 | 1557 | 391797.3  | 1392726.18 | Закрепление отсутствует | Аналитический метод; 0.5 | КН63:26:2103001 |
| 1565 | 63:00-6.109 | 1558 | 391795.87 | 1392739.15 | Закрепление отсутствует | Аналитический метод; 0.5 | КН63:26:2103001 |
| 1566 | 63:00-6.109 | 1559 | 391797.38 | 1392751.46 | Закрепление отсутствует | Аналитический метод; 0.5 | КН63:26:2103001 |
| 1567 | 63:00-6.109 | 1560 | 391830.96 | 1392822.2  | Закрепление отсутствует | Аналитический метод; 0.5 | КН63:26:2103001 |
| 1568 | 63:00-6.109 | 1561 | 391856.99 | 1392858.6  | Закрепление отсутствует | Аналитический метод; 0.5 | КН63:26:2103001 |
| 1569 | 63:00-6.109 | 1562 | 391866.65 | 1392893.43 | Закрепление отсутствует | Аналитический метод; 0.5 | КН63:26:2103001 |
| 1570 | 63:00-6.109 | 1563 | 391851.3  | 1392953.36 | Закрепление отсутствует | Аналитический метод; 0.5 | КН63:26:2103001 |
| 1571 | 63:00-6.109 | 1564 | 391850.14 | 1392963.33 | Закрепление отсутствует | Аналитический метод; 0.5 | КН63:26:2103001 |
| 1572 | 63:00-6.109 | 1565 | 391851.76 | 1392977.54 | Закрепление отсутствует | Аналитический метод; 0.5 | КН63:26:2103001 |
| 1573 | 63:00-6.109 | 1566 | 391855.36 | 1392992.58 | Закрепление отсутствует | Аналитический метод; 0.5 | КН63:26:2103001 |
| 1574 | 63:00-6.109 | 1567 | 391861.7  | 1393001.86 | Закрепление отсутствует | Аналитический метод; 0.5 | КН63:26:2103001 |
| 1575 | 63:00-6.109 | 1568 | 391863.29 | 1393008.35 | Закрепление отсутствует | Аналитический метод; 0.5 | КН63:26:2103001 |

\_\_\_\_\_

полное наименование должности

М.П.

\_\_\_\_\_

подпись

\_\_\_\_\_

инициалы, фамилия

## КАДАСТРОВЫЙ ПЛАН ТЕРРИТОРИИ

Лист № 106 раздела 11

Всего листов раздела 11: 478

Всего разделов: 11

Всего листов: 827

« 06 » июля 2021 г. № КУВИ-002/2021-83007525

Номер кадастрового квартала: 63:01:0913005

Сведения о характерных точках границ:

| Номер п/п | Реестровый (учетный, условный) номер | Обозначение характерных точек | Координаты |            | Описание закрепления на местности | Метод определения координат и средняя квадратическая погрешность положения характерной точки (M <sub>t</sub> ), м | Система координат |
|-----------|--------------------------------------|-------------------------------|------------|------------|-----------------------------------|---|-------------------|
|           |                                      |                               | X          | Y          |                                   |   |                   |
| 1         | 2                                    | 3                             | 4          | 5          | 6                                 | 7   | 8                 |
| 1576      | 63:00-6.109                          | 1569                          | 391871.65  | 1393015.09 | Закрепление отсутствует           | Аналитический метод; 0.5  | КН63:26:2103001   |
| 1577      | 63:00-6.109                          | 1570                          | 391876.96  | 1393059    | Закрепление отсутствует           | Аналитический метод; 0.5  | КН63:26:2103001   |
| 1578      | 63:00-6.109                          | 1571                          | 391865.51  | 1393069.4  | Закрепление отсутствует           | Аналитический метод; 0.5  | КН63:26:2103001   |
| 1579      | 63:00-6.109                          | 1572                          | 391861.52  | 1393080.46 | Закрепление отсутствует           | Аналитический метод; 0.5  | КН63:26:2103001   |
| 1580      | 63:00-6.109                          | 1573                          | 391868.71  | 1393086.61 | Закрепление отсутствует           | Аналитический метод; 0.5  | КН63:26:2103001   |
| 1581      | 63:00-6.109                          | 1574                          | 391873.42  | 1393092.86 | Закрепление отсутствует           | Аналитический метод; 0.5  | КН63:26:2103001   |
| 1582      | 63:00-6.109                          | 1575                          | 391872.21  | 1393099.36 | Закрепление отсутствует           | Аналитический метод; 0.5  | КН63:26:2103001   |
| 1583      | 63:00-6.109                          | 1576                          | 391865.02  | 1393105.11 | Закрепление отсутствует           | Аналитический метод; 0.5  | КН63:26:2103001   |

|      |             |      |           |            |                         |                          |                 |
|------|-------------|------|-----------|------------|-------------------------|--------------------------|-----------------|
| 1584 | 63:00-6.109 | 1577 | 391856.99 | 1393114.36 | Закрепление отсутствует | Аналитический метод; 0.5 | КН63:26:2103001 |
| 1585 | 63:00-6.109 | 1578 | 391853.13 | 1393128.9  | Закрепление отсутствует | Аналитический метод; 0.5 | КН63:26:2103001 |
| 1586 | 63:00-6.109 | 1579 | 391849.09 | 1393139    | Закрепление отсутствует | Аналитический метод; 0.5 | КН63:26:2103001 |
| 1587 | 63:00-6.109 | 1580 | 391830.57 | 1393158.61 | Закрепление отсутствует | Аналитический метод; 0.5 | КН63:26:2103001 |
| 1588 | 63:00-6.109 | 1581 | 391821.11 | 1393181.33 | Закрепление отсутствует | Аналитический метод; 0.5 | КН63:26:2103001 |
| 1589 | 63:00-6.109 | 1582 | 391810.32 | 1393183.75 | Закрепление отсутствует | Аналитический метод; 0.5 | КН63:26:2103001 |
| 1590 | 63:00-6.109 | 1583 | 391802.06 | 1393188.08 | Закрепление отсутствует | Аналитический метод; 0.5 | КН63:26:2103001 |

\_\_\_\_\_

полное наименование должности

М.П.

\_\_\_\_\_

подпись

\_\_\_\_\_

инициалы, фамилия

## Раздел 11

### КАДАСТРОВЫЙ ПЛАН ТЕРРИТОРИИ

Лист № 107раздела 11

Всего листов раздела 11: 478

Всего разделов: 11

Всего листов: 827

« 06 » июля 2021 г. № КУВИ-002/2021-83007525

Номер кадастрового квартала: 63:01:0913005

Сведения о характерных точках границ:

|  |  |  | Координаты |  |  | Система координат |
|--|--|--|------------|--|--|-------------------|
|--|--|--|------------|--|--|-------------------|

| Номер п/п | Реестровый (учетный, условный) номер | Обозначение характерных точек | X         | Y          | Описание закрепления на местности | Метод определения координат и средняя квадратическая погрешность положения характерной точки (Mt), м |                 |
|-----------|--------------------------------------|-------------------------------|-----------|------------|-----------------------------------|--|-----------------|
| 1         | 2                                    | 3                             | 4         | 5          | 6                                 | 7  | 8               |
| 1591      | 63:00-6.109                          | 1584                          | 391801.95 | 1393196.99 | Закрепление отсутствует           | Аналитический метод; 0.5   | КН63:26:2103001 |
| 1592      | 63:00-6.109                          | 1585                          | 391796.83 | 1393205.15 | Закрепление отсутствует           | Аналитический метод; 0.5   | КН63:26:2103001 |
| 1593      | 63:00-6.109                          | 1586                          | 391784.55 | 1393207.65 | Закрепление отсутствует           | Аналитический метод; 0.5   | КН63:26:2103001 |
| 1594      | 63:00-6.109                          | 1587                          | 391762.28 | 1393232.37 | Закрепление отсутствует           | Аналитический метод; 0.5   | КН63:26:2103001 |
| 1595      | 63:00-6.109                          | 1588                          | 391751.29 | 1393239.04 | Закрепление отсутствует           | Аналитический метод; 0.5   | КН63:26:2103001 |
| 1596      | 63:00-6.109                          | 1589                          | 391729.17 | 1393249.65 | Закрепление отсутствует           | Аналитический метод; 0.5   | КН63:26:2103001 |
| 1597      | 63:00-6.109                          | 1590                          | 391716.52 | 1393249.42 | Закрепление отсутствует           | Аналитический метод; 0.5   | КН63:26:2103001 |
| 1598      | 63:00-6.109                          | 1591                          | 391707.32 | 1393243.12 | Закрепление отсутствует           | Аналитический метод; 0.5   | КН63:26:2103001 |
| 1599      | 63:00-6.109                          | 1592                          | 391692.08 | 1393234.09 | Закрепление отсутствует           | Аналитический метод; 0.5   | КН63:26:2103001 |
| 1600      | 63:00-6.109                          | 1593                          | 391683.95 | 1393229.47 | Закрепление отсутствует           | Аналитический метод; 0.5   | КН63:26:2103001 |
| 1601      | 63:00-6.109                          | 1594                          | 391693.37 | 1393211.72 | Закрепление отсутствует           | Аналитический метод; 0.5   | КН63:26:2103001 |
| 1602      | 63:00-6.109                          | 1595                          | 391693.85 | 1393199.8  | Закрепление отсутствует           | Аналитический метод; 0.5   | КН63:26:2103001 |
| 1603      | 63:00-6.109                          | 1596                          | 391692.22 | 1393194.95 | Закрепление отсутствует           | Аналитический метод; 0.5   | КН63:26:2103001 |

|      |             |      |           |            |                         |                          |                 |
|------|-------------|------|-----------|------------|-------------------------|--------------------------|-----------------|
| 1604 | 63:00-6.109 | 1597 | 391691.78 | 1393194.18 | Закрепление отсутствует | Аналитический метод; 0.5 | КН63:26:2103001 |
| 1605 | 63:00-6.109 | 1598 | 391686.22 | 1393191.02 | Закрепление отсутствует | Аналитический метод; 0.5 | КН63:26:2103001 |

\_\_\_\_\_

полное наименование должности

М.П.

\_\_\_\_\_

подпись

\_\_\_\_\_

инициалы, фамилия

## Раздел 11

### КАДАСТРОВЫЙ ПЛАН ТЕРРИТОРИИ

Лист № 108раздела 11

Всего листов раздела 11: 478

Всего разделов: 11

Всего листов: 827

« 06 » июля 2021 г. № КУВИ-002/2021-83007525

Номер кадастрового квартала: 63:01:0913005

Сведения о характерных точках границ:

| Номер п/п | Реестровый (учетный, условный) номер | Обозначение характерных точек | Координаты |            | Описание закрепления на местности | Метод определения координат и средняя квадратическая погрешность положения характерной точки (M <sub>t</sub> ), м | Система координат |
|-----------|--------------------------------------|-------------------------------|------------|------------|-----------------------------------|---|-------------------|
|           |                                      |                               | X          | Y          |                                   |   |                   |
| 1         | 2                                    | 3                             | 4          | 5          | 6                                 | 7   | 8                 |
| 1606      | 63:00-6.109                          | 1599                          | 391677.32  | 1393188.28 | Закрепление отсутствует           | Аналитический метод; 0.5  | КН63:26:2103001   |
| 1607      | 63:00-6.109                          | 1600                          | 391663.87  | 1393179.48 | Закрепление отсутствует           | Аналитический метод; 0.5  | КН63:26:2103001   |
| 1608      | 63:00-6.109                          | 1601                          | 391638.01  | 1393165.71 | Закрепление отсутствует           | Аналитический метод; 0.5  | КН63:26:2103001   |

|      |             |      |           |            |                         |                          |                 |
|------|-------------|------|-----------|------------|-------------------------|--------------------------|-----------------|
| 1609 | 63:00-6.109 | 1602 | 391621.23 | 1393167.4  | Закрепление отсутствует | Аналитический метод; 0.5 | КН63:26:2103001 |
| 1610 | 63:00-6.109 | 1603 | 391596.18 | 1393173.43 | Закрепление отсутствует | Аналитический метод; 0.5 | КН63:26:2103001 |
| 1611 | 63:00-6.109 | 1604 | 391571.69 | 1393180.4  | Закрепление отсутствует | Аналитический метод; 0.5 | КН63:26:2103001 |
| 1612 | 63:00-6.109 | 1605 | 391544.72 | 1393193.41 | Закрепление отсутствует | Аналитический метод; 0.5 | КН63:26:2103001 |
| 1613 | 63:00-6.109 | 1606 | 391532.72 | 1393203.66 | Закрепление отсутствует | Аналитический метод; 0.5 | КН63:26:2103001 |
| 1614 | 63:00-6.109 | 1607 | 391526.62 | 1393217.87 | Закрепление отсутствует | Аналитический метод; 0.5 | КН63:26:2103001 |
| 1615 | 63:00-6.109 | 1608 | 391522.66 | 1393224.99 | Закрепление отсутствует | Аналитический метод; 0.5 | КН63:26:2103001 |
| 1616 | 63:00-6.109 | 1609 | 391514.56 | 1393237.62 | Закрепление отсутствует | Аналитический метод; 0.5 | КН63:26:2103001 |
| 1617 | 63:00-6.109 | 1610 | 391509.24 | 1393246.73 | Закрепление отсутствует | Аналитический метод; 0.5 | КН63:26:2103001 |
| 1618 | 63:00-6.109 | 1611 | 391508.99 | 1393248.1  | Закрепление отсутствует | Аналитический метод; 0.5 | КН63:26:2103001 |
| 1619 | 63:00-6.109 | 1612 | 391489.4  | 1393255.54 | Закрепление отсутствует | Аналитический метод; 0.5 | КН63:26:2103001 |
| 1620 | 63:00-6.109 | 1613 | 391476.87 | 1393264.16 | Закрепление отсутствует | Аналитический метод; 0.5 | КН63:26:2103001 |

\_\_\_\_\_

полное наименование должности

М.П.

\_\_\_\_\_

подпись

\_\_\_\_\_

инициалы, фамилия

## КАДАСТРОВЫЙ ПЛАН ТЕРРИТОРИИ

Лист № 109 раздела 11

Всего листов раздела 11: 478

Всего разделов: 11

Всего листов: 827

« 06 » июля 2021 г. № КУВИ-002/2021-83007525

Номер кадастрового квартала: 63:01:0913005

Сведения о характерных точках границ:

| Номер п/п | Реестровый (учетный, условный) номер | Обозначение характерных точек | Координаты |            | Описание закрепления на местности | Метод определения координат и средняя квадратическая погрешность положения характерной точки (M <sub>t</sub> ), м | Система координат |
|-----------|--------------------------------------|-------------------------------|------------|------------|-----------------------------------|---|-------------------|
|           |                                      |                               | X          | Y          |                                   |   |                   |
| 1         | 2                                    | 3                             | 4          | 5          | 6                                 | 7   | 8                 |
| 1621      | 63:00-6.109                          | 1614                          | 391468.66  | 1393269.62 | Закрепление отсутствует           | Аналитический метод; 0.5  | КН63:26:2103001   |
| 1622      | 63:00-6.109                          | 1615                          | 391453.64  | 1393279.49 | Закрепление отсутствует           | Аналитический метод; 0.5  | КН63:26:2103001   |
| 1623      | 63:00-6.109                          | 1616                          | 391442.1   | 1393288.45 | Закрепление отсутствует           | Аналитический метод; 0.5  | КН63:26:2103001   |
| 1624      | 63:00-6.109                          | 1617                          | 391433.19  | 1393300.71 | Закрепление отсутствует           | Аналитический метод; 0.5  | КН63:26:2103001   |
| 1625      | 63:00-6.109                          | 1618                          | 391421.46  | 1393316.24 | Закрепление отсутствует           | Аналитический метод; 0.5  | КН63:26:2103001   |
| 1626      | 63:00-6.109                          | 1619                          | 391411.19  | 1393324.91 | Закрепление отсутствует           | Аналитический метод; 0.5  | КН63:26:2103001   |
| 1627      | 63:00-6.109                          | 1620                          | 391400.4   | 1393333.8  | Закрепление отсутствует           | Аналитический метод; 0.5  | КН63:26:2103001   |
| 1628      | 63:00-6.109                          | 1621                          | 391389.6   | 1393346.9  | Закрепление отсутствует           | Аналитический метод; 0.5  | КН63:26:2103001   |

|      |             |      |           |            |                         |                          |                 |
|------|-------------|------|-----------|------------|-------------------------|--------------------------|-----------------|
| 1629 | 63:00-6.109 | 1622 | 391384.59 | 1393360.65 | Закрепление отсутствует | Аналитический метод; 0.5 | КН63:26:2103001 |
| 1630 | 63:00-6.109 | 1623 | 391376.49 | 1393368.54 | Закрепление отсутствует | Аналитический метод; 0.5 | КН63:26:2103001 |
| 1631 | 63:00-6.109 | 1624 | 391367.09 | 1393371.63 | Закрепление отсутствует | Аналитический метод; 0.5 | КН63:26:2103001 |
| 1632 | 63:00-6.109 | 1625 | 391362.31 | 1393374.23 | Закрепление отсутствует | Аналитический метод; 0.5 | КН63:26:2103001 |
| 1633 | 63:00-6.109 | 1626 | 391355.98 | 1393381.3  | Закрепление отсутствует | Аналитический метод; 0.5 | КН63:26:2103001 |
| 1634 | 63:00-6.109 | 1627 | 391352.24 | 1393387.79 | Закрепление отсутствует | Аналитический метод; 0.5 | КН63:26:2103001 |
| 1635 | 63:00-6.109 | 1628 | 391351.67 | 1393390.99 | Закрепление отсутствует | Аналитический метод; 0.5 | КН63:26:2103001 |

\_\_\_\_\_

полное наименование должности

\_\_\_\_\_

М.П.

\_\_\_\_\_

подпись

\_\_\_\_\_

инициалы, фамилия

## Раздел 11

### КАДАСТРОВЫЙ ПЛАН ТЕРРИТОРИИ

Лист № 110раздела 11

Всего листов раздела 11: 478

Всего разделов: 11

Всего листов: 827

« 06 » июля 2021 г. № КУВИ-002/2021-83007525

Номер кадастрового квартала: 63:01:0913005

Сведения о характерных точках границ:

|  |  |  | Координаты |  |  | Система координат |
|--|--|--|------------|--|--|-------------------|
|--|--|--|------------|--|--|-------------------|



| Номер п/п | Реестровый (учетный, условный) номер | Обозначение характерных точек | X         | Y          | Описание закрепления на местности | Метод определения координат и средняя квадратическая погрешность положения характерной точки (Mt), м |                 |
|-----------|--------------------------------------|-------------------------------|-----------|------------|-----------------------------------|--|-----------------|
| 1         | 2                                    | 3                             | 4         | 5          | 6                                 | 7  | 8               |
| 1636      | 63:00-6.109                          | 1629                          | 391350.89 | 1393395.33 | Закрепление отсутствует           | Аналитический метод; 0.5   | КН63:26:2103001 |
| 1637      | 63:00-6.109                          | 1630                          | 391347.31 | 1393398.67 | Закрепление отсутствует           | Аналитический метод; 0.5   | КН63:26:2103001 |
| 1638      | 63:00-6.109                          | 1631                          | 391343.57 | 1393401.3  | Закрепление отсутствует           | Аналитический метод; 0.5   | КН63:26:2103001 |
| 1639      | 63:00-6.109                          | 1632                          | 391334.68 | 1393408.28 | Закрепление отсутствует           | Аналитический метод; 0.5   | КН63:26:2103001 |
| 1640      | 63:00-6.109                          | 1633                          | 391324.62 | 1393416.5  | Закрепление отсутствует           | Аналитический метод; 0.5   | КН63:26:2103001 |
| 1641      | 63:00-6.109                          | 1634                          | 391313.01 | 1393432.66 | Закрепление отсутствует           | Аналитический метод; 0.5   | КН63:26:2103001 |
| 1642      | 63:00-6.109                          | 1635                          | 391303.4  | 1393445.42 | Закрепление отсутствует           | Аналитический метод; 0.5   | КН63:26:2103001 |
| 1643      | 63:00-6.109                          | 1636                          | 391296.98 | 1393462.34 | Закрепление отсутствует           | Аналитический метод; 0.5   | КН63:26:2103001 |
| 1644      | 63:00-6.109                          | 1637                          | 391295.78 | 1393473.01 | Закрепление отсутствует           | Аналитический метод; 0.5   | КН63:26:2103001 |
| 1645      | 63:00-6.109                          | 1638                          | 391294.85 | 1393490.64 | Закрепление отсутствует           | Аналитический метод; 0.5   | КН63:26:2103001 |
| 1646      | 63:00-6.109                          | 1639                          | 391292.58 | 1393542.34 | Закрепление отсутствует           | Аналитический метод; 0.5   | КН63:26:2103001 |
| 1647      | 63:00-6.109                          | 1640                          | 391291.77 | 1393551.83 | Закрепление отсутствует           | Аналитический метод; 0.5   | КН63:26:2103001 |
| 1648      | 63:00-6.109                          | 1641                          | 391288.98 | 1393572.81 | Закрепление отсутствует           | Аналитический метод; 0.5   | КН63:26:2103001 |

|      |             |      |           |            |                         |                          |                 |
|------|-------------|------|-----------|------------|-------------------------|--------------------------|-----------------|
| 1649 | 63:00-6.109 | 1642 | 391287.11 | 1393583.51 | Закрепление отсутствует | Аналитический метод; 0.5 | КН63:26:2103001 |
| 1650 | 63:00-6.109 | 1643 | 391288.61 | 1393591.96 | Закрепление отсутствует | Аналитический метод; 0.5 | КН63:26:2103001 |

\_\_\_\_\_

полное наименование должности

М.П.

\_\_\_\_\_

подпись

\_\_\_\_\_

инициалы, фамилия

## Раздел 11

### КАДАСТРОВЫЙ ПЛАН ТЕРРИТОРИИ

Лист № 111раздела 11

Всего листов раздела 11: 478

Всего разделов: 11

Всего листов: 827

« 06 » июля 2021 г. № КУВИ-002/2021-83007525

Номер кадастрового квартала: 63:01:0913005

Сведения о характерных точках границ:

| Номер п/п | Реестровый (учетный, условный) номер | Обозначение характерных точек | Координаты |            | Описание закрепления на местности | Метод определения координат и средняя квадратическая погрешность положения характерной точки (M <sub>t</sub> ), м | Система координат |
|-----------|--------------------------------------|-------------------------------|------------|------------|-----------------------------------|---|-------------------|
|           |                                      |                               | X          | Y          |                                   |   |                   |
| 1         | 2                                    | 3                             | 4          | 5          | 6                                 | 7   | 8                 |
| 1651      | 63:00-6.109                          | 1644                          | 391290.13  | 1393601.04 | Закрепление отсутствует           | Аналитический метод; 0.5  | КН63:26:2103001   |
| 1652      | 63:00-6.109                          | 1645                          | 391290.89  | 1393605.88 | Закрепление отсутствует           | Аналитический метод; 0.5  | КН63:26:2103001   |
| 1653      | 63:00-6.109                          | 1646                          | 391290.04  | 1393617.44 | Закрепление отсутствует           | Аналитический метод; 0.5  | КН63:26:2103001   |

|      |             |      |           |            |                            |                          |                 |
|------|-------------|------|-----------|------------|----------------------------|--------------------------|-----------------|
| 1654 | 63:00-6.109 | 1647 | 391288.97 | 1393621.72 | Закрепление<br>отсутствует | Аналитический метод; 0.5 | КН63:26:2103001 |
| 1655 | 63:00-6.109 | 1648 | 391283.1  | 1393628.6  | Закрепление<br>отсутствует | Аналитический метод; 0.5 | КН63:26:2103001 |
| 1656 | 63:00-6.109 | 1649 | 391278.41 | 1393633.6  | Закрепление<br>отсутствует | Аналитический метод; 0.5 | КН63:26:2103001 |
| 1657 | 63:00-6.109 | 1650 | 391271.43 | 1393642.94 | Закрепление<br>отсутствует | Аналитический метод; 0.5 | КН63:26:2103001 |
| 1658 | 63:00-6.109 | 1651 | 391265.02 | 1393651.67 | Закрепление<br>отсутствует | Аналитический метод; 0.5 | КН63:26:2103001 |
| 1659 | 63:00-6.109 | 1652 | 391259.92 | 1393662.77 | Закрепление<br>отсутствует | Аналитический метод; 0.5 | КН63:26:2103001 |
| 1660 | 63:00-6.109 | 1653 | 391260.26 | 1393671.26 | Закрепление<br>отсутствует | Аналитический метод; 0.5 | КН63:26:2103001 |
| 1661 | 63:00-6.109 | 1654 | 391267.16 | 1393685.33 | Закрепление<br>отсутствует | Аналитический метод; 0.5 | КН63:26:2103001 |
| 1662 | 63:00-6.109 | 1655 | 391269.94 | 1393708.66 | Закрепление<br>отсутствует | Аналитический метод; 0.5 | КН63:26:2103001 |
| 1663 | 63:00-6.109 | 1656 | 391258.14 | 1393745.55 | Закрепление<br>отсутствует | Аналитический метод; 0.5 | КН63:26:2103001 |
| 1664 | 63:00-6.109 | 1657 | 391249.73 | 1393771.55 | Закрепление<br>отсутствует | Аналитический метод; 0.5 | КН63:26:2103001 |
| 1665 | 63:00-6.109 | 1658 | 391233.78 | 1393799.12 | Закрепление<br>отсутствует | Аналитический метод; 0.5 | КН63:26:2103001 |

\_\_\_\_\_

полное наименование должности

М.П.

\_\_\_\_\_

подпись

\_\_\_\_\_

инициалы, фамилия

**Раздел 11**

## КАДАСТРОВЫЙ ПЛАН ТЕРРИТОРИИ

Лист № 112 раздела 11

Всего листов раздела 11: 478

Всего разделов: 11

Всего листов: 827

« 06 » июля 2021 г. № КУВИ-002/2021-83007525

Номер кадастрового квартала: 63:01:0913005

Сведения о характерных точках границ:

| Номер п/п | Реестровый (учетный, условный) номер | Обозначение характерных точек | Координаты |            | Описание закрепления на местности | Метод определения координат и средняя квадратическая погрешность положения характерной точки (M <sub>t</sub> ), м | Система координат |
|-----------|--------------------------------------|-------------------------------|------------|------------|-----------------------------------|---|-------------------|
|           |                                      |                               | X          | Y          |                                   |   |                   |
| 1         | 2                                    | 3                             | 4          | 5          | 6                                 | 7   | 8                 |
| 1666      | 63:00-6.109                          | 1659                          | 391215.9   | 1393832.49 | Закрепление отсутствует           | Аналитический метод; 0.5  | КН63:26:2103001   |
| 1667      | 63:00-6.109                          | 1660                          | 391190.9   | 1393867.66 | Закрепление отсутствует           | Аналитический метод; 0.5  | КН63:26:2103001   |
| 1668      | 63:00-6.109                          | 1661                          | 391179.6   | 1393882.02 | Закрепление отсутствует           | Аналитический метод; 0.5  | КН63:26:2103001   |
| 1669      | 63:00-6.109                          | 1662                          | 391170.42  | 1393905.23 | Закрепление отсутствует           | Аналитический метод; 0.5  | КН63:26:2103001   |
| 1670      | 63:00-6.109                          | 1663                          | 391152.97  | 1393934.41 | Закрепление отсутствует           | Аналитический метод; 0.5  | КН63:26:2103001   |
| 1671      | 63:00-6.109                          | 1664                          | 391134.07  | 1393968.86 | Закрепление отсутствует           | Аналитический метод; 0.5  | КН63:26:2103001   |
| 1672      | 63:00-6.109                          | 1665                          | 391124.71  | 1393983    | Закрепление отсутствует           | Аналитический метод; 0.5  | КН63:26:2103001   |
| 1673      | 63:00-6.109                          | 1666                          | 391118.21  | 1393993.19 | Закрепление отсутствует           | Аналитический метод; 0.5  | КН63:26:2103001   |

|      |             |      |           |            |                         |                          |                 |
|------|-------------|------|-----------|------------|-------------------------|--------------------------|-----------------|
| 1674 | 63:00-6.109 | 1667 | 391121.44 | 1394005.05 | Закрепление отсутствует | Аналитический метод; 0.5 | КН63:26:2103001 |
| 1675 | 63:00-6.109 | 1668 | 391131.98 | 1394015.78 | Закрепление отсутствует | Аналитический метод; 0.5 | КН63:26:2103001 |
| 1676 | 63:00-6.109 | 1669 | 391152.59 | 1394034.38 | Закрепление отсутствует | Аналитический метод; 0.5 | КН63:26:2103001 |
| 1677 | 63:00-6.109 | 1670 | 391165.26 | 1394052.95 | Закрепление отсутствует | Аналитический метод; 0.5 | КН63:26:2103001 |
| 1678 | 63:00-6.109 | 1671 | 391183.15 | 1394075.63 | Закрепление отсутствует | Аналитический метод; 0.5 | КН63:26:2103001 |
| 1679 | 63:00-6.109 | 1672 | 391199.21 | 1394097.3  | Закрепление отсутствует | Аналитический метод; 0.5 | КН63:26:2103001 |
| 1680 | 63:00-6.109 | 1673 | 391213.92 | 1394121.55 | Закрепление отсутствует | Аналитический метод; 0.5 | КН63:26:2103001 |

\_\_\_\_\_

полное наименование должности

\_\_\_\_\_

М.П.

\_\_\_\_\_

подпись

\_\_\_\_\_

инициалы, фамилия

## Раздел 11

### КАДАСТРОВЫЙ ПЛАН ТЕРРИТОРИИ

Лист № 113раздела 11

Всего листов раздела 11: 478

Всего разделов: 11

Всего листов: 827

« 06 » июля 2021 г. № КУВИ-002/2021-83007525

Номер кадастрового квартала: 63:01:0913005

Сведения о характерных точках границ:

|  |  |  | Координаты |  |  | Система координат |
|--|--|--|------------|--|--|-------------------|
|--|--|--|------------|--|--|-------------------|

| Номер п/п | Реестровый (учетный, условный) номер | Обозначение характерных точек | X         | Y          | Описание закрепления на местности | Метод определения координат и средняя квадратическая погрешность положения характерной точки (Mt), м |                 |
|-----------|--------------------------------------|-------------------------------|-----------|------------|-----------------------------------|--|-----------------|
| 1         | 2                                    | 3                             | 4         | 5          | 6                                 | 7  | 8               |
| 1681      | 63:00-6.109                          | 1674                          | 391368.05 | 1394440.56 | Закрепление отсутствует           | Аналитический метод; 0.5   | КН63:26:2103001 |
| 1682      | 63:00-6.109                          | 1675                          | 391378.75 | 1394484.82 | Закрепление отсутствует           | Аналитический метод; 0.5   | КН63:26:2103001 |
| 1683      | 63:00-6.109                          | 1676                          | 391401.38 | 1394547.31 | Закрепление отсутствует           | Аналитический метод; 0.5   | КН63:26:2103001 |
| 1684      | 63:00-6.109                          | 1677                          | 391419.41 | 1394612.15 | Закрепление отсутствует           | Аналитический метод; 0.5   | КН63:26:2103001 |
| 1685      | 63:00-6.109                          | 1678                          | 391439.22 | 1394637.27 | Закрепление отсутствует           | Аналитический метод; 0.5   | КН63:26:2103001 |
| 1686      | 63:00-6.109                          | 1679                          | 391452.53 | 1394645.37 | Закрепление отсутствует           | Аналитический метод; 0.5   | КН63:26:2103001 |
| 1687      | 63:00-6.109                          | 1680                          | 391470.23 | 1394681.34 | Закрепление отсутствует           | Аналитический метод; 0.5   | КН63:26:2103001 |
| 1688      | 63:00-6.109                          | 1681                          | 391499.06 | 1394736.41 | Закрепление отсутствует           | Аналитический метод; 0.5   | КН63:26:2103001 |
| 1689      | 63:00-6.109                          | 1682                          | 391516.63 | 1394759.45 | Закрепление отсутствует           | Аналитический метод; 0.5   | КН63:26:2103001 |
| 1690      | 63:00-6.109                          | 1683                          | 391535.12 | 1394788.24 | Закрепление отсутствует           | Аналитический метод; 0.5   | КН63:26:2103001 |
| 1691      | 63:00-6.109                          | 1684                          | 391539.27 | 1394802.45 | Закрепление отсутствует           | Аналитический метод; 0.5   | КН63:26:2103001 |
| 1692      | 63:00-6.109                          | 1685                          | 391548.8  | 1394826.6  | Закрепление отсутствует           | Аналитический метод; 0.5   | КН63:26:2103001 |
| 1693      | 63:00-6.109                          | 1686                          | 391567.94 | 1394853.18 | Закрепление отсутствует           | Аналитический метод; 0.5   | КН63:26:2103001 |

|      |             |      |           |            |                         |                          |                 |
|------|-------------|------|-----------|------------|-------------------------|--------------------------|-----------------|
| 1694 | 63:00-6.109 | 1687 | 391580.89 | 1394886.53 | Закрепление отсутствует | Аналитический метод; 0.5 | КН63:26:2103001 |
| 1695 | 63:00-6.109 | 1688 | 391595.01 | 1394931.35 | Закрепление отсутствует | Аналитический метод; 0.5 | КН63:26:2103001 |

\_\_\_\_\_

полное наименование должности

М.П.

\_\_\_\_\_

подпись

\_\_\_\_\_

инициалы, фамилия

## Раздел 11

### КАДАСТРОВЫЙ ПЛАН ТЕРРИТОРИИ

Лист № 114раздела 11

Всего листов раздела 11: 478

Всего разделов: 11

Всего листов: 827

« 06 » июля 2021 г. № КУВИ-002/2021-83007525

Номер кадастрового квартала: 63:01:0913005

Сведения о характерных точках границ:

| Номер п/п | Реестровый (учетный, условный) номер | Обозначение характерных точек | Координаты |            | Описание закрепления на местности | Метод определения координат и средняя квадратическая погрешность положения характерной точки (M <sub>t</sub> ), м | Система координат |
|-----------|--------------------------------------|-------------------------------|------------|------------|-----------------------------------|---|-------------------|
|           |                                      |                               | X          | Y          |                                   |   |                   |
| 1         | 2                                    | 3                             | 4          | 5          | 6                                 | 7   | 8                 |
| 1696      | 63:00-6.109                          | 1689                          | 391615.73  | 1395012.66 | Закрепление отсутствует           | Аналитический метод; 0.5  | КН63:26:2103001   |
| 1697      | 63:00-6.109                          | 1690                          | 391630.02  | 1395062.69 | Закрепление отсутствует           | Аналитический метод; 0.5  | КН63:26:2103001   |
| 1698      | 63:00-6.109                          | 1691                          | 391355.44  | 1395236.52 | Закрепление отсутствует           | Аналитический метод; 0.5  | КН63:26:2103001   |

|      |             |      |           |            |                         |                          |                 |
|------|-------------|------|-----------|------------|-------------------------|--------------------------|-----------------|
| 1699 | 63:00-6.109 | 1692 | 391586.84 | 1395592.4  | Закрепление отсутствует | Аналитический метод; 0.5 | КН63:26:2103001 |
| 1700 | 63:00-6.109 | 1693 | 391749.57 | 1395934.29 | Закрепление отсутствует | Аналитический метод; 0.5 | КН63:26:2103001 |
| 1701 | 63:00-6.109 | 1694 | 391828.9  | 1396126.21 | Закрепление отсутствует | Аналитический метод; 0.5 | КН63:26:2103001 |
| 1702 | 63:00-6.109 | 1695 | 391889.09 | 1396350.67 | Закрепление отсутствует | Аналитический метод; 0.5 | КН63:26:2103001 |
| 1703 | 63:00-6.109 | 1696 | 392029.58 | 1396638.94 | Закрепление отсутствует | Аналитический метод; 0.5 | КН63:26:2103001 |
| 1704 | 63:00-6.109 | 1697 | 392125.69 | 1396841.39 | Закрепление отсутствует | Аналитический метод; 0.5 | КН63:26:2103001 |
| 1705 | 63:00-6.109 | 1698 | 392171.13 | 1396893.17 | Закрепление отсутствует | Аналитический метод; 0.5 | КН63:26:2103001 |
| 1706 | 63:00-6.109 | 1699 | 392257.81 | 1397043.85 | Закрепление отсутствует | Аналитический метод; 0.5 | КН63:26:2103001 |
| 1707 | 63:00-6.109 | 1700 | 392318.93 | 1397154.52 | Закрепление отсутствует | Аналитический метод; 0.5 | КН63:26:2103001 |
| 1708 | 63:00-6.109 | 1701 | 392348.88 | 1397215.28 | Закрепление отсутствует | Аналитический метод; 0.5 | КН63:26:2103001 |
| 1709 | 63:00-6.109 | 1702 | 392385.44 | 1397330.53 | Закрепление отсутствует | Аналитический метод; 0.5 | КН63:26:2103001 |
| 1710 | 63:00-6.109 | 1703 | 392424.61 | 1397487.48 | Закрепление отсутствует | Аналитический метод; 0.5 | КН63:26:2103001 |

\_\_\_\_\_

полное наименование должности

М.П.

\_\_\_\_\_

подпись

\_\_\_\_\_

инициалы, фамилия



## КАДАСТРОВЫЙ ПЛАН ТЕРРИТОРИИ

Лист № 115 раздела 11

Всего листов раздела 11: 478

Всего разделов: 11

Всего листов: 827

« 06 » июля 2021 г. № КУВИ-002/2021-83007525

Номер кадастрового квартала: 63:01:0913005

Сведения о характерных точках границ:

| Номер п/п | Реестровый (учетный, условный) номер | Обозначение характерных точек | Координаты |            | Описание закрепления на местности | Метод определения координат и средняя квадратическая погрешность положения характерной точки (M <sub>t</sub> ), м | Система координат |
|-----------|--------------------------------------|-------------------------------|------------|------------|-----------------------------------|---|-------------------|
|           |                                      |                               | X          | Y          |                                   |   |                   |
| 1         | 2                                    | 3                             | 4          | 5          | 6                                 | 7   | 8                 |
| 1711      | 63:00-6.109                          | 1704                          | 392441.06  | 1397577.08 | Закрепление отсутствует           | Аналитический метод; 0.5  | КН63:26:2103001   |
| 1712      | 63:00-6.109                          | 1705                          | 392450.94  | 1397644.84 | Закрепление отсутствует           | Аналитический метод; 0.5  | КН63:26:2103001   |
| 1713      | 63:00-6.109                          | 1706                          | 392455.58  | 1397704.73 | Закрепление отсутствует           | Аналитический метод; 0.5  | КН63:26:2103001   |
| 1714      | 63:00-6.109                          | 1707                          | 392507.75  | 1398037.47 | Закрепление отсутствует           | Аналитический метод; 0.5  | КН63:26:2103001   |
| 1715      | 63:00-6.109                          | 1708                          | 392569.82  | 1398438.97 | Закрепление отсутствует           | Аналитический метод; 0.5  | КН63:26:2103001   |
| 1716      | 63:00-6.109                          | 1709                          | 392591.12  | 1398558.44 | Закрепление отсутствует           | Аналитический метод; 0.5  | КН63:26:2103001   |
| 1717      | 63:00-6.109                          | 1710                          | 392603.96  | 1398625.12 | Закрепление отсутствует           | Аналитический метод; 0.5  | КН63:26:2103001   |
| 1718      | 63:00-6.109                          | 1711                          | 392638.08  | 1398738.23 | Закрепление отсутствует           | Аналитический метод; 0.5  | КН63:26:2103001   |

|      |             |      |           |            |                         |                          |                 |
|------|-------------|------|-----------|------------|-------------------------|--------------------------|-----------------|
| 1719 | 63:00-6.109 | 1712 | 392676.79 | 1398836.22 | Закрепление отсутствует | Аналитический метод; 0.5 | КН63:26:2103001 |
| 1720 | 63:00-6.109 | 1713 | 392711.56 | 1398900.28 | Закрепление отсутствует | Аналитический метод; 0.5 | КН63:26:2103001 |
| 1721 | 63:00-6.109 | 1714 | 392793.1  | 1399136.15 | Закрепление отсутствует | Аналитический метод; 0.5 | КН63:26:2103001 |
| 1722 | 63:00-6.109 | 1715 | 392608.92 | 1399193.47 | Закрепление отсутствует | Аналитический метод; 0.5 | КН63:26:2103001 |
| 1723 | 63:00-6.109 | 1716 | 392478.74 | 1399240.55 | Закрепление отсутствует | Аналитический метод; 0.5 | КН63:26:2103001 |
| 1724 | 63:00-6.109 | 1717 | 392468.6  | 1399244.22 | Закрепление отсутствует | Аналитический метод; 0.5 | КН63:26:2103001 |
| 1725 | 63:00-6.109 | 1718 | 392356.38 | 1399283.27 | Закрепление отсутствует | Аналитический метод; 0.5 | КН63:26:2103001 |

\_\_\_\_\_

полное наименование должности

М.П.

\_\_\_\_\_

подпись

\_\_\_\_\_

инициалы, фамилия

## Раздел 11

### КАДАСТРОВЫЙ ПЛАН ТЕРРИТОРИИ

Лист № 116раздела 11

Всего листов раздела 11: 478

Всего разделов: 11

Всего листов: 827

« 06 » июля 2021 г. № КУВИ-002/2021-83007525

Номер кадастрового квартала: 63:01:0913005

Сведения о характерных точках границ:

|  |  |  | Координаты |  |  | Система координат |
|--|--|--|------------|--|--|-------------------|
|--|--|--|------------|--|--|-------------------|

| Номер п/п | Реестровый (учетный, условный) номер | Обозначение характерных точек | X         | Y          | Описание закрепления на местности | Метод определения координат и средняя квадратическая погрешность положения характерной точки (Mt), м |                 |
|-----------|--------------------------------------|-------------------------------|-----------|------------|-----------------------------------|--|-----------------|
| 1         | 2                                    | 3                             | 4         | 5          | 6                                 | 7  | 8               |
| 1726      | 63:00-6.109                          | 1719                          | 392348.85 | 1399283.33 | Закрепление отсутствует           | Аналитический метод; 0.5   | КН63:26:2103001 |
| 1727      | 63:00-6.109                          | 1720                          | 392322.47 | 1399283.38 | Закрепление отсутствует           | Аналитический метод; 0.5   | КН63:26:2103001 |
| 1728      | 63:00-6.109                          | 1721                          | 392311.97 | 1399283.41 | Закрепление отсутствует           | Аналитический метод; 0.5   | КН63:26:2103001 |
| 1729      | 63:00-6.109                          | 1722                          | 392308.92 | 1399283.43 | Закрепление отсутствует           | Аналитический метод; 0.5   | КН63:26:2103001 |
| 1730      | 63:00-6.109                          | 1723                          | 392256.01 | 1399283.6  | Закрепление отсутствует           | Аналитический метод; 0.5   | КН63:26:2103001 |
| 1731      | 63:00-6.109                          | 1724                          | 392229.15 | 1399283.68 | Закрепление отсутствует           | Аналитический метод; 0.5   | КН63:26:2103001 |
| 1732      | 63:00-6.109                          | 1725                          | 392223.1  | 1399283.69 | Закрепление отсутствует           | Аналитический метод; 0.5   | КН63:26:2103001 |
| 1733      | 63:00-6.109                          | 1726                          | 391774.46 | 1399283.55 | Закрепление отсутствует           | Аналитический метод; 0.5   | КН63:26:2103001 |
| 1734      | 63:00-6.109                          | 1727                          | 391741.72 | 1399283.57 | Закрепление отсутствует           | Аналитический метод; 0.5   | КН63:26:2103001 |
| 1735      | 63:00-6.109                          | 1728                          | 391733.35 | 1399283.56 | Закрепление отсутствует           | Аналитический метод; 0.5   | КН63:26:2103001 |
| 1736      | 63:00-6.109                          | 1729                          | 391630.03 | 1399283.7  | Закрепление отсутствует           | Аналитический метод; 0.5   | КН63:26:2103001 |
| 1737      | 63:00-6.109                          | 1730                          | 391624.03 | 1399283.71 | Закрепление отсутствует           | Аналитический метод; 0.5   | КН63:26:2103001 |
| 1738      | 63:00-6.109                          | 1731                          | 391610.34 | 1399283.71 | Закрепление отсутствует           | Аналитический метод; 0.5   | КН63:26:2103001 |

|      |             |      |           |            |                         |                          |                 |
|------|-------------|------|-----------|------------|-------------------------|--------------------------|-----------------|
| 1739 | 63:00-6.109 | 1732 | 391606.27 | 1399283.73 | Закрепление отсутствует | Аналитический метод; 0.5 | КН63:26:2103001 |
| 1740 | 63:00-6.109 | 1733 | 391564.09 | 1399283.77 | Закрепление отсутствует | Аналитический метод; 0.5 | КН63:26:2103001 |

\_\_\_\_\_

полное наименование должности

М.П.

\_\_\_\_\_

подпись

\_\_\_\_\_

инициалы, фамилия

## Раздел 11

### КАДАСТРОВЫЙ ПЛАН ТЕРРИТОРИИ

Лист № 117раздела 11

Всего листов раздела 11: 478

Всего разделов: 11

Всего листов: 827

« 06 » июля 2021 г. № КУВИ-002/2021-83007525

Номер кадастрового квартала: 63:01:0913005

Сведения о характерных точках границ:

| Номер п/п | Реестровый (учетный, условный) номер | Обозначение характерных точек | Координаты |            | Описание закрепления на местности | Метод определения координат и средняя квадратическая погрешность положения характерной точки (M <sub>t</sub> ), м | Система координат |
|-----------|--------------------------------------|-------------------------------|------------|------------|-----------------------------------|---|-------------------|
|           |                                      |                               | X          | Y          |                                   |   |                   |
| 1         | 2                                    | 3                             | 4          | 5          | 6                                 | 7   | 8                 |
| 1741      | 63:00-6.109                          | 1734                          | 391556.96  | 1399283.79 | Закрепление отсутствует           | Аналитический метод; 0.5  | КН63:26:2103001   |
| 1742      | 63:00-6.109                          | 1735                          | 391548.44  | 1399283.78 | Закрепление отсутствует           | Аналитический метод; 0.5  | КН63:26:2103001   |
| 1743      | 63:00-6.109                          | 1736                          | 391537.8   | 1399283.8  | Закрепление отсутствует           | Аналитический метод; 0.5  | КН63:26:2103001   |

|      |             |      |           |            |                         |                          |                 |
|------|-------------|------|-----------|------------|-------------------------|--------------------------|-----------------|
| 1744 | 63:00-6.109 | 1737 | 391529.7  | 1399283.82 | Закрепление отсутствует | Аналитический метод; 0.5 | КН63:26:2103001 |
| 1745 | 63:00-6.109 | 1738 | 391465.2  | 1399283.88 | Закрепление отсутствует | Аналитический метод; 0.5 | КН63:26:2103001 |
| 1746 | 63:00-6.109 | 1739 | 391445.07 | 1399283.9  | Закрепление отсутствует | Аналитический метод; 0.5 | КН63:26:2103001 |
| 1747 | 63:00-6.109 | 1740 | 391417.77 | 1399283.93 | Закрепление отсутствует | Аналитический метод; 0.5 | КН63:26:2103001 |
| 1748 | 63:00-6.109 | 1741 | 391385.9  | 1399323.08 | Закрепление отсутствует | Аналитический метод; 0.5 | КН63:26:2103001 |
| 1749 | 63:00-6.109 | 1742 | 391330.59 | 1399391.13 | Закрепление отсутствует | Аналитический метод; 0.5 | КН63:26:2103001 |
| 1750 | 63:00-6.109 | 1743 | 391257.95 | 1399480.41 | Закрепление отсутствует | Аналитический метод; 0.5 | КН63:26:2103001 |
| 1751 | 63:00-6.109 | 1744 | 391237.22 | 1399505.9  | Закрепление отсутствует | Аналитический метод; 0.5 | КН63:26:2103001 |
| 1752 | 63:00-6.109 | 1745 | 391227.65 | 1399524.41 | Закрепление отсутствует | Аналитический метод; 0.5 | КН63:26:2103001 |
| 1753 | 63:00-6.109 | 1746 | 391210.91 | 1399556.8  | Закрепление отсутствует | Аналитический метод; 0.5 | КН63:26:2103001 |
| 1754 | 63:00-6.109 | 1747 | 391140.98 | 1399692.05 | Закрепление отсутствует | Аналитический метод; 0.5 | КН63:26:2103001 |
| 1755 | 63:00-6.109 | 1748 | 391169.02 | 1399732.47 | Закрепление отсутствует | Аналитический метод; 0.5 | КН63:26:2103001 |

\_\_\_\_\_

полное наименование должности

М.П.

\_\_\_\_\_

подпись

\_\_\_\_\_

инициалы, фамилия

## КАДАСТРОВЫЙ ПЛАН ТЕРРИТОРИИ

Лист № 118 раздела 11

Всего листов раздела 11: 478

Всего разделов: 11

Всего листов: 827

« 06 » июля 2021 г. № КУВИ-002/2021-83007525

Номер кадастрового квартала: 63:01:0913005

Сведения о характерных точках границ:

| Номер п/п | Реестровый (учетный, условный) номер | Обозначение характерных точек | Координаты |            | Описание закрепления на местности | Метод определения координат и средняя квадратическая погрешность положения характерной точки (M <sub>t</sub> ), м | Система координат |
|-----------|--------------------------------------|-------------------------------|------------|------------|-----------------------------------|---|-------------------|
|           |                                      |                               | X          | Y          |                                   |   |                   |
| 1         | 2                                    | 3                             | 4          | 5          | 6                                 | 7   | 8                 |
| 1756      | 63:00-6.109                          | 1749                          | 391277.09  | 1399896.79 | Закрепление отсутствует           | Аналитический метод; 0.5  | КН63:26:2103001   |
| 1757      | 63:00-6.109                          | 1750                          | 391273.54  | 1399958.96 | Закрепление отсутствует           | Аналитический метод; 0.5  | КН63:26:2103001   |
| 1758      | 63:00-6.109                          | 1751                          | 391255.54  | 1400055.14 | Закрепление отсутствует           | Аналитический метод; 0.5  | КН63:26:2103001   |
| 1759      | 63:00-6.109                          | 1752                          | 391423.22  | 1400202.25 | Закрепление отсутствует           | Аналитический метод; 0.5  | КН63:26:2103001   |
| 1760      | 63:00-6.109                          | 1753                          | 391507.21  | 1400279.48 | Закрепление отсутствует           | Аналитический метод; 0.5  | КН63:26:2103001   |
| 1761      | 63:00-6.109                          | 1754                          | 391495.63  | 1400353.37 | Закрепление отсутствует           | Аналитический метод; 0.5  | КН63:26:2103001   |
| 1762      | 63:00-6.109                          | 1755                          | 391477.96  | 1400456.89 | Закрепление отсутствует           | Аналитический метод; 0.5  | КН63:26:2103001   |
| 1763      | 63:00-6.109                          | 1756                          | 391476.79  | 1400603.75 | Закрепление отсутствует           | Аналитический метод; 0.5  | КН63:26:2103001   |

|      |             |      |           |            |                         |                          |                 |
|------|-------------|------|-----------|------------|-------------------------|--------------------------|-----------------|
| 1764 | 63:00-6.109 | 1757 | 391459.71 | 1400721.92 | Закрепление отсутствует | Аналитический метод; 0.5 | КН63:26:2103001 |
| 1765 | 63:00-6.109 | 1758 | 391395    | 1400754.02 | Закрепление отсутствует | Аналитический метод; 0.5 | КН63:26:2103001 |
| 1766 | 63:00-6.109 | 1759 | 391323.25 | 1400793.72 | Закрепление отсутствует | Аналитический метод; 0.5 | КН63:26:2103001 |
| 1767 | 63:00-6.109 | 1760 | 391238.39 | 1400870.69 | Закрепление отсутствует | Аналитический метод; 0.5 | КН63:26:2103001 |
| 1768 | 63:00-6.109 | 1761 | 391199.73 | 1401040.22 | Закрепление отсутствует | Аналитический метод; 0.5 | КН63:26:2103001 |
| 1769 | 63:00-6.109 | 1762 | 391138.62 | 1401134.11 | Закрепление отсутствует | Аналитический метод; 0.5 | КН63:26:2103001 |
| 1770 | 63:00-6.109 | 1763 | 391103.83 | 1401139.06 | Закрепление отсутствует | Аналитический метод; 0.5 | КН63:26:2103001 |

\_\_\_\_\_

полное наименование должности

М.П.

\_\_\_\_\_

подпись

\_\_\_\_\_

инициалы, фамилия

## Раздел 11

### КАДАСТРОВЫЙ ПЛАН ТЕРРИТОРИИ

Лист № 119раздела 11

Всего листов раздела 11: 478

Всего разделов: 11

Всего листов: 827

« 06 » июля 2021 г. № КУВИ-002/2021-83007525

Номер кадастрового квартала: 63:01:0913005

Сведения о характерных точках границ:

|  |  |  | Координаты |  |  | Система координат |
|--|--|--|------------|--|--|-------------------|
|--|--|--|------------|--|--|-------------------|

| Номер п/п | Реестровый (учетный, условный) номер | Обозначение характерных точек | X         | Y          | Описание закрепления на местности | Метод определения координат и средняя квадратическая погрешность положения характерной точки (Mt), м |                 |
|-----------|--------------------------------------|-------------------------------|-----------|------------|-----------------------------------|--|-----------------|
| 1         | 2                                    | 3                             | 4         | 5          | 6                                 | 7  | 8               |
| 1771      | 63:00-6.109                          | 1764                          | 391015.17 | 1401151.62 | Закрепление отсутствует           | Аналитический метод; 0.5   | КН63:26:2103001 |
| 1772      | 63:00-6.109                          | 1765                          | 391009.38 | 1401152.43 | Закрепление отсутствует           | Аналитический метод; 0.5   | КН63:26:2103001 |
| 1773      | 63:00-6.109                          | 1766                          | 390969.66 | 1401158.06 | Закрепление отсутствует           | Аналитический метод; 0.5   | КН63:26:2103001 |
| 1774      | 63:00-6.109                          | 1767                          | 390944.86 | 1401161.59 | Закрепление отсутствует           | Аналитический метод; 0.5   | КН63:26:2103001 |
| 1775      | 63:00-6.109                          | 1768                          | 390890.86 | 1401169.24 | Закрепление отсутствует           | Аналитический метод; 0.5   | КН63:26:2103001 |
| 1776      | 63:00-6.109                          | 1769                          | 390883.87 | 1401249.51 | Закрепление отсутствует           | Аналитический метод; 0.5   | КН63:26:2103001 |
| 1777      | 63:00-6.109                          | 1770                          | 390888.14 | 1401292.79 | Закрепление отсутствует           | Аналитический метод; 0.5   | КН63:26:2103001 |
| 1778      | 63:00-6.109                          | 1771                          | 390862.04 | 1401282.89 | Закрепление отсутствует           | Аналитический метод; 0.5   | КН63:26:2103001 |
| 1779      | 63:00-6.109                          | 1772                          | 390795.77 | 1401278.32 | Закрепление отсутствует           | Аналитический метод; 0.5   | КН63:26:2103001 |
| 1780      | 63:00-6.109                          | 1773                          | 390710.58 | 1401259.88 | Закрепление отсутствует           | Аналитический метод; 0.5   | КН63:26:2103001 |
| 1781      | 63:00-6.109                          | 1774                          | 390658.36 | 1401240.04 | Закрепление отсутствует           | Аналитический метод; 0.5   | КН63:26:2103001 |
| 1782      | 63:00-6.109                          | 1775                          | 390579.42 | 1401195.63 | Закрепление отсутствует           | Аналитический метод; 0.5   | КН63:26:2103001 |
| 1783      | 63:00-6.109                          | 1776                          | 390503.99 | 1401147.42 | Закрепление отсутствует           | Аналитический метод; 0.5   | КН63:26:2103001 |



|      |             |      |           |            |                         |                          |                 |
|------|-------------|------|-----------|------------|-------------------------|--------------------------|-----------------|
| 1784 | 63:00-6.109 | 1777 | 390467.66 | 1401156.29 | Закрепление отсутствует | Аналитический метод; 0.5 | КН63:26:2103001 |
| 1785 | 63:00-6.109 | 1778 | 390398.97 | 1401181.19 | Закрепление отсутствует | Аналитический метод; 0.5 | КН63:26:2103001 |

\_\_\_\_\_

полное наименование должности

М.П.

\_\_\_\_\_

подпись

\_\_\_\_\_

инициалы, фамилия

## Раздел 11

### КАДАСТРОВЫЙ ПЛАН ТЕРРИТОРИИ

Лист № 120раздела 11

Всего листов раздела 11: 478

Всего разделов: 11

Всего листов: 827

« 06 » июля 2021 г. № КУВИ-002/2021-83007525

Номер кадастрового квартала: 63:01:0913005

Сведения о характерных точках границ:

| Номер п/п | Реестровый (учетный, условный) номер | Обозначение характерных точек | Координаты |            | Описание закрепления на местности | Метод определения координат и средняя квадратическая погрешность положения характерной точки (M <sub>t</sub> ), м | Система координат |
|-----------|--------------------------------------|-------------------------------|------------|------------|-----------------------------------|---|-------------------|
|           |                                      |                               | X          | Y          |                                   |   |                   |
| 1         | 2                                    | 3                             | 4          | 5          | 6                                 | 7   | 8                 |
| 1786      | 63:00-6.109                          | 1779                          | 390330.58  | 1401213.43 | Закрепление отсутствует           | Аналитический метод; 0.5  | КН63:26:2103001   |
| 1787      | 63:00-6.109                          | 1780                          | 390218.37  | 1401251.17 | Закрепление отсутствует           | Аналитический метод; 0.5  | КН63:26:2103001   |
| 1788      | 63:00-6.109                          | 1781                          | 390172.44  | 1401293.47 | Закрепление отсутствует           | Аналитический метод; 0.5  | КН63:26:2103001   |

|      |             |      |           |            |                         |                          |                 |
|------|-------------|------|-----------|------------|-------------------------|--------------------------|-----------------|
| 1789 | 63:00-6.109 | 1782 | 390148.94 | 1401345.84 | Закрепление отсутствует | Аналитический метод; 0.5 | КН63:26:2103001 |
| 1790 | 63:00-6.109 | 1783 | 390154.15 | 1401382.33 | Закрепление отсутствует | Аналитический метод; 0.5 | КН63:26:2103001 |
| 1791 | 63:00-6.109 | 1784 | 390183.19 | 1401461.85 | Закрепление отсутствует | Аналитический метод; 0.5 | КН63:26:2103001 |
| 1792 | 63:00-6.109 | 1785 | 390209.31 | 1401559.85 | Закрепление отсутствует | Аналитический метод; 0.5 | КН63:26:2103001 |
| 1793 | 63:00-6.109 | 1786 | 390059.37 | 1401485.41 | Закрепление отсутствует | Аналитический метод; 0.5 | КН63:26:2103001 |
| 1794 | 63:00-6.109 | 1787 | 390037.08 | 1401479    | Закрепление отсутствует | Аналитический метод; 0.5 | КН63:26:2103001 |
| 1795 | 63:00-6.109 | 1788 | 389993.27 | 1401484.51 | Закрепление отсутствует | Аналитический метод; 0.5 | КН63:26:2103001 |
| 1796 | 63:00-6.109 | 1789 | 389822.05 | 1401504.27 | Закрепление отсутствует | Аналитический метод; 0.5 | КН63:26:2103001 |
| 1797 | 63:00-6.109 | 1790 | 389760.33 | 1401468.47 | Закрепление отсутствует | Аналитический метод; 0.5 | КН63:26:2103001 |
| 1798 | 63:00-6.109 | 1791 | 389681.08 | 1401413.62 | Закрепление отсутствует | Аналитический метод; 0.5 | КН63:26:2103001 |
| 1799 | 63:00-6.109 | 1792 | 389619.98 | 1401383.72 | Закрепление отсутствует | Аналитический метод; 0.5 | КН63:26:2103001 |
| 1800 | 63:00-6.109 | 1793 | 389567.22 | 1401373.02 | Закрепление отсутствует | Аналитический метод; 0.5 | КН63:26:2103001 |

\_\_\_\_\_

полное наименование должности

М.П.

\_\_\_\_\_

подпись

\_\_\_\_\_

инициалы, фамилия

## КАДАСТРОВЫЙ ПЛАН ТЕРРИТОРИИ

Лист № 121 раздела 11

Всего листов раздела 11: 478

Всего разделов: 11

Всего листов: 827

« 06 » июля 2021 г. № КУВИ-002/2021-83007525

Номер кадастрового квартала: 63:01:0913005

Сведения о характерных точках границ:

| Номер п/п | Реестровый (учетный, условный) номер | Обозначение характерных точек | Координаты |            | Описание закрепления на местности | Метод определения координат и средняя квадратическая погрешность положения характерной точки (M <sub>t</sub> ), м | Система координат |
|-----------|--------------------------------------|-------------------------------|------------|------------|-----------------------------------|---|-------------------|
|           |                                      |                               | X          | Y          |                                   |   |                   |
| 1         | 2                                    | 3                             | 4          | 5          | 6                                 | 7   | 8                 |
| 1801      | 63:00-6.109                          | 1794                          | 389516.81  | 1401398.61 | Закрепление отсутствует           | Аналитический метод; 0.5  | КН63:26:2103001   |
| 1802      | 63:00-6.109                          | 1795                          | 389410.02  | 1401452.77 | Закрепление отсутствует           | Аналитический метод; 0.5  | КН63:26:2103001   |
| 1803      | 63:00-6.109                          | 1796                          | 389398.71  | 1401458.49 | Закрепление отсутствует           | Аналитический метод; 0.5  | КН63:26:2103001   |
| 1804      | 63:00-6.109                          | 1797                          | 389356.05  | 1401485.39 | Закрепление отсутствует           | Аналитический метод; 0.5  | КН63:26:2103001   |
| 1805      | 63:00-6.109                          | 1798                          | 389317.59  | 1401509.64 | Закрепление отсутствует           | Аналитический метод; 0.5  | КН63:26:2103001   |
| 1806      | 63:00-6.109                          | 1799                          | 389294.07  | 1401529.4  | Закрепление отсутствует           | Аналитический метод; 0.5  | КН63:26:2103001   |
| 1807      | 63:00-6.109                          | 1800                          | 389279.72  | 1401541.47 | Закрепление отсутствует           | Аналитический метод; 0.5  | КН63:26:2103001   |
| 1808      | 63:00-6.109                          | 1801                          | 389166.38  | 1401639.77 | Закрепление отсутствует           | Аналитический метод; 0.5  | КН63:26:2103001   |

|      |             |      |           |            |                         |                          |                 |
|------|-------------|------|-----------|------------|-------------------------|--------------------------|-----------------|
| 1809 | 63:00-6.109 | 1802 | 389150.41 | 1401661.94 | Закрепление отсутствует | Аналитический метод; 0.5 | КН63:26:2103001 |
| 1810 | 63:00-6.109 | 1803 | 389030.44 | 1401828.35 | Закрепление отсутствует | Аналитический метод; 0.5 | КН63:26:2103001 |
| 1811 | 63:00-6.109 | 1804 | 388958.29 | 1401898.66 | Закрепление отсутствует | Аналитический метод; 0.5 | КН63:26:2103001 |
| 1812 | 63:00-6.109 | 1805 | 388913.43 | 1401930.28 | Закрепление отсутствует | Аналитический метод; 0.5 | КН63:26:2103001 |
| 1813 | 63:00-6.109 | 1806 | 388873.92 | 1401945.32 | Закрепление отсутствует | Аналитический метод; 0.5 | КН63:26:2103001 |
| 1814 | 63:00-6.109 | 1807 | 388905.45 | 1401983.03 | Закрепление отсутствует | Аналитический метод; 0.5 | КН63:26:2103001 |
| 1815 | 63:00-6.109 | 1808 | 388766.15 | 1402156.32 | Закрепление отсутствует | Аналитический метод; 0.5 | КН63:26:2103001 |

\_\_\_\_\_

полное наименование должности

\_\_\_\_\_

М.П.

\_\_\_\_\_

подпись

\_\_\_\_\_

инициалы, фамилия

## Раздел 11

### КАДАСТРОВЫЙ ПЛАН ТЕРРИТОРИИ

Лист № 122раздела 11

Всего листов раздела 11: 478

Всего разделов: 11

Всего листов: 827

« 06 » июля 2021 г. № КУВИ-002/2021-83007525

Номер кадастрового квартала: 63:01:0913005

Сведения о характерных точках границ:

|  |  |  | Координаты |  |  | Система координат |
|--|--|--|------------|--|--|-------------------|
|--|--|--|------------|--|--|-------------------|

| Номер п/п | Реестровый (учетный, условный) номер | Обозначение характерных точек | X         | Y          | Описание закрепления на местности | Метод определения координат и средняя квадратическая погрешность положения характерной точки (Mt), м |                 |
|-----------|--------------------------------------|-------------------------------|-----------|------------|-----------------------------------|--|-----------------|
| 1         | 2                                    | 3                             | 4         | 5          | 6                                 | 7  | 8               |
| 1816      | 63:00-6.109                          | 1809                          | 388635.76 | 1402257.83 | Закрепление отсутствует           | Аналитический метод; 0.5   | КН63:26:2103001 |
| 1817      | 63:00-6.109                          | 1810                          | 388642.67 | 1402268.01 | Закрепление отсутствует           | Аналитический метод; 0.5   | КН63:26:2103001 |
| 1818      | 63:00-6.109                          | 1811                          | 388614.37 | 1402301.37 | Закрепление отсутствует           | Аналитический метод; 0.5   | КН63:26:2103001 |
| 1819      | 63:00-6.109                          | 1812                          | 388591.48 | 1402296.96 | Закрепление отсутствует           | Аналитический метод; 0.5   | КН63:26:2103001 |
| 1820      | 63:00-6.109                          | 1813                          | 388588.69 | 1402294.47 | Закрепление отсутствует           | Аналитический метод; 0.5   | КН63:26:2103001 |
| 1821      | 63:00-6.109                          | 1814                          | 388587.15 | 1402296.12 | Закрепление отсутствует           | Аналитический метод; 0.5   | КН63:26:2103001 |
| 1822      | 63:00-6.109                          | 1815                          | 388290.69 | 1402238.91 | Закрепление отсутствует           | Аналитический метод; 0.5   | КН63:26:2103001 |
| 1823      | 63:00-6.109                          | 1816                          | 387388.97 | 1402006.04 | Закрепление отсутствует           | Аналитический метод; 0.5   | КН63:26:2103001 |
| 1824      | 63:00-6.109                          | 1817                          | 386503.44 | 1401717.67 | Закрепление отсутствует           | Аналитический метод; 0.5   | КН63:26:2103001 |
| 1825      | 63:00-6.109                          | 1818                          | 385637.51 | 1401374.89 | Закрепление отсутствует           | Аналитический метод; 0.5   | КН63:26:2103001 |
| 1826      | 63:00-6.109                          | 1819                          | 384794.52 | 1400979.04 | Закрепление отсутствует           | Аналитический метод; 0.5   | КН63:26:2103001 |
| 1827      | 63:00-6.109                          | 1820                          | 383977.72 | 1400531.64 | Закрепление отсутствует           | Аналитический метод; 0.5   | КН63:26:2103001 |
| 1828      | 63:00-6.109                          | 1821                          | 383190.26 | 1400034.41 | Закрепление отсутствует           | Аналитический метод; 0.5   | КН63:26:2103001 |

|      |             |      |           |            |                         |                          |                 |
|------|-------------|------|-----------|------------|-------------------------|--------------------------|-----------------|
| 1829 | 63:00-6.109 | 1822 | 382435.18 | 1399489.28 | Закрепление отсутствует | Аналитический метод; 0.5 | КН63:26:2103001 |
| 1830 | 63:00-6.109 | 1823 | 381715.38 | 1398898.33 | Закрепление отсутствует | Аналитический метод; 0.5 | КН63:26:2103001 |

\_\_\_\_\_

полное наименование должности

М.П.

\_\_\_\_\_

подпись

\_\_\_\_\_

инициалы, фамилия

## Раздел 11

### КАДАСТРОВЫЙ ПЛАН ТЕРРИТОРИИ

Лист № 123раздела 11

Всего листов раздела 11: 478

Всего разделов: 11

Всего листов: 827

« 06 » июля 2021 г. № КУВИ-002/2021-83007525

Номер кадастрового квартала: 63:01:0913005

Сведения о характерных точках границ:

| Номер п/п | Реестровый (учетный, условный) номер | Обозначение характерных точек | Координаты |            | Описание закрепления на местности | Метод определения координат и средняя квадратическая погрешность положения характерной точки (M <sub>t</sub> ), м | Система координат |
|-----------|--------------------------------------|-------------------------------|------------|------------|-----------------------------------|---|-------------------|
|           |                                      |                               | X          | Y          |                                   |   |                   |
| 1         | 2                                    | 3                             | 4          | 5          | 6                                 | 7   | 8                 |
| 1831      | 63:00-6.109                          | 1824                          | 381033.64  | 1398263.86 | Закрепление отсутствует           | Аналитический метод; 0.5  | КН63:26:2103001   |
| 1832      | 63:00-6.109                          | 1825                          | 380320.5   | 1397652.56 | Закрепление отсутствует           | Аналитический метод; 0.5  | КН63:26:2103001   |
| 1833      | 63:00-6.109                          | 1826                          | 379647.02  | 1396997.83 | Закрепление отсутствует           | Аналитический метод; 0.5  | КН63:26:2103001   |

|      |             |      |           |            |                         |                          |                 |
|------|-------------|------|-----------|------------|-------------------------|--------------------------|-----------------|
| 1834 | 63:00-6.109 | 1827 | 379015.84 | 1396302.23 | Закрепление отсутствует | Аналитический метод; 0.5 | КН63:26:2103001 |
| 1835 | 63:00-6.109 | 1828 | 378429.43 | 1395568.49 | Закрепление отсутствует | Аналитический метод; 0.5 | КН63:26:2103001 |
| 1836 | 63:00-6.109 | 1829 | 377890.09 | 1394799.48 | Закрепление отсутствует | Аналитический метод; 0.5 | КН63:26:2103001 |
| 1837 | 63:00-6.109 | 1830 | 377399.94 | 1393998.23 | Закрепление отсутствует | Аналитический метод; 0.5 | КН63:26:2103001 |
| 1838 | 63:00-6.109 | 1831 | 376960.91 | 1393167.87 | Закрепление отсутствует | Аналитический метод; 0.5 | КН63:26:2103001 |
| 1839 | 63:00-6.109 | 1832 | 376574.7  | 1392311.66 | Закрепление отсутствует | Аналитический метод; 0.5 | КН63:26:2103001 |
| 1840 | 63:00-6.109 | 1833 | 376242.84 | 1391432.95 | Закрепление отсутствует | Аналитический метод; 0.5 | КН63:26:2103001 |
| 1841 | 63:00-6.109 | 1834 | 375966.63 | 1390535.2  | Закрепление отсутствует | Аналитический метод; 0.5 | КН63:26:2103001 |
| 1842 | 63:00-6.109 | 1835 | 375747.14 | 1389621.92 | Закрепление отсутствует | Аналитический метод; 0.5 | КН63:26:2103001 |
| 1843 | 63:00-6.109 | 1836 | 375585.25 | 1388696.7  | Закрепление отсутствует | Аналитический метод; 0.5 | КН63:26:2103001 |
| 1844 | 63:00-6.109 | 1837 | 353322.74 | 1389874.74 | Закрепление отсутствует | Аналитический метод; 0.5 | КН63:26:2103001 |
| 1845 | 63:00-6.109 | 1838 | 362225.26 | 1375649.13 | Закрепление отсутствует | Аналитический метод; 0.5 | КН63:26:2103001 |

\_\_\_\_\_

полное наименование должности

М.П.

\_\_\_\_\_

подпись

\_\_\_\_\_

инициалы, фамилия

## КАДАСТРОВЫЙ ПЛАН ТЕРРИТОРИИ

Лист № 124 раздела 11

Всего листов раздела 11: 478

Всего разделов: 11

Всего листов: 827

« 06 » июля 2021 г. № КУВИ-002/2021-83007525

Номер кадастрового квартала: 63:01:0913005

Сведения о характерных точках границ:

| Номер п/п | Реестровый (учетный, условный) номер | Обозначение характерных точек | Координаты |            | Описание закрепления на местности | Метод определения координат и средняя квадратическая погрешность положения характерной точки (M <sub>t</sub> ), м | Система координат |
|-----------|--------------------------------------|-------------------------------|------------|------------|-----------------------------------|---|-------------------|
|           |                                      |                               | X          | Y          |                                   |   |                   |
| 1         | 2                                    | 3                             | 4          | 5          | 6                                 | 7   | 8                 |
| 1846      | 63:00-6.109                          | 1839                          | 349039.05  | 1370329.32 | Закрепление отсутствует           | Аналитический метод; 0.5  | КН63:26:2103001   |
| 1847      | 63:00-6.109                          | 1840                          | 357644.75  | 1356578.01 | Закрепление отсутствует           | Аналитический метод; 0.5  | КН63:26:2103001   |
| 1848      | 63:00-6.109                          | 1841                          | 368211.84  | 1366082.98 | Закрепление отсутствует           | Аналитический метод; 0.5  | КН63:26:2103001   |
| 1849      | 63:00-6.109                          | 1842                          | 377095.94  | 1351886.82 | Закрепление отсутствует           | Аналитический метод; 0.5  | КН63:26:2103001   |
| 1850      | 63:00-6.109                          | 1843                          | 385779.7   | 1372315.73 | Закрепление отсутствует           | Аналитический метод; 0.5  | КН63:26:2103001   |
| 1851      | 63:00-6.109                          | 1844                          | 386640.19  | 1372063.04 | Закрепление отсутствует           | Аналитический метод; 0.5  | КН63:26:2103001   |
| 1852      | 63:00-6.109                          | 1845                          | 387514.24  | 1371862.22 | Закрепление отсутствует           | Аналитический метод; 0.5  | КН63:26:2103001   |
| 1853      | 63:00-6.109                          | 1846                          | 388398.74  | 1371714    | Закрепление отсутствует           | Аналитический метод; 0.5  | КН63:26:2103001   |



|      |                 |      |           |            |                         |  |                 |
|------|-----------------|------|-----------|------------|-------------------------|--|-----------------|
| 1854 | 63:00-6.109     | 1847 | 389290.51 | 1371618.9  | Закрепление отсутствует | Аналитический метод; 0.5                                     | КН63:26:2103001 |
| 1855 | 63:00-6.109     | 1848 | 390186.37 | 1371577.27 | Закрепление отсутствует | Аналитический метод; 0.5                                     | КН63:26:2103001 |
| 1856 | 63:00-6.109     | 1849 | 391083.12 | 1371589.25 | Закрепление отсутствует | Аналитический метод; 0.5                                     | КН63:26:2103001 |
| 1857 | 63:00-6.109     | 1850 | 391977.55 | 1371654.8  | Закрепление отсутствует | Аналитический метод; 0.5                                     | КН63:26:2103001 |
| 1858 | 63:00-6.109     | 1    | 392866.47 | 1371773.68 | Закрепление отсутствует | Аналитический метод; 0.5                                     | КН63:26:2103001 |
| 1859 | 63:01-6.2950(1) | 1    | 389669.57 | 1381124.64 | _____                   | Метод спутниковых геодезических измерений (определений); 0.1 | 63.1            |
| 1860 | 63:01-6.2950(1) | 10   | 389677.59 | 1381134.63 | _____                   | Метод спутниковых геодезических измерений (определений); 0.1 | 63.1            |

\_\_\_\_\_

полное наименование должности

М.П.

\_\_\_\_\_

подпись

\_\_\_\_\_

инициалы, фамилия

## Раздел 11

### КАДАСТРОВЫЙ ПЛАН ТЕРРИТОРИИ

Лист № 125раздела 11

Всего листов раздела 11: 478

Всего разделов: 11

Всего листов: 827

« 06 » июля 2021 г. № КУВИ-002/2021-83007525

Номер кадастрового квартала: 63:01:0913005

Сведения о характерных точках границ:

| Номер п/п | Реестровый (учетный, условный) номер | Обозначение характерных точек | Координаты |            | Описание закрепления на местности | Метод определения координат и средняя квадратическая погрешность положения характерной точки (Mt), м | Система координат |
|-----------|--------------------------------------|-------------------------------|------------|------------|-----------------------------------|--|-------------------|
|           |                                      |                               | X          | Y          |                                   |  |                   |
| 1         | 2                                    | 3                             | 4          | 5          | 6                                 | 7  | 8                 |
| 1861      | 63:01-6.2950(1)                      | 9                             | 389674.47  | 1381137.13 | _____                             | Метод спутниковых геодезических измерений (определений); 0.1   | 63.1              |
| 1862      | 63:01-6.2950(1)                      | 8                             | 389668.93  | 1381130.23 | _____                             | Метод спутниковых геодезических измерений (определений); 0.1   | 63.1              |
| 1863      | 63:01-6.2950(1)                      | 7                             | 389636.85  | 1381155.44 | _____                             | Метод спутниковых геодезических измерений (определений); 0.1   | 63.1              |
| 1864      | 63:01-6.2950(1)                      | 6                             | 389634.31  | 1381152.11 | _____                             | Метод спутниковых геодезических измерений (определений); 0.1   | 63.1              |
| 1865      | 63:01-6.2950(1)                      | 5                             | 389616.97  | 1381166.31 | _____                             | Метод спутниковых геодезических измерений (определений); 0.1   | 63.1              |
| 1866      | 63:01-6.2950(1)                      | 4                             | 389614.44  | 1381163.21 | _____                             | Метод спутниковых геодезических измерений (определений); 0.1   | 63.1              |
| 1867      | 63:01-6.2950(1)                      | 3                             | 389634.98  | 1381146.4  | _____                             | Метод спутниковых геодезических измерений (определений); 0.1   | 63.1              |
| 1868      | 63:01-6.2950(1)                      | 2                             | 389637.57  | 1381149.79 | _____                             | Метод спутниковых геодезических измерений (определений); 0.1   | 63.1              |
| 1869      | 63:01-6.2950(1)                      | 1                             | 389669.57  | 1381124.64 | _____                             | Метод спутниковых геодезических измерений (определений); 0.1   | 63.1              |
| 1870      | 63:01-6.3424(1)                      | 1                             | 388369.15  | 1384405.94 | _____                             | Картометрический; 0.1  | 63.1              |

|      |                 |   |           |            |       |                       |      |
|------|-----------------|---|-----------|------------|-------|-----------------------|------|
| 1871 | 63:01-6.3424(1) | 2 | 388386.6  | 1384394.11 | _____ | Картометрический; 0.1 | 63.1 |
| 1872 | 63:01-6.3424(1) | 3 | 388391.5  | 1384400.8  | _____ | Картометрический; 0.1 | 63.1 |
| 1873 | 63:01-6.3424(1) | 4 | 388397.95 | 1384401.79 | _____ | Картометрический; 0.1 | 63.1 |
| 1874 | 63:01-6.3424(1) | 5 | 388415.5  | 1384389.24 | _____ | Картометрический; 0.1 | 63.1 |
| 1875 | 63:01-6.3424(1) | 6 | 388417.4  | 1384391.8  | _____ | Картометрический; 0.1 | 63.1 |

\_\_\_\_\_

полное наименование должности

М.П.

\_\_\_\_\_

подпись

\_\_\_\_\_

инициалы, фамилия

## Раздел 11

### КАДАСТРОВЫЙ ПЛАН ТЕРРИТОРИИ

Лист № 126раздела 11

Всего листов раздела 11: 478

Всего разделов: 11

Всего листов: 827

« 06 » июля 2021 г. № КУВИ-002/2021-83007525

Номер кадастрового квартала: 63:01:0913005

Сведения о характерных точках границ:

| Номер п/п | Реестровый (учетный, условный) номер | Обозначение характерных точек | Координаты |            | Описание закрепления на местности | Метод определения координат и средняя квадратическая погрешность положения характерной точки (Mt), м | Система координат |
|-----------|--------------------------------------|-------------------------------|------------|------------|-----------------------------------|--|-------------------|
|           |                                      |                               | X          | Y          |                                   |  |                   |
| 1         | 2                                    | 3                             | 4          | 5          | 6                                 | 7  | 8                 |
| 1876      | 63:01-6.3424(1)                      | 7                             | 388424.2   | 1384397.5  | _____                             | Картометрический; 0.1  | 63.1              |
| 1877      | 63:01-6.3424(1)                      | 8                             | 388426.55  | 1384395    | _____                             | Картометрический; 0.1  | 63.1              |
| 1878      | 63:01-6.3424(1)                      | 9                             | 388427.2   | 1384394.15 | _____                             | Картометрический; 0.1  | 63.1              |

|      |                 |    |           |            |       |                       |      |
|------|-----------------|----|-----------|------------|-------|-----------------------|------|
| 1879 | 63:01-6.3424(1) | 10 | 388426.9  | 1384389.09 | _____ | Картометрический; 0.1 | 63.1 |
| 1880 | 63:01-6.3424(1) | 11 | 388420.2  | 1384380.1  | _____ | Картометрический; 0.1 | 63.1 |
| 1881 | 63:01-6.3424(1) | 12 | 388416.5  | 1384378.19 | _____ | Картометрический; 0.1 | 63.1 |
| 1882 | 63:01-6.3424(1) | 13 | 388413.8  | 1384379.1  | _____ | Картометрический; 0.1 | 63.1 |
| 1883 | 63:01-6.3424(1) | 14 | 388396.3  | 1384391.65 | _____ | Картометрический; 0.1 | 63.1 |
| 1884 | 63:01-6.3424(1) | 15 | 388394.25 | 1384388.9  | _____ | Картометрический; 0.1 | 63.1 |
| 1885 | 63:01-6.3424(1) | 16 | 388411.5  | 1384377.26 | _____ | Картометрический; 0.1 | 63.1 |
| 1886 | 63:01-6.3424(1) | 17 | 388427.5  | 1384366.51 | _____ | Картометрический; 0.1 | 63.1 |
| 1887 | 63:01-6.3424(1) | 18 | 388422.3  | 1384358.8  | _____ | Картометрический; 0.1 | 63.1 |
| 1888 | 63:01-6.3424(1) | 19 | 388410.3  | 1384366.91 | _____ | Картометрический; 0.1 | 63.1 |
| 1889 | 63:01-6.3424(1) | 20 | 388395.7  | 1384343.14 | _____ | Картометрический; 0.1 | 63.1 |
| 1890 | 63:01-6.3424(1) | 21 | 388422.45 | 1384324.85 | _____ | Картометрический; 0.1 | 63.1 |

\_\_\_\_\_

полное наименование должности

М.П.

\_\_\_\_\_

подпись

\_\_\_\_\_

инициалы, фамилия

## Раздел 11

### КАДАСТРОВЫЙ ПЛАН ТЕРРИТОРИИ

Лист № 127раздела 11

Всего листов раздела 11: 478

Всего разделов: 11

Всего листов: 827

« 06 » июля 2021 г. № КУВИ-002/2021-83007525

Номер кадастрового квартала: 63:01:0913005

Сведения о характерных точках границ:

| Номер п/п | Реестровый (учетный, условный) номер | Обозначение характерных точек | Координаты |            | Описание закрепления на местности | Метод определения координат и средняя квадратическая погрешность положения характерной точки (Mt), м | Система координат |
|-----------|--------------------------------------|-------------------------------|------------|------------|-----------------------------------|--|-------------------|
|           |                                      |                               | X          | Y          |                                   |  |                   |
| 1         | 2                                    | 3                             | 4          | 5          | 6                                 | 7  | 8                 |
| 1891      | 63:01-6.3424(1)                      | 22                            | 388433.55  | 1384339.8  | _____                             | Картометрический; 0.1  | 63.1              |
| 1892      | 63:01-6.3424(1)                      | 23                            | 388439.65  | 1384341    | _____                             | Картометрический; 0.1  | 63.1              |
| 1893      | 63:01-6.3424(1)                      | 24                            | 388442.95  | 1384339    | _____                             | Картометрический; 0.1  | 63.1              |
| 1894      | 63:01-6.3424(1)                      | 25                            | 388447.05  | 1384345.15 | _____                             | Картометрический; 0.1  | 63.1              |
| 1895      | 63:01-6.3424(1)                      | 26                            | 388443.8   | 1384348.05 | _____                             | Картометрический; 0.1  | 63.1              |
| 1896      | 63:01-6.3424(1)                      | 27                            | 388442.9   | 1384353.81 | _____                             | Картометрический; 0.1  | 63.1              |
| 1897      | 63:01-6.3424(1)                      | 28                            | 388443.25  | 1384354.36 | _____                             | Картометрический; 0.1  | 63.1              |
| 1898      | 63:01-6.3424(1)                      | 29                            | 388443.75  | 1384355    | _____                             | Картометрический; 0.1  | 63.1              |
| 1899      | 63:01-6.3424(1)                      | 30                            | 388443.15  | 1384358.3  | _____                             | Картометрический; 0.1  | 63.1              |
| 1900      | 63:01-6.3424(1)                      | 31                            | 388443.45  | 1384358.8  | _____                             | Картометрический; 0.1  | 63.1              |
| 1901      | 63:01-6.3424(1)                      | 32                            | 388447.25  | 1384363.76 | _____                             | Картометрический; 0.1  | 63.1              |
| 1902      | 63:01-6.3424(1)                      | 33                            | 388446.9   | 1384365.49 | _____                             | Картометрический; 0.1  | 63.1              |
| 1903      | 63:01-6.3424(1)                      | 34                            | 388447.2   | 1384365.96 | _____                             | Картометрический; 0.1  | 63.1              |
| 1904      | 63:01-6.3424(1)                      | 35                            | 388450.2   | 1384370    | _____                             | Картометрический; 0.1  | 63.1              |
| 1905      | 63:01-6.3424(1)                      | 36                            | 388449.4   | 1384373.6  | _____                             | Картометрический; 0.1  | 63.1              |

\_\_\_\_\_

полное наименование должности

М.П.

\_\_\_\_\_

подпись

\_\_\_\_\_

инициалы, фамилия

**Раздел 11**

## КАДАСТРОВЫЙ ПЛАН ТЕРРИТОРИИ

Лист № 128 раздела 11

Всего листов раздела 11: 478

Всего разделов: 11

Всего листов: 827

« 06 » июля 2021 г. № КУВИ-002/2021-83007525

Номер кадастрового квартала: 63:01:0913005

Сведения о характерных точках границ:

| Номер п/п | Реестровый (учетный, условный) номер | Обозначение характерных точек | Координаты |            | Описание закрепления на местности | Метод определения координат и средняя квадратическая погрешность положения характерной точки (Mt), м | Система координат |
|-----------|--------------------------------------|-------------------------------|------------|------------|-----------------------------------|--|-------------------|
|           |                                      |                               | X          | Y          |                                   |  |                   |
| 1         | 2                                    | 3                             | 4          | 5          | 6                                 | 7  | 8                 |
| 1906      | 63:01-6.3424(1)                      | 37                            | 388449.65  | 1384374    | _____                             | Картометрический; 0.1  | 63.1              |
| 1907      | 63:01-6.3424(1)                      | 38                            | 388451.7   | 1384376.9  | _____                             | Картометрический; 0.1  | 63.1              |
| 1908      | 63:01-6.3424(1)                      | 39                            | 388440.1   | 1384386.3  | _____                             | Картометрический; 0.1  | 63.1              |
| 1909      | 63:01-6.3424(1)                      | 40                            | 388445.9   | 1384393.5  | _____                             | Картометрический; 0.1  | 63.1              |
| 1910      | 63:01-6.3424(1)                      | 41                            | 388460.9   | 1384381.35 | _____                             | Картометрический; 0.1  | 63.1              |
| 1911      | 63:01-6.3424(1)                      | 42                            | 388462     | 1384380.05 | _____                             | Картометрический; 0.1  | 63.1              |
| 1912      | 63:01-6.3424(1)                      | 43                            | 388461.8   | 1384375.44 | _____                             | Картометрический; 0.1  | 63.1              |
| 1913      | 63:01-6.3424(1)                      | 44                            | 388463.15  | 1384377.2  | _____                             | Картометрический; 0.1  | 63.1              |
| 1914      | 63:01-6.3424(1)                      | 45                            | 388465.4   | 1384377.45 | _____                             | Картометрический; 0.1  | 63.1              |
| 1915      | 63:01-6.3424(1)                      | 46                            | 388465.45  | 1384377.56 | _____                             | Картометрический; 0.1  | 63.1              |
| 1916      | 63:01-6.3424(1)                      | 47                            | 388472.1   | 1384378.25 | _____                             | Картометрический; 0.1  | 63.1              |
| 1917      | 63:01-6.3424(1)                      | 48                            | 388482.25  | 1384369.7  | _____                             | Картометрический; 0.1  | 63.1              |
| 1918      | 63:01-6.3424(1)                      | 49                            | 388483.25  | 1384368.45 | _____                             | Картометрический; 0.1  | 63.1              |
| 1919      | 63:01-6.3424(1)                      | 50                            | 388483.85  | 1384365.64 | _____                             | Картометрический; 0.1  | 63.1              |

|      |                 |    |          |            |       |                       |      |
|------|-----------------|----|----------|------------|-------|-----------------------|------|
| 1920 | 63:01-6.3424(1) | 51 | 388483.8 | 1384365.05 | _____ | Картометрический; 0.1 | 63.1 |
|------|-----------------|----|----------|------------|-------|-----------------------|------|

\_\_\_\_\_

полное наименование должности

М.П.

\_\_\_\_\_

подпись

\_\_\_\_\_

инициалы, фамилия

## Раздел 11

### КАДАСТРОВЫЙ ПЛАН ТЕРРИТОРИИ

Лист № 129раздела 11

Всего листов раздела 11: 478

Всего разделов: 11

Всего листов: 827

« 06 » июля 2021 г. № КУВИ-002/2021-83007525

Номер кадастрового квартала: 63:01:0913005

Сведения о характерных точках границ:

| Номер п/п | Реестровый (учетный, условный) номер | Обозначение характерных точек | Координаты |            | Описание закрепления на местности | Метод определения координат и средняя квадратическая погрешность положения характерной точки (Mt), м | Система координат |
|-----------|--------------------------------------|-------------------------------|------------|------------|-----------------------------------|--|-------------------|
|           |                                      |                               | X          | Y          |                                   |  |                   |
| 1         | 2                                    | 3                             | 4          | 5          | 6                                 | 7  | 8                 |
| 1921      | 63:01-6.3424(1)                      | 52                            | 388496.85  | 1384354.7  | _____                             | Картометрический; 0.1  | 63.1              |
| 1922      | 63:01-6.3424(1)                      | 53                            | 388491.15  | 1384347.4  | _____                             | Картометрический; 0.1  | 63.1              |
| 1923      | 63:01-6.3424(1)                      | 54                            | 388486.05  | 1384351.46 | _____                             | Картометрический; 0.1  | 63.1              |
| 1924      | 63:01-6.3424(1)                      | 55                            | 388485.55  | 1384350.55 | _____                             | Картометрический; 0.1  | 63.1              |
| 1925      | 63:01-6.3424(1)                      | 56                            | 388482.65  | 1384351.61 | _____                             | Картометрический; 0.1  | 63.1              |
| 1926      | 63:01-6.3424(1)                      | 57                            | 388474.8   | 1384357.96 | _____                             | Картометрический; 0.1  | 63.1              |
| 1927      | 63:01-6.3424(1)                      | 58                            | 388473.1   | 1384361.81 | _____                             | Картометрический; 0.1  | 63.1              |





|      |                 |    |           |            |       |                       |      |
|------|-----------------|----|-----------|------------|-------|-----------------------|------|
| 1936 | 63:01-6.3424(1) | 67 | 388457    | 1384343.35 | _____ | Картометрический; 0.1 | 63.1 |
| 1937 | 63:01-6.3424(1) | 68 | 388448.2  | 1384330.21 | _____ | Картометрический; 0.1 | 63.1 |
| 1938 | 63:01-6.3424(1) | 69 | 388444.35 | 1384328.09 | _____ | Картометрический; 0.1 | 63.1 |
| 1939 | 63:01-6.3424(1) | 70 | 388441.95 | 1384328.79 | _____ | Картометрический; 0.1 | 63.1 |
| 1940 | 63:01-6.3424(1) | 71 | 388438.45 | 1384330.91 | _____ | Картометрический; 0.1 | 63.1 |
| 1941 | 63:01-6.3424(1) | 72 | 388430.05 | 1384319.54 | _____ | Картометрический; 0.1 | 63.1 |
| 1942 | 63:01-6.3424(1) | 73 | 388441.73 | 1384311.29 | _____ | Картометрический; 0.1 | 63.1 |
| 1943 | 63:01-6.3424(1) | 74 | 388443.85 | 1384314.35 | _____ | Картометрический; 0.1 | 63.1 |
| 1944 | 63:01-6.3424(1) | 75 | 388448    | 1384315.16 | _____ | Картометрический; 0.1 | 63.1 |
| 1945 | 63:01-6.3424(1) | 76 | 388453.4  | 1384311.5  | _____ | Картометрический; 0.1 | 63.1 |
| 1946 | 63:01-6.3424(1) | 77 | 388454.3  | 1384310.5  | _____ | Картометрический; 0.1 | 63.1 |
| 1947 | 63:01-6.3424(1) | 78 | 388454.15 | 1384307.31 | _____ | Картометрический; 0.1 | 63.1 |
| 1948 | 63:01-6.3424(1) | 79 | 388452.33 | 1384304.67 | _____ | Картометрический; 0.1 | 63.1 |
| 1949 | 63:01-6.3424(1) | 80 | 388455.2  | 1384302.8  | _____ | Картометрический; 0.1 | 63.1 |
| 1950 | 63:01-6.3424(1) | 81 | 388455.35 | 1384302.7  | _____ | Картометрический; 0.1 | 63.1 |

\_\_\_\_\_

полное наименование должности

М.П.

\_\_\_\_\_

подпись

\_\_\_\_\_

инициалы, фамилия

## Раздел 11

### КАДАСТРОВЫЙ ПЛАН ТЕРРИТОРИИ

Лист № 131раздела 11

Всего листов раздела 11: 478

Всего разделов: 11

Всего листов: 827

« 06 » июля 2021 г. № КУВИ-002/2021-83007525

Номер кадастрового квартала: 63:01:0913005

Сведения о характерных точках границ:

| Номер п/п | Реестровый (учетный, условный) номер | Обозначение характерных точек | Координаты |            | Описание закрепления на местности | Метод определения координат и средняя квадратическая погрешность положения характерной точки (Mt), м | Система координат |
|-----------|--------------------------------------|-------------------------------|------------|------------|-----------------------------------|--|-------------------|
|           |                                      |                               | X          | Y          |                                   |  |                   |
| 1         | 2                                    | 3                             | 4          | 5          | 6                                 | 7  | 8                 |
| 1951      | 63:01-6.3424(1)                      | 82                            | 388469.05  | 1384292.85 | _____                             | Картометрический; 0.1  | 63.1              |
| 1952      | 63:01-6.3424(1)                      | 83                            | 388486.65  | 1384317.74 | _____                             | Картометрический; 0.1  | 63.1              |
| 1953      | 63:01-6.3424(1)                      | 84                            | 388492.8   | 1384319.1  | _____                             | Картометрический; 0.1  | 63.1              |
| 1954      | 63:01-6.3424(1)                      | 85                            | 388505.8   | 1384311.5  | _____                             | Картометрический; 0.1  | 63.1              |
| 1955      | 63:01-6.3424(1)                      | 86                            | 388506.55  | 1384312.5  | _____                             | Картометрический; 0.1  | 63.1              |
| 1956      | 63:01-6.3424(1)                      | 87                            | 388510.7   | 1384313.15 | _____                             | Картометрический; 0.1  | 63.1              |
| 1957      | 63:01-6.3424(1)                      | 88                            | 388515.85  | 1384309.4  | _____                             | Картометрический; 0.1  | 63.1              |
| 1958      | 63:01-6.3424(1)                      | 89                            | 388516.7   | 1384308.45 | _____                             | Картометрический; 0.1  | 63.1              |
| 1959      | 63:01-6.3424(1)                      | 90                            | 388516.55  | 1384305.25 | _____                             | Картометрический; 0.1  | 63.1              |
| 1960      | 63:01-6.3424(1)                      | 91                            | 388512.8   | 1384299.8  | _____                             | Картометрический; 0.1  | 63.1              |
| 1961      | 63:01-6.3424(1)                      | 92                            | 388510.35  | 1384298.5  | _____                             | Картометрический; 0.1  | 63.1              |
| 1962      | 63:01-6.3424(1)                      | 93                            | 388509.98  | 1384298.61 | _____                             | Картометрический; 0.1  | 63.1              |
| 1963      | 63:01-6.3424(1)                      | 94                            | 388465.46  | 1384235.43 | _____                             | Картометрический; 0.1  | 63.1              |
| 1964      | 63:01-6.3424(1)                      | 95                            | 388465.4   | 1384233.55 | _____                             | Картометрический; 0.1  | 63.1              |
| 1965      | 63:01-6.3424(1)                      | 96                            | 388463.2   | 1384230.2  | _____                             | Картометрический; 0.1  | 63.1              |

\_\_\_\_\_

полное наименование должности

М.П.

\_\_\_\_\_

подпись

\_\_\_\_\_

инициалы, фамилия

## КАДАСТРОВЫЙ ПЛАН ТЕРРИТОРИИ

Лист № 132раздела 11

Всего листов раздела 11: 478

Всего разделов: 11

Всего листов: 827

« 06 » июля 2021 г. № КУВИ-002/2021-83007525

Номер кадастрового квартала: 63:01:0913005

Сведения о характерных точках границ:

| Номер п/п | Реестровый (учетный, условный) номер | Обозначение характерных точек | Координаты |            | Описание закрепления на местности | Метод определения координат и средняя квадратическая погрешность положения характерной точки (M <sub>t</sub> ), м | Система координат |
|-----------|--------------------------------------|-------------------------------|------------|------------|-----------------------------------|---|-------------------|
|           |                                      |                               | X          | Y          |                                   |   |                   |
| 1         | 2                                    | 3                             | 4          | 5          | 6                                 | 7   | 8                 |
| 1966      | 63:01-6.3424(1)                      | 97                            | 388460.92  | 1384228.97 | _____                             | Картометрический; 0.1   | 63.1              |
| 1967      | 63:01-6.3424(1)                      | 98                            | 388358.23  | 1384082.03 | _____                             | Картометрический; 0.1   | 63.1              |
| 1968      | 63:01-6.3424(1)                      | 99                            | 388373.21  | 1384072.87 | _____                             | Картометрический; 0.1   | 63.1              |
| 1969      | 63:01-6.3424(1)                      | 100                           | 388373.49  | 1384072.67 | _____                             | Картометрический; 0.1   | 63.1              |
| 1970      | 63:01-6.3424(1)                      | 101                           | 388414.59  | 1384043.53 | _____                             | Картометрический; 0.1   | 63.1              |
| 1971      | 63:01-6.3424(1)                      | 102                           | 388416.9   | 1384043.9  | _____                             | Картометрический; 0.1   | 63.1              |
| 1972      | 63:01-6.3424(1)                      | 103                           | 388425.9   | 1384037.65 | _____                             | Картометрический; 0.1   | 63.1              |
| 1973      | 63:01-6.3424(1)                      | 104                           | 388426.8   | 1384036.7  | _____                             | Картометрический; 0.1   | 63.1              |
| 1974      | 63:01-6.3424(1)                      | 105                           | 388426.74  | 1384034.9  | _____                             | Картометрический; 0.1   | 63.1              |
| 1975      | 63:01-6.3424(1)                      | 106                           | 388550.59  | 1383946.96 | _____                             | Картометрический; 0.1   | 63.1              |
| 1976      | 63:01-6.3424(1)                      | 107                           | 388552.25  | 1383947.3  | _____                             | Картометрический; 0.1   | 63.1              |
| 1977      | 63:01-6.3424(1)                      | 108                           | 388559.25  | 1383943.25 | _____                             | Картометрический; 0.1   | 63.1              |

|      |                 |     |           |            |       |                       |      |
|------|-----------------|-----|-----------|------------|-------|-----------------------|------|
| 1978 | 63:01-6.3424(1) | 109 | 388560.35 | 1383942.15 | _____ | Картометрический; 0.1 | 63.1 |
| 1979 | 63:01-6.3424(1) | 110 | 388560.28 | 1383940.07 | _____ | Картометрический; 0.1 | 63.1 |
| 1980 | 63:01-6.3424(1) | 111 | 388696.05 | 1383843.35 | _____ | Картометрический; 0.1 | 63.1 |

\_\_\_\_\_

полное наименование должности

М.П.

\_\_\_\_\_

подпись

\_\_\_\_\_

инициалы, фамилия

## Раздел 11

### КАДАСТРОВЫЙ ПЛАН ТЕРРИТОРИИ

Лист № 133раздела 11

Всего листов раздела 11: 478

Всего разделов: 11

Всего листов: 827

« 06 » июля 2021 г. № КУВИ-002/2021-83007525

Номер кадастрового квартала: 63:01:0913005

Сведения о характерных точках границ:

| Номер п/п | Реестровый (учетный, условный) номер | Обозначение характерных точек | Координаты |            | Описание закрепления на местности | Метод определения координат и средняя квадратическая погрешность положения характерной точки (Mt), м | Система координат |
|-----------|--------------------------------------|-------------------------------|------------|------------|-----------------------------------|--|-------------------|
|           |                                      |                               | X          | Y          |                                   |  |                   |
| 1         | 2                                    | 3                             | 4          | 5          | 6                                 | 7  | 8                 |
| 1981      | 63:01-6.3424(1)                      | 112                           | 388698.35  | 1383843.69 | _____                             | Картометрический; 0.1  | 63.1              |
| 1982      | 63:01-6.3424(1)                      | 113                           | 388703.6   | 1383839.65 | _____                             | Картометрический; 0.1  | 63.1              |
| 1983      | 63:01-6.3424(1)                      | 114                           | 388704.35  | 1383838.76 | _____                             | Картометрический; 0.1  | 63.1              |
| 1984      | 63:01-6.3424(1)                      | 115                           | 388704.29  | 1383837.51 | _____                             | Картометрический; 0.1  | 63.1              |
| 1985      | 63:01-6.3424(1)                      | 116                           | 388843.64  | 1383738.9  | _____                             | Картометрический; 0.1  | 63.1              |



| 1    | 2               | 3   | 4         | 5          | 6     | положения характерной точки (Mt), м | 8    |
|------|-----------------|-----|-----------|------------|-------|-------------------------------------|------|
| 1996 | 63:01-6.3424(1) | 127 | 389148.4  | 1383543.79 | _____ | Картометрический; 0.1               | 63.1 |
| 1997 | 63:01-6.3424(1) | 128 | 389157.9  | 1383538.46 | _____ | Картометрический; 0.1               | 63.1 |
| 1998 | 63:01-6.3424(1) | 129 | 389159.05 | 1383537.35 | _____ | Картометрический; 0.1               | 63.1 |
| 1999 | 63:01-6.3424(1) | 130 | 389159.15 | 1383534.72 | _____ | Картометрический; 0.1               | 63.1 |
| 2000 | 63:01-6.3424(1) | 131 | 389208.54 | 1383498.71 | _____ | Картометрический; 0.1               | 63.1 |
| 2001 | 63:01-6.3424(1) | 132 | 389212    | 1383499.4  | _____ | Картометрический; 0.1               | 63.1 |
| 2002 | 63:01-6.3424(1) | 133 | 389215.95 | 1383496.7  | _____ | Картометрический; 0.1               | 63.1 |
| 2003 | 63:01-6.3424(1) | 134 | 389216.35 | 1383496.36 | _____ | Картометрический; 0.1               | 63.1 |
| 2004 | 63:01-6.3424(1) | 135 | 389221    | 1383491.75 | _____ | Картометрический; 0.1               | 63.1 |
| 2005 | 63:01-6.3424(1) | 136 | 389221.5  | 1383491.11 | _____ | Картометрический; 0.1               | 63.1 |
| 2006 | 63:01-6.3424(1) | 137 | 389221.5  | 1383488.8  | _____ | Картометрический; 0.1               | 63.1 |
| 2007 | 63:01-6.3424(1) | 138 | 389293.89 | 1383436.31 | _____ | Картометрический; 0.1               | 63.1 |
| 2008 | 63:01-6.3424(1) | 139 | 389294.65 | 1383436.46 | _____ | Картометрический; 0.1               | 63.1 |
| 2009 | 63:01-6.3424(1) | 140 | 389297.65 | 1383434.3  | _____ | Картометрический; 0.1               | 63.1 |
| 2010 | 63:01-6.3424(1) | 141 | 389298.5  | 1383433.35 | _____ | Картометрический; 0.1               | 63.1 |

\_\_\_\_\_

полное наименование должности

М.П.

\_\_\_\_\_

подпись

\_\_\_\_\_

инициалы, фамилия

**Раздел 11**

**КАДАСТРОВЫЙ ПЛАН ТЕРРИТОРИИ**

Лист № 135раздела 11

Всего листов раздела 11: 478

Всего разделов: 11

Всего листов: 827

« 06 » июля 2021 г. № КУВИ-002/2021-83007525

Номер кадастрового квартала: 63:01:0913005

Сведения о характерных точках границ:

| Номер п/п | Реестровый (учетный, условный) номер | Обозначение характерных точек | Координаты |            | Описание закрепления на местности | Метод определения координат и средняя квадратическая погрешность положения характерной точки (Mt), м | Система координат |
|-----------|--------------------------------------|-------------------------------|------------|------------|-----------------------------------|--|-------------------|
|           |                                      |                               | X          | Y          |                                   |  |                   |
| 1         | 2                                    | 3                             | 4          | 5          | 6                                 | 7  | 8                 |
| 2011      | 63:01-6.3424(1)                      | 142                           | 389298.49  | 1383433.01 | _____                             | Картометрический; 0.1  | 63.1              |
| 2012      | 63:01-6.3424(1)                      | 143                           | 389364.89  | 1383385.82 | _____                             | Картометрический; 0.1  | 63.1              |
| 2013      | 63:01-6.3424(1)                      | 144                           | 389366.1   | 1383386.04 | _____                             | Картометрический; 0.1  | 63.1              |
| 2014      | 63:01-6.3424(1)                      | 145                           | 389369.95  | 1383383.46 | _____                             | Картометрический; 0.1  | 63.1              |
| 2015      | 63:01-6.3424(1)                      | 146                           | 389370.85  | 1383382.45 | _____                             | Картометрический; 0.1  | 63.1              |
| 2016      | 63:01-6.3424(1)                      | 147                           | 389370.81  | 1383381.58 | _____                             | Картометрический; 0.1  | 63.1              |
| 2017      | 63:01-6.3424(1)                      | 148                           | 389431.21  | 1383338.16 | _____                             | Картометрический; 0.1  | 63.1              |
| 2018      | 63:01-6.3424(1)                      | 149                           | 389433.25  | 1383338.29 | _____                             | Картометрический; 0.1  | 63.1              |
| 2019      | 63:01-6.3424(1)                      | 150                           | 389436.35  | 1383335.25 | _____                             | Картометрический; 0.1  | 63.1              |
| 2020      | 63:01-6.3424(1)                      | 151                           | 389440.05  | 1383332.35 | _____                             | Картометрический; 0.1  | 63.1              |
| 2021      | 63:01-6.3424(1)                      | 152                           | 389440.8   | 1383331.5  | _____                             | Картометрический; 0.1  | 63.1              |
| 2022      | 63:01-6.3424(1)                      | 153                           | 389440.6   | 1383328.2  | _____                             | Картометрический; 0.1  | 63.1              |
| 2023      | 63:01-6.3424(1)                      | 154                           | 389437.5   | 1383324.11 | _____                             | Картометрический; 0.1  | 63.1              |
| 2024      | 63:01-6.3424(1)                      | 155                           | 389435.25  | 1383322.98 | _____                             | Картометрический; 0.1  | 63.1              |
| 2025      | 63:01-6.3424(1)                      | 156                           | 389429.7   | 1383308.2  | _____                             | Картометрический; 0.1  | 63.1              |

\_\_\_\_\_

полное наименование должности

М.П.

\_\_\_\_\_

подпись

\_\_\_\_\_

инициалы, фамилия

## Раздел 11

### КАДАСТРОВЫЙ ПЛАН ТЕРРИТОРИИ

Лист № 136раздела 11

Всего листов раздела 11: 478

Всего разделов: 11

Всего листов: 827

« 06 » июля 2021 г. № КУВИ-002/2021-83007525

Номер кадастрового квартала: 63:01:0913005

Сведения о характерных точках границ:

| Номер п/п | Реестровый (учетный, условный) номер | Обозначение характерных точек | Координаты |            | Описание закрепления на местности | Метод определения координат и средняя квадратическая погрешность положения характерной точки (M <sub>t</sub> ), м | Система координат |
|-----------|--------------------------------------|-------------------------------|------------|------------|-----------------------------------|---|-------------------|
|           |                                      |                               | X          | Y          |                                   |   |                   |
| 1         | 2                                    | 3                             | 4          | 5          | 6                                 | 7   | 8                 |
| 2026      | 63:01-6.3424(1)                      | 157                           | 389474.55  | 1383276.86 | _____                             | Картометрический; 0.1   | 63.1              |
| 2027      | 63:01-6.3424(1)                      | 158                           | 389474.75  | 1383276.91 | _____                             | Картометрический; 0.1   | 63.1              |
| 2028      | 63:01-6.3424(1)                      | 159                           | 389477.85  | 1383275.09 | _____                             | Картометрический; 0.1   | 63.1              |
| 2029      | 63:01-6.3424(1)                      | 160                           | 389478.95  | 1383274.01 | _____                             | Картометрический; 0.1   | 63.1              |
| 2030      | 63:01-6.3424(1)                      | 161                           | 389478.75  | 1383270.71 | _____                             | Картометрический; 0.1   | 63.1              |
| 2031      | 63:01-6.3424(1)                      | 162                           | 389476.2   | 1383267.3  | _____                             | Картометрический; 0.1   | 63.1              |
| 2032      | 63:01-6.3424(1)                      | 163                           | 389475.81  | 1383267.11 | _____                             | Картометрический; 0.1   | 63.1              |
| 2033      | 63:01-6.3424(1)                      | 164                           | 389397.93  | 1383152.32 | _____                             | Картометрический; 0.1   | 63.1              |
| 2034      | 63:01-6.3424(1)                      | 165                           | 389539.44  | 1383020.98 | _____                             | Картометрический; 0.1   | 63.1              |



|      |                 |     |           |            |       |                       |      |
|------|-----------------|-----|-----------|------------|-------|-----------------------|------|
| 2035 | 63:01-6.3424(1) | 166 | 389540.15 | 1383021.1  | _____ | Картометрический; 0.1 | 63.1 |
| 2036 | 63:01-6.3424(1) | 167 | 389545.1  | 1383017.69 | _____ | Картометрический; 0.1 | 63.1 |
| 2037 | 63:01-6.3424(1) | 168 | 389546    | 1383016.76 | _____ | Картометрический; 0.1 | 63.1 |
| 2038 | 63:01-6.3424(1) | 169 | 389545.92 | 1383015.39 | _____ | Картометрический; 0.1 | 63.1 |
| 2039 | 63:01-6.3424(1) | 170 | 389552.35 | 1383010.16 | _____ | Картометрический; 0.1 | 63.1 |
| 2040 | 63:01-6.3424(1) | 171 | 389565.6  | 1383028.4  | _____ | Картометрический; 0.1 | 63.1 |

\_\_\_\_\_

полное наименование должности

М.П.

\_\_\_\_\_

подпись

\_\_\_\_\_

инициалы, фамилия

## Раздел 11

### КАДАСТРОВЫЙ ПЛАН ТЕРРИТОРИИ

Лист № 137раздела 11

Всего листов раздела 11: 478

Всего разделов: 11

Всего листов: 827

« 06 » июля 2021 г. № КУВИ-002/2021-83007525

Номер кадастрового квартала: 63:01:0913005

Сведения о характерных точках границ:

| Номер п/п | Реестровый (учетный, условный) номер | Обозначение характерных точек | Координаты |            | Описание закрепления на местности | Метод определения координат и средняя квадратическая погрешность положения характерной точки (M <sub>t</sub> ), м | Система координат |
|-----------|--------------------------------------|-------------------------------|------------|------------|-----------------------------------|---|-------------------|
|           |                                      |                               | X          | Y          |                                   |   |                   |
| 1         | 2                                    | 3                             | 4          | 5          | 6                                 | 7   | 8                 |
| 2041      | 63:01-6.3424(1)                      | 172                           | 389571.75  | 1383029.46 | _____                             | Картометрический; 0.1   | 63.1              |
| 2042      | 63:01-6.3424(1)                      | 173                           | 389607.13  | 1383004.99 | _____                             | Картометрический; 0.1   | 63.1              |

|      |                 |     |           |            |       |                       |      |
|------|-----------------|-----|-----------|------------|-------|-----------------------|------|
| 2043 | 63:01-6.3424(1) | 174 | 389607.8  | 1383005.14 | _____ | Картометрический; 0.1 | 63.1 |
| 2044 | 63:01-6.3424(1) | 175 | 389611.15 | 1383003.05 | _____ | Картометрический; 0.1 | 63.1 |
| 2045 | 63:01-6.3424(1) | 176 | 389612.15 | 1383002.01 | _____ | Картометрический; 0.1 | 63.1 |
| 2046 | 63:01-6.3424(1) | 177 | 389612.13 | 1383001.54 | _____ | Картометрический; 0.1 | 63.1 |
| 2047 | 63:01-6.3424(1) | 178 | 389691.25 | 1382947    | _____ | Картометрический; 0.1 | 63.1 |
| 2048 | 63:01-6.3424(1) | 179 | 389691.4  | 1382946.89 | _____ | Картометрический; 0.1 | 63.1 |
| 2049 | 63:01-6.3424(1) | 180 | 389764.85 | 1382891.65 | _____ | Картометрический; 0.1 | 63.1 |
| 2050 | 63:01-6.3424(1) | 181 | 389850.65 | 1382829.85 | _____ | Картометрический; 0.1 | 63.1 |
| 2051 | 63:01-6.3424(1) | 182 | 389878.3  | 1382812.7  | _____ | Картометрический; 0.1 | 63.1 |
| 2052 | 63:01-6.3424(1) | 183 | 389892.95 | 1382820.45 | _____ | Картометрический; 0.1 | 63.1 |
| 2053 | 63:01-6.3424(1) | 184 | 389897.55 | 1382820.15 | _____ | Картометрический; 0.1 | 63.1 |
| 2054 | 63:01-6.3424(1) | 185 | 390000.75 | 1382749.31 | _____ | Картометрический; 0.1 | 63.1 |
| 2055 | 63:01-6.3424(1) | 186 | 390001.1  | 1382749.05 | _____ | Картометрический; 0.1 | 63.1 |

\_\_\_\_\_

полное наименование должности

М.П.

\_\_\_\_\_

подпись

\_\_\_\_\_

инициалы, фамилия

## Раздел 11

### КАДАСТРОВЫЙ ПЛАН ТЕРРИТОРИИ

Лист № 138раздела 11

Всего листов раздела 11: 478

Всего разделов: 11

Всего листов: 827

« 06 » июля 2021 г. № КУВИ-002/2021-83007525

Номер кадастрового квартала: 63:01:0913005

Сведения о характерных точках границ:

| Номер п/п | Реестровый (учетный, условный) номер | Обозначение характерных точек | Координаты |            | Описание закрепления на местности | Метод определения координат и средняя квадратическая погрешность положения характерной точки (Mt), м | Система координат |
|-----------|--------------------------------------|-------------------------------|------------|------------|-----------------------------------|--|-------------------|
|           |                                      |                               | X          | Y          |                                   |  |                   |
| 1         | 2                                    | 3                             | 4          | 5          | 6                                 | 7  | 8                 |
| 2056      | 63:01-6.3424(1)                      | 187                           | 390034.25  | 1382721.35 | _____                             | Картометрический; 0.1  | 63.1              |
| 2057      | 63:01-6.3424(1)                      | 188                           | 390035.25  | 1382720.14 | _____                             | Картометрический; 0.1  | 63.1              |
| 2058      | 63:01-6.3424(1)                      | 189                           | 390035.05  | 1382715.45 | _____                             | Картометрический; 0.1  | 63.1              |
| 2059      | 63:01-6.3424(1)                      | 190                           | 389959.85  | 1382606.29 | _____                             | Картометрический; 0.1  | 63.1              |
| 2060      | 63:01-6.3424(1)                      | 191                           | 389959.35  | 1382606    | _____                             | Картометрический; 0.1  | 63.1              |
| 2061      | 63:01-6.3424(1)                      | 192                           | 389959.3   | 1382605.59 | _____                             | Картометрический; 0.1  | 63.1              |
| 2062      | 63:01-6.3424(1)                      | 193                           | 389919.7   | 1382567.01 | _____                             | Картометрический; 0.1  | 63.1              |
| 2063      | 63:01-6.3424(1)                      | 194                           | 389973.29  | 1382537.84 | _____                             | Картометрический; 0.1  | 63.1              |
| 2064      | 63:01-6.3424(1)                      | 195                           | 389973.75  | 1382537.95 | _____                             | Картометрический; 0.1  | 63.1              |
| 2065      | 63:01-6.3424(1)                      | 196                           | 389978.05  | 1382535.26 | _____                             | Картометрический; 0.1  | 63.1              |
| 2066      | 63:01-6.3424(1)                      | 197                           | 389978.74  | 1382534.53 | _____                             | Картометрический; 0.1  | 63.1              |
| 2067      | 63:01-6.3424(1)                      | 198                           | 390027.64  | 1382502    | _____                             | Картометрический; 0.1  | 63.1              |
| 2068      | 63:01-6.3424(1)                      | 199                           | 390028.6   | 1382502.15 | _____                             | Картометрический; 0.1  | 63.1              |
| 2069      | 63:01-6.3424(1)                      | 200                           | 390031.65  | 1382499.8  | _____                             | Картометрический; 0.1  | 63.1              |
| 2070      | 63:01-6.3424(1)                      | 201                           | 390032.4   | 1382498.9  | _____                             | Картометрический; 0.1  | 63.1              |

\_\_\_\_\_

полное наименование должности

М.П.

\_\_\_\_\_

подпись

\_\_\_\_\_

инициалы, фамилия

## КАДАСТРОВЫЙ ПЛАН ТЕРРИТОРИИ

Лист № 139 раздела 11

Всего листов раздела 11: 478

Всего разделов: 11

Всего листов: 827

« 06 » июля 2021 г. № КУВИ-002/2021-83007525

Номер кадастрового квартала: 63:01:0913005

Сведения о характерных точках границ:

| Номер п/п | Реестровый (учетный, условный) номер | Обозначение характерных точек | Координаты |            | Описание закрепления на местности | Метод определения координат и средняя квадратическая погрешность положения характерной точки (Mt), м | Система координат |
|-----------|--------------------------------------|-------------------------------|------------|------------|-----------------------------------|--|-------------------|
|           |                                      |                               | X          | Y          |                                   |  |                   |
| 1         | 2                                    | 3                             | 4          | 5          | 6                                 | 7  | 8                 |
| 2071      | 63:01-6.3424(1)                      | 202                           | 390032.38  | 1382498.48 | _____                             | Картометрический; 0.1  | 63.1              |
| 2072      | 63:01-6.3424(1)                      | 203                           | 390087.17  | 1382454.64 | _____                             | Картометрический; 0.1  | 63.1              |
| 2073      | 63:01-6.3424(1)                      | 204                           | 390087.65  | 1382454.7  | _____                             | Картометрический; 0.1  | 63.1              |
| 2074      | 63:01-6.3424(1)                      | 205                           | 390090.15  | 1382452.6  | _____                             | Картометрический; 0.1  | 63.1              |
| 2075      | 63:01-6.3424(1)                      | 206                           | 390090.8   | 1382451.79 | _____                             | Картометрический; 0.1  | 63.1              |
| 2076      | 63:01-6.3424(1)                      | 207                           | 390148.39  | 1382406.77 | _____                             | Картометрический; 0.1  | 63.1              |
| 2077      | 63:01-6.3424(1)                      | 208                           | 390148.6   | 1382406.8  | _____                             | Картометрический; 0.1  | 63.1              |
| 2078      | 63:01-6.3424(1)                      | 209                           | 390152.75  | 1382403.8  | _____                             | Картометрический; 0.1  | 63.1              |
| 2079      | 63:01-6.3424(1)                      | 210                           | 390153.6   | 1382402.85 | _____                             | Картометрический; 0.1  | 63.1              |
| 2080      | 63:01-6.3424(1)                      | 211                           | 390153.59  | 1382402.7  | _____                             | Картометрический; 0.1  | 63.1              |
| 2081      | 63:01-6.3424(1)                      | 212                           | 390204.1   | 1382363.1  | _____                             | Картометрический; 0.1  | 63.1              |
| 2082      | 63:01-6.3424(1)                      | 213                           | 390204.65  | 1382363.16 | _____                             | Картометрический; 0.1  | 63.1              |
| 2083      | 63:01-6.3424(1)                      | 214                           | 390206.5   | 1382361.65 | _____                             | Картометрический; 0.1  | 63.1              |
| 2084      | 63:01-6.3424(1)                      | 215                           | 390207.2   | 1382360.81 | _____                             | Картометрический; 0.1  | 63.1              |

|      |                 |     |           |            |       |                       |      |
|------|-----------------|-----|-----------|------------|-------|-----------------------|------|
| 2085 | 63:01-6.3424(1) | 216 | 390207.19 | 1382360.67 | _____ | Картометрический; 0.1 | 63.1 |
|------|-----------------|-----|-----------|------------|-------|-----------------------|------|

\_\_\_\_\_

полное наименование должности

М.П.

\_\_\_\_\_

подпись

\_\_\_\_\_

инициалы, фамилия

## Раздел 11

### КАДАСТРОВЫЙ ПЛАН ТЕРРИТОРИИ

Лист № 140раздела 11

Всего листов раздела 11: 478

Всего разделов: 11

Всего листов: 827

« 06 » июля 2021 г. № КУВИ-002/2021-83007525

Номер кадастрового квартала: 63:01:0913005

Сведения о характерных точках границ:

| Номер п/п | Реестровый (учетный, условный) номер | Обозначение характерных точек | Координаты |            | Описание закрепления на местности | Метод определения координат и средняя квадратическая погрешность положения характерной точки (M <sub>t</sub> ), м | Система координат |
|-----------|--------------------------------------|-------------------------------|------------|------------|-----------------------------------|---|-------------------|
|           |                                      |                               | X          | Y          |                                   |   |                   |
| 1         | 2                                    | 3                             | 4          | 5          | 6                                 | 7   | 8                 |
| 2086      | 63:01-6.3424(1)                      | 217                           | 390243.63  | 1382332.31 | _____                             | Картометрический; 0.1   | 63.1              |
| 2087      | 63:01-6.3424(1)                      | 218                           | 390281.47  | 1382381.91 | _____                             | Картометрический; 0.1   | 63.1              |
| 2088      | 63:01-6.3424(1)                      | 219                           | 390281.3   | 1382382.76 | _____                             | Картометрический; 0.1   | 63.1              |
| 2089      | 63:01-6.3424(1)                      | 220                           | 390281.55  | 1382383.16 | _____                             | Картометрический; 0.1   | 63.1              |
| 2090      | 63:01-6.3424(1)                      | 221                           | 390283.9   | 1382386.06 | _____                             | Картометрический; 0.1   | 63.1              |
| 2091      | 63:01-6.3424(1)                      | 222                           | 390284.64  | 1382386.15 | _____                             | Картометрический; 0.1   | 63.1              |
| 2092      | 63:01-6.3424(1)                      | 223                           | 390323.85  | 1382440.1  | _____                             | Картометрический; 0.1   | 63.1              |



|      |                 |     |           |            |       |                       |      |
|------|-----------------|-----|-----------|------------|-------|-----------------------|------|
| 2101 | 63:01-6.3424(1) | 232 | 390641.63 | 1382838.38 | _____ | Картометрический; 0.1 | 63.1 |
| 2102 | 63:01-6.3424(1) | 233 | 390687.77 | 1382897.39 | _____ | Картометрический; 0.1 | 63.1 |
| 2103 | 63:01-6.3424(1) | 234 | 390687.6  | 1382898.15 | _____ | Картометрический; 0.1 | 63.1 |
| 2104 | 63:01-6.3424(1) | 235 | 390687.8  | 1382898.45 | _____ | Картометрический; 0.1 | 63.1 |
| 2105 | 63:01-6.3424(1) | 236 | 390689.55 | 1382900.8  | _____ | Картометрический; 0.1 | 63.1 |
| 2106 | 63:01-6.3424(1) | 237 | 390690.78 | 1382900.97 | _____ | Картометрический; 0.1 | 63.1 |
| 2107 | 63:01-6.3424(1) | 238 | 390692.12 | 1382902.51 | _____ | Картометрический; 0.1 | 63.1 |
| 2108 | 63:01-6.3424(1) | 239 | 390691.8  | 1382904.35 | _____ | Картометрический; 0.1 | 63.1 |
| 2109 | 63:01-6.3424(1) | 240 | 390692    | 1382904.71 | _____ | Картометрический; 0.1 | 63.1 |
| 2110 | 63:01-6.3424(1) | 241 | 390694.5  | 1382907.95 | _____ | Картометрический; 0.1 | 63.1 |
| 2111 | 63:01-6.3424(1) | 242 | 390696.88 | 1382908.19 | _____ | Картометрический; 0.1 | 63.1 |
| 2112 | 63:01-6.3424(1) | 243 | 390766.43 | 1382995.86 | _____ | Картометрический; 0.1 | 63.1 |
| 2113 | 63:01-6.3424(1) | 244 | 390766.35 | 1382996.3  | _____ | Картометрический; 0.1 | 63.1 |
| 2114 | 63:01-6.3424(1) | 245 | 390766.45 | 1382996.5  | _____ | Картометрический; 0.1 | 63.1 |
| 2115 | 63:01-6.3424(1) | 246 | 390768.6  | 1382999.66 | _____ | Картометрический; 0.1 | 63.1 |

\_\_\_\_\_

полное наименование должности

М.П.

\_\_\_\_\_

подпись

\_\_\_\_\_

инициалы, фамилия

## Раздел 11

### КАДАСТРОВЫЙ ПЛАН ТЕРРИТОРИИ

Лист № 142раздела 11

Всего листов раздела 11: 478

Всего разделов: 11

Всего листов: 827

« 06 » июля 2021 г. № КУВИ-002/2021-83007525

Номер кадастрового квартала: 63:01:0913005

Сведения о характерных точках границ:

| Номер п/п | Реестровый (учетный, условный) номер | Обозначение характерных точек | Координаты |            | Описание закрепления на местности | Метод определения координат и средняя квадратическая погрешность положения характерной точки (Mt), м | Система координат |
|-----------|--------------------------------------|-------------------------------|------------|------------|-----------------------------------|--|-------------------|
|           |                                      |                               | X          | Y          |                                   |  |                   |
| 1         | 2                                    | 3                             | 4          | 5          | 6                                 | 7  | 8                 |
| 2116      | 63:01-6.3424(1)                      | 247                           | 390769.54  | 1382999.78 | _____                             | Картометрический; 0.1  | 63.1              |
| 2117      | 63:01-6.3424(1)                      | 248                           | 390848.58  | 1383099.71 | _____                             | Картометрический; 0.1  | 63.1              |
| 2118      | 63:01-6.3424(1)                      | 249                           | 390848.55  | 1383099.86 | _____                             | Картометрический; 0.1  | 63.1              |
| 2119      | 63:01-6.3424(1)                      | 250                           | 390848.65  | 1383100.05 | _____                             | Картометрический; 0.1  | 63.1              |
| 2120      | 63:01-6.3424(1)                      | 251                           | 390850.25  | 1383102.4  | _____                             | Картометрический; 0.1  | 63.1              |
| 2121      | 63:01-6.3424(1)                      | 252                           | 390850.78  | 1383102.49 | _____                             | Картометрический; 0.1  | 63.1              |
| 2122      | 63:01-6.3424(1)                      | 253                           | 390912.35  | 1383181.41 | _____                             | Картометрический; 0.1  | 63.1              |
| 2123      | 63:01-6.3424(1)                      | 254                           | 390992.1   | 1383278.71 | _____                             | Картометрический; 0.1  | 63.1              |
| 2124      | 63:01-6.3424(1)                      | 255                           | 391065.25  | 1383372.36 | _____                             | Картометрический; 0.1  | 63.1              |
| 2125      | 63:01-6.3424(1)                      | 256                           | 391067.45  | 1383375.86 | _____                             | Картометрический; 0.1  | 63.1              |
| 2126      | 63:01-6.3424(1)                      | 257                           | 391068.17  | 1383376.01 | _____                             | Картометрический; 0.1  | 63.1              |
| 2127      | 63:01-6.3424(1)                      | 258                           | 391144.06  | 1383470.91 | _____                             | Картометрический; 0.1  | 63.1              |
| 2128      | 63:01-6.3424(1)                      | 259                           | 391143.8   | 1383471.8  | _____                             | Картометрический; 0.1  | 63.1              |
| 2129      | 63:01-6.3424(1)                      | 260                           | 391144     | 1383472.1  | _____                             | Картометрический; 0.1  | 63.1              |
| 2130      | 63:01-6.3424(1)                      | 261                           | 391147.35  | 1383476.5  | _____                             | Картометрический; 0.1  | 63.1              |

\_\_\_\_\_

полное наименование должности

М.П.

\_\_\_\_\_

подпись

\_\_\_\_\_

инициалы, фамилия



## КАДАСТРОВЫЙ ПЛАН ТЕРРИТОРИИ

Лист № 143раздела 11

Всего листов раздела 11: 478

Всего разделов: 11

Всего листов: 827

« 06 » июля 2021 г. № КУВИ-002/2021-83007525

Номер кадастрового квартала: 63:01:0913005

Сведения о характерных точках границ:

| Номер п/п | Реестровый (учетный, условный) номер | Обозначение характерных точек | Координаты |            | Описание закрепления на местности | Метод определения координат и средняя квадратическая погрешность положения характерной точки (M <sub>t</sub> ), м | Система координат |
|-----------|--------------------------------------|-------------------------------|------------|------------|-----------------------------------|---|-------------------|
|           |                                      |                               | X          | Y          |                                   |   |                   |
| 1         | 2                                    | 3                             | 4          | 5          | 6                                 | 7   | 8                 |
| 2131      | 63:01-6.3424(1)                      | 262                           | 391151.8   | 1383476.85 | _____                             | Картометрический; 0.1   | 63.1              |
| 2132      | 63:01-6.3424(1)                      | 263                           | 391155.8   | 1383473.05 | _____                             | Картометрический; 0.1   | 63.1              |
| 2133      | 63:01-6.3424(1)                      | 264                           | 391156.35  | 1383472.4  | _____                             | Картометрический; 0.1   | 63.1              |
| 2134      | 63:01-6.3424(1)                      | 265                           | 391156.33  | 1383472.27 | _____                             | Картометрический; 0.1   | 63.1              |
| 2135      | 63:01-6.3424(1)                      | 266                           | 391209.75  | 1383441.3  | _____                             | Картометрический; 0.1   | 63.1              |
| 2136      | 63:01-6.3424(1)                      | 267                           | 391210.65  | 1383440.65 | _____                             | Картометрический; 0.1   | 63.1              |
| 2137      | 63:01-6.3424(1)                      | 268                           | 391228.55  | 1383422.45 | _____                             | Картометрический; 0.1   | 63.1              |
| 2138      | 63:01-6.3424(1)                      | 269                           | 391249.1   | 1383440.95 | _____                             | Картометрический; 0.1   | 63.1              |
| 2139      | 63:01-6.3424(1)                      | 270                           | 391248.5   | 1383441.5  | _____                             | Картометрический; 0.1   | 63.1              |
| 2140      | 63:01-6.3424(1)                      | 271                           | 391248.33  | 1383442.78 | _____                             | Картометрический; 0.1   | 63.1              |
| 2141      | 63:01-6.3424(1)                      | 272                           | 391230.4   | 1383461.04 | _____                             | Картометрический; 0.1   | 63.1              |
| 2142      | 63:01-6.3424(1)                      | 273                           | 391229.45  | 1383460.65 | _____                             | Картометрический; 0.1   | 63.1              |

|      |                 |     |           |            |       |                       |      |
|------|-----------------|-----|-----------|------------|-------|-----------------------|------|
| 2143 | 63:01-6.3424(1) | 274 | 391227.3  | 1383461.54 | _____ | Картометрический; 0.1 | 63.1 |
| 2144 | 63:01-6.3424(1) | 275 | 391224.65 | 1383464.25 | _____ | Картометрический; 0.1 | 63.1 |
| 2145 | 63:01-6.3424(1) | 276 | 391224.2  | 1383467.85 | _____ | Картометрический; 0.1 | 63.1 |

\_\_\_\_\_

полное наименование должности

М.П.

\_\_\_\_\_

подпись

\_\_\_\_\_

инициалы, фамилия

## Раздел 11

### КАДАСТРОВЫЙ ПЛАН ТЕРРИТОРИИ

Лист № 144раздела 11

Всего листов раздела 11: 478

Всего разделов: 11

Всего листов: 827

« 06 » июля 2021 г. № КУВИ-002/2021-83007525

Номер кадастрового квартала: 63:01:0913005

Сведения о характерных точках границ:

| Номер п/п | Реестровый (учетный, условный) номер | Обозначение характерных точек | Координаты |            | Описание закрепления на местности | Метод определения координат и средняя квадратическая погрешность положения характерной точки (Mt), м | Система координат |
|-----------|--------------------------------------|-------------------------------|------------|------------|-----------------------------------|--|-------------------|
|           |                                      |                               | X          | Y          |                                   |  |                   |
| 1         | 2                                    | 3                             | 4          | 5          | 6                                 | 7  | 8                 |
| 2146      | 63:01-6.3424(1)                      | 277                           | 391224.32  | 1383468    | _____                             | Картометрический; 0.1  | 63.1              |
| 2147      | 63:01-6.3424(1)                      | 278                           | 391188.05  | 1383515.64 | _____                             | Картометрический; 0.1  | 63.1              |
| 2148      | 63:01-6.3424(1)                      | 279                           | 391185.7   | 1383516.8  | _____                             | Картометрический; 0.1  | 63.1              |
| 2149      | 63:01-6.3424(1)                      | 280                           | 391182.25  | 1383521.15 | _____                             | Картометрический; 0.1  | 63.1              |
| 2150      | 63:01-6.3424(1)                      | 281                           | 391182     | 1383524.51 | _____                             | Картометрический; 0.1  | 63.1              |

|      |                 |     |           |            |       |                       |      |
|------|-----------------|-----|-----------|------------|-------|-----------------------|------|
| 2151 | 63:01-6.3424(1) | 282 | 391182.75 | 1383525.35 | _____ | Картометрический; 0.1 | 63.1 |
| 2152 | 63:01-6.3424(1) | 283 | 391185.5  | 1383527.55 | _____ | Картометрический; 0.1 | 63.1 |
| 2153 | 63:01-6.3424(1) | 284 | 391186.99 | 1383527.39 | _____ | Картометрический; 0.1 | 63.1 |
| 2154 | 63:01-6.3424(1) | 285 | 391220.73 | 1383569.8  | _____ | Картометрический; 0.1 | 63.1 |
| 2155 | 63:01-6.3424(1) | 286 | 391220.2  | 1383572.41 | _____ | Картометрический; 0.1 | 63.1 |
| 2156 | 63:01-6.3424(1) | 287 | 391220.35 | 1383572.6  | _____ | Картометрический; 0.1 | 63.1 |
| 2157 | 63:01-6.3424(1) | 288 | 391222.45 | 1383575.6  | _____ | Картометрический; 0.1 | 63.1 |
| 2158 | 63:01-6.3424(1) | 289 | 391226.75 | 1383576.3  | _____ | Картометрический; 0.1 | 63.1 |
| 2159 | 63:01-6.3424(1) | 290 | 391231.25 | 1383572.85 | _____ | Картометрический; 0.1 | 63.1 |
| 2160 | 63:01-6.3424(1) | 291 | 391232    | 1383571.94 | _____ | Картометрический; 0.1 | 63.1 |

\_\_\_\_\_

полное наименование должности

М.П.

\_\_\_\_\_

подпись

\_\_\_\_\_

инициалы, фамилия

## Раздел 11

### КАДАСТРОВЫЙ ПЛАН ТЕРРИТОРИИ

Лист № 145раздела 11

Всего листов раздела 11: 478

Всего разделов: 11

Всего листов: 827

« 06 » июля 2021 г. № КУВИ-002/2021-83007525

Номер кадастрового квартала: 63:01:0913005

Сведения о характерных точках границ:

| Номер п/п | Реестровый (учетный, условный) номер | Обозначение характерных точек | Координаты |   | Описание закрепления на местности | Метод определения координат и средняя квадратическая погрешность | Система координат |
|-----------|--------------------------------------|-------------------------------|------------|---|-----------------------------------|--|-------------------|
|           |                                      |                               | X          | Y |                                   |  |                   |

| 1    | 2               | 3   | 4         | 5          | 6     | положения характерной точки (Mt), м | 8    |
|------|-----------------|-----|-----------|------------|-------|-------------------------------------|------|
| 2161 | 63:01-6.3424(1) | 292 | 391231.8  | 1383568.66 | _____ | Картометрический; 0.1               | 63.1 |
| 2162 | 63:01-6.3424(1) | 293 | 391229.65 | 1383565.8  | _____ | Картометрический; 0.1               | 63.1 |
| 2163 | 63:01-6.3424(1) | 294 | 391227.25 | 1383564.6  | _____ | Картометрический; 0.1               | 63.1 |
| 2164 | 63:01-6.3424(1) | 295 | 391225.8  | 1383565.09 | _____ | Картометрический; 0.1               | 63.1 |
| 2165 | 63:01-6.3424(1) | 296 | 391192.65 | 1383523.44 | _____ | Картометрический; 0.1               | 63.1 |
| 2166 | 63:01-6.3424(1) | 297 | 391193.2  | 1383522.75 | _____ | Картометрический; 0.1               | 63.1 |
| 2167 | 63:01-6.3424(1) | 298 | 391193.45 | 1383522.35 | _____ | Картометрический; 0.1               | 63.1 |
| 2168 | 63:01-6.3424(1) | 299 | 391193.1  | 1383520.54 | _____ | Картометрический; 0.1               | 63.1 |
| 2169 | 63:01-6.3424(1) | 300 | 391230.18 | 1383471.67 | _____ | Картометрический; 0.1               | 63.1 |
| 2170 | 63:01-6.3424(1) | 301 | 391232.25 | 1383471.66 | _____ | Картометрический; 0.1               | 63.1 |
| 2171 | 63:01-6.3424(1) | 302 | 391234.9  | 1383468.95 | _____ | Картометрический; 0.1               | 63.1 |
| 2172 | 63:01-6.3424(1) | 303 | 391235.35 | 1383468.35 | _____ | Картометрический; 0.1               | 63.1 |
| 2173 | 63:01-6.3424(1) | 304 | 391235.05 | 1383466.11 | _____ | Картометрический; 0.1               | 63.1 |
| 2174 | 63:01-6.3424(1) | 305 | 391251.8  | 1383449.05 | _____ | Картометрический; 0.1               | 63.1 |
| 2175 | 63:01-6.3424(1) | 306 | 391252.4  | 1383449.5  | _____ | Картометрический; 0.1               | 63.1 |

\_\_\_\_\_

полное наименование должности

М.П.

\_\_\_\_\_

подпись

\_\_\_\_\_

инициалы, фамилия

**Раздел 11**

**КАДАСТРОВЫЙ ПЛАН ТЕРРИТОРИИ**

Лист № 146раздела 11

Всего листов раздела 11: 478

Всего разделов: 11

Всего листов: 827

« 06 » июля 2021 г. № КУВИ-002/2021-83007525

Номер кадастрового квартала: 63:01:0913005

Сведения о характерных точках границ:

| Номер п/п | Реестровый (учетный, условный) номер | Обозначение характерных точек | Координаты |            | Описание закрепления на местности | Метод определения координат и средняя квадратическая погрешность положения характерной точки (Mt), м | Система координат |
|-----------|--------------------------------------|-------------------------------|------------|------------|-----------------------------------|--|-------------------|
|           |                                      |                               | X          | Y          |                                   |  |                   |
| 1         | 2                                    | 3                             | 4          | 5          | 6                                 | 7  | 8                 |
| 2176      | 63:01-6.3424(1)                      | 307                           | 391250.9   | 1383452.1  | _____                             | Картометрический; 0.1  | 63.1              |
| 2177      | 63:01-6.3424(1)                      | 308                           | 391250.9   | 1383455.51 | _____                             | Картометрический; 0.1  | 63.1              |
| 2178      | 63:01-6.3424(1)                      | 309                           | 391251.3   | 1383456.1  | _____                             | Картометрический; 0.1  | 63.1              |
| 2179      | 63:01-6.3424(1)                      | 310                           | 391254.65  | 1383459.91 | _____                             | Картометрический; 0.1  | 63.1              |
| 2180      | 63:01-6.3424(1)                      | 311                           | 391258.2   | 1383460.9  | _____                             | Картометрический; 0.1  | 63.1              |
| 2181      | 63:01-6.3424(1)                      | 312                           | 391267.6   | 1383458.26 | _____                             | Картометрический; 0.1  | 63.1              |
| 2182      | 63:01-6.3424(1)                      | 313                           | 391267.85  | 1383458.2  | _____                             | Картометрический; 0.1  | 63.1              |
| 2183      | 63:01-6.3424(1)                      | 314                           | 391270.2   | 1383457.31 | _____                             | Картометрический; 0.1  | 63.1              |
| 2184      | 63:01-6.3424(1)                      | 315                           | 391277.35  | 1383479.4  | _____                             | Картометрический; 0.1  | 63.1              |
| 2185      | 63:01-6.3424(1)                      | 316                           | 391277.65  | 1383480.06 | _____                             | Картометрический; 0.1  | 63.1              |
| 2186      | 63:01-6.3424(1)                      | 317                           | 391281.8   | 1383481.6  | _____                             | Картометрический; 0.1  | 63.1              |
| 2187      | 63:01-6.3424(1)                      | 318                           | 391282.4   | 1383481.4  | _____                             | Картометрический; 0.1  | 63.1              |
| 2188      | 63:01-6.3424(1)                      | 319                           | 391286.95  | 1383492.95 | _____                             | Картометрический; 0.1  | 63.1              |
| 2189      | 63:01-6.3424(1)                      | 320                           | 391287     | 1383493.1  | _____                             | Картометрический; 0.1  | 63.1              |
| 2190      | 63:01-6.3424(1)                      | 321                           | 391292.85  | 1383506.16 | _____                             | Картометрический; 0.1  | 63.1              |

\_\_\_\_\_

полное наименование должности

М.П.

\_\_\_\_\_

подпись

\_\_\_\_\_

инициалы, фамилия

## Раздел 11

### КАДАСТРОВЫЙ ПЛАН ТЕРРИТОРИИ

Лист № 147раздела 11

Всего листов раздела 11: 478

Всего разделов: 11

Всего листов: 827

« 06 » июля 2021 г. № КУВИ-002/2021-83007525

Номер кадастрового квартала: 63:01:0913005

Сведения о характерных точках границ:

| Номер п/п | Реестровый (учетный, условный) номер | Обозначение характерных точек | Координаты |            | Описание закрепления на местности | Метод определения координат и средняя квадратическая погрешность положения характерной точки (M <sub>t</sub> ), м | Система координат |
|-----------|--------------------------------------|-------------------------------|------------|------------|-----------------------------------|---|-------------------|
|           |                                      |                               | X          | Y          |                                   |   |                   |
| 1         | 2                                    | 3                             | 4          | 5          | 6                                 | 7   | 8                 |
| 2191      | 63:01-6.3424(1)                      | 322                           | 391299.15  | 1383503.35 | _____                             | Картометрический; 0.1   | 63.1              |
| 2192      | 63:01-6.3424(1)                      | 323                           | 391293.35  | 1383490.35 | _____                             | Картометрический; 0.1   | 63.1              |
| 2193      | 63:01-6.3424(1)                      | 324                           | 391287.6   | 1383475.75 | _____                             | Картометрический; 0.1   | 63.1              |
| 2194      | 63:01-6.3424(1)                      | 325                           | 391284.4   | 1383473.54 | _____                             | Картометрический; 0.1   | 63.1              |
| 2195      | 63:01-6.3424(1)                      | 326                           | 391283.25  | 1383473.75 | _____                             | Картометрический; 0.1   | 63.1              |
| 2196      | 63:01-6.3424(1)                      | 327                           | 391282.85  | 1383473.9  | _____                             | Картометрический; 0.1   | 63.1              |
| 2197      | 63:01-6.3424(1)                      | 328                           | 391275.65  | 1383451.74 | _____                             | Картометрический; 0.1   | 63.1              |
| 2198      | 63:01-6.3424(1)                      | 329                           | 391272.35  | 1383449.35 | _____                             | Картометрический; 0.1   | 63.1              |
| 2199      | 63:01-6.3424(1)                      | 330                           | 391271.15  | 1383449.56 | _____                             | Картометрический; 0.1   | 63.1              |

|      |                 |     |           |            |       |                       |      |
|------|-----------------|-----|-----------|------------|-------|-----------------------|------|
| 2200 | 63:01-6.3424(1) | 331 | 391265.55 | 1383451.65 | _____ | Картометрический; 0.1 | 63.1 |
| 2201 | 63:01-6.3424(1) | 332 | 391258.4  | 1383453.71 | _____ | Картометрический; 0.1 | 63.1 |
| 2202 | 63:01-6.3424(1) | 333 | 391258.1  | 1383453.35 | _____ | Картометрический; 0.1 | 63.1 |
| 2203 | 63:01-6.3424(1) | 334 | 391259.85 | 1383450.3  | _____ | Картометрический; 0.1 | 63.1 |
| 2204 | 63:01-6.3424(1) | 335 | 391258.95 | 1383445.85 | _____ | Картометрический; 0.1 | 63.1 |
| 2205 | 63:01-6.3424(1) | 336 | 391257.29 | 1383444.58 | _____ | Картометрический; 0.1 | 63.1 |

\_\_\_\_\_

полное наименование должности

М.П.

\_\_\_\_\_

подпись

\_\_\_\_\_

инициалы, фамилия

## Раздел 11

### КАДАСТРОВЫЙ ПЛАН ТЕРРИТОРИИ

Лист № 148раздела 11

Всего листов раздела 11: 478

Всего разделов: 11

Всего листов: 827

« 06 » июля 2021 г. № КУВИ-002/2021-83007525

Номер кадастрового квартала: 63:01:0913005

Сведения о характерных точках границ:

| Номер п/п | Реестровый (учетный, условный) номер | Обозначение характерных точек | Координаты |            | Описание закрепления на местности | Метод определения координат и средняя квадратическая погрешность положения характерной точки (M <sub>t</sub> ), м | Система координат |
|-----------|--------------------------------------|-------------------------------|------------|------------|-----------------------------------|---|-------------------|
|           |                                      |                               | X          | Y          |                                   |   |                   |
| 1         | 2                                    | 3                             | 4          | 5          | 6                                 | 7   | 8                 |
| 2206      | 63:01-6.3424(1)                      | 337                           | 391258.15  | 1383443.7  | _____                             | Картометрический; 0.1   | 63.1              |
| 2207      | 63:01-6.3424(1)                      | 338                           | 391258.8   | 1383442.85 | _____                             | Картометрический; 0.1   | 63.1              |

|      |                 |     |           |            |       |                       |      |
|------|-----------------|-----|-----------|------------|-------|-----------------------|------|
| 2208 | 63:01-6.3424(1) | 339 | 391257.95 | 1383437.65 | _____ | Картометрический; 0.1 | 63.1 |
| 2209 | 63:01-6.3424(1) | 340 | 391231.2  | 1383413.56 | _____ | Картометрический; 0.1 | 63.1 |
| 2210 | 63:01-6.3424(1) | 341 | 391228.4  | 1383412.45 | _____ | Картометрический; 0.1 | 63.1 |
| 2211 | 63:01-6.3424(1) | 342 | 391225.4  | 1383413.7  | _____ | Картометрический; 0.1 | 63.1 |
| 2212 | 63:01-6.3424(1) | 343 | 391205.05 | 1383434.34 | _____ | Картометрический; 0.1 | 63.1 |
| 2213 | 63:01-6.3424(1) | 344 | 391151.67 | 1383465.29 | _____ | Картометрический; 0.1 | 63.1 |
| 2214 | 63:01-6.3424(1) | 345 | 391150.85 | 1383464.95 | _____ | Картометрический; 0.1 | 63.1 |
| 2215 | 63:01-6.3424(1) | 346 | 391150.12 | 1383465.13 | _____ | Картометрический; 0.1 | 63.1 |
| 2216 | 63:01-6.3424(1) | 347 | 391075.93 | 1383372.32 | _____ | Картометрический; 0.1 | 63.1 |
| 2217 | 63:01-6.3424(1) | 348 | 391075.8  | 1383370.21 | _____ | Картометрический; 0.1 | 63.1 |
| 2218 | 63:01-6.3424(1) | 349 | 391072.7  | 1383366    | _____ | Картометрический; 0.1 | 63.1 |
| 2219 | 63:01-6.3424(1) | 350 | 391070.3  | 1383364.79 | _____ | Картометрический; 0.1 | 63.1 |
| 2220 | 63:01-6.3424(1) | 351 | 391070.06 | 1383364.87 | _____ | Картометрический; 0.1 | 63.1 |

\_\_\_\_\_

полное наименование должности

М.П.

\_\_\_\_\_

подпись

\_\_\_\_\_

инициалы, фамилия

## Раздел 11

### КАДАСТРОВЫЙ ПЛАН ТЕРРИТОРИИ

Лист № 149раздела 11

Всего листов раздела 11: 478

Всего разделов: 11

Всего листов: 827

« 06 » июля 2021 г. № КУВИ-002/2021-83007525

Номер кадастрового квартала: 63:01:0913005



Сведения о характерных точках границ:

| Номер п/п | Реестровый (учетный, условный) номер | Обозначение характерных точек | Координаты |            | Описание закрепления на местности | Метод определения координат и средняя квадратическая погрешность положения характерной точки (Mt), м | Система координат |
|-----------|--------------------------------------|-------------------------------|------------|------------|-----------------------------------|--|-------------------|
|           |                                      |                               | X          | Y          |                                   |  |                   |
| 1         | 2                                    | 3                             | 4          | 5          | 6                                 | 7  | 8                 |
| 2221      | 63:01-6.3424(1)                      | 352                           | 391000.11  | 1383275.38 | _____                             | Картометрический; 0.1  | 63.1              |
| 2222      | 63:01-6.3424(1)                      | 353                           | 391000.1   | 1383275.2  | _____                             | Картометрический; 0.1  | 63.1              |
| 2223      | 63:01-6.3424(1)                      | 354                           | 390997.6   | 1383271.81 | _____                             | Картометрический; 0.1  | 63.1              |
| 2224      | 63:01-6.3424(1)                      | 355                           | 390997     | 1383271.51 | _____                             | Картометрический; 0.1  | 63.1              |
| 2225      | 63:01-6.3424(1)                      | 356                           | 390920.12  | 1383177.7  | _____                             | Картометрический; 0.1  | 63.1              |
| 2226      | 63:01-6.3424(1)                      | 357                           | 390919.95  | 1383176.05 | _____                             | Картометрический; 0.1  | 63.1              |
| 2227      | 63:01-6.3424(1)                      | 358                           | 390917.8   | 1383173.64 | _____                             | Картометрический; 0.1  | 63.1              |
| 2228      | 63:01-6.3424(1)                      | 359                           | 390916.42  | 1383173.03 | _____                             | Картометрический; 0.1  | 63.1              |
| 2229      | 63:01-6.3424(1)                      | 360                           | 390858.15  | 1383098.26 | _____                             | Картометрический; 0.1  | 63.1              |
| 2230      | 63:01-6.3424(1)                      | 361                           | 390858     | 1383096.6  | _____                             | Картометрический; 0.1  | 63.1              |
| 2231      | 63:01-6.3424(1)                      | 362                           | 390856.2   | 1383094.4  | _____                             | Картометрический; 0.1  | 63.1              |
| 2232      | 63:01-6.3424(1)                      | 363                           | 390854.45  | 1383093.57 | _____                             | Картометрический; 0.1  | 63.1              |
| 2233      | 63:01-6.3424(1)                      | 364                           | 390776.24  | 1382994.7  | _____                             | Картометрический; 0.1  | 63.1              |
| 2234      | 63:01-6.3424(1)                      | 365                           | 390776.15  | 1382993.71 | _____                             | Картометрический; 0.1  | 63.1              |
| 2235      | 63:01-6.3424(1)                      | 366                           | 390773.75  | 1382990.9  | _____                             | Картометрический; 0.1  | 63.1              |

\_\_\_\_\_

полное наименование должности

М.П.

\_\_\_\_\_

подпись

\_\_\_\_\_

инициалы, фамилия

## КАДАСТРОВЫЙ ПЛАН ТЕРРИТОРИИ

Лист № 150 раздела 11

Всего листов раздела 11: 478

Всего разделов: 11

Всего листов: 827

« 06 » июля 2021 г. № КУВИ-002/2021-83007525

Номер кадастрового квартала: 63:01:0913005

Сведения о характерных точках границ:

| Номер п/п | Реестровый (учетный, условный) номер | Обозначение характерных точек | Координаты |            | Описание закрепления на местности | Метод определения координат и средняя квадратическая погрешность положения характерной точки (Mt), м | Система координат |
|-----------|--------------------------------------|-------------------------------|------------|------------|-----------------------------------|--|-------------------|
|           |                                      |                               | X          | Y          |                                   |  |                   |
| 1         | 2                                    | 3                             | 4          | 5          | 6                                 | 7  | 8                 |
| 2236      | 63:01-6.3424(1)                      | 367                           | 390772.93  | 1382990.53 | _____                             | Картометрический; 0.1  | 63.1              |
| 2237      | 63:01-6.3424(1)                      | 368                           | 390704.14  | 1382903.84 | _____                             | Картометрический; 0.1  | 63.1              |
| 2238      | 63:01-6.3424(1)                      | 369                           | 390704.5   | 1382903.4  | _____                             | Картометрический; 0.1  | 63.1              |
| 2239      | 63:01-6.3424(1)                      | 370                           | 390704.42  | 1382902.25 | _____                             | Картометрический; 0.1  | 63.1              |
| 2240      | 63:01-6.3424(1)                      | 371                           | 390770.24  | 1382851.47 | _____                             | Картометрический; 0.1  | 63.1              |
| 2241      | 63:01-6.3424(1)                      | 372                           | 390770.75  | 1382851.56 | _____                             | Картометрический; 0.1  | 63.1              |
| 2242      | 63:01-6.3424(1)                      | 373                           | 390773.15  | 1382849.85 | _____                             | Картометрический; 0.1  | 63.1              |
| 2243      | 63:01-6.3424(1)                      | 374                           | 390774     | 1382848.9  | _____                             | Картометрический; 0.1  | 63.1              |
| 2244      | 63:01-6.3424(1)                      | 375                           | 390773.98  | 1382848.49 | _____                             | Картометрический; 0.1  | 63.1              |
| 2245      | 63:01-6.3424(1)                      | 376                           | 390841.27  | 1382795.36 | _____                             | Картометрический; 0.1  | 63.1              |
| 2246      | 63:01-6.3424(1)                      | 377                           | 390841.55  | 1382795.41 | _____                             | Картометрический; 0.1  | 63.1              |
| 2247      | 63:01-6.3424(1)                      | 378                           | 390843.5   | 1382794.01 | _____                             | Картометрический; 0.1  | 63.1              |
| 2248      | 63:01-6.3424(1)                      | 379                           | 390844.35  | 1382793.06 | _____                             | Картометрический; 0.1  | 63.1              |
| 2249      | 63:01-6.3424(1)                      | 380                           | 390844.34  | 1382792.94 | _____                             | Картометрический; 0.1  | 63.1              |

|      |                 |     |           |            |       |                       |      |
|------|-----------------|-----|-----------|------------|-------|-----------------------|------|
| 2250 | 63:01-6.3424(1) | 381 | 390902.15 | 1382747.05 | _____ | Картометрический; 0.1 | 63.1 |
|------|-----------------|-----|-----------|------------|-------|-----------------------|------|

\_\_\_\_\_

полное наименование должности

М.П.

\_\_\_\_\_

подпись

\_\_\_\_\_

инициалы, фамилия

## Раздел 11

### КАДАСТРОВЫЙ ПЛАН ТЕРРИТОРИИ

Лист № 151раздела 11

Всего листов раздела 11: 478

Всего разделов: 11

Всего листов: 827

« 06 » июля 2021 г. № КУВИ-002/2021-83007525

Номер кадастрового квартала: 63:01:0913005

Сведения о характерных точках границ:

| Номер п/п | Реестровый (учетный, условный) номер | Обозначение характерных точек | Координаты |            | Описание закрепления на местности | Метод определения координат и средняя квадратическая погрешность положения характерной точки (Mt), м | Система координат |
|-----------|--------------------------------------|-------------------------------|------------|------------|-----------------------------------|--|-------------------|
|           |                                      |                               | X          | Y          |                                   |  |                   |
| 1         | 2                                    | 3                             | 4          | 5          | 6                                 | 7  | 8                 |
| 2251      | 63:01-6.3424(1)                      | 382                           | 390902.65  | 1382747.11 | _____                             | Картометрический; 0.1  | 63.1              |
| 2252      | 63:01-6.3424(1)                      | 383                           | 390904.8   | 1382745.1  | _____                             | Картометрический; 0.1  | 63.1              |
| 2253      | 63:01-6.3424(1)                      | 384                           | 390905     | 1382744.85 | _____                             | Картометрический; 0.1  | 63.1              |
| 2254      | 63:01-6.3424(1)                      | 385                           | 390952.11  | 1382708.9  | _____                             | Картометрический; 0.1  | 63.1              |
| 2255      | 63:01-6.3424(1)                      | 386                           | 390954.4   | 1382709.2  | _____                             | Картометрический; 0.1  | 63.1              |
| 2256      | 63:01-6.3424(1)                      | 387                           | 390958.75  | 1382705.85 | _____                             | Картометрический; 0.1  | 63.1              |
| 2257      | 63:01-6.3424(1)                      | 388                           | 390959.5   | 1382704.95 | _____                             | Картометрический; 0.1  | 63.1              |



|      |                 |     |           |            |       |                       |      |
|------|-----------------|-----|-----------|------------|-------|-----------------------|------|
| 2266 | 63:01-6.3424(1) | 397 | 390946.31 | 1382703.53 | _____ | Картометрический; 0.1 | 63.1 |
| 2267 | 63:01-6.3424(1) | 398 | 390901.37 | 1382737.84 | _____ | Картометрический; 0.1 | 63.1 |
| 2268 | 63:01-6.3424(1) | 399 | 390901.2  | 1382737.75 | _____ | Картометрический; 0.1 | 63.1 |
| 2269 | 63:01-6.3424(1) | 400 | 390899.3  | 1382738.45 | _____ | Картометрический; 0.1 | 63.1 |
| 2270 | 63:01-6.3424(1) | 401 | 390897.1  | 1382740.25 | _____ | Картометрический; 0.1 | 63.1 |
| 2271 | 63:01-6.3424(1) | 402 | 390896.91 | 1382741.29 | _____ | Картометрический; 0.1 | 63.1 |
| 2272 | 63:01-6.3424(1) | 403 | 390840.65 | 1382785.95 | _____ | Картометрический; 0.1 | 63.1 |
| 2273 | 63:01-6.3424(1) | 404 | 390826.86 | 1382769.2  | _____ | Картометрический; 0.1 | 63.1 |
| 2274 | 63:01-6.3424(1) | 405 | 390826.65 | 1382766.75 | _____ | Картометрический; 0.1 | 63.1 |
| 2275 | 63:01-6.3424(1) | 406 | 390824.85 | 1382764.59 | _____ | Картометрический; 0.1 | 63.1 |
| 2276 | 63:01-6.3424(1) | 407 | 390822.55 | 1382763.55 | _____ | Картометрический; 0.1 | 63.1 |
| 2277 | 63:01-6.3424(1) | 408 | 390822.36 | 1382763.63 | _____ | Картометрический; 0.1 | 63.1 |
| 2278 | 63:01-6.3424(1) | 409 | 390788.41 | 1382720.96 | _____ | Картометрический; 0.1 | 63.1 |
| 2279 | 63:01-6.3424(1) | 410 | 390788.3  | 1382719.15 | _____ | Картометрический; 0.1 | 63.1 |
| 2280 | 63:01-6.3424(1) | 411 | 390785.6  | 1382715.65 | _____ | Картометрический; 0.1 | 63.1 |

\_\_\_\_\_

полное наименование должности

М.П.

\_\_\_\_\_

подпись

\_\_\_\_\_

инициалы, фамилия

## Раздел 11

### КАДАСТРОВЫЙ ПЛАН ТЕРРИТОРИИ

Лист № 153раздела 11

Всего листов раздела 11: 478

Всего разделов: 11

Всего листов: 827

« 06 » июля 2021 г. № КУВИ-002/2021-83007525

Номер кадастрового квартала: 63:01:0913005

Сведения о характерных точках границ:

| Номер п/п | Реестровый (учетный, условный) номер | Обозначение характерных точек | Координаты |            | Описание закрепления на местности | Метод определения координат и средняя квадратическая погрешность положения характерной точки (Mt), м | Система координат |
|-----------|--------------------------------------|-------------------------------|------------|------------|-----------------------------------|--|-------------------|
|           |                                      |                               | X          | Y          |                                   |  |                   |
| 1         | 2                                    | 3                             | 4          | 5          | 6                                 | 7  | 8                 |
| 2281      | 63:01-6.3424(1)                      | 412                           | 390783.31  | 1382714.55 | _____                             | Картометрический; 0.1  | 63.1              |
| 2282      | 63:01-6.3424(1)                      | 413                           | 390740.33  | 1382660.35 | _____                             | Картометрический; 0.1  | 63.1              |
| 2283      | 63:01-6.3424(1)                      | 414                           | 390740.2   | 1382658.91 | _____                             | Картометрический; 0.1  | 63.1              |
| 2284      | 63:01-6.3424(1)                      | 415                           | 390738.3   | 1382656.6  | _____                             | Картометрический; 0.1  | 63.1              |
| 2285      | 63:01-6.3424(1)                      | 416                           | 390736.8   | 1382655.89 | _____                             | Картометрический; 0.1  | 63.1              |
| 2286      | 63:01-6.3424(1)                      | 417                           | 390697.99  | 1382606.71 | _____                             | Картометрический; 0.1  | 63.1              |
| 2287      | 63:01-6.3424(1)                      | 418                           | 390697.75  | 1382604    | _____                             | Картометрический; 0.1  | 63.1              |
| 2288      | 63:01-6.3424(1)                      | 419                           | 390695.2   | 1382601    | _____                             | Картометрический; 0.1  | 63.1              |
| 2289      | 63:01-6.3424(1)                      | 420                           | 390692.9   | 1382599.94 | _____                             | Картометрический; 0.1  | 63.1              |
| 2290      | 63:01-6.3424(1)                      | 421                           | 390692.76  | 1382600    | _____                             | Картометрический; 0.1  | 63.1              |
| 2291      | 63:01-6.3424(1)                      | 422                           | 390650.1   | 1382544.83 | _____                             | Картометрический; 0.1  | 63.1              |
| 2292      | 63:01-6.3424(1)                      | 423                           | 390650     | 1382543.49 | _____                             | Картометрический; 0.1  | 63.1              |
| 2293      | 63:01-6.3424(1)                      | 424                           | 390646.35  | 1382538.85 | _____                             | Картометрический; 0.1  | 63.1              |
| 2294      | 63:01-6.3424(1)                      | 425                           | 390644.76  | 1382538.07 | _____                             | Картометрический; 0.1  | 63.1              |
| 2295      | 63:01-6.3424(1)                      | 426                           | 390577.55  | 1382453.33 | _____                             | Картометрический; 0.1  | 63.1              |

\_\_\_\_\_

полное наименование должности

М.П.

\_\_\_\_\_

подпись

\_\_\_\_\_

инициалы, фамилия

## КАДАСТРОВЫЙ ПЛАН ТЕРРИТОРИИ

Лист № 154раздела 11

Всего листов раздела 11: 478

Всего разделов: 11

Всего листов: 827

« 06 » июля 2021 г. № КУВИ-002/2021-83007525

Номер кадастрового квартала: 63:01:0913005

Сведения о характерных точках границ:

| Номер п/п | Реестровый (учетный, условный) номер | Обозначение характерных точек | Координаты |            | Описание закрепления на местности | Метод определения координат и средняя квадратическая погрешность положения характерной точки (M <sub>t</sub> ), м | Система координат |
|-----------|--------------------------------------|-------------------------------|------------|------------|-----------------------------------|---|-------------------|
|           |                                      |                               | X          | Y          |                                   |   |                   |
| 1         | 2                                    | 3                             | 4          | 5          | 6                                 | 7   | 8                 |
| 2296      | 63:01-6.3424(1)                      | 427                           | 390577.45  | 1382451.76 | _____                             | Картометрический; 0.1   | 63.1              |
| 2297      | 63:01-6.3424(1)                      | 428                           | 390574.85  | 1382448.35 | _____                             | Картометрический; 0.1   | 63.1              |
| 2298      | 63:01-6.3424(1)                      | 429                           | 390572.8   | 1382447.32 | _____                             | Картометрический; 0.1   | 63.1              |
| 2299      | 63:01-6.3424(1)                      | 430                           | 390480.71  | 1382329.98 | _____                             | Картометрический; 0.1   | 63.1              |
| 2300      | 63:01-6.3424(1)                      | 431                           | 390480.4   | 1382326.86 | _____                             | Картометрический; 0.1   | 63.1              |
| 2301      | 63:01-6.3424(1)                      | 432                           | 390476.35  | 1382322.35 | _____                             | Картометрический; 0.1   | 63.1              |
| 2302      | 63:01-6.3424(1)                      | 433                           | 390474.1   | 1382321.35 | _____                             | Картометрический; 0.1   | 63.1              |
| 2303      | 63:01-6.3424(1)                      | 434                           | 390473.93  | 1382321.4  | _____                             | Картометрический; 0.1   | 63.1              |
| 2304      | 63:01-6.3424(1)                      | 435                           | 390430.23  | 1382266.47 | _____                             | Картометрический; 0.1   | 63.1              |
| 2305      | 63:01-6.3424(1)                      | 436                           | 390430.15  | 1382263.89 | _____                             | Картометрический; 0.1   | 63.1              |
| 2306      | 63:01-6.3424(1)                      | 437                           | 390428.25  | 1382261.1  | _____                             | Картометрический; 0.1   | 63.1              |
| 2307      | 63:01-6.3424(1)                      | 438                           | 390425.75  | 1382259.8  | _____                             | Картометрический; 0.1   | 63.1              |

|      |                 |     |           |            |       |                       |      |
|------|-----------------|-----|-----------|------------|-------|-----------------------|------|
| 2308 | 63:01-6.3424(1) | 439 | 390423.95 | 1382260.4  | _____ | Картометрический; 0.1 | 63.1 |
| 2309 | 63:01-6.3424(1) | 440 | 390420.75 | 1382262.75 | _____ | Картометрический; 0.1 | 63.1 |
| 2310 | 63:01-6.3424(1) | 441 | 390420.5  | 1382263.98 | _____ | Картометрический; 0.1 | 63.1 |

\_\_\_\_\_

полное наименование должности

М.П.

\_\_\_\_\_

подпись

\_\_\_\_\_

инициалы, фамилия

## Раздел 11

### КАДАСТРОВЫЙ ПЛАН ТЕРРИТОРИИ

Лист № 155раздела 11

Всего листов раздела 11: 478

Всего разделов: 11

Всего листов: 827

« 06 » июля 2021 г. № КУВИ-002/2021-83007525

Номер кадастрового квартала: 63:01:0913005

Сведения о характерных точках границ:

| Номер п/п | Реестровый (учетный, условный) номер | Обозначение характерных точек | Координаты |            | Описание закрепления на местности | Метод определения координат и средняя квадратическая погрешность положения характерной точки (Mt), м | Система координат |
|-----------|--------------------------------------|-------------------------------|------------|------------|-----------------------------------|--|-------------------|
|           |                                      |                               | X          | Y          |                                   |  |                   |
| 1         | 2                                    | 3                             | 4          | 5          | 6                                 | 7  | 8                 |
| 2311      | 63:01-6.3424(1)                      | 442                           | 390393.5   | 1382283.55 | _____                             | Картометрический; 0.1  | 63.1              |
| 2312      | 63:01-6.3424(1)                      | 443                           | 390360.58  | 1382242.23 | _____                             | Картометрический; 0.1  | 63.1              |
| 2313      | 63:01-6.3424(1)                      | 444                           | 390360.74  | 1382239.89 | _____                             | Картометрический; 0.1  | 63.1              |
| 2314      | 63:01-6.3424(1)                      | 445                           | 390368.79  | 1382231.98 | _____                             | Картометрический; 0.1  | 63.1              |
| 2315      | 63:01-6.3424(1)                      | 446                           | 390369.95  | 1382232.14 | _____                             | Картометрический; 0.1  | 63.1              |



|      |                 |     |           |            |       |                       |      |
|------|-----------------|-----|-----------|------------|-------|-----------------------|------|
| 2316 | 63:01-6.3424(1) | 447 | 390387.25 | 1382218.34 | _____ | Картометрический; 0.1 | 63.1 |
| 2317 | 63:01-6.3424(1) | 448 | 390388    | 1382217.5  | _____ | Картометрический; 0.1 | 63.1 |
| 2318 | 63:01-6.3424(1) | 449 | 390387.9  | 1382214.34 | _____ | Картометрический; 0.1 | 63.1 |
| 2319 | 63:01-6.3424(1) | 450 | 390380.7  | 1382203.25 | _____ | Картометрический; 0.1 | 63.1 |
| 2320 | 63:01-6.3424(1) | 451 | 390378.2  | 1382201.9  | _____ | Картометрический; 0.1 | 63.1 |
| 2321 | 63:01-6.3424(1) | 452 | 390376.25 | 1382202.6  | _____ | Картометрический; 0.1 | 63.1 |
| 2322 | 63:01-6.3424(1) | 453 | 390374.41 | 1382204.17 | _____ | Картометрический; 0.1 | 63.1 |
| 2323 | 63:01-6.3424(1) | 454 | 390308.21 | 1382111.54 | _____ | Картометрический; 0.1 | 63.1 |
| 2324 | 63:01-6.3424(1) | 455 | 390308.1  | 1382109.85 | _____ | Картометрический; 0.1 | 63.1 |
| 2325 | 63:01-6.3424(1) | 456 | 390306.65 | 1382107.9  | _____ | Картометрический; 0.1 | 63.1 |

\_\_\_\_\_

полное наименование должности

\_\_\_\_\_

М.П.

\_\_\_\_\_

подпись

\_\_\_\_\_

инициалы, фамилия

## Раздел 11

### КАДАСТРОВЫЙ ПЛАН ТЕРРИТОРИИ

Лист № 156раздела 11

Всего листов раздела 11: 478

Всего разделов: 11

Всего листов: 827

« 06 » июля 2021 г. № КУВИ-002/2021-83007525

Номер кадастрового квартала: 63:01:0913005

Сведения о характерных точках границ:

| Номер п/п | Реестровый (учетный, условный) номер | Обозначение характерных точек | Координаты |   | Описание закрепления на местности | Метод определения координат и средняя квадратическая погрешность | Система координат |
|-----------|--------------------------------------|-------------------------------|------------|---|-----------------------------------|--|-------------------|
|           |                                      |                               | X          | Y |                                   |  |                   |

| 1    | 2               | 3   | 4         | 5          | 6     | положения характерной точки (Mt), м | 8    |
|------|-----------------|-----|-----------|------------|-------|-------------------------------------|------|
| 2326 | 63:01-6.3424(1) | 457 | 390304.88 | 1382107.01 | _____ | Картометрический; 0.1               | 63.1 |
| 2327 | 63:01-6.3424(1) | 458 | 390274.02 | 1382067    | _____ | Картометрический; 0.1               | 63.1 |
| 2328 | 63:01-6.3424(1) | 459 | 390273.96 | 1382066.14 | _____ | Картометрический; 0.1               | 63.1 |
| 2329 | 63:01-6.3424(1) | 460 | 390324    | 1382026.44 | _____ | Картометрический; 0.1               | 63.1 |
| 2330 | 63:01-6.3424(1) | 461 | 390324.25 | 1382026.45 | _____ | Картометрический; 0.1               | 63.1 |
| 2331 | 63:01-6.3424(1) | 462 | 390326.25 | 1382024.85 | _____ | Картометрический; 0.1               | 63.1 |
| 2332 | 63:01-6.3424(1) | 463 | 390326.77 | 1382024.27 | _____ | Картометрический; 0.1               | 63.1 |
| 2333 | 63:01-6.3424(1) | 464 | 390436.45 | 1381938.59 | _____ | Картометрический; 0.1               | 63.1 |
| 2334 | 63:01-6.3424(1) | 465 | 390484.95 | 1381900.2  | _____ | Картометрический; 0.1               | 63.1 |
| 2335 | 63:01-6.3424(1) | 466 | 390581.86 | 1381822.65 | _____ | Картометрический; 0.1               | 63.1 |
| 2336 | 63:01-6.3424(1) | 467 | 390582.55 | 1381822.75 | _____ | Картометрический; 0.1               | 63.1 |
| 2337 | 63:01-6.3424(1) | 468 | 390584.2  | 1381821.55 | _____ | Картометрический; 0.1               | 63.1 |
| 2338 | 63:01-6.3424(1) | 469 | 390585.05 | 1381820.59 | _____ | Картометрический; 0.1               | 63.1 |
| 2339 | 63:01-6.3424(1) | 470 | 390585.01 | 1381820.13 | _____ | Картометрический; 0.1               | 63.1 |
| 2340 | 63:01-6.3424(1) | 471 | 390633.5  | 1381782.3  | _____ | Картометрический; 0.1               | 63.1 |

\_\_\_\_\_

полное наименование должности

М.П.

\_\_\_\_\_

подпись

\_\_\_\_\_

инициалы, фамилия

**Раздел 11**

**КАДАСТРОВЫЙ ПЛАН ТЕРРИТОРИИ**

Лист № 157раздела 11

Всего листов раздела 11: 478

Всего разделов: 11

Всего листов: 827

« 06 » июля 2021 г. № КУВИ-002/2021-83007525

Номер кадастрового квартала: 63:01:0913005

Сведения о характерных точках границ:

| Номер п/п | Реестровый (учетный, условный) номер | Обозначение характерных точек | Координаты |            | Описание закрепления на местности | Метод определения координат и средняя квадратическая погрешность положения характерной точки (Mt), м | Система координат |
|-----------|--------------------------------------|-------------------------------|------------|------------|-----------------------------------|--|-------------------|
|           |                                      |                               | X          | Y          |                                   |  |                   |
| 1         | 2                                    | 3                             | 4          | 5          | 6                                 | 7  | 8                 |
| 2341      | 63:01-6.3424(1)                      | 472                           | 390633.8   | 1381782.35 | _____                             | Картометрический; 0.1  | 63.1              |
| 2342      | 63:01-6.3424(1)                      | 473                           | 390637.2   | 1381779.89 | _____                             | Картометрический; 0.1  | 63.1              |
| 2343      | 63:01-6.3424(1)                      | 474                           | 390638.05  | 1381778.96 | _____                             | Картометрический; 0.1  | 63.1              |
| 2344      | 63:01-6.3424(1)                      | 475                           | 390638.03  | 1381778.75 | _____                             | Картометрический; 0.1  | 63.1              |
| 2345      | 63:01-6.3424(1)                      | 476                           | 390735.09  | 1381702.49 | _____                             | Картометрический; 0.1  | 63.1              |
| 2346      | 63:01-6.3424(1)                      | 477                           | 390735.5   | 1381702.55 | _____                             | Картометрический; 0.1  | 63.1              |
| 2347      | 63:01-6.3424(1)                      | 478                           | 390737.95  | 1381700.6  | _____                             | Картометрический; 0.1  | 63.1              |
| 2348      | 63:01-6.3424(1)                      | 479                           | 390738.7   | 1381699.67 | _____                             | Картометрический; 0.1  | 63.1              |
| 2349      | 63:01-6.3424(1)                      | 480                           | 390791.6   | 1381658.15 | _____                             | Картометрический; 0.1  | 63.1              |
| 2350      | 63:01-6.3424(1)                      | 481                           | 390900.6   | 1381571.4  | _____                             | Картометрический; 0.1  | 63.1              |
| 2351      | 63:01-6.3424(1)                      | 482                           | 390902.65  | 1381569.75 | _____                             | Картометрический; 0.1  | 63.1              |
| 2352      | 63:01-6.3424(1)                      | 483                           | 390912.6   | 1381562.2  | _____                             | Картометрический; 0.1  | 63.1              |
| 2353      | 63:01-6.3424(1)                      | 484                           | 390971.36  | 1381517.47 | _____                             | Картометрический; 0.1  | 63.1              |
| 2354      | 63:01-6.3424(1)                      | 485                           | 390972     | 1381517.56 | _____                             | Картометрический; 0.1  | 63.1              |
| 2355      | 63:01-6.3424(1)                      | 486                           | 390975.2   | 1381515.1  | _____                             | Картометрический; 0.1  | 63.1              |

\_\_\_\_\_

полное наименование должности

М.П.

\_\_\_\_\_

подпись

\_\_\_\_\_

инициалы, фамилия

## Раздел 11

### КАДАСТРОВЫЙ ПЛАН ТЕРРИТОРИИ

Лист № 158раздела 11

Всего листов раздела 11: 478

Всего разделов: 11

Всего листов: 827

« 06 » июля 2021 г. № КУВИ-002/2021-83007525

Номер кадастрового квартала: 63:01:0913005

Сведения о характерных точках границ:

| Номер п/п | Реестровый (учетный, условный) номер | Обозначение характерных точек | Координаты |            | Описание закрепления на местности | Метод определения координат и средняя квадратическая погрешность положения характерной точки (M <sub>t</sub> ), м | Система координат |
|-----------|--------------------------------------|-------------------------------|------------|------------|-----------------------------------|---|-------------------|
|           |                                      |                               | X          | Y          |                                   |   |                   |
| 1         | 2                                    | 3                             | 4          | 5          | 6                                 | 7   | 8                 |
| 2356      | 63:01-6.3424(1)                      | 487                           | 390976     | 1381514.2  | _____                             | Картометрический; 0.1   | 63.1              |
| 2357      | 63:01-6.3424(1)                      | 488                           | 390975.98  | 1381513.85 | _____                             | Картометрический; 0.1   | 63.1              |
| 2358      | 63:01-6.3424(1)                      | 489                           | 391044.1   | 1381460.19 | _____                             | Картометрический; 0.1   | 63.1              |
| 2359      | 63:01-6.3424(1)                      | 490                           | 391044.5   | 1381460.25 | _____                             | Картометрический; 0.1   | 63.1              |
| 2360      | 63:01-6.3424(1)                      | 491                           | 391046.8   | 1381458.45 | _____                             | Картометрический; 0.1   | 63.1              |
| 2361      | 63:01-6.3424(1)                      | 492                           | 391047.55  | 1381457.6  | _____                             | Картометрический; 0.1   | 63.1              |
| 2362      | 63:01-6.3424(1)                      | 493                           | 391047.55  | 1381457.48 | _____                             | Картометрический; 0.1   | 63.1              |
| 2363      | 63:01-6.3424(1)                      | 494                           | 391119.25  | 1381401.25 | _____                             | Картометрический; 0.1   | 63.1              |
| 2364      | 63:01-6.3424(1)                      | 495                           | 391169.8   | 1381361.25 | _____                             | Картометрический; 0.1   | 63.1              |

|      |                 |     |           |            |       |                       |      |
|------|-----------------|-----|-----------|------------|-------|-----------------------|------|
| 2365 | 63:01-6.3424(1) | 496 | 391185.85 | 1381349.4  | _____ | Картометрический; 0.1 | 63.1 |
| 2366 | 63:01-6.3424(1) | 497 | 391218.82 | 1381389.73 | _____ | Картометрический; 0.1 | 63.1 |
| 2367 | 63:01-6.3424(1) | 498 | 391218.25 | 1381392.4  | _____ | Картометрический; 0.1 | 63.1 |
| 2368 | 63:01-6.3424(1) | 499 | 391218.45 | 1381392.7  | _____ | Картометрический; 0.1 | 63.1 |
| 2369 | 63:01-6.3424(1) | 500 | 391220.8  | 1381395.9  | _____ | Картометрический; 0.1 | 63.1 |
| 2370 | 63:01-6.3424(1) | 501 | 391224.12 | 1381396.38 | _____ | Картометрический; 0.1 | 63.1 |

\_\_\_\_\_

полное наименование должности

М.П.

\_\_\_\_\_

подпись

\_\_\_\_\_

инициалы, фамилия

## Раздел 11

### КАДАСТРОВЫЙ ПЛАН ТЕРРИТОРИИ

Лист № 159раздела 11

Всего листов раздела 11: 478

Всего разделов: 11

Всего листов: 827

« 06 » июля 2021 г. № КУВИ-002/2021-83007525

Номер кадастрового квартала: 63:01:0913005

Сведения о характерных точках границ:

| Номер п/п | Реестровый (учетный, условный) номер | Обозначение характерных точек | Координаты |            | Описание закрепления на местности | Метод определения координат и средняя квадратическая погрешность положения характерной точки (M <sub>t</sub> ), м | Система координат |
|-----------|--------------------------------------|-------------------------------|------------|------------|-----------------------------------|---|-------------------|
|           |                                      |                               | X          | Y          |                                   |   |                   |
| 1         | 2                                    | 3                             | 4          | 5          | 6                                 | 7   | 8                 |
| 2371      | 63:01-6.3424(1)                      | 502                           | 391284.8   | 1381475.44 | _____                             | Картометрический; 0.1   | 63.1              |
| 2372      | 63:01-6.3424(1)                      | 503                           | 391295.25  | 1381488.54 | _____                             | Картометрический; 0.1   | 63.1              |

|      |                 |     |           |            |       |                       |      |
|------|-----------------|-----|-----------|------------|-------|-----------------------|------|
| 2373 | 63:01-6.3424(1) | 504 | 391297.54 | 1381488.37 | _____ | Картометрический; 0.1 | 63.1 |
| 2374 | 63:01-6.3424(1) | 505 | 391300.3  | 1381488.9  | _____ | Картометрический; 0.1 | 63.1 |
| 2375 | 63:01-6.3424(1) | 506 | 391301.44 | 1381488.01 | _____ | Картометрический; 0.1 | 63.1 |
| 2376 | 63:01-6.3424(1) | 507 | 391402.3  | 1381409.36 | _____ | Картометрический; 0.1 | 63.1 |
| 2377 | 63:01-6.3424(1) | 508 | 391409.85 | 1381403.54 | _____ | Картометрический; 0.1 | 63.1 |
| 2378 | 63:01-6.3424(1) | 509 | 391412    | 1381406.29 | _____ | Картометрический; 0.1 | 63.1 |
| 2379 | 63:01-6.3424(1) | 510 | 391412.05 | 1381406.4  | _____ | Картометрический; 0.1 | 63.1 |
| 2380 | 63:01-6.3424(1) | 511 | 391438.35 | 1381437.45 | _____ | Картометрический; 0.1 | 63.1 |
| 2381 | 63:01-6.3424(1) | 512 | 391438.5  | 1381437.6  | _____ | Картометрический; 0.1 | 63.1 |
| 2382 | 63:01-6.3424(1) | 513 | 391455.05 | 1381454.74 | _____ | Картометрический; 0.1 | 63.1 |
| 2383 | 63:01-6.3424(1) | 514 | 391460.05 | 1381449.95 | _____ | Картометрический; 0.1 | 63.1 |
| 2384 | 63:01-6.3424(1) | 515 | 391443.55 | 1381432.9  | _____ | Картометрический; 0.1 | 63.1 |
| 2385 | 63:01-6.3424(1) | 516 | 391417.35 | 1381401.95 | _____ | Картометрический; 0.1 | 63.1 |

\_\_\_\_\_

полное наименование должности

М.П.

\_\_\_\_\_

подпись

\_\_\_\_\_

инициалы, фамилия

## Раздел 11

### КАДАСТРОВЫЙ ПЛАН ТЕРРИТОРИИ

Лист № 160раздела 11

Всего листов раздела 11: 478

Всего разделов: 11

Всего листов: 827

« 06 » июля 2021 г. № КУВИ-002/2021-83007525

Номер кадастрового квартала: 63:01:0913005

Сведения о характерных точках границ:

| Номер п/п | Реестровый (учетный, условный) номер | Обозначение характерных точек | Координаты |            | Описание закрепления на местности | Метод определения координат и средняя квадратическая погрешность положения характерной точки (Mt), м | Система координат |
|-----------|--------------------------------------|-------------------------------|------------|------------|-----------------------------------|--|-------------------|
|           |                                      |                               | X          | Y          |                                   |  |                   |
| 1         | 2                                    | 3                             | 4          | 5          | 6                                 | 7  | 8                 |
| 2386      | 63:01-6.3424(1)                      | 517                           | 391413.15  | 1381396.6  | _____                             | Картометрический; 0.1  | 63.1              |
| 2387      | 63:01-6.3424(1)                      | 518                           | 391410.45  | 1381395.3  | _____                             | Картометрический; 0.1  | 63.1              |
| 2388      | 63:01-6.3424(1)                      | 519                           | 391408.35  | 1381396    | _____                             | Картометрический; 0.1  | 63.1              |
| 2389      | 63:01-6.3424(1)                      | 520                           | 391398.1   | 1381403.9  | _____                             | Картометрический; 0.1  | 63.1              |
| 2390      | 63:01-6.3424(1)                      | 521                           | 391299.01  | 1381481.17 | _____                             | Картометрический; 0.1  | 63.1              |
| 2391      | 63:01-6.3424(1)                      | 522                           | 391290.7   | 1381470.8  | _____                             | Картометрический; 0.1  | 63.1              |
| 2392      | 63:01-6.3424(1)                      | 523                           | 391230.55  | 1381392.42 | _____                             | Картометрический; 0.1  | 63.1              |
| 2393      | 63:01-6.3424(1)                      | 524                           | 391230.85  | 1381392.2  | _____                             | Картометрический; 0.1  | 63.1              |
| 2394      | 63:01-6.3424(1)                      | 525                           | 391231.65  | 1381391.3  | _____                             | Картометрический; 0.1  | 63.1              |
| 2395      | 63:01-6.3424(1)                      | 526                           | 391231.45  | 1381388.05 | _____                             | Картометрический; 0.1  | 63.1              |
| 2396      | 63:01-6.3424(1)                      | 527                           | 391229.15  | 1381384.9  | _____                             | Картометрический; 0.1  | 63.1              |
| 2397      | 63:01-6.3424(1)                      | 528                           | 391226.75  | 1381383.65 | _____                             | Картометрический; 0.1  | 63.1              |
| 2398      | 63:01-6.3424(1)                      | 529                           | 391225     | 1381384.2  | _____                             | Картометрический; 0.1  | 63.1              |
| 2399      | 63:01-6.3424(1)                      | 530                           | 391224.36  | 1381384.66 | _____                             | Картометрический; 0.1  | 63.1              |
| 2400      | 63:01-6.3424(1)                      | 531                           | 391189.4   | 1381341.9  | _____                             | Картометрический; 0.1  | 63.1              |

\_\_\_\_\_

полное наименование должности

М.П.

\_\_\_\_\_

подпись

\_\_\_\_\_

инициалы, фамилия

## КАДАСТРОВЫЙ ПЛАН ТЕРРИТОРИИ

Лист № 161 раздела 11

Всего листов раздела 11: 478

Всего разделов: 11

Всего листов: 827

« 06 » июля 2021 г. № КУВИ-002/2021-83007525

Номер кадастрового квартала: 63:01:0913005

Сведения о характерных точках границ:

| Номер п/п | Реестровый (учетный, условный) номер | Обозначение характерных точек | Координаты |            | Описание закрепления на местности | Метод определения координат и средняя квадратическая погрешность положения характерной точки (M <sub>t</sub> ), м | Система координат |
|-----------|--------------------------------------|-------------------------------|------------|------------|-----------------------------------|---|-------------------|
|           |                                      |                               | X          | Y          |                                   |   |                   |
| 1         | 2                                    | 3                             | 4          | 5          | 6                                 | 7   | 8                 |
| 2401      | 63:01-6.3424(1)                      | 532                           | 391186.5   | 1381340.51 | _____                             | Картометрический; 0.1   | 63.1              |
| 2402      | 63:01-6.3424(1)                      | 533                           | 391184.3   | 1381341.25 | _____                             | Картометрический; 0.1   | 63.1              |
| 2403      | 63:01-6.3424(1)                      | 534                           | 391165.3   | 1381355.26 | _____                             | Картометрический; 0.1   | 63.1              |
| 2404      | 63:01-6.3424(1)                      | 535                           | 391165.15  | 1381355.3  | _____                             | Картометрический; 0.1   | 63.1              |
| 2405      | 63:01-6.3424(1)                      | 536                           | 391114.6   | 1381395.35 | _____                             | Картометрический; 0.1   | 63.1              |
| 2406      | 63:01-6.3424(1)                      | 537                           | 391043.86  | 1381450.86 | _____                             | Картометрический; 0.1   | 63.1              |
| 2407      | 63:01-6.3424(1)                      | 538                           | 391043.5   | 1381450.65 | _____                             | Картометрический; 0.1   | 63.1              |
| 2408      | 63:01-6.3424(1)                      | 539                           | 391041.75  | 1381451.2  | _____                             | Картометрический; 0.1   | 63.1              |
| 2409      | 63:01-6.3424(1)                      | 540                           | 391039.15  | 1381453.05 | _____                             | Картометрический; 0.1   | 63.1              |
| 2410      | 63:01-6.3424(1)                      | 541                           | 391038.76  | 1381454.86 | _____                             | Картометрический; 0.1   | 63.1              |
| 2411      | 63:01-6.3424(1)                      | 542                           | 390971.8   | 1381507.62 | _____                             | Картометрический; 0.1   | 63.1              |
| 2412      | 63:01-6.3424(1)                      | 543                           | 390971.65  | 1381507.55 | _____                             | Картометрический; 0.1   | 63.1              |
| 2413      | 63:01-6.3424(1)                      | 544                           | 390969.85  | 1381508.14 | _____                             | Картометрический; 0.1   | 63.1              |
| 2414      | 63:01-6.3424(1)                      | 545                           | 390966.7   | 1381510.49 | _____                             | Картометрический; 0.1   | 63.1              |



|      |                 |     |           |            |       |                       |      |
|------|-----------------|-----|-----------|------------|-------|-----------------------|------|
| 2415 | 63:01-6.3424(1) | 546 | 390966.44 | 1381511.77 | _____ | Картометрический; 0.1 | 63.1 |
|------|-----------------|-----|-----------|------------|-------|-----------------------|------|

\_\_\_\_\_

полное наименование должности

М.П.

\_\_\_\_\_

подпись

\_\_\_\_\_

инициалы, фамилия

## Раздел 11

### КАДАСТРОВЫЙ ПЛАН ТЕРРИТОРИИ

Лист № 162раздела 11

Всего листов раздела 11: 478

Всего разделов: 11

Всего листов: 827

« 06 » июля 2021 г. № КУВИ-002/2021-83007525

Номер кадастрового квартала: 63:01:0913005

Сведения о характерных точках границ:

| Номер п/п | Реестровый (учетный, условный) номер | Обозначение характерных точек | Координаты |            | Описание закрепления на местности | Метод определения координат и средняя квадратическая погрешность положения характерной точки (M <sub>t</sub> ), м | Система координат |
|-----------|--------------------------------------|-------------------------------|------------|------------|-----------------------------------|---|-------------------|
|           |                                      |                               | X          | Y          |                                   |   |                   |
| 1         | 2                                    | 3                             | 4          | 5          | 6                                 | 7   | 8                 |
| 2416      | 63:01-6.3424(1)                      | 547                           | 390908.1   | 1381556.21 | _____                             | Картометрический; 0.1   | 63.1              |
| 2417      | 63:01-6.3424(1)                      | 548                           | 390898.1   | 1381563.81 | _____                             | Картометрический; 0.1   | 63.1              |
| 2418      | 63:01-6.3424(1)                      | 549                           | 390898     | 1381563.9  | _____                             | Картометрический; 0.1   | 63.1              |
| 2419      | 63:01-6.3424(1)                      | 550                           | 390895.9   | 1381565.61 | _____                             | Картометрический; 0.1   | 63.1              |
| 2420      | 63:01-6.3424(1)                      | 551                           | 390786.9   | 1381652.26 | _____                             | Картометрический; 0.1   | 63.1              |
| 2421      | 63:01-6.3424(1)                      | 552                           | 390734.9   | 1381693.14 | _____                             | Картометрический; 0.1   | 63.1              |
| 2422      | 63:01-6.3424(1)                      | 553                           | 390734.35  | 1381692.85 | _____                             | Картометрический; 0.1   | 63.1              |



|      |                 |     |           |            |       |                       |      |
|------|-----------------|-----|-----------|------------|-------|-----------------------|------|
| 2431 | 63:01-6.3424(1) | 562 | 390479.73 | 1381684.29 | _____ | Картометрический; 0.1 | 63.1 |
| 2432 | 63:01-6.3424(1) | 563 | 390479.6  | 1381682.76 | _____ | Картометрический; 0.1 | 63.1 |
| 2433 | 63:01-6.3424(1) | 564 | 390477.8  | 1381680.6  | _____ | Картометрический; 0.1 | 63.1 |
| 2434 | 63:01-6.3424(1) | 565 | 390476.49 | 1381680.01 | _____ | Картометрический; 0.1 | 63.1 |
| 2435 | 63:01-6.3424(1) | 566 | 390465.35 | 1381664.75 | _____ | Картометрический; 0.1 | 63.1 |
| 2436 | 63:01-6.3424(1) | 567 | 390440.3  | 1381632.2  | _____ | Картометрический; 0.1 | 63.1 |
| 2437 | 63:01-6.3424(1) | 568 | 390459.01 | 1381617.18 | _____ | Картометрический; 0.1 | 63.1 |
| 2438 | 63:01-6.3424(1) | 569 | 390459.8  | 1381617.3  | _____ | Картометрический; 0.1 | 63.1 |
| 2439 | 63:01-6.3424(1) | 570 | 390461.45 | 1381616.05 | _____ | Картометрический; 0.1 | 63.1 |
| 2440 | 63:01-6.3424(1) | 571 | 390462.25 | 1381615.15 | _____ | Картометрический; 0.1 | 63.1 |
| 2441 | 63:01-6.3424(1) | 572 | 390462.15 | 1381615.01 | _____ | Картометрический; 0.1 | 63.1 |
| 2442 | 63:01-6.3424(1) | 573 | 390462.4  | 1381615.01 | _____ | Картометрический; 0.1 | 63.1 |
| 2443 | 63:01-6.3424(1) | 574 | 390462.3  | 1381611.79 | _____ | Картометрический; 0.1 | 63.1 |
| 2444 | 63:01-6.3424(1) | 575 | 390460.8  | 1381609.61 | _____ | Картометрический; 0.1 | 63.1 |
| 2445 | 63:01-6.3424(1) | 576 | 390458.63 | 1381608.48 | _____ | Картометрический; 0.1 | 63.1 |

\_\_\_\_\_

полное наименование должности

М.П.

\_\_\_\_\_

подпись

\_\_\_\_\_

инициалы, фамилия

## Раздел 11

### КАДАСТРОВЫЙ ПЛАН ТЕРРИТОРИИ

Лист № 164раздела 11

Всего листов раздела 11: 478

Всего разделов: 11

Всего листов: 827

« 06 » июля 2021 г. № КУВИ-002/2021-83007525

Номер кадастрового квартала: 63:01:0913005

Сведения о характерных точках границ:

| Номер п/п | Реестровый (учетный, условный) номер | Обозначение характерных точек | Координаты |            | Описание закрепления на местности | Метод определения координат и средняя квадратическая погрешность положения характерной точки (Mt), м | Система координат |
|-----------|--------------------------------------|-------------------------------|------------|------------|-----------------------------------|--|-------------------|
|           |                                      |                               | X          | Y          |                                   |  |                   |
| 1         | 2                                    | 3                             | 4          | 5          | 6                                 | 7  | 8                 |
| 2446      | 63:01-6.3424(1)                      | 577                           | 390447.87  | 1381592.74 | _____                             | Картометрический; 0.1  | 63.1              |
| 2447      | 63:01-6.3424(1)                      | 578                           | 390447.7   | 1381590.5  | _____                             | Картометрический; 0.1  | 63.1              |
| 2448      | 63:01-6.3424(1)                      | 579                           | 390445.9   | 1381588.25 | _____                             | Картометрический; 0.1  | 63.1              |
| 2449      | 63:01-6.3424(1)                      | 580                           | 390443.7   | 1381587.17 | _____                             | Картометрический; 0.1  | 63.1              |
| 2450      | 63:01-6.3424(1)                      | 581                           | 390422.05  | 1381560.59 | _____                             | Картометрический; 0.1  | 63.1              |
| 2451      | 63:01-6.3424(1)                      | 582                           | 390403.05  | 1381536.5  | _____                             | Картометрический; 0.1  | 63.1              |
| 2452      | 63:01-6.3424(1)                      | 583                           | 390418.95  | 1381523.95 | _____                             | Картометрический; 0.1  | 63.1              |
| 2453      | 63:01-6.3424(1)                      | 584                           | 390458.25  | 1381492.95 | _____                             | Картометрический; 0.1  | 63.1              |
| 2454      | 63:01-6.3424(1)                      | 585                           | 390475.98  | 1381478.15 | _____                             | Картометрический; 0.1  | 63.1              |
| 2455      | 63:01-6.3424(1)                      | 586                           | 390477.15  | 1381478.3  | _____                             | Картометрический; 0.1  | 63.1              |
| 2456      | 63:01-6.3424(1)                      | 587                           | 390479.35  | 1381476.6  | _____                             | Картометрический; 0.1  | 63.1              |
| 2457      | 63:01-6.3424(1)                      | 588                           | 390480.1   | 1381475.76 | _____                             | Картометрический; 0.1  | 63.1              |
| 2458      | 63:01-6.3424(1)                      | 589                           | 390479.9   | 1381472.45 | _____                             | Картометрический; 0.1  | 63.1              |
| 2459      | 63:01-6.3424(1)                      | 590                           | 390477.95  | 1381469.9  | _____                             | Картометрический; 0.1  | 63.1              |
| 2460      | 63:01-6.3424(1)                      | 591                           | 390475.78  | 1381468.83 | _____                             | Картометрический; 0.1  | 63.1              |

\_\_\_\_\_

полное наименование должности

М.П.

\_\_\_\_\_

подпись

\_\_\_\_\_

инициалы, фамилия

## КАДАСТРОВЫЙ ПЛАН ТЕРРИТОРИИ

Лист № 165раздела 11

Всего листов раздела 11: 478

Всего разделов: 11

Всего листов: 827

« 06 » июля 2021 г. № КУВИ-002/2021-83007525

Номер кадастрового квартала: 63:01:0913005

Сведения о характерных точках границ:

| Номер п/п | Реестровый (учетный, условный) номер | Обозначение характерных точек | Координаты |            | Описание закрепления на местности | Метод определения координат и средняя квадратическая погрешность положения характерной точки (M <sub>t</sub> ), м | Система координат |
|-----------|--------------------------------------|-------------------------------|------------|------------|-----------------------------------|---|-------------------|
|           |                                      |                               | X          | Y          |                                   |   |                   |
| 1         | 2                                    | 3                             | 4          | 5          | 6                                 | 7   | 8                 |
| 2461      | 63:01-6.3424(1)                      | 592                           | 390470     | 1381461.35 | _____                             | Картометрический; 0.1   | 63.1              |
| 2462      | 63:01-6.3424(1)                      | 593                           | 390475.25  | 1381457.45 | _____                             | Картометрический; 0.1   | 63.1              |
| 2463      | 63:01-6.3424(1)                      | 594                           | 390476.2   | 1381456.39 | _____                             | Картометрический; 0.1   | 63.1              |
| 2464      | 63:01-6.3424(1)                      | 595                           | 390475.75  | 1381452.39 | _____                             | Картометрический; 0.1   | 63.1              |
| 2465      | 63:01-6.3424(1)                      | 596                           | 390455.07  | 1381429.46 | _____                             | Картометрический; 0.1   | 63.1              |
| 2466      | 63:01-6.3424(1)                      | 597                           | 390454.55  | 1381428.9  | _____                             | Картометрический; 0.1   | 63.1              |
| 2467      | 63:01-6.3424(1)                      | 598                           | 390452.35  | 1381427.95 | _____                             | Картометрический; 0.1   | 63.1              |
| 2468      | 63:01-6.3424(1)                      | 599                           | 390450.45  | 1381428.65 | _____                             | Картометрический; 0.1   | 63.1              |
| 2469      | 63:01-6.3424(1)                      | 600                           | 390449.9   | 1381429.11 | _____                             | Картометрический; 0.1   | 63.1              |
| 2470      | 63:01-6.3424(1)                      | 601                           | 390449.2   | 1381432.9  | _____                             | Картометрический; 0.1   | 63.1              |
| 2471      | 63:01-6.3424(1)                      | 602                           | 390449.6   | 1381433.51 | _____                             | Картометрический; 0.1   | 63.1              |
| 2472      | 63:01-6.3424(1)                      | 603                           | 390450.05  | 1381434.1  | _____                             | Картометрический; 0.1   | 63.1              |

|      |                 |     |           |            |       |                       |      |
|------|-----------------|-----|-----------|------------|-------|-----------------------|------|
| 2473 | 63:01-6.3424(1) | 604 | 390468.1  | 1381454.19 | _____ | Картометрический; 0.1 | 63.1 |
| 2474 | 63:01-6.3424(1) | 605 | 390463.05 | 1381457.96 | _____ | Картометрический; 0.1 | 63.1 |
| 2475 | 63:01-6.3424(1) | 606 | 390462.1  | 1381462.4  | _____ | Картометрический; 0.1 | 63.1 |

\_\_\_\_\_

полное наименование должности

М.П.

\_\_\_\_\_

подпись

\_\_\_\_\_

инициалы, фамилия

## Раздел 11

### КАДАСТРОВЫЙ ПЛАН ТЕРРИТОРИИ

Лист № 166раздела 11

Всего листов раздела 11: 478

Всего разделов: 11

Всего листов: 827

« 06 » июля 2021 г. № КУВИ-002/2021-83007525

Номер кадастрового квартала: 63:01:0913005

Сведения о характерных точках границ:

| Номер п/п | Реестровый (учетный, условный) номер | Обозначение характерных точек | Координаты |            | Описание закрепления на местности | Метод определения координат и средняя квадратическая погрешность положения характерной точки (Mt), м | Система координат |
|-----------|--------------------------------------|-------------------------------|------------|------------|-----------------------------------|--|-------------------|
|           |                                      |                               | X          | Y          |                                   |  |                   |
| 1         | 2                                    | 3                             | 4          | 5          | 6                                 | 7  | 8                 |
| 2476      | 63:01-6.3424(1)                      | 607                           | 390462.4   | 1381462.8  | _____                             | Картометрический; 0.1  | 63.1              |
| 2477      | 63:01-6.3424(1)                      | 608                           | 390470.75  | 1381473.55 | _____                             | Картометрический; 0.1  | 63.1              |
| 2478      | 63:01-6.3424(1)                      | 609                           | 390453.9   | 1381487.61 | _____                             | Картометрический; 0.1  | 63.1              |
| 2479      | 63:01-6.3424(1)                      | 610                           | 390414.65  | 1381518.55 | _____                             | Картометрический; 0.1  | 63.1              |
| 2480      | 63:01-6.3424(1)                      | 611                           | 390398.31  | 1381531.42 | _____                             | Картометрический; 0.1  | 63.1              |

|      |                 |     |           |            |       |                       |      |
|------|-----------------|-----|-----------|------------|-------|-----------------------|------|
| 2481 | 63:01-6.3424(1) | 612 | 390397.05 | 1381531.7  | _____ | Картометрический; 0.1 | 63.1 |
| 2482 | 63:01-6.3424(1) | 613 | 390395.55 | 1381532.44 | _____ | Картометрический; 0.1 | 63.1 |
| 2483 | 63:01-6.3424(1) | 614 | 390394.3  | 1381536.65 | _____ | Картометрический; 0.1 | 63.1 |
| 2484 | 63:01-6.3424(1) | 615 | 390394.45 | 1381536.9  | _____ | Картометрический; 0.1 | 63.1 |
| 2485 | 63:01-6.3424(1) | 616 | 390396.05 | 1381539.11 | _____ | Картометрический; 0.1 | 63.1 |
| 2486 | 63:01-6.3424(1) | 617 | 390396.36 | 1381539.14 | _____ | Картометрический; 0.1 | 63.1 |
| 2487 | 63:01-6.3424(1) | 618 | 390416.65 | 1381564.95 | _____ | Картометрический; 0.1 | 63.1 |
| 2488 | 63:01-6.3424(1) | 619 | 390438.87 | 1381592.18 | _____ | Картометрический; 0.1 | 63.1 |
| 2489 | 63:01-6.3424(1) | 620 | 390438.65 | 1381593.06 | _____ | Картометрический; 0.1 | 63.1 |
| 2490 | 63:01-6.3424(1) | 621 | 390438.85 | 1381593.35 | _____ | Картометрический; 0.1 | 63.1 |

\_\_\_\_\_

полное наименование должности

М.П.

\_\_\_\_\_

подпись

\_\_\_\_\_

инициалы, фамилия

## Раздел 11

### КАДАСТРОВЫЙ ПЛАН ТЕРРИТОРИИ

Лист № 167раздела 11

Всего листов раздела 11: 478

Всего разделов: 11

Всего листов: 827

« 06 » июля 2021 г. № КУВИ-002/2021-83007525

Номер кадастрового квартала: 63:01:0913005

Сведения о характерных точках границ:

| Номер п/п | Реестровый (учетный, условный) номер | Обозначение характерных точек | Координаты |   | Описание закрепления на местности | Метод определения координат и средняя квадратическая погрешность | Система координат |
|-----------|--------------------------------------|-------------------------------|------------|---|-----------------------------------|--|-------------------|
|           |                                      |                               | X          | Y |                                   |  |                   |

| 1    | 2               | 3   | 4         | 5          | 6     | положения характерной точки (Mt), м | 8    |
|------|-----------------|-----|-----------|------------|-------|-------------------------------------|------|
| 2491 | 63:01-6.3424(1) | 622 | 390440.65 | 1381595.7  | _____ | Картометрический; 0.1               | 63.1 |
| 2492 | 63:01-6.3424(1) | 623 | 390441.67 | 1381595.88 | _____ | Картометрический; 0.1               | 63.1 |
| 2493 | 63:01-6.3424(1) | 624 | 390453.3  | 1381612.89 | _____ | Картометрический; 0.1               | 63.1 |
| 2494 | 63:01-6.3424(1) | 625 | 390433.35 | 1381628.95 | _____ | Картометрический; 0.1               | 63.1 |
| 2495 | 63:01-6.3424(1) | 626 | 390432.5  | 1381633.36 | _____ | Картометрический; 0.1               | 63.1 |
| 2496 | 63:01-6.3424(1) | 627 | 390432.75 | 1381633.74 | _____ | Картометрический; 0.1               | 63.1 |
| 2497 | 63:01-6.3424(1) | 628 | 390459.85 | 1381668.9  | _____ | Картометрический; 0.1               | 63.1 |
| 2498 | 63:01-6.3424(1) | 629 | 390471.44 | 1381684.82 | _____ | Картометрический; 0.1               | 63.1 |
| 2499 | 63:01-6.3424(1) | 630 | 390471.35 | 1381685.34 | _____ | Картометрический; 0.1               | 63.1 |
| 2500 | 63:01-6.3424(1) | 631 | 390471.5  | 1381685.55 | _____ | Картометрический; 0.1               | 63.1 |
| 2501 | 63:01-6.3424(1) | 632 | 390473.1  | 1381687.84 | _____ | Картометрический; 0.1               | 63.1 |
| 2502 | 63:01-6.3424(1) | 633 | 390473.82 | 1381687.95 | _____ | Картометрический; 0.1               | 63.1 |
| 2503 | 63:01-6.3424(1) | 634 | 390575.68 | 1381817.95 | _____ | Картометрический; 0.1               | 63.1 |
| 2504 | 63:01-6.3424(1) | 635 | 390480.25 | 1381894.29 | _____ | Картометрический; 0.1               | 63.1 |
| 2505 | 63:01-6.3424(1) | 636 | 390431.8  | 1381932.71 | _____ | Картометрический; 0.1               | 63.1 |

\_\_\_\_\_

полное наименование должности

М.П.

\_\_\_\_\_

подпись

\_\_\_\_\_

инициалы, фамилия

**Раздел 11**

**КАДАСТРОВЫЙ ПЛАН ТЕРРИТОРИИ**



Лист № 168 раздела 11

Всего листов раздела 11: 478

Всего разделов: 11

Всего листов: 827

« 06 » июля 2021 г. № КУВИ-002/2021-83007525

Номер кадастрового квартала: 63:01:0913005

Сведения о характерных точках границ:

| Номер п/п | Реестровый (учетный, условный) номер | Обозначение характерных точек | Координаты |            | Описание закрепления на местности | Метод определения координат и средняя квадратическая погрешность положения характерной точки (Mt), м | Система координат |
|-----------|--------------------------------------|-------------------------------|------------|------------|-----------------------------------|--|-------------------|
|           |                                      |                               | X          | Y          |                                   |  |                   |
| 1         | 2                                    | 3                             | 4          | 5          | 6                                 | 7  | 8                 |
| 2506      | 63:01-6.3424(1)                      | 637                           | 390323.05  | 1382017.65 | _____                             | Картометрический; 0.1  | 63.1              |
| 2507      | 63:01-6.3424(1)                      | 638                           | 390321.1   | 1382018.41 | _____                             | Картометрический; 0.1  | 63.1              |
| 2508      | 63:01-6.3424(1)                      | 639                           | 390318.95  | 1382020.25 | _____                             | Картометрический; 0.1  | 63.1              |
| 2509      | 63:01-6.3424(1)                      | 640                           | 390318.83  | 1382020.95 | _____                             | Картометрический; 0.1  | 63.1              |
| 2510      | 63:01-6.3424(1)                      | 641                           | 390269.89  | 1382059.75 | _____                             | Картометрический; 0.1  | 63.1              |
| 2511      | 63:01-6.3424(1)                      | 642                           | 390268.35  | 1382059    | _____                             | Картометрический; 0.1  | 63.1              |
| 2512      | 63:01-6.3424(1)                      | 643                           | 390267.74  | 1382059.26 | _____                             | Картометрический; 0.1  | 63.1              |
| 2513      | 63:01-6.3424(1)                      | 644                           | 390238.13  | 1382021.44 | _____                             | Картометрический; 0.1  | 63.1              |
| 2514      | 63:01-6.3424(1)                      | 645                           | 390238.05  | 1382020.61 | _____                             | Картометрический; 0.1  | 63.1              |
| 2515      | 63:01-6.3424(1)                      | 646                           | 390236.5   | 1382018.85 | _____                             | Картометрический; 0.1  | 63.1              |
| 2516      | 63:01-6.3424(1)                      | 647                           | 390235.89  | 1382018.58 | _____                             | Картометрический; 0.1  | 63.1              |
| 2517      | 63:01-6.3424(1)                      | 648                           | 390204.61  | 1381978.75 | _____                             | Картометрический; 0.1  | 63.1              |
| 2518      | 63:01-6.3424(1)                      | 649                           | 390204.5   | 1381977.65 | _____                             | Картометрический; 0.1  | 63.1              |
| 2519      | 63:01-6.3424(1)                      | 650                           | 390201     | 1381973.75 | _____                             | Картометрический; 0.1  | 63.1              |
| 2520      | 63:01-6.3424(1)                      | 651                           | 390200.55  | 1381973.54 | _____                             | Картометрический; 0.1  | 63.1              |

\_\_\_\_\_

полное наименование должности

М.П.

\_\_\_\_\_

подпись

\_\_\_\_\_

инициалы, фамилия

## Раздел 11

### КАДАСТРОВЫЙ ПЛАН ТЕРРИТОРИИ

Лист № 169раздела 11

Всего листов раздела 11: 478

Всего разделов: 11

Всего листов: 827

« 06 » июля 2021 г. № КУВИ-002/2021-83007525

Номер кадастрового квартала: 63:01:0913005

Сведения о характерных точках границ:

| Номер п/п | Реестровый (учетный, условный) номер | Обозначение характерных точек | Координаты |            | Описание закрепления на местности | Метод определения координат и средняя квадратическая погрешность положения характерной точки (M <sub>t</sub> ), м | Система координат |
|-----------|--------------------------------------|-------------------------------|------------|------------|-----------------------------------|---|-------------------|
|           |                                      |                               | X          | Y          |                                   |   |                   |
| 1         | 2                                    | 3                             | 4          | 5          | 6                                 | 7   | 8                 |
| 2521      | 63:01-6.3424(1)                      | 652                           | 390118.01  | 1381869.46 | _____                             | Картометрический; 0.1   | 63.1              |
| 2522      | 63:01-6.3424(1)                      | 653                           | 390118     | 1381869.25 | _____                             | Картометрический; 0.1   | 63.1              |
| 2523      | 63:01-6.3424(1)                      | 654                           | 390116.7   | 1381867.16 | _____                             | Картометрический; 0.1   | 63.1              |
| 2524      | 63:01-6.3424(1)                      | 655                           | 390115.8   | 1381866.66 | _____                             | Картометрический; 0.1   | 63.1              |
| 2525      | 63:01-6.3424(1)                      | 656                           | 390032.31  | 1381760.38 | _____                             | Картометрический; 0.1   | 63.1              |
| 2526      | 63:01-6.3424(1)                      | 657                           | 390032.2   | 1381759.55 | _____                             | Картометрический; 0.1   | 63.1              |
| 2527      | 63:01-6.3424(1)                      | 658                           | 390030.55  | 1381757.85 | _____                             | Картометрический; 0.1   | 63.1              |
| 2528      | 63:01-6.3424(1)                      | 659                           | 390030.19  | 1381757.71 | _____                             | Картометрический; 0.1   | 63.1              |
| 2529      | 63:01-6.3424(1)                      | 660                           | 389968.18  | 1381678.98 | _____                             | Картометрический; 0.1   | 63.1              |

|      |                 |     |           |            |       |                       |      |
|------|-----------------|-----|-----------|------------|-------|-----------------------|------|
| 2530 | 63:01-6.3424(1) | 661 | 389968.1  | 1381677.7  | _____ | Картометрический; 0.1 | 63.1 |
| 2531 | 63:01-6.3424(1) | 662 | 389966.3  | 1381675.31 | _____ | Картометрический; 0.1 | 63.1 |
| 2532 | 63:01-6.3424(1) | 663 | 389964.64 | 1381674.47 | _____ | Картометрический; 0.1 | 63.1 |
| 2533 | 63:01-6.3424(1) | 664 | 389901.76 | 1381595.96 | _____ | Картометрический; 0.1 | 63.1 |
| 2534 | 63:01-6.3424(1) | 665 | 389901.7  | 1381595    | _____ | Картометрический; 0.1 | 63.1 |
| 2535 | 63:01-6.3424(1) | 666 | 389899.55 | 1381592.15 | _____ | Картометрический; 0.1 | 63.1 |

\_\_\_\_\_

полное наименование должности

М.П.

\_\_\_\_\_

подпись

\_\_\_\_\_

инициалы, фамилия

## Раздел 11

### КАДАСТРОВЫЙ ПЛАН ТЕРРИТОРИИ

Лист № 170раздела 11

Всего листов раздела 11: 478

Всего разделов: 11

Всего листов: 827

« 06 » июля 2021 г. № КУВИ-002/2021-83007525

Номер кадастрового квартала: 63:01:0913005

Сведения о характерных точках границ:

| Номер п/п | Реестровый (учетный, условный) номер | Обозначение характерных точек | Координаты |           | Описание закрепления на местности | Метод определения координат и средняя квадратическая погрешность положения характерной точки (M <sub>t</sub> ), м | Система координат |
|-----------|--------------------------------------|-------------------------------|------------|-----------|-----------------------------------|---|-------------------|
|           |                                      |                               | X          | Y         |                                   |   |                   |
| 1         | 2                                    | 3                             | 4          | 5         | 6                                 | 7   | 8                 |
| 2536      | 63:01-6.3424(1)                      | 667                           | 389898.24  | 1381591.5 | _____                             | Картометрический; 0.1   | 63.1              |
| 2537      | 63:01-6.3424(1)                      | 668                           | 389870.94  | 1381556.3 | _____                             | Картометрический; 0.1   | 63.1              |

|      |                 |     |           |            |       |                       |      |
|------|-----------------|-----|-----------|------------|-------|-----------------------|------|
| 2538 | 63:01-6.3424(1) | 669 | 389870.9  | 1381555.85 | _____ | Картометрический; 0.1 | 63.1 |
| 2539 | 63:01-6.3424(1) | 670 | 389868.75 | 1381553.25 | _____ | Картометрический; 0.1 | 63.1 |
| 2540 | 63:01-6.3424(1) | 671 | 389868.47 | 1381553.11 | _____ | Картометрический; 0.1 | 63.1 |
| 2541 | 63:01-6.3424(1) | 672 | 389801.78 | 1381469.88 | _____ | Картометрический; 0.1 | 63.1 |
| 2542 | 63:01-6.3424(1) | 673 | 389801.75 | 1381469.35 | _____ | Картометрический; 0.1 | 63.1 |
| 2543 | 63:01-6.3424(1) | 674 | 389799.5  | 1381466.36 | _____ | Картометрический; 0.1 | 63.1 |
| 2544 | 63:01-6.3424(1) | 675 | 389798.73 | 1381465.97 | _____ | Картометрический; 0.1 | 63.1 |
| 2545 | 63:01-6.3424(1) | 676 | 389766.32 | 1381423.48 | _____ | Картометрический; 0.1 | 63.1 |
| 2546 | 63:01-6.3424(1) | 677 | 389766.25 | 1381422.7  | _____ | Картометрический; 0.1 | 63.1 |
| 2547 | 63:01-6.3424(1) | 678 | 389764.4  | 1381420.5  | _____ | Картометрический; 0.1 | 63.1 |
| 2548 | 63:01-6.3424(1) | 679 | 389762.1  | 1381419.45 | _____ | Картометрический; 0.1 | 63.1 |
| 2549 | 63:01-6.3424(1) | 680 | 389760.45 | 1381419.95 | _____ | Картометрический; 0.1 | 63.1 |
| 2550 | 63:01-6.3424(1) | 681 | 389758.65 | 1381421.15 | _____ | Картометрический; 0.1 | 63.1 |

\_\_\_\_\_

полное наименование должности

М.П.

\_\_\_\_\_

подпись

\_\_\_\_\_

инициалы, фамилия

## Раздел 11

### КАДАСТРОВЫЙ ПЛАН ТЕРРИТОРИИ

Лист № 171 раздела 11

Всего листов раздела 11: 478

Всего разделов: 11

Всего листов: 827

« 06 » июля 2021 г. № КУВИ-002/2021-83007525

Номер кадастрового квартала: 63:01:0913005

Сведения о характерных точках границ:

| Номер п/п | Реестровый (учетный, условный) номер | Обозначение характерных точек | Координаты |            | Описание закрепления на местности | Метод определения координат и средняя квадратическая погрешность положения характерной точки (Mt), м | Система координат |
|-----------|--------------------------------------|-------------------------------|------------|------------|-----------------------------------|--|-------------------|
|           |                                      |                               | X          | Y          |                                   |  |                   |
| 1         | 2                                    | 3                             | 4          | 5          | 6                                 | 7  | 8                 |
| 2551      | 63:01-6.3424(1)                      | 682                           | 389758.35  | 1381422.43 | _____                             | Картометрический; 0.1  | 63.1              |
| 2552      | 63:01-6.3424(1)                      | 683                           | 389715.4   | 1381455    | _____                             | Картометрический; 0.1  | 63.1              |
| 2553      | 63:01-6.3424(1)                      | 684                           | 389700.35  | 1381435.69 | _____                             | Картометрический; 0.1  | 63.1              |
| 2554      | 63:01-6.3424(1)                      | 685                           | 389707.95  | 1381429.45 | _____                             | Картометрический; 0.1  | 63.1              |
| 2555      | 63:01-6.3424(1)                      | 686                           | 389708.8   | 1381428.41 | _____                             | Картометрический; 0.1  | 63.1              |
| 2556      | 63:01-6.3424(1)                      | 687                           | 389708.5   | 1381424.24 | _____                             | Картометрический; 0.1  | 63.1              |
| 2557      | 63:01-6.3424(1)                      | 688                           | 389670.25  | 1381374.65 | _____                             | Картометрический; 0.1  | 63.1              |
| 2558      | 63:01-6.3424(1)                      | 689                           | 389667.3   | 1381373.21 | _____                             | Картометрический; 0.1  | 63.1              |
| 2559      | 63:01-6.3424(1)                      | 690                           | 389664.9   | 1381374.05 | _____                             | Картометрический; 0.1  | 63.1              |
| 2560      | 63:01-6.3424(1)                      | 691                           | 389657.25  | 1381380.4  | _____                             | Картометрический; 0.1  | 63.1              |
| 2561      | 63:01-6.3424(1)                      | 692                           | 389637.03  | 1381354.34 | _____                             | Картометрический; 0.1  | 63.1              |
| 2562      | 63:01-6.3424(1)                      | 693                           | 389636.9   | 1381352.89 | _____                             | Картометрический; 0.1  | 63.1              |
| 2563      | 63:01-6.3424(1)                      | 694                           | 389634.65  | 1381350.16 | _____                             | Картометрический; 0.1  | 63.1              |
| 2564      | 63:01-6.3424(1)                      | 695                           | 389632.35  | 1381349.06 | _____                             | Картометрический; 0.1  | 63.1              |
| 2565      | 63:01-6.3424(1)                      | 696                           | 389630.35  | 1381349.84 | _____                             | Картометрический; 0.1  | 63.1              |

\_\_\_\_\_

полное наименование должности

М.П.

\_\_\_\_\_

подпись

\_\_\_\_\_

инициалы, фамилия

## КАДАСТРОВЫЙ ПЛАН ТЕРРИТОРИИ

Лист № 172 раздела 11

Всего листов раздела 11: 478

Всего разделов: 11

Всего листов: 827

« 06 » июля 2021 г. № КУВИ-002/2021-83007525

Номер кадастрового квартала: 63:01:0913005

Сведения о характерных точках границ:

| Номер п/п | Реестровый (учетный, условный) номер | Обозначение характерных точек | Координаты |            | Описание закрепления на местности | Метод определения координат и средняя квадратическая погрешность положения характерной точки (Mt), м | Система координат |
|-----------|--------------------------------------|-------------------------------|------------|------------|-----------------------------------|--|-------------------|
|           |                                      |                               | X          | Y          |                                   |  |                   |
| 1         | 2                                    | 3                             | 4          | 5          | 6                                 | 7  | 8                 |
| 2566      | 63:01-6.3424(1)                      | 697                           | 389628.2   | 1381351.81 | _____                             | Картометрический; 0.1  | 63.1              |
| 2567      | 63:01-6.3424(1)                      | 698                           | 389628.04  | 1381352.79 | _____                             | Картометрический; 0.1  | 63.1              |
| 2568      | 63:01-6.3424(1)                      | 699                           | 389606.2   | 1381367.45 | _____                             | Картометрический; 0.1  | 63.1              |
| 2569      | 63:01-6.3424(1)                      | 700                           | 389588.21  | 1381346.05 | _____                             | Картометрический; 0.1  | 63.1              |
| 2570      | 63:01-6.3424(1)                      | 701                           | 389588.5   | 1381345.7  | _____                             | Картометрический; 0.1  | 63.1              |
| 2571      | 63:01-6.3424(1)                      | 702                           | 389588.41  | 1381343.67 | _____                             | Картометрический; 0.1  | 63.1              |
| 2572      | 63:01-6.3424(1)                      | 703                           | 389603.35  | 1381331.96 | _____                             | Картометрический; 0.1  | 63.1              |
| 2573      | 63:01-6.3424(1)                      | 704                           | 389607.75  | 1381332.45 | _____                             | Картометрический; 0.1  | 63.1              |
| 2574      | 63:01-6.3424(1)                      | 705                           | 389610.75  | 1381330.16 | _____                             | Картометрический; 0.1  | 63.1              |
| 2575      | 63:01-6.3424(1)                      | 706                           | 389611.85  | 1381328.91 | _____                             | Картометрический; 0.1  | 63.1              |
| 2576      | 63:01-6.3424(1)                      | 707                           | 389611.65  | 1381325.4  | _____                             | Картометрический; 0.1  | 63.1              |
| 2577      | 63:01-6.3424(1)                      | 708                           | 389630.4   | 1381310.56 | _____                             | Картометрический; 0.1  | 63.1              |
| 2578      | 63:01-6.3424(1)                      | 709                           | 389686.33  | 1381267.18 | _____                             | Картометрический; 0.1  | 63.1              |
| 2579      | 63:01-6.3424(1)                      | 710                           | 389686.85  | 1381267.21 | _____                             | Картометрический; 0.1  | 63.1              |

|      |                 |     |           |            |       |                       |      |
|------|-----------------|-----|-----------|------------|-------|-----------------------|------|
| 2580 | 63:01-6.3424(1) | 711 | 389689.85 | 1381264.55 | _____ | Картометрический; 0.1 | 63.1 |
|------|-----------------|-----|-----------|------------|-------|-----------------------|------|

\_\_\_\_\_

полное наименование должности

М.П.

\_\_\_\_\_

подпись

\_\_\_\_\_

инициалы, фамилия

## Раздел 11

### КАДАСТРОВЫЙ ПЛАН ТЕРРИТОРИИ

Лист № 173раздела 11

Всего листов раздела 11: 478

Всего разделов: 11

Всего листов: 827

« 06 » июля 2021 г. № КУВИ-002/2021-83007525

Номер кадастрового квартала: 63:01:0913005

Сведения о характерных точках границ:

| Номер п/п | Реестровый (учетный, условный) номер | Обозначение характерных точек | Координаты |            | Описание закрепления на местности | Метод определения координат и средняя квадратическая погрешность положения характерной точки (M <sub>t</sub> ), м | Система координат |
|-----------|--------------------------------------|-------------------------------|------------|------------|-----------------------------------|---|-------------------|
|           |                                      |                               | X          | Y          |                                   |   |                   |
| 1         | 2                                    | 3                             | 4          | 5          | 6                                 | 7   | 8                 |
| 2581      | 63:01-6.3424(1)                      | 712                           | 389690.21  | 1381264.1  | _____                             | Картометрический; 0.1   | 63.1              |
| 2582      | 63:01-6.3424(1)                      | 713                           | 389742.25  | 1381222.4  | _____                             | Картометрический; 0.1   | 63.1              |
| 2583      | 63:01-6.3424(1)                      | 714                           | 389744.7   | 1381220.86 | _____                             | Картометрический; 0.1   | 63.1              |
| 2584      | 63:01-6.3424(1)                      | 715                           | 389745.7   | 1381219.8  | _____                             | Картометрический; 0.1   | 63.1              |
| 2585      | 63:01-6.3424(1)                      | 716                           | 389745.69  | 1381219.68 | _____                             | Картометрический; 0.1   | 63.1              |
| 2586      | 63:01-6.3424(1)                      | 717                           | 389856.68  | 1381133.82 | _____                             | Картометрический; 0.1   | 63.1              |
| 2587      | 63:01-6.3424(1)                      | 718                           | 389857     | 1381133.85 | _____                             | Картометрический; 0.1   | 63.1              |





|      |                 |     |           |            |       |                       |      |
|------|-----------------|-----|-----------|------------|-------|-----------------------|------|
| 2596 | 63:01-6.3424(1) | 727 | 390277.35 | 1380789.94 | _____ | Картометрический; 0.1 | 63.1 |
| 2597 | 63:01-6.3424(1) | 728 | 390167.76 | 1380876.16 | _____ | Картометрический; 0.1 | 63.1 |
| 2598 | 63:01-6.3424(1) | 729 | 390167.65 | 1380876.11 | _____ | Картометрический; 0.1 | 63.1 |
| 2599 | 63:01-6.3424(1) | 730 | 390165.95 | 1380876.66 | _____ | Картометрический; 0.1 | 63.1 |
| 2600 | 63:01-6.3424(1) | 731 | 390159.45 | 1380881.21 | _____ | Картометрический; 0.1 | 63.1 |
| 2601 | 63:01-6.3424(1) | 732 | 390159.03 | 1380883.07 | _____ | Картометрический; 0.1 | 63.1 |
| 2602 | 63:01-6.3424(1) | 733 | 390077.13 | 1380948.17 | _____ | Картометрический; 0.1 | 63.1 |
| 2603 | 63:01-6.3424(1) | 734 | 390075.55 | 1380948.75 | _____ | Картометрический; 0.1 | 63.1 |
| 2604 | 63:01-6.3424(1) | 735 | 390071.55 | 1380952.05 | _____ | Картометрический; 0.1 | 63.1 |
| 2605 | 63:01-6.3424(1) | 736 | 390071.43 | 1380952.69 | _____ | Картометрический; 0.1 | 63.1 |
| 2606 | 63:01-6.3424(1) | 737 | 389856.07 | 1381123.64 | _____ | Картометрический; 0.1 | 63.1 |
| 2607 | 63:01-6.3424(1) | 738 | 389855.25 | 1381123.96 | _____ | Картометрический; 0.1 | 63.1 |
| 2608 | 63:01-6.3424(1) | 739 | 389851.45 | 1381127.09 | _____ | Картометрический; 0.1 | 63.1 |
| 2609 | 63:01-6.3424(1) | 740 | 389851.41 | 1381127.3  | _____ | Картометрический; 0.1 | 63.1 |
| 2610 | 63:01-6.3424(1) | 741 | 389740.12 | 1381213.41 | _____ | Картометрический; 0.1 | 63.1 |

\_\_\_\_\_

полное наименование должности

М.П.

\_\_\_\_\_

подпись

\_\_\_\_\_

инициалы, фамилия

## Раздел 11

### КАДАСТРОВЫЙ ПЛАН ТЕРРИТОРИИ

Лист № 175раздела 11

Всего листов раздела 11: 478

Всего разделов: 11

Всего листов: 827

« 06 » июля 2021 г. № КУВИ-002/2021-83007525

Номер кадастрового квартала: 63:01:0913005

Сведения о характерных точках границ:

| Номер п/п | Реестровый (учетный, условный) номер | Обозначение характерных точек | Координаты |            | Описание закрепления на местности | Метод определения координат и средняя квадратическая погрешность положения характерной точки (Mt), м | Система координат |
|-----------|--------------------------------------|-------------------------------|------------|------------|-----------------------------------|--|-------------------|
|           |                                      |                               | X          | Y          |                                   |  |                   |
| 1         | 2                                    | 3                             | 4          | 5          | 6                                 | 7  | 8                 |
| 2611      | 63:01-6.3424(1)                      | 742                           | 389739.5   | 1381213.6  | _____                             | Картометрический; 0.1  | 63.1              |
| 2612      | 63:01-6.3424(1)                      | 743                           | 389737.3   | 1381215.2  | _____                             | Картометрический; 0.1  | 63.1              |
| 2613      | 63:01-6.3424(1)                      | 744                           | 389737.2   | 1381215.71 | _____                             | Картометрический; 0.1  | 63.1              |
| 2614      | 63:01-6.3424(1)                      | 745                           | 389685.77  | 1381256.93 | _____                             | Картометрический; 0.1  | 63.1              |
| 2615      | 63:01-6.3424(1)                      | 746                           | 389685.45  | 1381256.8  | _____                             | Картометрический; 0.1  | 63.1              |
| 2616      | 63:01-6.3424(1)                      | 747                           | 389683.45  | 1381257.56 | _____                             | Картометрический; 0.1  | 63.1              |
| 2617      | 63:01-6.3424(1)                      | 748                           | 389680.55  | 1381260.1  | _____                             | Картометрический; 0.1  | 63.1              |
| 2618      | 63:01-6.3424(1)                      | 749                           | 389680.38  | 1381261.2  | _____                             | Картометрический; 0.1  | 63.1              |
| 2619      | 63:01-6.3424(1)                      | 750                           | 389630.4   | 1381299.89 | _____                             | Картометрический; 0.1  | 63.1              |
| 2620      | 63:01-6.3424(1)                      | 751                           | 389628.55  | 1381300.55 | _____                             | Картометрический; 0.1  | 63.1              |
| 2621      | 63:01-6.3424(1)                      | 752                           | 389622.3   | 1381305.5  | _____                             | Картометрический; 0.1  | 63.1              |
| 2622      | 63:01-6.3424(1)                      | 753                           | 389622.13  | 1381306.39 | _____                             | Картометрический; 0.1  | 63.1              |
| 2623      | 63:01-6.3424(1)                      | 754                           | 389603.75  | 1381320.95 | _____                             | Картометрический; 0.1  | 63.1              |
| 2624      | 63:01-6.3424(1)                      | 755                           | 389603.4   | 1381322.65 | _____                             | Картометрический; 0.1  | 63.1              |
| 2625      | 63:01-6.3424(1)                      | 756                           | 389603.2   | 1381322.56 | _____                             | Картометрический; 0.1  | 63.1              |

\_\_\_\_\_

полное наименование должности

М.П.

\_\_\_\_\_

подпись

\_\_\_\_\_

инициалы, фамилия

## КАДАСТРОВЫЙ ПЛАН ТЕРРИТОРИИ

Лист № 176раздела 11

Всего листов раздела 11: 478

Всего разделов: 11

Всего листов: 827

« 06 » июля 2021 г. № КУВИ-002/2021-83007525

Номер кадастрового квартала: 63:01:0913005

Сведения о характерных точках границ:

| Номер п/п | Реестровый (учетный, условный) номер | Обозначение характерных точек | Координаты |            | Описание закрепления на местности | Метод определения координат и средняя квадратическая погрешность положения характерной точки (M <sub>t</sub> ), м | Система координат |
|-----------|--------------------------------------|-------------------------------|------------|------------|-----------------------------------|---|-------------------|
|           |                                      |                               | X          | Y          |                                   |   |                   |
| 1         | 2                                    | 3                             | 4          | 5          | 6                                 | 7   | 8                 |
| 2626      | 63:01-6.3424(1)                      | 757                           | 389600.6   | 1381323.45 | _____                             | Картометрический; 0.1   | 63.1              |
| 2627      | 63:01-6.3424(1)                      | 758                           | 389583.5   | 1381336.86 | _____                             | Картометрический; 0.1   | 63.1              |
| 2628      | 63:01-6.3424(1)                      | 759                           | 389582.4   | 1381336.3  | _____                             | Картометрический; 0.1   | 63.1              |
| 2629      | 63:01-6.3424(1)                      | 760                           | 389581.46  | 1381336.62 | _____                             | Картометрический; 0.1   | 63.1              |
| 2630      | 63:01-6.3424(1)                      | 761                           | 389581.1   | 1381336.04 | _____                             | Картометрический; 0.1   | 63.1              |
| 2631      | 63:01-6.3424(1)                      | 762                           | 389580.9   | 1381335.81 | _____                             | Картометрический; 0.1   | 63.1              |
| 2632      | 63:01-6.3424(1)                      | 763                           | 389517.35  | 1381249.41 | _____                             | Картометрический; 0.1   | 63.1              |
| 2633      | 63:01-6.3424(1)                      | 764                           | 389525.65  | 1381243.44 | _____                             | Картометрический; 0.1   | 63.1              |
| 2634      | 63:01-6.3424(1)                      | 765                           | 389526.7   | 1381242.25 | _____                             | Картометрический; 0.1   | 63.1              |
| 2635      | 63:01-6.3424(1)                      | 766                           | 389526.45  | 1381238.15 | _____                             | Картометрический; 0.1   | 63.1              |
| 2636      | 63:01-6.3424(1)                      | 767                           | 389499.2   | 1381201.2  | _____                             | Картометрический; 0.1   | 63.1              |
| 2637      | 63:01-6.3424(1)                      | 768                           | 389572.41  | 1381145.33 | _____                             | Картометрический; 0.1   | 63.1              |

|      |                 |     |           |            |       |                       |      |
|------|-----------------|-----|-----------|------------|-------|-----------------------|------|
| 2638 | 63:01-6.3424(1) | 769 | 389573.25 | 1381145.45 | _____ | Картометрический; 0.1 | 63.1 |
| 2639 | 63:01-6.3424(1) | 770 | 389576.05 | 1381143.45 | _____ | Картометрический; 0.1 | 63.1 |
| 2640 | 63:01-6.3424(1) | 771 | 389576.9  | 1381142.5  | _____ | Картометрический; 0.1 | 63.1 |

\_\_\_\_\_

полное наименование должности

М.П.

\_\_\_\_\_

подпись

\_\_\_\_\_

инициалы, фамилия

## Раздел 11

### КАДАСТРОВЫЙ ПЛАН ТЕРРИТОРИИ

Лист № 177раздела 11

Всего листов раздела 11: 478

Всего разделов: 11

Всего листов: 827

« 06 » июля 2021 г. № КУВИ-002/2021-83007525

Номер кадастрового квартала: 63:01:0913005

Сведения о характерных точках границ:

| Номер п/п | Реестровый (учетный, условный) номер | Обозначение характерных точек | Координаты |            | Описание закрепления на местности | Метод определения координат и средняя квадратическая погрешность положения характерной точки (Mt), м | Система координат |
|-----------|--------------------------------------|-------------------------------|------------|------------|-----------------------------------|--|-------------------|
|           |                                      |                               | X          | Y          |                                   |  |                   |
| 1         | 2                                    | 3                             | 4          | 5          | 6                                 | 7  | 8                 |
| 2641      | 63:01-6.3424(1)                      | 772                           | 389576.55  | 1381139.05 | _____                             | Картометрический; 0.1  | 63.1              |
| 2642      | 63:01-6.3424(1)                      | 773                           | 389574.4   | 1381136.55 | _____                             | Картометрический; 0.1  | 63.1              |
| 2643      | 63:01-6.3424(1)                      | 774                           | 389572.4   | 1381135.62 | _____                             | Картометрический; 0.1  | 63.1              |
| 2644      | 63:01-6.3424(1)                      | 775                           | 389517.83  | 1381065.71 | _____                             | Картометрический; 0.1  | 63.1              |
| 2645      | 63:01-6.3424(1)                      | 776                           | 389517.7   | 1381064.21 | _____                             | Картометрический; 0.1  | 63.1              |



| 1    | 2               | 3   | 4         | 5          | 6     | положения характерной точки (Mt), м | 8    |
|------|-----------------|-----|-----------|------------|-------|-------------------------------------|------|
| 2656 | 63:01-6.3424(1) | 787 | 389287.92 | 1380774.24 | _____ | Картометрический; 0.1               | 63.1 |
| 2657 | 63:01-6.3424(1) | 788 | 389287.8  | 1380772.86 | _____ | Картометрический; 0.1               | 63.1 |
| 2658 | 63:01-6.3424(1) | 789 | 389285.4  | 1380770.05 | _____ | Картометрический; 0.1               | 63.1 |
| 2659 | 63:01-6.3424(1) | 790 | 389284.22 | 1380769.51 | _____ | Картометрический; 0.1               | 63.1 |
| 2660 | 63:01-6.3424(1) | 791 | 389204.55 | 1380667.11 | _____ | Картометрический; 0.1               | 63.1 |
| 2661 | 63:01-6.3424(1) | 792 | 389204.54 | 1380666.92 | _____ | Картометрический; 0.1               | 63.1 |
| 2662 | 63:01-6.3424(1) | 793 | 389213.79 | 1380658.59 | _____ | Картометрический; 0.1               | 63.1 |
| 2663 | 63:01-6.3424(1) | 794 | 389214.95 | 1380658.69 | _____ | Картометрический; 0.1               | 63.1 |
| 2664 | 63:01-6.3424(1) | 795 | 389221    | 1380653.65 | _____ | Картометрический; 0.1               | 63.1 |
| 2665 | 63:01-6.3424(1) | 796 | 389221.7  | 1380652.85 | _____ | Картометрический; 0.1               | 63.1 |
| 2666 | 63:01-6.3424(1) | 797 | 389221.59 | 1380652    | _____ | Картометрический; 0.1               | 63.1 |
| 2667 | 63:01-6.3424(1) | 798 | 389257.63 | 1380623.48 | _____ | Картометрический; 0.1               | 63.1 |
| 2668 | 63:01-6.3424(1) | 799 | 389258.4  | 1380623.6  | _____ | Картометрический; 0.1               | 63.1 |
| 2669 | 63:01-6.3424(1) | 800 | 389260.4  | 1380622.1  | _____ | Картометрический; 0.1               | 63.1 |
| 2670 | 63:01-6.3424(1) | 801 | 389261.2  | 1380621.21 | _____ | Картометрический; 0.1               | 63.1 |

\_\_\_\_\_

полное наименование должности

М.П.

\_\_\_\_\_

подпись

\_\_\_\_\_

инициалы, фамилия

**Раздел 11**

**КАДАСТРОВЫЙ ПЛАН ТЕРРИТОРИИ**

Лист № 179 раздела 11

Всего листов раздела 11: 478

Всего разделов: 11

Всего листов: 827

« 06 » июля 2021 г. № КУВИ-002/2021-83007525

Номер кадастрового квартала: 63:01:0913005

Сведения о характерных точках границ:

| Номер п/п | Реестровый (учетный, условный) номер | Обозначение характерных точек | Координаты |            | Описание закрепления на местности | Метод определения координат и средняя квадратическая погрешность положения характерной точки (Mt), м | Система координат |
|-----------|--------------------------------------|-------------------------------|------------|------------|-----------------------------------|--|-------------------|
|           |                                      |                               | X          | Y          |                                   |  |                   |
| 1         | 2                                    | 3                             | 4          | 5          | 6                                 | 7  | 8                 |
| 2671      | 63:01-6.3424(1)                      | 802                           | 389261.17  | 1380620.7  | _____                             | Картометрический; 0.1  | 63.1              |
| 2672      | 63:01-6.3424(1)                      | 803                           | 389319.32  | 1380574.87 | _____                             | Картометрический; 0.1  | 63.1              |
| 2673      | 63:01-6.3424(1)                      | 804                           | 389320.1   | 1380574.96 | _____                             | Картометрический; 0.1  | 63.1              |
| 2674      | 63:01-6.3424(1)                      | 805                           | 389323.2   | 1380572.5  | _____                             | Картометрический; 0.1  | 63.1              |
| 2675      | 63:01-6.3424(1)                      | 806                           | 389323.95  | 1380571.66 | _____                             | Картометрический; 0.1  | 63.1              |
| 2676      | 63:01-6.3424(1)                      | 807                           | 389323.91  | 1380571.24 | _____                             | Картометрический; 0.1  | 63.1              |
| 2677      | 63:01-6.3424(1)                      | 808                           | 389372.22  | 1380533.16 | _____                             | Картометрический; 0.1  | 63.1              |
| 2678      | 63:01-6.3424(1)                      | 809                           | 389372.95  | 1380533.24 | _____                             | Картометрический; 0.1  | 63.1              |
| 2679      | 63:01-6.3424(1)                      | 810                           | 389376.35  | 1380530.4  | _____                             | Картометрический; 0.1  | 63.1              |
| 2680      | 63:01-6.3424(1)                      | 811                           | 389377     | 1380529.6  | _____                             | Картометрический; 0.1  | 63.1              |
| 2681      | 63:01-6.3424(1)                      | 812                           | 389377     | 1380529.41 | _____                             | Картометрический; 0.1  | 63.1              |
| 2682      | 63:01-6.3424(1)                      | 813                           | 389422.25  | 1380493.84 | _____                             | Картометрический; 0.1  | 63.1              |
| 2683      | 63:01-6.3424(1)                      | 814                           | 389422.4   | 1380493.85 | _____                             | Картометрический; 0.1  | 63.1              |
| 2684      | 63:01-6.3424(1)                      | 815                           | 389425.1   | 1380491.8  | _____                             | Картометрический; 0.1  | 63.1              |
| 2685      | 63:01-6.3424(1)                      | 816                           | 389425.74  | 1380491.09 | _____                             | Картометрический; 0.1  | 63.1              |

\_\_\_\_\_

полное наименование должности

М.П.

\_\_\_\_\_

подпись

\_\_\_\_\_

инициалы, фамилия

## Раздел 11

### КАДАСТРОВЫЙ ПЛАН ТЕРРИТОРИИ

Лист № 180раздела 11

Всего листов раздела 11: 478

Всего разделов: 11

Всего листов: 827

« 06 » июля 2021 г. № КУВИ-002/2021-83007525

Номер кадастрового квартала: 63:01:0913005

Сведения о характерных точках границ:

| Номер п/п | Реестровый (учетный, условный) номер | Обозначение характерных точек | Координаты |            | Описание закрепления на местности | Метод определения координат и средняя квадратическая погрешность положения характерной точки (M <sub>t</sub> ), м | Система координат |
|-----------|--------------------------------------|-------------------------------|------------|------------|-----------------------------------|---|-------------------|
|           |                                      |                               | X          | Y          |                                   |   |                   |
| 1         | 2                                    | 3                             | 4          | 5          | 6                                 | 7   | 8                 |
| 2686      | 63:01-6.3424(1)                      | 817                           | 389475.13  | 1380452.23 | _____                             | Картометрический; 0.1   | 63.1              |
| 2687      | 63:01-6.3424(1)                      | 818                           | 389513.3   | 1380501.7  | _____                             | Картометрический; 0.1   | 63.1              |
| 2688      | 63:01-6.3424(1)                      | 819                           | 389513.4   | 1380501.81 | _____                             | Картометрический; 0.1   | 63.1              |
| 2689      | 63:01-6.3424(1)                      | 820                           | 389566.25  | 1380566.09 | _____                             | Картометрический; 0.1   | 63.1              |
| 2690      | 63:01-6.3424(1)                      | 821                           | 389595.75  | 1380602.8  | _____                             | Картометрический; 0.1   | 63.1              |
| 2691      | 63:01-6.3424(1)                      | 822                           | 389601.15  | 1380598.5  | _____                             | Картометрический; 0.1   | 63.1              |
| 2692      | 63:01-6.3424(1)                      | 823                           | 389571.6   | 1380561.71 | _____                             | Картометрический; 0.1   | 63.1              |
| 2693      | 63:01-6.3424(1)                      | 824                           | 389518.75  | 1380497.45 | _____                             | Картометрический; 0.1   | 63.1              |
| 2694      | 63:01-6.3424(1)                      | 825                           | 389480.45  | 1380447.8  | _____                             | Картометрический; 0.1   | 63.1              |



|      |                 |     |           |            |       |                       |      |
|------|-----------------|-----|-----------|------------|-------|-----------------------|------|
| 2695 | 63:01-6.3424(1) | 826 | 389489.72 | 1380439.57 | _____ | Картометрический; 0.1 | 63.1 |
| 2696 | 63:01-6.3424(1) | 827 | 389490.75 | 1380439.65 | _____ | Картометрический; 0.1 | 63.1 |
| 2697 | 63:01-6.3424(1) | 828 | 389493.7  | 1380436.9  | _____ | Картометрический; 0.1 | 63.1 |
| 2698 | 63:01-6.3424(1) | 829 | 389494.25 | 1380436.2  | _____ | Картометрический; 0.1 | 63.1 |
| 2699 | 63:01-6.3424(1) | 830 | 389493.9  | 1380432.75 | _____ | Картометрический; 0.1 | 63.1 |
| 2700 | 63:01-6.3424(1) | 831 | 389492    | 1380430.55 | _____ | Картометрический; 0.1 | 63.1 |

\_\_\_\_\_

полное наименование должности

М.П.

\_\_\_\_\_

подпись

\_\_\_\_\_

инициалы, фамилия

## Раздел 11

### КАДАСТРОВЫЙ ПЛАН ТЕРРИТОРИИ

Лист № 181раздела 11

Всего листов раздела 11: 478

Всего разделов: 11

Всего листов: 827

« 06 » июля 2021 г. № КУВИ-002/2021-83007525

Номер кадастрового квартала: 63:01:0913005

Сведения о характерных точках границ:

| Номер п/п | Реестровый (учетный, условный) номер | Обозначение характерных точек | Координаты |            | Описание закрепления на местности | Метод определения координат и средняя квадратическая погрешность положения характерной точки (M <sub>t</sub> ), м | Система координат |
|-----------|--------------------------------------|-------------------------------|------------|------------|-----------------------------------|---|-------------------|
|           |                                      |                               | X          | Y          |                                   |   |                   |
| 1         | 2                                    | 3                             | 4          | 5          | 6                                 | 7   | 8                 |
| 2701      | 63:01-6.3424(1)                      | 832                           | 389489.74  | 1380429.51 | _____                             | Картометрический; 0.1   | 63.1              |
| 2702      | 63:01-6.3424(1)                      | 833                           | 389439.3   | 1380364.65 | _____                             | Картометрический; 0.1   | 63.1              |

|      |                 |     |           |            |       |                       |      |
|------|-----------------|-----|-----------|------------|-------|-----------------------|------|
| 2703 | 63:01-6.3424(1) | 834 | 389439.15 | 1380362.2  | _____ | Картометрический; 0.1 | 63.1 |
| 2704 | 63:01-6.3424(1) | 835 | 389435.85 | 1380357.9  | _____ | Картометрический; 0.1 | 63.1 |
| 2705 | 63:01-6.3424(1) | 836 | 389433.45 | 1380356.76 | _____ | Картометрический; 0.1 | 63.1 |
| 2706 | 63:01-6.3424(1) | 837 | 389433.02 | 1380356.89 | _____ | Картометрический; 0.1 | 63.1 |
| 2707 | 63:01-6.3424(1) | 838 | 389416.06 | 1380335.46 | _____ | Картометрический; 0.1 | 63.1 |
| 2708 | 63:01-6.3424(1) | 839 | 389361.4  | 1380265.88 | _____ | Картометрический; 0.1 | 63.1 |
| 2709 | 63:01-6.3424(1) | 840 | 389361.25 | 1380264.2  | _____ | Картометрический; 0.1 | 63.1 |
| 2710 | 63:01-6.3424(1) | 841 | 389359.35 | 1380261.96 | _____ | Картометрический; 0.1 | 63.1 |
| 2711 | 63:01-6.3424(1) | 842 | 389358.05 | 1380261.36 | _____ | Картометрический; 0.1 | 63.1 |
| 2712 | 63:01-6.3424(1) | 843 | 389285.83 | 1380169.71 | _____ | Картометрический; 0.1 | 63.1 |
| 2713 | 63:01-6.3424(1) | 844 | 389283    | 1380168.34 | _____ | Картометрический; 0.1 | 63.1 |
| 2714 | 63:01-6.3424(1) | 845 | 389280.91 | 1380169.01 | _____ | Картометрический; 0.1 | 63.1 |
| 2715 | 63:01-6.3424(1) | 846 | 389248.23 | 1380192.42 | _____ | Картометрический; 0.1 | 63.1 |

\_\_\_\_\_

полное наименование должности

М.П.

\_\_\_\_\_

подпись

\_\_\_\_\_

инициалы, фамилия

## Раздел 11

### КАДАСТРОВЫЙ ПЛАН ТЕРРИТОРИИ

Лист № 182 раздела 11

Всего листов раздела 11: 478

Всего разделов: 11

Всего листов: 827

« 06 » июля 2021 г. № КУВИ-002/2021-83007525

Номер кадастрового квартала: 63:01:0913005

Сведения о характерных точках границ:

| Номер п/п | Реестровый (учетный, условный) номер | Обозначение характерных точек | Координаты |            | Описание закрепления на местности | Метод определения координат и средняя квадратическая погрешность положения характерной точки (Mt), м | Система координат |
|-----------|--------------------------------------|-------------------------------|------------|------------|-----------------------------------|--|-------------------|
|           |                                      |                               | X          | Y          |                                   |  |                   |
| 1         | 2                                    | 3                             | 4          | 5          | 6                                 | 7  | 8                 |
| 2716      | 63:01-6.3424(1)                      | 847                           | 389248.15  | 1380192.3  | _____                             | Картометрический; 0.1  | 63.1              |
| 2717      | 63:01-6.3424(1)                      | 848                           | 389245.7   | 1380191.01 | _____                             | Картометрический; 0.1  | 63.1              |
| 2718      | 63:01-6.3424(1)                      | 849                           | 389245.11  | 1380191.2  | _____                             | Картометрический; 0.1  | 63.1              |
| 2719      | 63:01-6.3424(1)                      | 850                           | 389225.15  | 1380162.46 | _____                             | Картометрический; 0.1  | 63.1              |
| 2720      | 63:01-6.3424(1)                      | 851                           | 389225.6   | 1380161.95 | _____                             | Картометрический; 0.1  | 63.1              |
| 2721      | 63:01-6.3424(1)                      | 852                           | 389225.55  | 1380161.28 | _____                             | Картометрический; 0.1  | 63.1              |
| 2722      | 63:01-6.3424(1)                      | 853                           | 389266.4   | 1380127.75 | _____                             | Картометрический; 0.1  | 63.1              |
| 2723      | 63:01-6.3424(1)                      | 854                           | 389419.81  | 1380009.24 | _____                             | Картометрический; 0.1  | 63.1              |
| 2724      | 63:01-6.3424(1)                      | 855                           | 389421.1   | 1380009.45 | _____                             | Картометрический; 0.1  | 63.1              |
| 2725      | 63:01-6.3424(1)                      | 856                           | 389426.55  | 1380004.71 | _____                             | Картометрический; 0.1  | 63.1              |
| 2726      | 63:01-6.3424(1)                      | 857                           | 389427.2   | 1380003.95 | _____                             | Картометрический; 0.1  | 63.1              |
| 2727      | 63:01-6.3424(1)                      | 858                           | 389426.95  | 1380000.6  | _____                             | Картометрический; 0.1  | 63.1              |
| 2728      | 63:01-6.3424(1)                      | 859                           | 389423.8   | 1379996.6  | _____                             | Картометрический; 0.1  | 63.1              |
| 2729      | 63:01-6.3424(1)                      | 860                           | 389421.45  | 1379995.46 | _____                             | Картометрический; 0.1  | 63.1              |
| 2730      | 63:01-6.3424(1)                      | 861                           | 389420.23  | 1379995.86 | _____                             | Картометрический; 0.1  | 63.1              |

\_\_\_\_\_

полное наименование должности

М.П.

\_\_\_\_\_

подпись

\_\_\_\_\_

инициалы, фамилия

## КАДАСТРОВЫЙ ПЛАН ТЕРРИТОРИИ

Лист № 183 раздела 11

Всего листов раздела 11: 478

Всего разделов: 11

Всего листов: 827

« 06 » июля 2021 г. № КУВИ-002/2021-83007525

Номер кадастрового квартала: 63:01:0913005

Сведения о характерных точках границ:

| Номер п/п | Реестровый (учетный, условный) номер | Обозначение характерных точек | Координаты |            | Описание закрепления на местности | Метод определения координат и средняя квадратическая погрешность положения характерной точки (Mt), м | Система координат |
|-----------|--------------------------------------|-------------------------------|------------|------------|-----------------------------------|--|-------------------|
|           |                                      |                               | X          | Y          |                                   |  |                   |
| 1         | 2                                    | 3                             | 4          | 5          | 6                                 | 7  | 8                 |
| 2731      | 63:01-6.3424(1)                      | 862                           | 389389.65  | 1379958.21 | _____                             | Картометрический; 0.1  | 63.1              |
| 2732      | 63:01-6.3424(1)                      | 863                           | 389386.4   | 1379956.64 | _____                             | Картометрический; 0.1  | 63.1              |
| 2733      | 63:01-6.3424(1)                      | 864                           | 389383.95  | 1379957.45 | _____                             | Картометрический; 0.1  | 63.1              |
| 2734      | 63:01-6.3424(1)                      | 865                           | 389374.95  | 1379963.95 | _____                             | Картометрический; 0.1  | 63.1              |
| 2735      | 63:01-6.3424(1)                      | 866                           | 389349.15  | 1379929.3  | _____                             | Картометрический; 0.1  | 63.1              |
| 2736      | 63:01-6.3424(1)                      | 867                           | 389351.5   | 1379927.35 | _____                             | Картометрический; 0.1  | 63.1              |
| 2737      | 63:01-6.3424(1)                      | 868                           | 389352.55  | 1379926.2  | _____                             | Картометрический; 0.1  | 63.1              |
| 2738      | 63:01-6.3424(1)                      | 869                           | 389352.25  | 1379921.59 | _____                             | Картометрический; 0.1  | 63.1              |
| 2739      | 63:01-6.3424(1)                      | 870                           | 389339.71  | 1379904.79 | _____                             | Картометрический; 0.1  | 63.1              |
| 2740      | 63:01-6.3424(1)                      | 871                           | 389339.66  | 1379903.91 | _____                             | Картометрический; 0.1  | 63.1              |
| 2741      | 63:01-6.3424(1)                      | 872                           | 389360     | 1379887.58 | _____                             | Картометрический; 0.1  | 63.1              |
| 2742      | 63:01-6.3424(1)                      | 873                           | 389386.1   | 1379924.66 | _____                             | Картометрический; 0.1  | 63.1              |
| 2743      | 63:01-6.3424(1)                      | 874                           | 389391.7   | 1379920.66 | _____                             | Картометрический; 0.1  | 63.1              |
| 2744      | 63:01-6.3424(1)                      | 875                           | 389365.41  | 1379883.3  | _____                             | Картометрический; 0.1  | 63.1              |

|      |                 |     |          |           |       |                       |      |
|------|-----------------|-----|----------|-----------|-------|-----------------------|------|
| 2745 | 63:01-6.3424(1) | 876 | 389399.1 | 1379857.1 | _____ | Картометрический; 0.1 | 63.1 |
|------|-----------------|-----|----------|-----------|-------|-----------------------|------|

\_\_\_\_\_

полное наименование должности

М.П.

\_\_\_\_\_

подпись

\_\_\_\_\_

инициалы, фамилия

## Раздел 11

### КАДАСТРОВЫЙ ПЛАН ТЕРРИТОРИИ

Лист № 184раздела 11

Всего листов раздела 11: 478

Всего разделов: 11

Всего листов: 827

« 06 » июля 2021 г. № КУВИ-002/2021-83007525

Номер кадастрового квартала: 63:01:0913005

Сведения о характерных точках границ:

| Номер п/п | Реестровый (учетный, условный) номер | Обозначение характерных точек | Координаты |            | Описание закрепления на местности | Метод определения координат и средняя квадратическая погрешность положения характерной точки (M <sub>t</sub> ), м | Система координат |
|-----------|--------------------------------------|-------------------------------|------------|------------|-----------------------------------|---|-------------------|
|           |                                      |                               | X          | Y          |                                   |   |                   |
| 1         | 2                                    | 3                             | 4          | 5          | 6                                 | 7   | 8                 |
| 2746      | 63:01-6.3424(1)                      | 877                           | 389426.45  | 1379893.06 | _____                             | Картометрический; 0.1   | 63.1              |
| 2747      | 63:01-6.3424(1)                      | 878                           | 389431.95  | 1379888.85 | _____                             | Картометрический; 0.1   | 63.1              |
| 2748      | 63:01-6.3424(1)                      | 879                           | 389404.55  | 1379852.86 | _____                             | Картометрический; 0.1   | 63.1              |
| 2749      | 63:01-6.3424(1)                      | 880                           | 389439.02  | 1379825.54 | _____                             | Картометрический; 0.1   | 63.1              |
| 2750      | 63:01-6.3424(1)                      | 881                           | 389467.05  | 1379860.99 | _____                             | Картометрический; 0.1   | 63.1              |
| 2751      | 63:01-6.3424(1)                      | 882                           | 389472.65  | 1379856.5  | _____                             | Картометрический; 0.1   | 63.1              |
| 2752      | 63:01-6.3424(1)                      | 883                           | 389447.51  | 1379824.68 | _____                             | Картометрический; 0.1   | 63.1              |



|      |                 |     |           |            |       |                       |      |
|------|-----------------|-----|-----------|------------|-------|-----------------------|------|
| 2761 | 63:01-6.3424(1) | 892 | 389525.2  | 1379765.7  | _____ | Картометрический; 0.1 | 63.1 |
| 2762 | 63:01-6.3424(1) | 893 | 389525.65 | 1379763.75 | _____ | Картометрический; 0.1 | 63.1 |
| 2763 | 63:01-6.3424(1) | 894 | 389524.5  | 1379749    | _____ | Картометрический; 0.1 | 63.1 |
| 2764 | 63:01-6.3424(1) | 895 | 389522    | 1379704.05 | _____ | Картометрический; 0.1 | 63.1 |
| 2765 | 63:01-6.3424(1) | 896 | 389519.95 | 1379658.1  | _____ | Картометрический; 0.1 | 63.1 |
| 2766 | 63:01-6.3424(1) | 897 | 389513.05 | 1379658.39 | _____ | Картометрический; 0.1 | 63.1 |
| 2767 | 63:01-6.3424(1) | 898 | 389515.1  | 1379704.41 | _____ | Картометрический; 0.1 | 63.1 |
| 2768 | 63:01-6.3424(1) | 899 | 389517.6  | 1379749.49 | _____ | Картометрический; 0.1 | 63.1 |
| 2769 | 63:01-6.3424(1) | 900 | 389518.6  | 1379762.4  | _____ | Картометрический; 0.1 | 63.1 |
| 2770 | 63:01-6.3424(1) | 901 | 389499.55 | 1379777.2  | _____ | Картометрический; 0.1 | 63.1 |
| 2771 | 63:01-6.3424(1) | 902 | 389499.45 | 1379777.26 | _____ | Картометрический; 0.1 | 63.1 |
| 2772 | 63:01-6.3424(1) | 903 | 389470.25 | 1379801.05 | _____ | Картометрический; 0.1 | 63.1 |
| 2773 | 63:01-6.3424(1) | 904 | 389448.6  | 1379817.56 | _____ | Картометрический; 0.1 | 63.1 |
| 2774 | 63:01-6.3424(1) | 905 | 389444.5  | 1379815.4  | _____ | Картометрический; 0.1 | 63.1 |
| 2775 | 63:01-6.3424(1) | 906 | 389442.9  | 1379815    | _____ | Картометрический; 0.1 | 63.1 |

\_\_\_\_\_

полное наименование должности

М.П.

\_\_\_\_\_

подпись

\_\_\_\_\_

инициалы, фамилия

## Раздел 11

### КАДАСТРОВЫЙ ПЛАН ТЕРРИТОРИИ

Лист № 186раздела 11

Всего листов раздела 11: 478

Всего разделов: 11

Всего листов: 827

« 06 » июля 2021 г. № КУВИ-002/2021-83007525

Номер кадастрового квартала: 63:01:0913005

Сведения о характерных точках границ:

| Номер п/п | Реестровый (учетный, условный) номер | Обозначение характерных точек | Координаты |            | Описание закрепления на местности | Метод определения координат и средняя квадратическая погрешность положения характерной точки (Mt), м | Система координат |
|-----------|--------------------------------------|-------------------------------|------------|------------|-----------------------------------|--|-------------------|
|           |                                      |                               | X          | Y          |                                   |  |                   |
| 1         | 2                                    | 3                             | 4          | 5          | 6                                 | 7  | 8                 |
| 2776      | 63:01-6.3424(1)                      | 907                           | 389441     | 1379815.59 | _____                             | Картометрический; 0.1  | 63.1              |
| 2777      | 63:01-6.3424(1)                      | 908                           | 389437.78  | 1379817.82 | _____                             | Картометрический; 0.1  | 63.1              |
| 2778      | 63:01-6.3424(1)                      | 909                           | 389437.55  | 1379817.9  | _____                             | Картометрический; 0.1  | 63.1              |
| 2779      | 63:01-6.3424(1)                      | 910                           | 389397.6   | 1379849.54 | _____                             | Картометрический; 0.1  | 63.1              |
| 2780      | 63:01-6.3424(1)                      | 911                           | 389358.55  | 1379879.9  | _____                             | Картометрический; 0.1  | 63.1              |
| 2781      | 63:01-6.3424(1)                      | 912                           | 389335.46  | 1379898.42 | _____                             | Картометрический; 0.1  | 63.1              |
| 2782      | 63:01-6.3424(1)                      | 913                           | 389335.1   | 1379898.25 | _____                             | Картометрический; 0.1  | 63.1              |
| 2783      | 63:01-6.3424(1)                      | 914                           | 389334     | 1379898.62 | _____                             | Картометрический; 0.1  | 63.1              |
| 2784      | 63:01-6.3424(1)                      | 915                           | 389330.01  | 1379893.68 | _____                             | Картометрический; 0.1  | 63.1              |
| 2785      | 63:01-6.3424(1)                      | 916                           | 389332.3   | 1379893.95 | _____                             | Картометрический; 0.1  | 63.1              |
| 2786      | 63:01-6.3424(1)                      | 917                           | 389344.7   | 1379884.36 | _____                             | Картометрический; 0.1  | 63.1              |
| 2787      | 63:01-6.3424(1)                      | 918                           | 389345.45  | 1379883.49 | _____                             | Картометрический; 0.1  | 63.1              |
| 2788      | 63:01-6.3424(1)                      | 919                           | 389345.2   | 1379880.15 | _____                             | Картометрический; 0.1  | 63.1              |
| 2789      | 63:01-6.3424(1)                      | 920                           | 389322.55  | 1379851.25 | _____                             | Картометрический; 0.1  | 63.1              |
| 2790      | 63:01-6.3424(1)                      | 921                           | 389320.2   | 1379850.09 | _____                             | Картометрический; 0.1  | 63.1              |

\_\_\_\_\_

полное наименование должности

М.П.

\_\_\_\_\_

подпись

\_\_\_\_\_

инициалы, фамилия



## КАДАСТРОВЫЙ ПЛАН ТЕРРИТОРИИ

Лист № 187раздела 11

Всего листов раздела 11: 478

Всего разделов: 11

Всего листов: 827

« 06 » июля 2021 г. № КУВИ-002/2021-83007525

Номер кадастрового квартала: 63:01:0913005

Сведения о характерных точках границ:

| Номер п/п | Реестровый (учетный, условный) номер | Обозначение характерных точек | Координаты |            | Описание закрепления на местности | Метод определения координат и средняя квадратическая погрешность положения характерной точки (M <sub>t</sub> ), м | Система координат |
|-----------|--------------------------------------|-------------------------------|------------|------------|-----------------------------------|---|-------------------|
|           |                                      |                               | X          | Y          |                                   |   |                   |
| 1         | 2                                    | 3                             | 4          | 5          | 6                                 | 7   | 8                 |
| 2791      | 63:01-6.3424(1)                      | 922                           | 389318.35  | 1379850.7  | _____                             | Картометрический; 0.1   | 63.1              |
| 2792      | 63:01-6.3424(1)                      | 923                           | 389305.75  | 1379860.4  | _____                             | Картометрический; 0.1   | 63.1              |
| 2793      | 63:01-6.3424(1)                      | 924                           | 389305.27  | 1379862.88 | _____                             | Картометрический; 0.1   | 63.1              |
| 2794      | 63:01-6.3424(1)                      | 925                           | 389290.25  | 1379844.01 | _____                             | Картометрический; 0.1   | 63.1              |
| 2795      | 63:01-6.3424(1)                      | 926                           | 389343.28  | 1379784.4  | _____                             | Картометрический; 0.1   | 63.1              |
| 2796      | 63:01-6.3424(1)                      | 927                           | 389343.69  | 1379783.83 | _____                             | Картометрический; 0.1   | 63.1              |
| 2797      | 63:01-6.3424(1)                      | 928                           | 389343.92  | 1379783.34 | _____                             | Картометрический; 0.1   | 63.1              |
| 2798      | 63:01-6.3424(1)                      | 929                           | 389361.44  | 1379737.92 | _____                             | Картометрический; 0.1   | 63.1              |
| 2799      | 63:01-6.3424(1)                      | 930                           | 389379.34  | 1379698.07 | _____                             | Картометрический; 0.1   | 63.1              |
| 2800      | 63:01-6.3424(1)                      | 931                           | 389379.39  | 1379697.95 | _____                             | Картометрический; 0.1   | 63.1              |
| 2801      | 63:01-6.3424(1)                      | 932                           | 389394.89  | 1379659.67 | _____                             | Картометрический; 0.1   | 63.1              |
| 2802      | 63:01-6.3424(1)                      | 933                           | 389410.98  | 1379665.49 | _____                             | Картометрический; 0.1   | 63.1              |

|      |                 |     |           |            |       |                       |      |
|------|-----------------|-----|-----------|------------|-------|-----------------------|------|
| 2803 | 63:01-6.3424(1) | 934 | 389415.32 | 1379663.9  | _____ | Картометрический; 0.1 | 63.1 |
| 2804 | 63:01-6.3424(1) | 935 | 389415.55 | 1379663.42 | _____ | Картометрический; 0.1 | 63.1 |
| 2805 | 63:01-6.3424(1) | 936 | 389429.83 | 1379627.09 | _____ | Картометрический; 0.1 | 63.1 |

\_\_\_\_\_

полное наименование должности

М.П.

\_\_\_\_\_

подпись

\_\_\_\_\_

инициалы, фамилия

## Раздел 11

### КАДАСТРОВЫЙ ПЛАН ТЕРРИТОРИИ

Лист № 188раздела 11

Всего листов раздела 11: 478

Всего разделов: 11

Всего листов: 827

« 06 » июля 2021 г. № КУВИ-002/2021-83007525

Номер кадастрового квартала: 63:01:0913005

Сведения о характерных точках границ:

| Номер п/п | Реестровый (учетный, условный) номер | Обозначение характерных точек | Координаты |            | Описание закрепления на местности | Метод определения координат и средняя квадратическая погрешность положения характерной точки (Mt), м | Система координат |
|-----------|--------------------------------------|-------------------------------|------------|------------|-----------------------------------|--|-------------------|
|           |                                      |                               | X          | Y          |                                   |  |                   |
| 1         | 2                                    | 3                             | 4          | 5          | 6                                 | 7  | 8                 |
| 2806      | 63:01-6.3424(1)                      | 937                           | 389450.62  | 1379633.63 | _____                             | Картометрический; 0.1  | 63.1              |
| 2807      | 63:01-6.3424(1)                      | 938                           | 389454.82  | 1379632    | _____                             | Картометрический; 0.1  | 63.1              |
| 2808      | 63:01-6.3424(1)                      | 939                           | 389455.01  | 1379631.61 | _____                             | Картометрический; 0.1  | 63.1              |
| 2809      | 63:01-6.3424(1)                      | 940                           | 389469.95  | 1379596.59 | _____                             | Картометрический; 0.1  | 63.1              |
| 2810      | 63:01-6.3424(1)                      | 941                           | 389493.57  | 1379607.7  | _____                             | Картометрический; 0.1  | 63.1              |



| 1    | 2               | 3   | 4         | 5          | 6     | положения характерной точки (Mt), м | 8    |
|------|-----------------|-----|-----------|------------|-------|-------------------------------------|------|
| 2821 | 63:01-6.3424(1) | 952 | 389522.65 | 1379545.01 | _____ | Картометрический; 0.1               | 63.1 |
| 2822 | 63:01-6.3424(1) | 953 | 389522.8  | 1379544.71 | _____ | Картометрический; 0.1               | 63.1 |
| 2823 | 63:01-6.3424(1) | 954 | 389525.92 | 1379537.85 | _____ | Картометрический; 0.1               | 63.1 |
| 2824 | 63:01-6.3424(1) | 955 | 389530.68 | 1379528.29 | _____ | Картометрический; 0.1               | 63.1 |
| 2825 | 63:01-6.3424(1) | 956 | 389553.4  | 1379533.55 | _____ | Картометрический; 0.1               | 63.1 |
| 2826 | 63:01-6.3424(1) | 957 | 389557    | 1379532.31 | _____ | Картометрический; 0.1               | 63.1 |
| 2827 | 63:01-6.3424(1) | 958 | 389563.25 | 1379524.39 | _____ | Картометрический; 0.1               | 63.1 |
| 2828 | 63:01-6.3424(1) | 959 | 389563.55 | 1379523.95 | _____ | Картометрический; 0.1               | 63.1 |
| 2829 | 63:01-6.3424(1) | 960 | 389564    | 1379522.59 | _____ | Картометрический; 0.1               | 63.1 |
| 2830 | 63:01-6.3424(1) | 961 | 389568.95 | 1379482.5  | _____ | Картометрический; 0.1               | 63.1 |
| 2831 | 63:01-6.3424(1) | 962 | 389577.6  | 1379482.9  | _____ | Картометрический; 0.1               | 63.1 |
| 2832 | 63:01-6.3424(1) | 963 | 389577.9  | 1379475.71 | _____ | Картометрический; 0.1               | 63.1 |
| 2833 | 63:01-6.3424(1) | 964 | 389569.55 | 1379475.31 | _____ | Картометрический; 0.1               | 63.1 |
| 2834 | 63:01-6.3424(1) | 965 | 389571.2  | 1379438.9  | _____ | Картометрический; 0.1               | 63.1 |
| 2835 | 63:01-6.3424(1) | 966 | 389564    | 1379438.6  | _____ | Картометрический; 0.1               | 63.1 |

\_\_\_\_\_

полное наименование должности

М.П.

\_\_\_\_\_

подпись

\_\_\_\_\_

инициалы, фамилия

**Раздел 11**

**КАДАСТРОВЫЙ ПЛАН ТЕРРИТОРИИ**

Лист № 190 раздела 11

Всего листов раздела 11: 478

Всего разделов: 11

Всего листов: 827

« 06 » июля 2021 г. № КУВИ-002/2021-83007525

Номер кадастрового квартала: 63:01:0913005

Сведения о характерных точках границ:

| Номер п/п | Реестровый (учетный, условный) номер | Обозначение характерных точек | Координаты |            | Описание закрепления на местности | Метод определения координат и средняя квадратическая погрешность положения характерной точки (Mt), м | Система координат |
|-----------|--------------------------------------|-------------------------------|------------|------------|-----------------------------------|--|-------------------|
|           |                                      |                               | X          | Y          |                                   |  |                   |
| 1         | 2                                    | 3                             | 4          | 5          | 6                                 | 7  | 8                 |
| 2836      | 63:01-6.3424(1)                      | 967                           | 389562.2   | 1379478.44 | _____                             | Картометрический; 0.1  | 63.1              |
| 2837      | 63:01-6.3424(1)                      | 968                           | 389557     | 1379520.71 | _____                             | Картометрический; 0.1  | 63.1              |
| 2838      | 63:01-6.3424(1)                      | 969                           | 389552.8   | 1379526.04 | _____                             | Картометрический; 0.1  | 63.1              |
| 2839      | 63:01-6.3424(1)                      | 970                           | 389531.64  | 1379521.15 | _____                             | Картометрический; 0.1  | 63.1              |
| 2840      | 63:01-6.3424(1)                      | 971                           | 389531.5   | 1379520.65 | _____                             | Картометрический; 0.1  | 63.1              |
| 2841      | 63:01-6.3424(1)                      | 972                           | 389529.15  | 1379519.29 | _____                             | Картометрический; 0.1  | 63.1              |
| 2842      | 63:01-6.3424(1)                      | 973                           | 389527.65  | 1379518.91 | _____                             | Картометрический; 0.1  | 63.1              |
| 2843      | 63:01-6.3424(1)                      | 974                           | 389525.05  | 1379520.39 | _____                             | Картометрический; 0.1  | 63.1              |
| 2844      | 63:01-6.3424(1)                      | 975                           | 389523.55  | 1379523.06 | _____                             | Картометрический; 0.1  | 63.1              |
| 2845      | 63:01-6.3424(1)                      | 976                           | 389523.55  | 1379526.04 | _____                             | Картометрический; 0.1  | 63.1              |
| 2846      | 63:01-6.3424(1)                      | 977                           | 389523.69  | 1379526.18 | _____                             | Картометрический; 0.1  | 63.1              |
| 2847      | 63:01-6.3424(1)                      | 978                           | 389519.5   | 1379534.8  | _____                             | Картометрический; 0.1  | 63.1              |
| 2848      | 63:01-6.3424(1)                      | 979                           | 389519.45  | 1379534.91 | _____                             | Картометрический; 0.1  | 63.1              |
| 2849      | 63:01-6.3424(1)                      | 980                           | 389516.3   | 1379541.7  | _____                             | Картометрический; 0.1  | 63.1              |
| 2850      | 63:01-6.3424(1)                      | 981                           | 389516.3   | 1379541.9  | _____                             | Картометрический; 0.1  | 63.1              |

\_\_\_\_\_

полное наименование должности

М.П.

\_\_\_\_\_

подпись

\_\_\_\_\_

инициалы, фамилия

## Раздел 11

### КАДАСТРОВЫЙ ПЛАН ТЕРРИТОРИИ

Лист № 191 раздела 11

Всего листов раздела 11: 478

Всего разделов: 11

Всего листов: 827

« 06 » июля 2021 г. № КУВИ-002/2021-83007525

Номер кадастрового квартала: 63:01:0913005

Сведения о характерных точках границ:

| Номер п/п | Реестровый (учетный, условный) номер | Обозначение характерных точек | Координаты |            | Описание закрепления на местности | Метод определения координат и средняя квадратическая погрешность положения характерной точки (M <sub>t</sub> ), м | Система координат |
|-----------|--------------------------------------|-------------------------------|------------|------------|-----------------------------------|---|-------------------|
|           |                                      |                               | X          | Y          |                                   |   |                   |
| 1         | 2                                    | 3                             | 4          | 5          | 6                                 | 7   | 8                 |
| 2851      | 63:01-6.3424(1)                      | 982                           | 389516.1   | 1379542.4  | _____                             | Картометрический; 0.1   | 63.1              |
| 2852      | 63:01-6.3424(1)                      | 983                           | 389510.65  | 1379540.16 | _____                             | Картометрический; 0.1   | 63.1              |
| 2853      | 63:01-6.3424(1)                      | 984                           | 389509.5   | 1379539.9  | _____                             | Картометрический; 0.1   | 63.1              |
| 2854      | 63:01-6.3424(1)                      | 985                           | 389507.95  | 1379540.35 | _____                             | Картометрический; 0.1   | 63.1              |
| 2855      | 63:01-6.3424(1)                      | 986                           | 389506.05  | 1379541.5  | _____                             | Картометрический; 0.1   | 63.1              |
| 2856      | 63:01-6.3424(1)                      | 987                           | 389504.85  | 1379542.85 | _____                             | Картометрический; 0.1   | 63.1              |
| 2857      | 63:01-6.3424(1)                      | 988                           | 389499.05  | 1379556.4  | _____                             | Картометрический; 0.1   | 63.1              |
| 2858      | 63:01-6.3424(1)                      | 989                           | 389499.2   | 1379559.1  | _____                             | Картометрический; 0.1   | 63.1              |
| 2859      | 63:01-6.3424(1)                      | 990                           | 389500.55  | 1379560.35 | _____                             | Картометрический; 0.1   | 63.1              |

|      |                 |     |           |            |       |                       |      |
|------|-----------------|-----|-----------|------------|-------|-----------------------|------|
| 2860 | 63:01-6.3424(1) | 991 | 389508.75 | 1379564.02 | _____ | Картометрический; 0.1 | 63.1 |
| 2861 | 63:01-6.3424(1) | 992 | 389493.28 | 1379599.61 | _____ | Картометрический; 0.1 | 63.1 |
| 2862 | 63:01-6.3424(1) | 993 | 389469.64 | 1379588.49 | _____ | Картометрический; 0.1 | 63.1 |
| 2863 | 63:01-6.3424(1) | 994 | 389468.1  | 1379588.15 | _____ | Картометрический; 0.1 | 63.1 |
| 2864 | 63:01-6.3424(1) | 995 | 389464.79 | 1379590.33 | _____ | Картометрический; 0.1 | 63.1 |
| 2865 | 63:01-6.3424(1) | 996 | 389449.67 | 1379625.78 | _____ | Картометрический; 0.1 | 63.1 |

\_\_\_\_\_

полное наименование должности

М.П.

\_\_\_\_\_

подпись

\_\_\_\_\_

инициалы, фамилия

## Раздел 11

### КАДАСТРОВЫЙ ПЛАН ТЕРРИТОРИИ

Лист № 192раздела 11

Всего листов раздела 11: 478

Всего разделов: 11

Всего листов: 827

« 06 » июля 2021 г. № КУВИ-002/2021-83007525

Номер кадастрового квартала: 63:01:0913005

Сведения о характерных точках границ:

| Номер п/п | Реестровый (учетный, условный) номер | Обозначение характерных точек | Координаты |            | Описание закрепления на местности | Метод определения координат и средняя квадратическая погрешность положения характерной точки (M <sub>t</sub> ), м | Система координат |
|-----------|--------------------------------------|-------------------------------|------------|------------|-----------------------------------|---|-------------------|
|           |                                      |                               | X          | Y          |                                   |   |                   |
| 1         | 2                                    | 3                             | 4          | 5          | 6                                 | 7   | 8                 |
| 2866      | 63:01-6.3424(1)                      | 997                           | 389428.78  | 1379619.21 | _____                             | Картометрический; 0.1   | 63.1              |
| 2867      | 63:01-6.3424(1)                      | 998                           | 389427.7   | 1379619.05 | _____                             | Картометрический; 0.1   | 63.1              |

|      |                 |      |           |            |       |                       |      |
|------|-----------------|------|-----------|------------|-------|-----------------------|------|
| 2868 | 63:01-6.3424(1) | 999  | 389424.35 | 1379621.32 | _____ | Картометрический; 0.1 | 63.1 |
| 2869 | 63:01-6.3424(1) | 1000 | 389410.13 | 1379657.52 | _____ | Картометрический; 0.1 | 63.1 |
| 2870 | 63:01-6.3424(1) | 1001 | 389394.23 | 1379651.76 | _____ | Картометрический; 0.1 | 63.1 |
| 2871 | 63:01-6.3424(1) | 1002 | 389393    | 1379651.55 | _____ | Картометрический; 0.1 | 63.1 |
| 2872 | 63:01-6.3424(1) | 1003 | 389392.86 | 1379651.79 | _____ | Картометрический; 0.1 | 63.1 |
| 2873 | 63:01-6.3424(1) | 1004 | 389389.81 | 1379653.86 | _____ | Картометрический; 0.1 | 63.1 |
| 2874 | 63:01-6.3424(1) | 1005 | 389373.03 | 1379695.3  | _____ | Картометрический; 0.1 | 63.1 |
| 2875 | 63:01-6.3424(1) | 1006 | 389355.11 | 1379735.19 | _____ | Картометрический; 0.1 | 63.1 |
| 2876 | 63:01-6.3424(1) | 1007 | 389355.03 | 1379735.37 | _____ | Картометрический; 0.1 | 63.1 |
| 2877 | 63:01-6.3424(1) | 1008 | 389337.71 | 1379780.28 | _____ | Картометрический; 0.1 | 63.1 |
| 2878 | 63:01-6.3424(1) | 1009 | 389283.31 | 1379841.45 | _____ | Картометрический; 0.1 | 63.1 |
| 2879 | 63:01-6.3424(1) | 1010 | 389257.55 | 1379860.7  | _____ | Картометрический; 0.1 | 63.1 |
| 2880 | 63:01-6.3424(1) | 1011 | 389210.6  | 1379856.61 | _____ | Картометрический; 0.1 | 63.1 |

\_\_\_\_\_

полное наименование должности

М.П.

\_\_\_\_\_

подпись

\_\_\_\_\_

инициалы, фамилия

## Раздел 11

### КАДАСТРОВЫЙ ПЛАН ТЕРРИТОРИИ

Лист № 193 раздела 11

Всего листов раздела 11: 478

Всего разделов: 11

Всего листов: 827

« 06 » июля 2021 г. № КУВИ-002/2021-83007525

Номер кадастрового квартала: 63:01:0913005



Сведения о характерных точках границ:

| Номер п/п | Реестровый (учетный, условный) номер | Обозначение характерных точек | Координаты |            | Описание закрепления на местности | Метод определения координат и средняя квадратическая погрешность положения характерной точки (Mt), м | Система координат |
|-----------|--------------------------------------|-------------------------------|------------|------------|-----------------------------------|--|-------------------|
|           |                                      |                               | X          | Y          |                                   |  |                   |
| 1         | 2                                    | 3                             | 4          | 5          | 6                                 | 7  | 8                 |
| 2881      | 63:01-6.3424(1)                      | 1012                          | 389197.85  | 1379852.1  | _____                             | Картометрический; 0.1  | 63.1              |
| 2882      | 63:01-6.3424(1)                      | 1013                          | 389206.85  | 1379827.25 | _____                             | Картометрический; 0.1  | 63.1              |
| 2883      | 63:01-6.3424(1)                      | 1014                          | 389229.05  | 1379785.09 | _____                             | Картометрический; 0.1  | 63.1              |
| 2884      | 63:01-6.3424(1)                      | 1015                          | 389222.95  | 1379781.9  | _____                             | Картометрический; 0.1  | 63.1              |
| 2885      | 63:01-6.3424(1)                      | 1016                          | 389200.65  | 1379824.25 | _____                             | Картометрический; 0.1  | 63.1              |
| 2886      | 63:01-6.3424(1)                      | 1017                          | 389200.45  | 1379824.65 | _____                             | Картометрический; 0.1  | 63.1              |
| 2887      | 63:01-6.3424(1)                      | 1018                          | 389190.15  | 1379852.99 | _____                             | Картометрический; 0.1  | 63.1              |
| 2888      | 63:01-6.3424(1)                      | 1019                          | 389190.4   | 1379855.89 | _____                             | Картометрический; 0.1  | 63.1              |
| 2889      | 63:01-6.3424(1)                      | 1020                          | 389192.25  | 1379857.46 | _____                             | Картометрический; 0.1  | 63.1              |
| 2890      | 63:01-6.3424(1)                      | 1021                          | 389204.85  | 1379861.9  | _____                             | Картометрический; 0.1  | 63.1              |
| 2891      | 63:01-6.3424(1)                      | 1022                          | 389192.05  | 1379884.74 | _____                             | Картометрический; 0.1  | 63.1              |
| 2892      | 63:01-6.3424(1)                      | 1023                          | 389198.05  | 1379888.15 | _____                             | Картометрический; 0.1  | 63.1              |
| 2893      | 63:01-6.3424(1)                      | 1024                          | 389211.75  | 1379863.66 | _____                             | Картометрический; 0.1  | 63.1              |
| 2894      | 63:01-6.3424(1)                      | 1025                          | 389258.25  | 1379867.7  | _____                             | Картометрический; 0.1  | 63.1              |
| 2895      | 63:01-6.3424(1)                      | 1026                          | 389260.6   | 1379867    | _____                             | Картометрический; 0.1  | 63.1              |

\_\_\_\_\_

полное наименование должности

М.П.

\_\_\_\_\_

подпись

\_\_\_\_\_

инициалы, фамилия

## КАДАСТРОВЫЙ ПЛАН ТЕРРИТОРИИ

Лист № 194 раздела 11

Всего листов раздела 11: 478

Всего разделов: 11

Всего листов: 827

« 06 » июля 2021 г. № КУВИ-002/2021-83007525

Номер кадастрового квартала: 63:01:0913005

Сведения о характерных точках границ:

| Номер п/п | Реестровый (учетный, условный) номер | Обозначение характерных точек | Координаты |            | Описание закрепления на местности | Метод определения координат и средняя квадратическая погрешность положения характерной точки (Mt), м | Система координат |
|-----------|--------------------------------------|-------------------------------|------------|------------|-----------------------------------|--|-------------------|
|           |                                      |                               | X          | Y          |                                   |  |                   |
| 1         | 2                                    | 3                             | 4          | 5          | 6                                 | 7  | 8                 |
| 2896      | 63:01-6.3424(1)                      | 1027                          | 389285.12  | 1379848.65 | _____                             | Картометрический; 0.1  | 63.1              |
| 2897      | 63:01-6.3424(1)                      | 1028                          | 389307.55  | 1379876.79 | _____                             | Картометрический; 0.1  | 63.1              |
| 2898      | 63:01-6.3424(1)                      | 1029                          | 389307.15  | 1379878.85 | _____                             | Картометрический; 0.1  | 63.1              |
| 2899      | 63:01-6.3424(1)                      | 1030                          | 389307.4   | 1379879.26 | _____                             | Картометрический; 0.1  | 63.1              |
| 2900      | 63:01-6.3424(1)                      | 1031                          | 389313.65  | 1379887    | _____                             | Картометрический; 0.1  | 63.1              |
| 2901      | 63:01-6.3424(1)                      | 1032                          | 389315.94  | 1379887.24 | _____                             | Картометрический; 0.1  | 63.1              |
| 2902      | 63:01-6.3424(1)                      | 1033                          | 389329.03  | 1379903.45 | _____                             | Картометрический; 0.1  | 63.1              |
| 2903      | 63:01-6.3424(1)                      | 1034                          | 389316.35  | 1379913.15 | _____                             | Картометрический; 0.1  | 63.1              |
| 2904      | 63:01-6.3424(1)                      | 1035                          | 389270.25  | 1379950.2  | _____                             | Картометрический; 0.1  | 63.1              |
| 2905      | 63:01-6.3424(1)                      | 1036                          | 389269.4   | 1379954.61 | _____                             | Картометрический; 0.1  | 63.1              |
| 2906      | 63:01-6.3424(1)                      | 1037                          | 389269.65  | 1379955.01 | _____                             | Картометрический; 0.1  | 63.1              |
| 2907      | 63:01-6.3424(1)                      | 1038                          | 389295.75  | 1379989    | _____                             | Картометрический; 0.1  | 63.1              |
| 2908      | 63:01-6.3424(1)                      | 1039                          | 389301.25  | 1379984.79 | _____                             | Картометрический; 0.1  | 63.1              |
| 2909      | 63:01-6.3424(1)                      | 1040                          | 389277.2   | 1379953.51 | _____                             | Картометрический; 0.1  | 63.1              |

|      |                 |      |           |            |       |                       |      |
|------|-----------------|------|-----------|------------|-------|-----------------------|------|
| 2910 | 63:01-6.3424(1) | 1041 | 389317.85 | 1379920.81 | _____ | Картометрический; 0.1 | 63.1 |
|------|-----------------|------|-----------|------------|-------|-----------------------|------|

\_\_\_\_\_

полное наименование должности

М.П.

\_\_\_\_\_

подпись

\_\_\_\_\_

инициалы, фамилия

## Раздел 11

### КАДАСТРОВЫЙ ПЛАН ТЕРРИТОРИИ

Лист № 195раздела 11

Всего листов раздела 11: 478

Всего разделов: 11

Всего листов: 827

« 06 » июля 2021 г. № КУВИ-002/2021-83007525

Номер кадастрового квартала: 63:01:0913005

Сведения о характерных точках границ:

| Номер п/п | Реестровый (учетный, условный) номер | Обозначение характерных точек | Координаты |            | Описание закрепления на местности | Метод определения координат и средняя квадратическая погрешность положения характерной точки (Mt), м | Система координат |
|-----------|--------------------------------------|-------------------------------|------------|------------|-----------------------------------|--|-------------------|
|           |                                      |                               | X          | Y          |                                   |  |                   |
| 1         | 2                                    | 3                             | 4          | 5          | 6                                 | 7  | 8                 |
| 2911      | 63:01-6.3424(1)                      | 1042                          | 389344.75  | 1379957.6  | _____                             | Картометрический; 0.1  | 63.1              |
| 2912      | 63:01-6.3424(1)                      | 1043                          | 389350.35  | 1379953.51 | _____                             | Картометрический; 0.1  | 63.1              |
| 2913      | 63:01-6.3424(1)                      | 1044                          | 389323.3   | 1379916.55 | _____                             | Картометрический; 0.1  | 63.1              |
| 2914      | 63:01-6.3424(1)                      | 1045                          | 389332.7   | 1379909.37 | _____                             | Картометрический; 0.1  | 63.1              |
| 2915      | 63:01-6.3424(1)                      | 1046                          | 389343.1   | 1379923.35 | _____                             | Картометрический; 0.1  | 63.1              |
| 2916      | 63:01-6.3424(1)                      | 1047                          | 389340.75  | 1379925.3  | _____                             | Картометрический; 0.1  | 63.1              |
| 2917      | 63:01-6.3424(1)                      | 1048                          | 389339.7   | 1379930.65 | _____                             | Картометрический; 0.1  | 63.1              |



|      |                 |      |           |            |       |                       |      |
|------|-----------------|------|-----------|------------|-------|-----------------------|------|
| 2926 | 63:01-6.3424(1) | 1057 | 389261.25 | 1380121.14 | _____ | Картометрический; 0.1 | 63.1 |
| 2927 | 63:01-6.3424(1) | 1058 | 389261.15 | 1380121.2  | _____ | Картометрический; 0.1 | 63.1 |
| 2928 | 63:01-6.3424(1) | 1059 | 389255.02 | 1380126.23 | _____ | Картометрический; 0.1 | 63.1 |
| 2929 | 63:01-6.3424(1) | 1060 | 389247.11 | 1380114.5  | _____ | Картометрический; 0.1 | 63.1 |
| 2930 | 63:01-6.3424(1) | 1061 | 389248.3  | 1380113.65 | _____ | Картометрический; 0.1 | 63.1 |
| 2931 | 63:01-6.3424(1) | 1062 | 389249.15 | 1380112.7  | _____ | Картометрический; 0.1 | 63.1 |
| 2932 | 63:01-6.3424(1) | 1063 | 389249    | 1380109.5  | _____ | Картометрический; 0.1 | 63.1 |
| 2933 | 63:01-6.3424(1) | 1064 | 389242.6  | 1380100.36 | _____ | Картометрический; 0.1 | 63.1 |
| 2934 | 63:01-6.3424(1) | 1065 | 389240.15 | 1380099.05 | _____ | Картометрический; 0.1 | 63.1 |
| 2935 | 63:01-6.3424(1) | 1066 | 389238.45 | 1380099.55 | _____ | Картометрический; 0.1 | 63.1 |
| 2936 | 63:01-6.3424(1) | 1067 | 389237.67 | 1380100.09 | _____ | Картометрический; 0.1 | 63.1 |
| 2937 | 63:01-6.3424(1) | 1068 | 389212.27 | 1380060.23 | _____ | Картометрический; 0.1 | 63.1 |
| 2938 | 63:01-6.3424(1) | 1069 | 389212.03 | 1380059.91 | _____ | Картометрический; 0.1 | 63.1 |
| 2939 | 63:01-6.3424(1) | 1070 | 389182.87 | 1380023.52 | _____ | Картометрический; 0.1 | 63.1 |
| 2940 | 63:01-6.3424(1) | 1071 | 389182.8  | 1380022.05 | _____ | Картометрический; 0.1 | 63.1 |

\_\_\_\_\_

полное наименование должности

М.П.

\_\_\_\_\_

подпись

\_\_\_\_\_

инициалы, фамилия

## Раздел 11

### КАДАСТРОВЫЙ ПЛАН ТЕРРИТОРИИ

Лист № 197раздела 11

Всего листов раздела 11: 478

Всего разделов: 11

Всего листов: 827

« 06 » июля 2021 г. № КУВИ-002/2021-83007525

Номер кадастрового квартала: 63:01:0913005

Сведения о характерных точках границ:

| Номер п/п | Реестровый (учетный, условный) номер | Обозначение характерных точек | Координаты |            | Описание закрепления на местности | Метод определения координат и средняя квадратическая погрешность положения характерной точки (Mt), м | Система координат |
|-----------|--------------------------------------|-------------------------------|------------|------------|-----------------------------------|--|-------------------|
|           |                                      |                               | X          | Y          |                                   |  |                   |
| 1         | 2                                    | 3                             | 4          | 5          | 6                                 | 7  | 8                 |
| 2941      | 63:01-6.3424(1)                      | 1072                          | 389181.5   | 1380020.2  | _____                             | Картометрический; 0.1  | 63.1              |
| 2942      | 63:01-6.3424(1)                      | 1073                          | 389179.46  | 1380019.12 | _____                             | Картометрический; 0.1  | 63.1              |
| 2943      | 63:01-6.3424(1)                      | 1074                          | 389139.95  | 1379967.08 | _____                             | Картометрический; 0.1  | 63.1              |
| 2944      | 63:01-6.3424(1)                      | 1075                          | 389139.9   | 1379966.35 | _____                             | Картометрический; 0.1  | 63.1              |
| 2945      | 63:01-6.3424(1)                      | 1076                          | 389136.8   | 1379962.35 | _____                             | Картометрический; 0.1  | 63.1              |
| 2946      | 63:01-6.3424(1)                      | 1077                          | 389135.93  | 1379961.92 | _____                             | Картометрический; 0.1  | 63.1              |
| 2947      | 63:01-6.3424(1)                      | 1078                          | 389092.74  | 1379907.42 | _____                             | Картометрический; 0.1  | 63.1              |
| 2948      | 63:01-6.3424(1)                      | 1079                          | 389089.8   | 1379906.01 | _____                             | Картометрический; 0.1  | 63.1              |
| 2949      | 63:01-6.3424(1)                      | 1080                          | 389087.54  | 1379906.77 | _____                             | Картометрический; 0.1  | 63.1              |
| 2950      | 63:01-6.3424(1)                      | 1081                          | 389066.3   | 1379922.84 | _____                             | Картометрический; 0.1  | 63.1              |
| 2951      | 63:01-6.3424(1)                      | 1082                          | 389033.65  | 1379881.87 | _____                             | Картометрический; 0.1  | 63.1              |
| 2952      | 63:01-6.3424(1)                      | 1083                          | 389033.55  | 1379880.21 | _____                             | Картометрический; 0.1  | 63.1              |
| 2953      | 63:01-6.3424(1)                      | 1084                          | 389031.5   | 1379877.46 | _____                             | Картометрический; 0.1  | 63.1              |
| 2954      | 63:01-6.3424(1)                      | 1085                          | 389029.28  | 1379876.34 | _____                             | Картометрический; 0.1  | 63.1              |
| 2955      | 63:01-6.3424(1)                      | 1086                          | 388994.56  | 1379832.07 | _____                             | Картометрический; 0.1  | 63.1              |

\_\_\_\_\_

полное наименование должности

М.П.

\_\_\_\_\_

подпись

\_\_\_\_\_

инициалы, фамилия

## КАДАСТРОВЫЙ ПЛАН ТЕРРИТОРИИ

Лист № 198раздела 11

Всего листов раздела 11: 478

Всего разделов: 11

Всего листов: 827

« 06 » июля 2021 г. № КУВИ-002/2021-83007525

Номер кадастрового квартала: 63:01:0913005

Сведения о характерных точках границ:

| Номер п/п | Реестровый (учетный, условный) номер | Обозначение характерных точек | Координаты |            | Описание закрепления на местности | Метод определения координат и средняя квадратическая погрешность положения характерной точки (M <sub>t</sub> ), м | Система координат |
|-----------|--------------------------------------|-------------------------------|------------|------------|-----------------------------------|---|-------------------|
|           |                                      |                               | X          | Y          |                                   |   |                   |
| 1         | 2                                    | 3                             | 4          | 5          | 6                                 | 7   | 8                 |
| 2956      | 63:01-6.3424(1)                      | 1087                          | 388994.45  | 1379830.2  | _____                             | Картометрический; 0.1   | 63.1              |
| 2957      | 63:01-6.3424(1)                      | 1088                          | 388991.75  | 1379826.7  | _____                             | Картометрический; 0.1   | 63.1              |
| 2958      | 63:01-6.3424(1)                      | 1089                          | 388989.35  | 1379825.56 | _____                             | Картометрический; 0.1   | 63.1              |
| 2959      | 63:01-6.3424(1)                      | 1090                          | 388987.65  | 1379826.05 | _____                             | Картометрический; 0.1   | 63.1              |
| 2960      | 63:01-6.3424(1)                      | 1091                          | 388985.3   | 1379827.65 | _____                             | Картометрический; 0.1   | 63.1              |
| 2961      | 63:01-6.3424(1)                      | 1092                          | 388984.4   | 1379831.65 | _____                             | Картометрический; 0.1   | 63.1              |
| 2962      | 63:01-6.3424(1)                      | 1093                          | 388984.49  | 1379831.8  | _____                             | Картометрический; 0.1   | 63.1              |
| 2963      | 63:01-6.3424(1)                      | 1094                          | 388907.14  | 1379884.77 | _____                             | Картометрический; 0.1   | 63.1              |
| 2964      | 63:01-6.3424(1)                      | 1095                          | 388877.28  | 1379886.62 | _____                             | Картометрический; 0.1   | 63.1              |
| 2965      | 63:01-6.3424(1)                      | 1096                          | 388860.49  | 1379870.16 | _____                             | Картометрический; 0.1   | 63.1              |
| 2966      | 63:01-6.3424(1)                      | 1097                          | 388860.23  | 1379869.92 | _____                             | Картометрический; 0.1   | 63.1              |
| 2967      | 63:01-6.3424(1)                      | 1098                          | 388860.15  | 1379868.1  | _____                             | Картометрический; 0.1   | 63.1              |

|      |                 |      |           |            |       |                       |      |
|------|-----------------|------|-----------|------------|-------|-----------------------|------|
| 2968 | 63:01-6.3424(1) | 1099 | 388857.7  | 1379864.65 | _____ | Картометрический; 0.1 | 63.1 |
| 2969 | 63:01-6.3424(1) | 1100 | 388855.25 | 1379863.4  | _____ | Картометрический; 0.1 | 63.1 |
| 2970 | 63:01-6.3424(1) | 1101 | 388853.45 | 1379864    | _____ | Картометрический; 0.1 | 63.1 |

\_\_\_\_\_

полное наименование должности

М.П.

\_\_\_\_\_

подпись

\_\_\_\_\_

инициалы, фамилия

## Раздел 11

### КАДАСТРОВЫЙ ПЛАН ТЕРРИТОРИИ

Лист № 199раздела 11

Всего листов раздела 11: 478

Всего разделов: 11

Всего листов: 827

« 06 » июля 2021 г. № КУВИ-002/2021-83007525

Номер кадастрового квартала: 63:01:0913005

Сведения о характерных точках границ:

| Номер п/п | Реестровый (учетный, условный) номер | Обозначение характерных точек | Координаты |            | Описание закрепления на местности | Метод определения координат и средняя квадратическая погрешность положения характерной точки (Mt), м | Система координат |
|-----------|--------------------------------------|-------------------------------|------------|------------|-----------------------------------|--|-------------------|
|           |                                      |                               | X          | Y          |                                   |  |                   |
| 1         | 2                                    | 3                             | 4          | 5          | 6                                 | 7  | 8                 |
| 2971      | 63:01-6.3424(1)                      | 1102                          | 388849.1   | 1379867.3  | _____                             | Картометрический; 0.1  | 63.1              |
| 2972      | 63:01-6.3424(1)                      | 1103                          | 388848.3   | 1379871.2  | _____                             | Картометрический; 0.1  | 63.1              |
| 2973      | 63:01-6.3424(1)                      | 1104                          | 388848.9   | 1379871.95 | _____                             | Картометрический; 0.1  | 63.1              |
| 2974      | 63:01-6.3424(1)                      | 1105                          | 388852.1   | 1379874.79 | _____                             | Картометрический; 0.1  | 63.1              |
| 2975      | 63:01-6.3424(1)                      | 1106                          | 388855.04  | 1379874.91 | _____                             | Картометрический; 0.1  | 63.1              |



|      |                 |      |           |            |       |                       |      |
|------|-----------------|------|-----------|------------|-------|-----------------------|------|
| 2976 | 63:01-6.3424(1) | 1107 | 388855.5  | 1379875.35 | _____ | Картометрический; 0.1 | 63.1 |
| 2977 | 63:01-6.3424(1) | 1108 | 388873.38 | 1379892.88 | _____ | Картометрический; 0.1 | 63.1 |
| 2978 | 63:01-6.3424(1) | 1109 | 388876.12 | 1379893.9  | _____ | Картометрический; 0.1 | 63.1 |
| 2979 | 63:01-6.3424(1) | 1110 | 388908.57 | 1379891.9  | _____ | Картометрический; 0.1 | 63.1 |
| 2980 | 63:01-6.3424(1) | 1111 | 388910.39 | 1379891.27 | _____ | Картометрический; 0.1 | 63.1 |
| 2981 | 63:01-6.3424(1) | 1112 | 388989.03 | 1379837.42 | _____ | Картометрический; 0.1 | 63.1 |
| 2982 | 63:01-6.3424(1) | 1113 | 388989.14 | 1379837.32 | _____ | Картометрический; 0.1 | 63.1 |
| 2983 | 63:01-6.3424(1) | 1114 | 389024.2  | 1379882.02 | _____ | Картометрический; 0.1 | 63.1 |
| 2984 | 63:01-6.3424(1) | 1115 | 389024.15 | 1379882.25 | _____ | Картометрический; 0.1 | 63.1 |
| 2985 | 63:01-6.3424(1) | 1116 | 389024.4  | 1379882.6  | _____ | Картометрический; 0.1 | 63.1 |

\_\_\_\_\_

полное наименование должности

М.П.

\_\_\_\_\_

подпись

\_\_\_\_\_

инициалы, фамилия

## Раздел 11

### КАДАСТРОВЫЙ ПЛАН ТЕРРИТОРИИ

Лист № 200раздела 11

Всего листов раздела 11: 478

Всего разделов: 11

Всего листов: 827

« 06 » июля 2021 г. № КУВИ-002/2021-83007525

Номер кадастрового квартала: 63:01:0913005

Сведения о характерных точках границ:

| Номер п/п | Реестровый (учетный, условный) номер | Обозначение характерных точек | Координаты |   | Описание закрепления на местности | Метод определения координат и средняя квадратическая погрешность | Система координат |
|-----------|--------------------------------------|-------------------------------|------------|---|-----------------------------------|--|-------------------|
|           |                                      |                               | X          | Y |                                   |  |                   |

| 1    | 2               | 3    | 4         | 5          | 6     | положения характерной точки (Mt), м | 8    |
|------|-----------------|------|-----------|------------|-------|-------------------------------------|------|
| 2986 | 63:01-6.3424(1) | 1117 | 389026.6  | 1379885.46 | _____ | Картометрический; 0.1               | 63.1 |
| 2987 | 63:01-6.3424(1) | 1118 | 389026.96 | 1379885.52 | _____ | Картометрический; 0.1               | 63.1 |
| 2988 | 63:01-6.3424(1) | 1119 | 389062.72 | 1379930.38 | _____ | Картометрический; 0.1               | 63.1 |
| 2989 | 63:01-6.3424(1) | 1120 | 389067.92 | 1379931.04 | _____ | Картометрический; 0.1               | 63.1 |
| 2990 | 63:01-6.3424(1) | 1121 | 389089.14 | 1379914.96 | _____ | Картометрический; 0.1               | 63.1 |
| 2991 | 63:01-6.3424(1) | 1122 | 389129.99 | 1379966.52 | _____ | Картометрический; 0.1               | 63.1 |
| 2992 | 63:01-6.3424(1) | 1123 | 389129.85 | 1379967.25 | _____ | Картометрический; 0.1               | 63.1 |
| 2993 | 63:01-6.3424(1) | 1124 | 389130.05 | 1379967.54 | _____ | Картометрический; 0.1               | 63.1 |
| 2994 | 63:01-6.3424(1) | 1125 | 389133.2  | 1379971.75 | _____ | Картометрический; 0.1               | 63.1 |
| 2995 | 63:01-6.3424(1) | 1126 | 389134.15 | 1379971.84 | _____ | Картометрический; 0.1               | 63.1 |
| 2996 | 63:01-6.3424(1) | 1127 | 389174.19 | 1380024.59 | _____ | Картометрический; 0.1               | 63.1 |
| 2997 | 63:01-6.3424(1) | 1128 | 389174.05 | 1380025.3  | _____ | Картометрический; 0.1               | 63.1 |
| 2998 | 63:01-6.3424(1) | 1129 | 389174.3  | 1380025.64 | _____ | Картометрический; 0.1               | 63.1 |
| 2999 | 63:01-6.3424(1) | 1130 | 389175.6  | 1380027.29 | _____ | Картометрический; 0.1               | 63.1 |
| 3000 | 63:01-6.3424(1) | 1131 | 389176.38 | 1380027.41 | _____ | Картометрический; 0.1               | 63.1 |

\_\_\_\_\_

полное наименование должности

М.П.

\_\_\_\_\_

подпись

\_\_\_\_\_

инициалы, фамилия

**Раздел 11**

**КАДАСТРОВЫЙ ПЛАН ТЕРРИТОРИИ**

Лист № 201раздела 11

Всего листов раздела 11: 478

Всего разделов: 11

Всего листов: 827

« 06 » июля 2021 г. № КУВИ-002/2021-83007525

Номер кадастрового квартала: 63:01:0913005

Сведения о характерных точках границ:

| Номер п/п | Реестровый (учетный, условный) номер | Обозначение характерных точек | Координаты |            | Описание закрепления на местности | Метод определения координат и средняя квадратическая погрешность положения характерной точки (Mt), м | Система координат |
|-----------|--------------------------------------|-------------------------------|------------|------------|-----------------------------------|--|-------------------|
|           |                                      |                               | X          | Y          |                                   |  |                   |
| 1         | 2                                    | 3                             | 4          | 5          | 6                                 | 7  | 8                 |
| 3001      | 63:01-6.3424(1)                      | 1132                          | 389206.05  | 1380064.44 | _____                             | Картометрический; 0.1  | 63.1              |
| 3002      | 63:01-6.3424(1)                      | 1133                          | 389231.46  | 1380104.3  | _____                             | Картометрический; 0.1  | 63.1              |
| 3003      | 63:01-6.3424(1)                      | 1134                          | 389229.7   | 1380105.5  | _____                             | Картометрический; 0.1  | 63.1              |
| 3004      | 63:01-6.3424(1)                      | 1135                          | 389228.8   | 1380109.5  | _____                             | Картометрический; 0.1  | 63.1              |
| 3005      | 63:01-6.3424(1)                      | 1136                          | 389228.9   | 1380109.65 | _____                             | Картометрический; 0.1  | 63.1              |
| 3006      | 63:01-6.3424(1)                      | 1137                          | 389235.2   | 1380119.15 | _____                             | Картометрический; 0.1  | 63.1              |
| 3007      | 63:01-6.3424(1)                      | 1138                          | 389239.45  | 1380119.95 | _____                             | Картометрический; 0.1  | 63.1              |
| 3008      | 63:01-6.3424(1)                      | 1139                          | 389241     | 1380118.85 | _____                             | Картометрический; 0.1  | 63.1              |
| 3009      | 63:01-6.3424(1)                      | 1140                          | 389249.22  | 1380131    | _____                             | Картометрический; 0.1  | 63.1              |
| 3010      | 63:01-6.3424(1)                      | 1141                          | 389219.71  | 1380155.23 | _____                             | Картометрический; 0.1  | 63.1              |
| 3011      | 63:01-6.3424(1)                      | 1142                          | 389216.6   | 1380153.71 | _____                             | Картометрический; 0.1  | 63.1              |
| 3012      | 63:01-6.3424(1)                      | 1143                          | 389212.97  | 1380160    | _____                             | Картометрический; 0.1  | 63.1              |
| 3013      | 63:01-6.3424(1)                      | 1144                          | 389213.3   | 1380160.49 | _____                             | Картометрический; 0.1  | 63.1              |
| 3014      | 63:01-6.3424(1)                      | 1145                          | 389214.3   | 1380161.76 | _____                             | Картометрический; 0.1  | 63.1              |
| 3015      | 63:01-6.3424(1)                      | 1146                          | 389214.05  | 1380162.95 | _____                             | Картометрический; 0.1  | 63.1              |

\_\_\_\_\_

полное наименование должности

М.П.

\_\_\_\_\_

подпись

\_\_\_\_\_

инициалы, фамилия

## Раздел 11

### КАДАСТРОВЫЙ ПЛАН ТЕРРИТОРИИ

Лист № 202раздела 11

Всего листов раздела 11: 478

Всего разделов: 11

Всего листов: 827

« 06 » июля 2021 г. № КУВИ-002/2021-83007525

Номер кадастрового квартала: 63:01:0913005

Сведения о характерных точках границ:

| Номер п/п | Реестровый (учетный, условный) номер | Обозначение характерных точек | Координаты |            | Описание закрепления на местности | Метод определения координат и средняя квадратическая погрешность положения характерной точки (M <sub>t</sub> ), м | Система координат |
|-----------|--------------------------------------|-------------------------------|------------|------------|-----------------------------------|---|-------------------|
|           |                                      |                               | X          | Y          |                                   |   |                   |
| 1         | 2                                    | 3                             | 4          | 5          | 6                                 | 7   | 8                 |
| 3016      | 63:01-6.3424(1)                      | 1147                          | 389214.2   | 1380163.2  | _____                             | Картометрический; 0.1   | 63.1              |
| 3017      | 63:01-6.3424(1)                      | 1148                          | 389216.05  | 1380165.76 | _____                             | Картометрический; 0.1   | 63.1              |
| 3018      | 63:01-6.3424(1)                      | 1149                          | 389217.36  | 1380165.94 | _____                             | Картометрический; 0.1   | 63.1              |
| 3019      | 63:01-6.3424(1)                      | 1150                          | 389238.59  | 1380196.52 | _____                             | Картометрический; 0.1   | 63.1              |
| 3020      | 63:01-6.3424(1)                      | 1151                          | 389238.07  | 1380199.07 | _____                             | Картометрический; 0.1   | 63.1              |
| 3021      | 63:01-6.3424(1)                      | 1152                          | 389214.11  | 1380216.75 | _____                             | Картометрический; 0.1   | 63.1              |
| 3022      | 63:01-6.3424(1)                      | 1153                          | 389213.7   | 1380216.56 | _____                             | Картометрический; 0.1   | 63.1              |
| 3023      | 63:01-6.3424(1)                      | 1154                          | 389211.85  | 1380217.2  | _____                             | Картометрический; 0.1   | 63.1              |
| 3024      | 63:01-6.3424(1)                      | 1155                          | 389208.75  | 1380219.65 | _____                             | Картометрический; 0.1   | 63.1              |

|      |                 |      |           |            |       |                       |      |
|------|-----------------|------|-----------|------------|-------|-----------------------|------|
| 3025 | 63:01-6.3424(1) | 1156 | 389208.49 | 1380220.99 | _____ | Картометрический; 0.1 | 63.1 |
| 3026 | 63:01-6.3424(1) | 1157 | 389101.32 | 1380306.05 | _____ | Картометрический; 0.1 | 63.1 |
| 3027 | 63:01-6.3424(1) | 1158 | 389100.35 | 1380305.6  | _____ | Картометрический; 0.1 | 63.1 |
| 3028 | 63:01-6.3424(1) | 1159 | 389098.4  | 1380306.3  | _____ | Картометрический; 0.1 | 63.1 |
| 3029 | 63:01-6.3424(1) | 1160 | 389093.8  | 1380310.15 | _____ | Картометрический; 0.1 | 63.1 |
| 3030 | 63:01-6.3424(1) | 1161 | 389093.15 | 1380313.94 | _____ | Картометрический; 0.1 | 63.1 |

\_\_\_\_\_

полное наименование должности

М.П.

\_\_\_\_\_

подпись

\_\_\_\_\_

инициалы, фамилия

## Раздел 11

### КАДАСТРОВЫЙ ПЛАН ТЕРРИТОРИИ

Лист № 203раздела 11

Всего листов раздела 11: 478

Всего разделов: 11

Всего листов: 827

« 06 » июля 2021 г. № КУВИ-002/2021-83007525

Номер кадастрового квартала: 63:01:0913005

Сведения о характерных точках границ:

| Номер п/п | Реестровый (учетный, условный) номер | Обозначение характерных точек | Координаты |            | Описание закрепления на местности | Метод определения координат и средняя квадратическая погрешность положения характерной точки (M <sub>t</sub> ), м | Система координат |
|-----------|--------------------------------------|-------------------------------|------------|------------|-----------------------------------|---|-------------------|
|           |                                      |                               | X          | Y          |                                   |   |                   |
| 1         | 2                                    | 3                             | 4          | 5          | 6                                 | 7   | 8                 |
| 3031      | 63:01-6.3424(1)                      | 1162                          | 389093.35  | 1380314.3  | _____                             | Картометрический; 0.1   | 63.1              |
| 3032      | 63:01-6.3424(1)                      | 1163                          | 389096.5   | 1380318.41 | _____                             | Картометрический; 0.1   | 63.1              |

|      |                 |      |           |            |       |                       |      |
|------|-----------------|------|-----------|------------|-------|-----------------------|------|
| 3033 | 63:01-6.3424(1) | 1164 | 389099.31 | 1380318.69 | _____ | Картометрический; 0.1 | 63.1 |
| 3034 | 63:01-6.3424(1) | 1165 | 389131.85 | 1380356.8  | _____ | Картометрический; 0.1 | 63.1 |
| 3035 | 63:01-6.3424(1) | 1166 | 389160.7  | 1380392.45 | _____ | Картометрический; 0.1 | 63.1 |
| 3036 | 63:01-6.3424(1) | 1167 | 389148.15 | 1380404.6  | _____ | Картометрический; 0.1 | 63.1 |
| 3037 | 63:01-6.3424(1) | 1168 | 389147.4  | 1380409.7  | _____ | Картометрический; 0.1 | 63.1 |
| 3038 | 63:01-6.3424(1) | 1169 | 389147.75 | 1380410.2  | _____ | Картометрический; 0.1 | 63.1 |
| 3039 | 63:01-6.3424(1) | 1170 | 389186.35 | 1380458.7  | _____ | Картометрический; 0.1 | 63.1 |
| 3040 | 63:01-6.3424(1) | 1171 | 389176.6  | 1380466.85 | _____ | Картометрический; 0.1 | 63.1 |
| 3041 | 63:01-6.3424(1) | 1172 | 389175.65 | 1380472.15 | _____ | Картометрический; 0.1 | 63.1 |
| 3042 | 63:01-6.3424(1) | 1173 | 389176    | 1380472.65 | _____ | Картометрический; 0.1 | 63.1 |
| 3043 | 63:01-6.3424(1) | 1174 | 389188.2  | 1380487.9  | _____ | Картометрический; 0.1 | 63.1 |
| 3044 | 63:01-6.3424(1) | 1175 | 389233.8  | 1380547.95 | _____ | Картометрический; 0.1 | 63.1 |
| 3045 | 63:01-6.3424(1) | 1176 | 389180.75 | 1380588.25 | _____ | Картометрический; 0.1 | 63.1 |

\_\_\_\_\_

полное наименование должности

М.П.

\_\_\_\_\_

подпись

\_\_\_\_\_

инициалы, фамилия

## Раздел 11

### КАДАСТРОВЫЙ ПЛАН ТЕРРИТОРИИ

Лист № 204раздела 11

Всего листов раздела 11: 478

Всего разделов: 11

Всего листов: 827

« 06 » июля 2021 г. № КУВИ-002/2021-83007525

Номер кадастрового квартала: 63:01:0913005

Сведения о характерных точках границ:

| Номер п/п | Реестровый (учетный, условный) номер | Обозначение характерных точек | Координаты |            | Описание закрепления на местности | Метод определения координат и средняя квадратическая погрешность положения характерной точки (Mt), м | Система координат |
|-----------|--------------------------------------|-------------------------------|------------|------------|-----------------------------------|--|-------------------|
|           |                                      |                               | X          | Y          |                                   |  |                   |
| 1         | 2                                    | 3                             | 4          | 5          | 6                                 | 7  | 8                 |
| 3046      | 63:01-6.3424(1)                      | 1177                          | 389179.65  | 1380593.69 | _____                             | Картометрический; 0.1  | 63.1              |
| 3047      | 63:01-6.3424(1)                      | 1178                          | 389185.5   | 1380603.93 | _____                             | Картометрический; 0.1  | 63.1              |
| 3048      | 63:01-6.3424(1)                      | 1179                          | 389185.3   | 1380604.74 | _____                             | Картометрический; 0.1  | 63.1              |
| 3049      | 63:01-6.3424(1)                      | 1180                          | 389185.55  | 1380605.1  | _____                             | Картометрический; 0.1  | 63.1              |
| 3050      | 63:01-6.3424(1)                      | 1181                          | 389189.23  | 1380609.65 | _____                             | Картометрический; 0.1  | 63.1              |
| 3051      | 63:01-6.3424(1)                      | 1182                          | 389204.6   | 1380629.61 | _____                             | Картометрический; 0.1  | 63.1              |
| 3052      | 63:01-6.3424(1)                      | 1183                          | 389200.2   | 1380636.34 | _____                             | Картометрический; 0.1  | 63.1              |
| 3053      | 63:01-6.3424(1)                      | 1184                          | 389200.05  | 1380640.75 | _____                             | Картометрический; 0.1  | 63.1              |
| 3054      | 63:01-6.3424(1)                      | 1185                          | 389200.5   | 1380641.35 | _____                             | Картометрический; 0.1  | 63.1              |
| 3055      | 63:01-6.3424(1)                      | 1186                          | 389208.37  | 1380650.6  | _____                             | Картометрический; 0.1  | 63.1              |
| 3056      | 63:01-6.3424(1)                      | 1187                          | 389208.2   | 1380650.75 | _____                             | Картометрический; 0.1  | 63.1              |
| 3057      | 63:01-6.3424(1)                      | 1188                          | 389207.66  | 1380654.43 | _____                             | Картометрический; 0.1  | 63.1              |
| 3058      | 63:01-6.3424(1)                      | 1189                          | 389199.97  | 1380661.34 | _____                             | Картометрический; 0.1  | 63.1              |
| 3059      | 63:01-6.3424(1)                      | 1190                          | 389198.8   | 1380660.75 | _____                             | Картометрический; 0.1  | 63.1              |
| 3060      | 63:01-6.3424(1)                      | 1191                          | 389197.1   | 1380661.3  | _____                             | Картометрический; 0.1  | 63.1              |

\_\_\_\_\_

полное наименование должности

М.П.

\_\_\_\_\_

подпись

\_\_\_\_\_

инициалы, фамилия

## КАДАСТРОВЫЙ ПЛАН ТЕРРИТОРИИ

Лист № 205раздела 11

Всего листов раздела 11: 478

Всего разделов: 11

Всего листов: 827

« 06 » июля 2021 г. № КУВИ-002/2021-83007525

Номер кадастрового квартала: 63:01:0913005

Сведения о характерных точках границ:

| Номер п/п | Реестровый (учетный, условный) номер | Обозначение характерных точек | Координаты |            | Описание закрепления на местности | Метод определения координат и средняя квадратическая погрешность положения характерной точки (Mt), м | Система координат |
|-----------|--------------------------------------|-------------------------------|------------|------------|-----------------------------------|--|-------------------|
|           |                                      |                               | X          | Y          |                                   |  |                   |
| 1         | 2                                    | 3                             | 4          | 5          | 6                                 | 7  | 8                 |
| 3061      | 63:01-6.3424(1)                      | 1192                          | 389194.7   | 1380662.95 | _____                             | Картометрический; 0.1  | 63.1              |
| 3062      | 63:01-6.3424(1)                      | 1193                          | 389194.17  | 1380665.27 | _____                             | Картометрический; 0.1  | 63.1              |
| 3063      | 63:01-6.3424(1)                      | 1194                          | 389165.69  | 1380685.57 | _____                             | Картометрический; 0.1  | 63.1              |
| 3064      | 63:01-6.3424(1)                      | 1195                          | 389164.35  | 1380686.06 | _____                             | Картометрический; 0.1  | 63.1              |
| 3065      | 63:01-6.3424(1)                      | 1196                          | 389161.65  | 1380688.3  | _____                             | Картометрический; 0.1  | 63.1              |
| 3066      | 63:01-6.3424(1)                      | 1197                          | 389161.6   | 1380688.57 | _____                             | Картометрический; 0.1  | 63.1              |
| 3067      | 63:01-6.3424(1)                      | 1198                          | 389103.22  | 1380734.15 | _____                             | Картометрический; 0.1  | 63.1              |
| 3068      | 63:01-6.3424(1)                      | 1199                          | 389101.4   | 1380734.8  | _____                             | Картометрический; 0.1  | 63.1              |
| 3069      | 63:01-6.3424(1)                      | 1200                          | 389097.85  | 1380737.81 | _____                             | Картометрический; 0.1  | 63.1              |
| 3070      | 63:01-6.3424(1)                      | 1201                          | 389097.74  | 1380738.43 | _____                             | Картометрический; 0.1  | 63.1              |
| 3071      | 63:01-6.3424(1)                      | 1202                          | 389025.6   | 1380795    | _____                             | Картометрический; 0.1  | 63.1              |
| 3072      | 63:01-6.3424(1)                      | 1203                          | 388991.35  | 1380753.02 | _____                             | Картометрический; 0.1  | 63.1              |
| 3073      | 63:01-6.3424(1)                      | 1204                          | 388991.3   | 1380751.85 | _____                             | Картометрический; 0.1  | 63.1              |
| 3074      | 63:01-6.3424(1)                      | 1205                          | 388988.35  | 1380747.65 | _____                             | Картометрический; 0.1  | 63.1              |



|      |                 |      |           |            |       |                       |      |
|------|-----------------|------|-----------|------------|-------|-----------------------|------|
| 3075 | 63:01-6.3424(1) | 1206 | 388986.16 | 1380746.49 | _____ | Картометрический; 0.1 | 63.1 |
|------|-----------------|------|-----------|------------|-------|-----------------------|------|

\_\_\_\_\_

полное наименование должности

М.П.

\_\_\_\_\_

подпись

\_\_\_\_\_

инициалы, фамилия

## Раздел 11

### КАДАСТРОВЫЙ ПЛАН ТЕРРИТОРИИ

Лист № 206раздела 11

Всего листов раздела 11: 478

Всего разделов: 11

Всего листов: 827

« 06 » июля 2021 г. № КУВИ-002/2021-83007525

Номер кадастрового квартала: 63:01:0913005

Сведения о характерных точках границ:

| Номер п/п | Реестровый (учетный, условный) номер | Обозначение характерных точек | Координаты |            | Описание закрепления на местности | Метод определения координат и средняя квадратическая погрешность положения характерной точки (M <sub>t</sub> ), м | Система координат |
|-----------|--------------------------------------|-------------------------------|------------|------------|-----------------------------------|---|-------------------|
|           |                                      |                               | X          | Y          |                                   |   |                   |
| 1         | 2                                    | 3                             | 4          | 5          | 6                                 | 7   | 8                 |
| 3076      | 63:01-6.3424(1)                      | 1207                          | 388821.85  | 1380536    | _____                             | Картометрический; 0.1   | 63.1              |
| 3077      | 63:01-6.3424(1)                      | 1208                          | 388930.36  | 1380449.22 | _____                             | Картометрический; 0.1   | 63.1              |
| 3078      | 63:01-6.3424(1)                      | 1209                          | 388931.05  | 1380449.3  | _____                             | Картометрический; 0.1   | 63.1              |
| 3079      | 63:01-6.3424(1)                      | 1210                          | 388935.4   | 1380446.15 | _____                             | Картометрический; 0.1   | 63.1              |
| 3080      | 63:01-6.3424(1)                      | 1211                          | 388936.25  | 1380445.19 | _____                             | Картометрический; 0.1   | 63.1              |
| 3081      | 63:01-6.3424(1)                      | 1212                          | 388935.95  | 1380441.8  | _____                             | Картометрический; 0.1   | 63.1              |
| 3082      | 63:01-6.3424(1)                      | 1213                          | 388933.5   | 1380438.8  | _____                             | Картометрический; 0.1   | 63.1              |



|      |                 |      |           |            |       |                       |      |
|------|-----------------|------|-----------|------------|-------|-----------------------|------|
| 3091 | 63:01-6.3424(1) | 1222 | 388809.2  | 1380535    | _____ | Картометрический; 0.1 | 63.1 |
| 3092 | 63:01-6.3424(1) | 1223 | 388809.28 | 1380535.12 | _____ | Картометрический; 0.1 | 63.1 |
| 3093 | 63:01-6.3424(1) | 1224 | 388794.47 | 1380546.23 | _____ | Картометрический; 0.1 | 63.1 |
| 3094 | 63:01-6.3424(1) | 1225 | 388794    | 1380546    | _____ | Картометрический; 0.1 | 63.1 |
| 3095 | 63:01-6.3424(1) | 1226 | 388792.1  | 1380546.7  | _____ | Картометрический; 0.1 | 63.1 |
| 3096 | 63:01-6.3424(1) | 1227 | 388788.65 | 1380549.56 | _____ | Картометрический; 0.1 | 63.1 |
| 3097 | 63:01-6.3424(1) | 1228 | 388788.4  | 1380550.91 | _____ | Картометрический; 0.1 | 63.1 |
| 3098 | 63:01-6.3424(1) | 1229 | 388685.32 | 1380633.21 | _____ | Картометрический; 0.1 | 63.1 |
| 3099 | 63:01-6.3424(1) | 1230 | 388684.9  | 1380633    | _____ | Картометрический; 0.1 | 63.1 |
| 3100 | 63:01-6.3424(1) | 1231 | 388683.37 | 1380633.53 | _____ | Картометрический; 0.1 | 63.1 |
| 3101 | 63:01-6.3424(1) | 1232 | 388660.45 | 1380603.2  | _____ | Картометрический; 0.1 | 63.1 |
| 3102 | 63:01-6.3424(1) | 1233 | 388660.35 | 1380601.86 | _____ | Картометрический; 0.1 | 63.1 |
| 3103 | 63:01-6.3424(1) | 1234 | 388684.75 | 1380581.74 | _____ | Картометрический; 0.1 | 63.1 |
| 3104 | 63:01-6.3424(1) | 1235 | 388685.45 | 1380581.86 | _____ | Картометрический; 0.1 | 63.1 |
| 3105 | 63:01-6.3424(1) | 1236 | 388689.75 | 1380578.85 | _____ | Картометрический; 0.1 | 63.1 |

\_\_\_\_\_

полное наименование должности

М.П.

\_\_\_\_\_

подпись

\_\_\_\_\_

инициалы, фамилия

## Раздел 11

### КАДАСТРОВЫЙ ПЛАН ТЕРРИТОРИИ

Лист № 208раздела 11

Всего листов раздела 11: 478

Всего разделов: 11

Всего листов: 827

« 06 » июля 2021 г. № КУВИ-002/2021-83007525

Номер кадастрового квартала: 63:01:0913005

Сведения о характерных точках границ:

| Номер п/п | Реестровый (учетный, условный) номер | Обозначение характерных точек | Координаты |            | Описание закрепления на местности | Метод определения координат и средняя квадратическая погрешность положения характерной точки (Mt), м | Система координат |
|-----------|--------------------------------------|-------------------------------|------------|------------|-----------------------------------|--|-------------------|
|           |                                      |                               | X          | Y          |                                   |  |                   |
| 1         | 2                                    | 3                             | 4          | 5          | 6                                 | 7  | 8                 |
| 3106      | 63:01-6.3424(1)                      | 1237                          | 388690.65  | 1380577.9  | _____                             | Картометрический; 0.1  | 63.1              |
| 3107      | 63:01-6.3424(1)                      | 1238                          | 388690.55  | 1380574.75 | _____                             | Картометрический; 0.1  | 63.1              |
| 3108      | 63:01-6.3424(1)                      | 1239                          | 388688.55  | 1380571.74 | _____                             | Картометрический; 0.1  | 63.1              |
| 3109      | 63:01-6.3424(1)                      | 1240                          | 388686.05  | 1380570.41 | _____                             | Картометрический; 0.1  | 63.1              |
| 3110      | 63:01-6.3424(1)                      | 1241                          | 388685     | 1380570.75 | _____                             | Картометрический; 0.1  | 63.1              |
| 3111      | 63:01-6.3424(1)                      | 1242                          | 388678.81  | 1380562.85 | _____                             | Картометрический; 0.1  | 63.1              |
| 3112      | 63:01-6.3424(1)                      | 1243                          | 388678.95  | 1380562.7  | _____                             | Картометрический; 0.1  | 63.1              |
| 3113      | 63:01-6.3424(1)                      | 1244                          | 388678.85  | 1380559.55 | _____                             | Картометрический; 0.1  | 63.1              |
| 3114      | 63:01-6.3424(1)                      | 1245                          | 388676.85  | 1380556.55 | _____                             | Картометрический; 0.1  | 63.1              |
| 3115      | 63:01-6.3424(1)                      | 1246                          | 388674.35  | 1380555.19 | _____                             | Картометрический; 0.1  | 63.1              |
| 3116      | 63:01-6.3424(1)                      | 1247                          | 388672.65  | 1380555.74 | _____                             | Картометрический; 0.1  | 63.1              |
| 3117      | 63:01-6.3424(1)                      | 1248                          | 388668.2   | 1380558.81 | _____                             | Картометрический; 0.1  | 63.1              |
| 3118      | 63:01-6.3424(1)                      | 1249                          | 388667.3   | 1380562.75 | _____                             | Картометрический; 0.1  | 63.1              |
| 3119      | 63:01-6.3424(1)                      | 1250                          | 388667.5   | 1380563    | _____                             | Картометрический; 0.1  | 63.1              |
| 3120      | 63:01-6.3424(1)                      | 1251                          | 388669.65  | 1380565.95 | _____                             | Картометрический; 0.1  | 63.1              |

\_\_\_\_\_

полное наименование должности

М.П.

\_\_\_\_\_

подпись

\_\_\_\_\_

инициалы, фамилия

## КАДАСТРОВЫЙ ПЛАН ТЕРРИТОРИИ

Лист № 209раздела 11

Всего листов раздела 11: 478

Всего разделов: 11

Всего листов: 827

« 06 » июля 2021 г. № КУВИ-002/2021-83007525

Номер кадастрового квартала: 63:01:0913005

Сведения о характерных точках границ:

| Номер п/п | Реестровый (учетный, условный) номер | Обозначение характерных точек | Координаты |            | Описание закрепления на местности | Метод определения координат и средняя квадратическая погрешность положения характерной точки (M <sub>t</sub> ), м | Система координат |
|-----------|--------------------------------------|-------------------------------|------------|------------|-----------------------------------|---|-------------------|
|           |                                      |                               | X          | Y          |                                   |   |                   |
| 1         | 2                                    | 3                             | 4          | 5          | 6                                 | 7   | 8                 |
| 3121      | 63:01-6.3424(1)                      | 1252                          | 388672.45  | 1380566.42 | _____                             | Картометрический; 0.1   | 63.1              |
| 3122      | 63:01-6.3424(1)                      | 1253                          | 388679.56  | 1380575.51 | _____                             | Картометрический; 0.1   | 63.1              |
| 3123      | 63:01-6.3424(1)                      | 1254                          | 388679.23  | 1380576.92 | _____                             | Картометрический; 0.1   | 63.1              |
| 3124      | 63:01-6.3424(1)                      | 1255                          | 388656.29  | 1380595.81 | _____                             | Картометрический; 0.1   | 63.1              |
| 3125      | 63:01-6.3424(1)                      | 1256                          | 388655.05  | 1380595.2  | _____                             | Картометрический; 0.1   | 63.1              |
| 3126      | 63:01-6.3424(1)                      | 1257                          | 388653.2   | 1380595.85 | _____                             | Картометрический; 0.1   | 63.1              |
| 3127      | 63:01-6.3424(1)                      | 1258                          | 388649.5   | 1380598.79 | _____                             | Картометрический; 0.1   | 63.1              |
| 3128      | 63:01-6.3424(1)                      | 1259                          | 388649.12  | 1380600.77 | _____                             | Картометрический; 0.1   | 63.1              |
| 3129      | 63:01-6.3424(1)                      | 1260                          | 388622.3   | 1380620.55 | _____                             | Картометрический; 0.1   | 63.1              |
| 3130      | 63:01-6.3424(1)                      | 1261                          | 388599.11  | 1380594.32 | _____                             | Картометрический; 0.1   | 63.1              |
| 3131      | 63:01-6.3424(1)                      | 1262                          | 388599.45  | 1380594.05 | _____                             | Картометрический; 0.1   | 63.1              |
| 3132      | 63:01-6.3424(1)                      | 1263                          | 388600.2   | 1380593.2  | _____                             | Картометрический; 0.1   | 63.1              |

|      |                 |      |           |            |       |                       |      |
|------|-----------------|------|-----------|------------|-------|-----------------------|------|
| 3133 | 63:01-6.3424(1) | 1264 | 388600.05 | 1380589.95 | _____ | Картометрический; 0.1 | 63.1 |
| 3134 | 63:01-6.3424(1) | 1265 | 388595.75 | 1380583.89 | _____ | Картометрический; 0.1 | 63.1 |
| 3135 | 63:01-6.3424(1) | 1266 | 388593.3  | 1380582.65 | _____ | Картометрический; 0.1 | 63.1 |

\_\_\_\_\_

полное наименование должности

М.П.

\_\_\_\_\_

подпись

\_\_\_\_\_

инициалы, фамилия

## Раздел 11

### КАДАСТРОВЫЙ ПЛАН ТЕРРИТОРИИ

Лист № 210раздела 11

Всего листов раздела 11: 478

Всего разделов: 11

Всего листов: 827

« 06 » июля 2021 г. № КУВИ-002/2021-83007525

Номер кадастрового квартала: 63:01:0913005

Сведения о характерных точках границ:

| Номер п/п | Реестровый (учетный, условный) номер | Обозначение характерных точек | Координаты |            | Описание закрепления на местности | Метод определения координат и средняя квадратическая погрешность положения характерной точки (Mt), м | Система координат |
|-----------|--------------------------------------|-------------------------------|------------|------------|-----------------------------------|--|-------------------|
|           |                                      |                               | X          | Y          |                                   |  |                   |
| 1         | 2                                    | 3                             | 4          | 5          | 6                                 | 7  | 8                 |
| 3136      | 63:01-6.3424(1)                      | 1267                          | 388591.6   | 1380583.15 | _____                             | Картометрический; 0.1  | 63.1              |
| 3137      | 63:01-6.3424(1)                      | 1268                          | 388590.72  | 1380583.75 | _____                             | Картометрический; 0.1  | 63.1              |
| 3138      | 63:01-6.3424(1)                      | 1269                          | 388577.6   | 1380565.44 | _____                             | Картометрический; 0.1  | 63.1              |
| 3139      | 63:01-6.3424(1)                      | 1270                          | 388577.25  | 1380562.41 | _____                             | Картометрический; 0.1  | 63.1              |
| 3140      | 63:01-6.3424(1)                      | 1271                          | 388572.4   | 1380557.05 | _____                             | Картометрический; 0.1  | 63.1              |



| 1    | 2               | 3    | 4         | 5          | 6     | положения характерной точки (Mt), м | 8    |
|------|-----------------|------|-----------|------------|-------|-------------------------------------|------|
| 3151 | 63:01-6.3424(1) | 1282 | 388448.97 | 1380211.63 | _____ | Картометрический; 0.1               | 63.1 |
| 3152 | 63:01-6.3424(1) | 1283 | 388438.96 | 1380054.98 | _____ | Картометрический; 0.1               | 63.1 |
| 3153 | 63:01-6.3424(1) | 1284 | 388439.5  | 1380054.66 | _____ | Картометрический; 0.1               | 63.1 |
| 3154 | 63:01-6.3424(1) | 1285 | 388439.9  | 1380052.95 | _____ | Картометрический; 0.1               | 63.1 |
| 3155 | 63:01-6.3424(1) | 1286 | 388439.45 | 1380046.3  | _____ | Картометрический; 0.1               | 63.1 |
| 3156 | 63:01-6.3424(1) | 1287 | 388436.45 | 1380043.5  | _____ | Картометрический; 0.1               | 63.1 |
| 3157 | 63:01-6.3424(1) | 1288 | 388436.3  | 1380043.5  | _____ | Картометрический; 0.1               | 63.1 |
| 3158 | 63:01-6.3424(1) | 1289 | 388432    | 1380043.76 | _____ | Картометрический; 0.1               | 63.1 |
| 3159 | 63:01-6.3424(1) | 1290 | 388429.15 | 1380047.04 | _____ | Картометрический; 0.1               | 63.1 |
| 3160 | 63:01-6.3424(1) | 1291 | 388429.85 | 1380053.6  | _____ | Картометрический; 0.1               | 63.1 |
| 3161 | 63:01-6.3424(1) | 1292 | 388430.25 | 1380054.81 | _____ | Картометрический; 0.1               | 63.1 |
| 3162 | 63:01-6.3424(1) | 1293 | 388430.52 | 1380054.95 | _____ | Картометрический; 0.1               | 63.1 |
| 3163 | 63:01-6.3424(1) | 1294 | 388440.56 | 1380212.2  | _____ | Картометрический; 0.1               | 63.1 |
| 3164 | 63:01-6.3424(1) | 1295 | 388402.94 | 1380214.46 | _____ | Картометрический; 0.1               | 63.1 |
| 3165 | 63:01-6.3424(1) | 1296 | 388401.4  | 1380213.15 | _____ | Картометрический; 0.1               | 63.1 |

\_\_\_\_\_

полное наименование должности

М.П.

\_\_\_\_\_

подпись

\_\_\_\_\_

инициалы, фамилия

**Раздел 11**

**КАДАСТРОВЫЙ ПЛАН ТЕРРИТОРИИ**



Лист № 212раздела 11

Всего листов раздела 11: 478

Всего разделов: 11

Всего листов: 827

« 06 » июля 2021 г. № КУВИ-002/2021-83007525

Номер кадастрового квартала: 63:01:0913005

Сведения о характерных точках границ:

| Номер п/п | Реестровый (учетный, условный) номер | Обозначение характерных точек | Координаты |            | Описание закрепления на местности | Метод определения координат и средняя квадратическая погрешность положения характерной точки (Mt), м | Система координат |
|-----------|--------------------------------------|-------------------------------|------------|------------|-----------------------------------|--|-------------------|
|           |                                      |                               | X          | Y          |                                   |  |                   |
| 1         | 2                                    | 3                             | 4          | 5          | 6                                 | 7  | 8                 |
| 3166      | 63:01-6.3424(1)                      | 1297                          | 388401.25  | 1380213.15 | _____                             | Картометрический; 0.1  | 63.1              |
| 3167      | 63:01-6.3424(1)                      | 1298                          | 388398     | 1380213.3  | _____                             | Картометрический; 0.1  | 63.1              |
| 3168      | 63:01-6.3424(1)                      | 1299                          | 388396.7   | 1380214.67 | _____                             | Картометрический; 0.1  | 63.1              |
| 3169      | 63:01-6.3424(1)                      | 1300                          | 388368.4   | 1380214.76 | _____                             | Картометрический; 0.1  | 63.1              |
| 3170      | 63:01-6.3424(1)                      | 1301                          | 388264.7   | 1380114.79 | _____                             | Картометрический; 0.1  | 63.1              |
| 3171      | 63:01-6.3424(1)                      | 1302                          | 388287.6   | 1380077.86 | _____                             | Картометрический; 0.1  | 63.1              |
| 3172      | 63:01-6.3424(1)                      | 1303                          | 388287.65  | 1380077.71 | _____                             | Картометрический; 0.1  | 63.1              |
| 3173      | 63:01-6.3424(1)                      | 1304                          | 388286.7   | 1380072.1  | _____                             | Картометрический; 0.1  | 63.1              |
| 3174      | 63:01-6.3424(1)                      | 1305                          | 388225.85  | 1380020.39 | _____                             | Картометрический; 0.1  | 63.1              |
| 3175      | 63:01-6.3424(1)                      | 1306                          | 388224.6   | 1380019.29 | _____                             | Картометрический; 0.1  | 63.1              |
| 3176      | 63:01-6.3424(1)                      | 1307                          | 388225.05  | 1380019.21 | _____                             | Картометрический; 0.1  | 63.1              |
| 3177      | 63:01-6.3424(1)                      | 1308                          | 388226.3   | 1380019.25 | _____                             | Картометрический; 0.1  | 63.1              |
| 3178      | 63:01-6.3424(1)                      | 1309                          | 388228     | 1380017.05 | _____                             | Картометрический; 0.1  | 63.1              |
| 3179      | 63:01-6.3424(1)                      | 1310                          | 388228.35  | 1380016.54 | _____                             | Картометрический; 0.1  | 63.1              |
| 3180      | 63:01-6.3424(1)                      | 1311                          | 388227.2   | 1380010.8  | _____                             | Картометрический; 0.1  | 63.1              |

\_\_\_\_\_

полное наименование должности

М.П.

\_\_\_\_\_

подпись

\_\_\_\_\_

инициалы, фамилия

## Раздел 11

### КАДАСТРОВЫЙ ПЛАН ТЕРРИТОРИИ

Лист № 213раздела 11

Всего листов раздела 11: 478

Всего разделов: 11

Всего листов: 827

« 06 » июля 2021 г. № КУВИ-002/2021-83007525

Номер кадастрового квартала: 63:01:0913005

Сведения о характерных точках границ:

| Номер п/п | Реестровый (учетный, условный) номер | Обозначение характерных точек | Координаты |            | Описание закрепления на местности | Метод определения координат и средняя квадратическая погрешность положения характерной точки (M <sub>t</sub> ), м | Система координат |
|-----------|--------------------------------------|-------------------------------|------------|------------|-----------------------------------|---|-------------------|
|           |                                      |                               | X          | Y          |                                   |   |                   |
| 1         | 2                                    | 3                             | 4          | 5          | 6                                 | 7   | 8                 |
| 3181      | 63:01-6.3424(1)                      | 1312                          | 388203.04  | 1379992.21 | _____                             | Картометрический; 0.1   | 63.1              |
| 3182      | 63:01-6.3424(1)                      | 1313                          | 388206.8   | 1379988.05 | _____                             | Картометрический; 0.1   | 63.1              |
| 3183      | 63:01-6.3424(1)                      | 1314                          | 388207.25  | 1379987.46 | _____                             | Картометрический; 0.1   | 63.1              |
| 3184      | 63:01-6.3424(1)                      | 1315                          | 388206.6   | 1379982.99 | _____                             | Картометрический; 0.1   | 63.1              |
| 3185      | 63:01-6.3424(1)                      | 1316                          | 388197.4   | 1379974.44 | _____                             | Картометрический; 0.1   | 63.1              |
| 3186      | 63:01-6.3424(1)                      | 1317                          | 388238.35  | 1379922.54 | _____                             | Картометрический; 0.1   | 63.1              |
| 3187      | 63:01-6.3424(1)                      | 1318                          | 388238.6   | 1379922.1  | _____                             | Картометрический; 0.1   | 63.1              |
| 3188      | 63:01-6.3424(1)                      | 1319                          | 388238.7   | 1379921.91 | _____                             | Картометрический; 0.1   | 63.1              |
| 3189      | 63:01-6.3424(1)                      | 1320                          | 388242.93  | 1379913.53 | _____                             | Картометрический; 0.1   | 63.1              |

|      |                 |      |           |            |       |                       |      |
|------|-----------------|------|-----------|------------|-------|-----------------------|------|
| 3190 | 63:01-6.3424(1) | 1321 | 388246.15 | 1379912.6  | _____ | Картометрический; 0.1 | 63.1 |
| 3191 | 63:01-6.3424(1) | 1322 | 388246.25 | 1379912.4  | _____ | Картометрический; 0.1 | 63.1 |
| 3192 | 63:01-6.3424(1) | 1323 | 388246.69 | 1379911.5  | _____ | Картометрический; 0.1 | 63.1 |
| 3193 | 63:01-6.3424(1) | 1324 | 388257.3  | 1379918.05 | _____ | Картометрический; 0.1 | 63.1 |
| 3194 | 63:01-6.3424(1) | 1325 | 388261.75 | 1379917.5  | _____ | Картометрический; 0.1 | 63.1 |
| 3195 | 63:01-6.3424(1) | 1326 | 388270.8  | 1379908.3  | _____ | Картометрический; 0.1 | 63.1 |

\_\_\_\_\_

полное наименование должности

М.П.

\_\_\_\_\_

подпись

\_\_\_\_\_

инициалы, фамилия

## Раздел 11

### КАДАСТРОВЫЙ ПЛАН ТЕРРИТОРИИ

Лист № 214раздела 11

Всего листов раздела 11: 478

Всего разделов: 11

Всего листов: 827

« 06 » июля 2021 г. № КУВИ-002/2021-83007525

Номер кадастрового квартала: 63:01:0913005

Сведения о характерных точках границ:

| Номер п/п | Реестровый (учетный, условный) номер | Обозначение характерных точек | Координаты |            | Описание закрепления на местности | Метод определения координат и средняя квадратическая погрешность положения характерной точки (M <sub>t</sub> ), м | Система координат |
|-----------|--------------------------------------|-------------------------------|------------|------------|-----------------------------------|---|-------------------|
|           |                                      |                               | X          | Y          |                                   |   |                   |
| 1         | 2                                    | 3                             | 4          | 5          | 6                                 | 7   | 8                 |
| 3196      | 63:01-6.3424(1)                      | 1327                          | 388288.8   | 1379921.06 | _____                             | Картометрический; 0.1   | 63.1              |
| 3197      | 63:01-6.3424(1)                      | 1328                          | 388293     | 1379921    | _____                             | Картометрический; 0.1   | 63.1              |

|      |                 |      |           |            |       |                       |      |
|------|-----------------|------|-----------|------------|-------|-----------------------|------|
| 3198 | 63:01-6.3424(1) | 1329 | 388302.35 | 1379914.31 | _____ | Картометрический; 0.1 | 63.1 |
| 3199 | 63:01-6.3424(1) | 1330 | 388314.8  | 1379922.8  | _____ | Картометрический; 0.1 | 63.1 |
| 3200 | 63:01-6.3424(1) | 1331 | 388319.7  | 1379921.99 | _____ | Картометрический; 0.1 | 63.1 |
| 3201 | 63:01-6.3424(1) | 1332 | 388338.05 | 1379898.16 | _____ | Картометрический; 0.1 | 63.1 |
| 3202 | 63:01-6.3424(1) | 1333 | 388338.3  | 1379897.76 | _____ | Картометрический; 0.1 | 63.1 |
| 3203 | 63:01-6.3424(1) | 1334 | 388337.6  | 1379893.25 | _____ | Картометрический; 0.1 | 63.1 |
| 3204 | 63:01-6.3424(1) | 1335 | 388309.6  | 1379868.04 | _____ | Картометрический; 0.1 | 63.1 |
| 3205 | 63:01-6.3424(1) | 1336 | 388304.8  | 1379873.46 | _____ | Картометрический; 0.1 | 63.1 |
| 3206 | 63:01-6.3424(1) | 1337 | 388330.3  | 1379896.4  | _____ | Картометрический; 0.1 | 63.1 |
| 3207 | 63:01-6.3424(1) | 1338 | 388316.05 | 1379914.9  | _____ | Картометрический; 0.1 | 63.1 |
| 3208 | 63:01-6.3424(1) | 1339 | 388304.35 | 1379906.9  | _____ | Картометрический; 0.1 | 63.1 |
| 3209 | 63:01-6.3424(1) | 1340 | 388302.3  | 1379906.31 | _____ | Картометрический; 0.1 | 63.1 |
| 3210 | 63:01-6.3424(1) | 1341 | 388300.2  | 1379907    | _____ | Картометрический; 0.1 | 63.1 |

\_\_\_\_\_

полное наименование должности

М.П.

\_\_\_\_\_

подпись

\_\_\_\_\_

инициалы, фамилия

## Раздел 11

### КАДАСТРОВЫЙ ПЛАН ТЕРРИТОРИИ

Лист № 215раздела 11

Всего листов раздела 11: 478

Всего разделов: 11

Всего листов: 827

« 06 » июля 2021 г. № КУВИ-002/2021-83007525

Номер кадастрового квартала: 63:01:0913005

Сведения о характерных точках границ:

| Номер п/п | Реестровый (учетный, условный) номер | Обозначение характерных точек | Координаты |            | Описание закрепления на местности | Метод определения координат и средняя квадратическая погрешность положения характерной точки (Mt), м | Система координат |
|-----------|--------------------------------------|-------------------------------|------------|------------|-----------------------------------|--|-------------------|
|           |                                      |                               | X          | Y          |                                   |  |                   |
| 1         | 2                                    | 3                             | 4          | 5          | 6                                 | 7  | 8                 |
| 3211      | 63:01-6.3424(1)                      | 1342                          | 388290.9   | 1379913.7  | _____                             | Картометрический; 0.1  | 63.1              |
| 3212      | 63:01-6.3424(1)                      | 1343                          | 388272.5   | 1379900.66 | _____                             | Картометрический; 0.1  | 63.1              |
| 3213      | 63:01-6.3424(1)                      | 1344                          | 388270.4   | 1379900    | _____                             | Картометрический; 0.1  | 63.1              |
| 3214      | 63:01-6.3424(1)                      | 1345                          | 388267.85  | 1379901.1  | _____                             | Картометрический; 0.1  | 63.1              |
| 3215      | 63:01-6.3424(1)                      | 1346                          | 388258.65  | 1379910.46 | _____                             | Картометрический; 0.1  | 63.1              |
| 3216      | 63:01-6.3424(1)                      | 1347                          | 388247.65  | 1379903.64 | _____                             | Картометрический; 0.1  | 63.1              |
| 3217      | 63:01-6.3424(1)                      | 1348                          | 388245.75  | 1379903.09 | _____                             | Картометрический; 0.1  | 63.1              |
| 3218      | 63:01-6.3424(1)                      | 1349                          | 388245.64  | 1379903.17 | _____                             | Картометрический; 0.1  | 63.1              |
| 3219      | 63:01-6.3424(1)                      | 1350                          | 388243.55  | 1379901.95 | _____                             | Картометрический; 0.1  | 63.1              |
| 3220      | 63:01-6.3424(1)                      | 1351                          | 388242.05  | 1379901.55 | _____                             | Картометрический; 0.1  | 63.1              |
| 3221      | 63:01-6.3424(1)                      | 1352                          | 388239.35  | 1379903.2  | _____                             | Картометрический; 0.1  | 63.1              |
| 3222      | 63:01-6.3424(1)                      | 1353                          | 388237.05  | 1379907.75 | _____                             | Картометрический; 0.1  | 63.1              |
| 3223      | 63:01-6.3424(1)                      | 1354                          | 388237.1   | 1379909.18 | _____                             | Картометрический; 0.1  | 63.1              |
| 3224      | 63:01-6.3424(1)                      | 1355                          | 388232.45  | 1379918.35 | _____                             | Картометрический; 0.1  | 63.1              |
| 3225      | 63:01-6.3424(1)                      | 1356                          | 388189.7   | 1379972.56 | _____                             | Картометрический; 0.1  | 63.1              |

\_\_\_\_\_

полное наименование должности

М.П.

\_\_\_\_\_

подпись

\_\_\_\_\_

инициалы, фамилия

## КАДАСТРОВЫЙ ПЛАН ТЕРРИТОРИИ

Лист № 216раздела 11

Всего листов раздела 11: 478

Всего разделов: 11

Всего листов: 827

« 06 » июля 2021 г. № КУВИ-002/2021-83007525

Номер кадастрового квартала: 63:01:0913005

Сведения о характерных точках границ:

| Номер п/п | Реестровый (учетный, условный) номер | Обозначение характерных точек | Координаты |            | Описание закрепления на местности | Метод определения координат и средняя квадратическая погрешность положения характерной точки (Mt), м | Система координат |
|-----------|--------------------------------------|-------------------------------|------------|------------|-----------------------------------|--|-------------------|
|           |                                      |                               | X          | Y          |                                   |  |                   |
| 1         | 2                                    | 3                             | 4          | 5          | 6                                 | 7  | 8                 |
| 3226      | 63:01-6.3424(1)                      | 1357                          | 388189.45  | 1379976.6  | _____                             | Картометрический; 0.1  | 63.1              |
| 3227      | 63:01-6.3424(1)                      | 1358                          | 388190.1   | 1379977.45 | _____                             | Картометрический; 0.1  | 63.1              |
| 3228      | 63:01-6.3424(1)                      | 1359                          | 388199.1   | 1379985.85 | _____                             | Картометрический; 0.1  | 63.1              |
| 3229      | 63:01-6.3424(1)                      | 1360                          | 388197.15  | 1379988.04 | _____                             | Картометрический; 0.1  | 63.1              |
| 3230      | 63:01-6.3424(1)                      | 1361                          | 388174.5   | 1379970.61 | _____                             | Картометрический; 0.1  | 63.1              |
| 3231      | 63:01-6.3424(1)                      | 1362                          | 388171.95  | 1379969.7  | _____                             | Картометрический; 0.1  | 63.1              |
| 3232      | 63:01-6.3424(1)                      | 1363                          | 388168.5   | 1379971.54 | _____                             | Картометрический; 0.1  | 63.1              |
| 3233      | 63:01-6.3424(1)                      | 1364                          | 388163.55  | 1379978.8  | _____                             | Картометрический; 0.1  | 63.1              |
| 3234      | 63:01-6.3424(1)                      | 1365                          | 388096.5   | 1379918.75 | _____                             | Картометрический; 0.1  | 63.1              |
| 3235      | 63:01-6.3424(1)                      | 1366                          | 388104.7   | 1379909.35 | _____                             | Картометрический; 0.1  | 63.1              |
| 3236      | 63:01-6.3424(1)                      | 1367                          | 388105.2   | 1379908.7  | _____                             | Картометрический; 0.1  | 63.1              |
| 3237      | 63:01-6.3424(1)                      | 1368                          | 388104.4   | 1379903.55 | _____                             | Картометрический; 0.1  | 63.1              |
| 3238      | 63:01-6.3424(1)                      | 1369                          | 388016.45  | 1379821.71 | _____                             | Картометрический; 0.1  | 63.1              |
| 3239      | 63:01-6.3424(1)                      | 1370                          | 388033.7   | 1379800.8  | _____                             | Картометрический; 0.1  | 63.1              |

|      |                 |      |          |            |       |                       |      |
|------|-----------------|------|----------|------------|-------|-----------------------|------|
| 3240 | 63:01-6.3424(1) | 1371 | 388034.1 | 1379800.25 | _____ | Картометрический; 0.1 | 63.1 |
|------|-----------------|------|----------|------------|-------|-----------------------|------|

\_\_\_\_\_

полное наименование должности

М.П.

\_\_\_\_\_

подпись

\_\_\_\_\_

инициалы, фамилия

## Раздел 11

### КАДАСТРОВЫЙ ПЛАН ТЕРРИТОРИИ

Лист № 217раздела 11

Всего листов раздела 11: 478

Всего разделов: 11

Всего листов: 827

« 06 » июля 2021 г. № КУВИ-002/2021-83007525

Номер кадастрового квартала: 63:01:0913005

Сведения о характерных точках границ:

| Номер п/п | Реестровый (учетный, условный) номер | Обозначение характерных точек | Координаты |            | Описание закрепления на местности | Метод определения координат и средняя квадратическая погрешность положения характерной точки (Mt), м | Система координат |
|-----------|--------------------------------------|-------------------------------|------------|------------|-----------------------------------|--|-------------------|
|           |                                      |                               | X          | Y          |                                   |  |                   |
| 1         | 2                                    | 3                             | 4          | 5          | 6                                 | 7  | 8                 |
| 3241      | 63:01-6.3424(1)                      | 1372                          | 388033.25  | 1379795    | _____                             | Картометрический; 0.1  | 63.1              |
| 3242      | 63:01-6.3424(1)                      | 1373                          | 387973.63  | 1379742    | _____                             | Картометрический; 0.1  | 63.1              |
| 3243      | 63:01-6.3424(1)                      | 1374                          | 387972.95  | 1379738.5  | _____                             | Картометрический; 0.1  | 63.1              |
| 3244      | 63:01-6.3424(1)                      | 1375                          | 387972.49  | 1379738.13 | _____                             | Картометрический; 0.1  | 63.1              |
| 3245      | 63:01-6.3424(1)                      | 1376                          | 388050.1   | 1379647.49 | _____                             | Картометрический; 0.1  | 63.1              |
| 3246      | 63:01-6.3424(1)                      | 1377                          | 388063.14  | 1379658.34 | _____                             | Картометрический; 0.1  | 63.1              |
| 3247      | 63:01-6.3424(1)                      | 1378                          | 388063     | 1379659.96 | _____                             | Картометрический; 0.1  | 63.1              |





|      |                 |      |           |            |       |                       |      |
|------|-----------------|------|-----------|------------|-------|-----------------------|------|
| 3256 | 63:01-6.3424(1) | 1387 | 388067.46 | 1379652.6  | _____ | Картометрический; 0.1 | 63.1 |
| 3257 | 63:01-6.3424(1) | 1388 | 388052    | 1379639.7  | _____ | Картометрический; 0.1 | 63.1 |
| 3258 | 63:01-6.3424(1) | 1389 | 388049.7  | 1379638.85 | _____ | Картометрический; 0.1 | 63.1 |
| 3259 | 63:01-6.3424(1) | 1390 | 388046.95 | 1379640.1  | _____ | Картометрический; 0.1 | 63.1 |
| 3260 | 63:01-6.3424(1) | 1391 | 387966.8  | 1379733.67 | _____ | Картометрический; 0.1 | 63.1 |
| 3261 | 63:01-6.3424(1) | 1392 | 387965.05 | 1379733.05 | _____ | Картометрический; 0.1 | 63.1 |
| 3262 | 63:01-6.3424(1) | 1393 | 387964.01 | 1379733.54 | _____ | Картометрический; 0.1 | 63.1 |
| 3263 | 63:01-6.3424(1) | 1394 | 387963.4  | 1379733    | _____ | Картометрический; 0.1 | 63.1 |
| 3264 | 63:01-6.3424(1) | 1395 | 387960.65 | 1379731.95 | _____ | Картометрический; 0.1 | 63.1 |
| 3265 | 63:01-6.3424(1) | 1396 | 387957.45 | 1379733.45 | _____ | Картометрический; 0.1 | 63.1 |
| 3266 | 63:01-6.3424(1) | 1397 | 387950.15 | 1379742    | _____ | Картометрический; 0.1 | 63.1 |
| 3267 | 63:01-6.3424(1) | 1398 | 387867.75 | 1379669.55 | _____ | Картометрический; 0.1 | 63.1 |
| 3268 | 63:01-6.3424(1) | 1399 | 387872.75 | 1379664.45 | _____ | Картометрический; 0.1 | 63.1 |
| 3269 | 63:01-6.3424(1) | 1400 | 387873.4  | 1379663.6  | _____ | Картометрический; 0.1 | 63.1 |
| 3270 | 63:01-6.3424(1) | 1401 | 387872.25 | 1379658.1  | _____ | Картометрический; 0.1 | 63.1 |

\_\_\_\_\_

полное наименование должности

М.П.

\_\_\_\_\_

подпись

\_\_\_\_\_

инициалы, фамилия

## Раздел 11

### КАДАСТРОВЫЙ ПЛАН ТЕРРИТОРИИ

Лист № 219раздела 11

Всего листов раздела 11: 478

Всего разделов: 11

Всего листов: 827

« 06 » июля 2021 г. № КУВИ-002/2021-83007525

Номер кадастрового квартала: 63:01:0913005

Сведения о характерных точках границ:

| Номер п/п | Реестровый (учетный, условный) номер | Обозначение характерных точек | Координаты |            | Описание закрепления на местности | Метод определения координат и средняя квадратическая погрешность положения характерной точки (Mt), м | Система координат |
|-----------|--------------------------------------|-------------------------------|------------|------------|-----------------------------------|--|-------------------|
|           |                                      |                               | X          | Y          |                                   |  |                   |
| 1         | 2                                    | 3                             | 4          | 5          | 6                                 | 7  | 8                 |
| 3271      | 63:01-6.3424(1)                      | 1402                          | 387866.65  | 1379653.99 | _____                             | Картометрический; 0.1  | 63.1              |
| 3272      | 63:01-6.3424(1)                      | 1403                          | 387864.15  | 1379653.2  | _____                             | Картометрический; 0.1  | 63.1              |
| 3273      | 63:01-6.3424(1)                      | 1404                          | 387861.5   | 1379654.16 | _____                             | Картометрический; 0.1  | 63.1              |
| 3274      | 63:01-6.3424(1)                      | 1405                          | 387855.6   | 1379659    | _____                             | Картометрический; 0.1  | 63.1              |
| 3275      | 63:01-6.3424(1)                      | 1406                          | 387852.15  | 1379655.6  | _____                             | Картометрический; 0.1  | 63.1              |
| 3276      | 63:01-6.3424(1)                      | 1407                          | 387852     | 1379655.41 | _____                             | Картометрический; 0.1  | 63.1              |
| 3277      | 63:01-6.3424(1)                      | 1408                          | 387802.8   | 1379611.85 | _____                             | Картометрический; 0.1  | 63.1              |
| 3278      | 63:01-6.3424(1)                      | 1409                          | 387714.25  | 1379535.23 | _____                             | Картометрический; 0.1  | 63.1              |
| 3279      | 63:01-6.3424(1)                      | 1410                          | 387713.97  | 1379534.19 | _____                             | Картометрический; 0.1  | 63.1              |
| 3280      | 63:01-6.3424(1)                      | 1411                          | 387713.31  | 1379532.84 | _____                             | Картометрический; 0.1  | 63.1              |
| 3281      | 63:01-6.3424(1)                      | 1412                          | 387712.54  | 1379531.86 | _____                             | Картометрический; 0.1  | 63.1              |
| 3282      | 63:01-6.3424(1)                      | 1413                          | 387736.59  | 1379503.72 | _____                             | Картометрический; 0.1  | 63.1              |
| 3283      | 63:01-6.3424(1)                      | 1414                          | 387741.5   | 1379507.16 | _____                             | Картометрический; 0.1  | 63.1              |
| 3284      | 63:01-6.3424(1)                      | 1415                          | 387746.05  | 1379506.98 | _____                             | Картометрический; 0.1  | 63.1              |
| 3285      | 63:01-6.3424(1)                      | 1416                          | 387750     | 1379503.68 | _____                             | Картометрический; 0.1  | 63.1              |

\_\_\_\_\_

полное наименование должности

М.П.

\_\_\_\_\_

подпись

\_\_\_\_\_

инициалы, фамилия

## КАДАСТРОВЫЙ ПЛАН ТЕРРИТОРИИ

Лист № 220раздела 11

Всего листов раздела 11: 478

Всего разделов: 11

Всего листов: 827

« 06 » июля 2021 г. № КУВИ-002/2021-83007525

Номер кадастрового квартала: 63:01:0913005

Сведения о характерных точках границ:

| Номер п/п | Реестровый (учетный, условный) номер | Обозначение характерных точек | Координаты |            | Описание закрепления на местности | Метод определения координат и средняя квадратическая погрешность положения характерной точки (M <sub>t</sub> ), м | Система координат |
|-----------|--------------------------------------|-------------------------------|------------|------------|-----------------------------------|---|-------------------|
|           |                                      |                               | X          | Y          |                                   |   |                   |
| 1         | 2                                    | 3                             | 4          | 5          | 6                                 | 7   | 8                 |
| 3286      | 63:01-6.3424(1)                      | 1417                          | 387750.85  | 1379502.67 | _____                             | Картометрический; 0.1   | 63.1              |
| 3287      | 63:01-6.3424(1)                      | 1418                          | 387750.1   | 1379498    | _____                             | Картометрический; 0.1   | 63.1              |
| 3288      | 63:01-6.3424(1)                      | 1419                          | 387744.25  | 1379492.78 | _____                             | Картометрический; 0.1   | 63.1              |
| 3289      | 63:01-6.3424(1)                      | 1420                          | 387776.43  | 1379455.66 | _____                             | Картометрический; 0.1   | 63.1              |
| 3290      | 63:01-6.3424(1)                      | 1421                          | 387776.85  | 1379455.08 | _____                             | Картометрический; 0.1   | 63.1              |
| 3291      | 63:01-6.3424(1)                      | 1422                          | 387775.8   | 1379450.17 | _____                             | Картометрический; 0.1   | 63.1              |
| 3292      | 63:01-6.3424(1)                      | 1423                          | 387773.5   | 1379448.51 | _____                             | Картометрический; 0.1   | 63.1              |
| 3293      | 63:01-6.3424(1)                      | 1424                          | 387799.35  | 1379418.44 | _____                             | Картометрический; 0.1   | 63.1              |
| 3294      | 63:01-6.3424(1)                      | 1425                          | 387799.75  | 1379417.87 | _____                             | Картометрический; 0.1   | 63.1              |
| 3295      | 63:01-6.3424(1)                      | 1426                          | 387798.99  | 1379413.19 | _____                             | Картометрический; 0.1   | 63.1              |
| 3296      | 63:01-6.3424(1)                      | 1427                          | 387757.3   | 1379376.21 | _____                             | Картометрический; 0.1   | 63.1              |
| 3297      | 63:01-6.3424(1)                      | 1428                          | 387768.75  | 1379361.81 | _____                             | Картометрический; 0.1   | 63.1              |

|      |                 |      |           |            |       |                       |      |
|------|-----------------|------|-----------|------------|-------|-----------------------|------|
| 3298 | 63:01-6.3424(1) | 1429 | 387799.49 | 1379389.53 | _____ | Картометрический; 0.1 | 63.1 |
| 3299 | 63:01-6.3424(1) | 1430 | 387804.76 | 1379389.29 | _____ | Картометрический; 0.1 | 63.1 |
| 3300 | 63:01-6.3424(1) | 1431 | 387828.66 | 1379363.34 | _____ | Картометрический; 0.1 | 63.1 |

\_\_\_\_\_

полное наименование должности

М.П.

\_\_\_\_\_

подпись

\_\_\_\_\_

инициалы, фамилия

## Раздел 11

### КАДАСТРОВЫЙ ПЛАН ТЕРРИТОРИИ

Лист № 221раздела 11

Всего листов раздела 11: 478

Всего разделов: 11

Всего листов: 827

« 06 » июля 2021 г. № КУВИ-002/2021-83007525

Номер кадастрового квартала: 63:01:0913005

Сведения о характерных точках границ:

| Номер п/п | Реестровый (учетный, условный) номер | Обозначение характерных точек | Координаты |            | Описание закрепления на местности | Метод определения координат и средняя квадратическая погрешность положения характерной точки (Mt), м | Система координат |
|-----------|--------------------------------------|-------------------------------|------------|------------|-----------------------------------|--|-------------------|
|           |                                      |                               | X          | Y          |                                   |  |                   |
| 1         | 2                                    | 3                             | 4          | 5          | 6                                 | 7  | 8                 |
| 3301      | 63:01-6.3424(1)                      | 1432                          | 387829.15  | 1379362.67 | _____                             | Картометрический; 0.1  | 63.1              |
| 3302      | 63:01-6.3424(1)                      | 1433                          | 387828.28  | 1379357.9  | _____                             | Картометрический; 0.1  | 63.1              |
| 3303      | 63:01-6.3424(1)                      | 1434                          | 387820.25  | 1379351.33 | _____                             | Картометрический; 0.1  | 63.1              |
| 3304      | 63:01-6.3424(1)                      | 1435                          | 387863.91  | 1379299.67 | _____                             | Картометрический; 0.1  | 63.1              |
| 3305      | 63:01-6.3424(1)                      | 1436                          | 387869.87  | 1379298.6  | _____                             | Картометрический; 0.1  | 63.1              |

|      |                 |      |           |            |       |                       |      |
|------|-----------------|------|-----------|------------|-------|-----------------------|------|
| 3306 | 63:01-6.3424(1) | 1437 | 387870.25 | 1379298.8  | _____ | Картометрический; 0.1 | 63.1 |
| 3307 | 63:01-6.3424(1) | 1438 | 387873    | 1379298.6  | _____ | Картометрический; 0.1 | 63.1 |
| 3308 | 63:01-6.3424(1) | 1439 | 387875.4  | 1379297.09 | _____ | Картометрический; 0.1 | 63.1 |
| 3309 | 63:01-6.3424(1) | 1440 | 387875.8  | 1379295.35 | _____ | Картометрический; 0.1 | 63.1 |
| 3310 | 63:01-6.3424(1) | 1441 | 387875.6  | 1379292.71 | _____ | Картометрический; 0.1 | 63.1 |
| 3311 | 63:01-6.3424(1) | 1442 | 387874.66 | 1379291.84 | _____ | Картометрический; 0.1 | 63.1 |
| 3312 | 63:01-6.3424(1) | 1443 | 387870.72 | 1379235.11 | _____ | Картометрический; 0.1 | 63.1 |
| 3313 | 63:01-6.3424(1) | 1444 | 387871.65 | 1379234.55 | _____ | Картометрический; 0.1 | 63.1 |
| 3314 | 63:01-6.3424(1) | 1445 | 387872.05 | 1379232.85 | _____ | Картометрический; 0.1 | 63.1 |
| 3315 | 63:01-6.3424(1) | 1446 | 387871.8  | 1379229.36 | _____ | Картометрический; 0.1 | 63.1 |

\_\_\_\_\_

полное наименование должности

М.П.

\_\_\_\_\_

подпись

\_\_\_\_\_

инициалы, фамилия

## Раздел 11

### КАДАСТРОВЫЙ ПЛАН ТЕРРИТОРИИ

Лист № 222раздела 11

Всего листов раздела 11: 478

Всего разделов: 11

Всего листов: 827

« 06 » июля 2021 г. № КУВИ-002/2021-83007525

Номер кадастрового квартала: 63:01:0913005

Сведения о характерных точках границ:

| Номер п/п | Реестровый (учетный, условный) номер | Обозначение характерных точек | Координаты |   | Описание закрепления на местности | Метод определения координат и средняя квадратическая погрешность | Система координат |
|-----------|--------------------------------------|-------------------------------|------------|---|-----------------------------------|--|-------------------|
|           |                                      |                               | X          | Y |                                   |  |                   |

| 1    | 2               | 3    | 4         | 5          | 6     | положения характерной точки (Mt), м | 8    |
|------|-----------------|------|-----------|------------|-------|-------------------------------------|------|
| 3316 | 63:01-6.3424(1) | 1447 | 387870.13 | 1379227.78 | _____ | Картометрический; 0.1               | 63.1 |
| 3317 | 63:01-6.3424(1) | 1448 | 387867.31 | 1379176.27 | _____ | Картометрический; 0.1               | 63.1 |
| 3318 | 63:01-6.3424(1) | 1449 | 387876.19 | 1379174.59 | _____ | Картометрический; 0.1               | 63.1 |
| 3319 | 63:01-6.3424(1) | 1450 | 387878.54 | 1379172.92 | _____ | Картометрический; 0.1               | 63.1 |
| 3320 | 63:01-6.3424(1) | 1451 | 387878.99 | 1379170.96 | _____ | Картометрический; 0.1               | 63.1 |
| 3321 | 63:01-6.3424(1) | 1452 | 387873.39 | 1379091.76 | _____ | Картометрический; 0.1               | 63.1 |
| 3322 | 63:01-6.3424(1) | 1453 | 387869.95 | 1379088.55 | _____ | Картометрический; 0.1               | 63.1 |
| 3323 | 63:01-6.3424(1) | 1454 | 387869.7  | 1379088.56 | _____ | Картометрический; 0.1               | 63.1 |
| 3324 | 63:01-6.3424(1) | 1455 | 387861.51 | 1379089.16 | _____ | Картометрический; 0.1               | 63.1 |
| 3325 | 63:01-6.3424(1) | 1456 | 387860.88 | 1379081.33 | _____ | Картометрический; 0.1               | 63.1 |
| 3326 | 63:01-6.3424(1) | 1457 | 387861.25 | 1379081.1  | _____ | Картометрический; 0.1               | 63.1 |
| 3327 | 63:01-6.3424(1) | 1458 | 387861.65 | 1379079.3  | _____ | Картометрический; 0.1               | 63.1 |
| 3328 | 63:01-6.3424(1) | 1459 | 387861.3  | 1379075.91 | _____ | Картометрический; 0.1               | 63.1 |
| 3329 | 63:01-6.3424(1) | 1460 | 387858.3  | 1379073.2  | _____ | Картометрический; 0.1               | 63.1 |
| 3330 | 63:01-6.3424(1) | 1461 | 387858    | 1379073.2  | _____ | Картометрический; 0.1               | 63.1 |

\_\_\_\_\_

полное наименование должности

М.П.

\_\_\_\_\_

подпись

\_\_\_\_\_

инициалы, фамилия

**Раздел 11**

**КАДАСТРОВЫЙ ПЛАН ТЕРРИТОРИИ**

Лист № 223раздела 11

Всего листов раздела 11: 478

Всего разделов: 11

Всего листов: 827

« 06 » июля 2021 г. № КУВИ-002/2021-83007525

Номер кадастрового квартала: 63:01:0913005

Сведения о характерных точках границ:

| Номер п/п | Реестровый (учетный, условный) номер | Обозначение характерных точек | Координаты |            | Описание закрепления на местности | Метод определения координат и средняя квадратическая погрешность положения характерной точки (Mt), м | Система координат |
|-----------|--------------------------------------|-------------------------------|------------|------------|-----------------------------------|--|-------------------|
|           |                                      |                               | X          | Y          |                                   |  |                   |
| 1         | 2                                    | 3                             | 4          | 5          | 6                                 | 7  | 8                 |
| 3331      | 63:01-6.3424(1)                      | 1462                          | 387855.05  | 1379073.5  | _____                             | Картометрический; 0.1  | 63.1              |
| 3332      | 63:01-6.3424(1)                      | 1463                          | 387852.35  | 1379076.8  | _____                             | Картометрический; 0.1  | 63.1              |
| 3333      | 63:01-6.3424(1)                      | 1464                          | 387852.7   | 1379080.14 | _____                             | Картометрический; 0.1  | 63.1              |
| 3334      | 63:01-6.3424(1)                      | 1465                          | 387853.1   | 1379081.35 | _____                             | Картометрический; 0.1  | 63.1              |
| 3335      | 63:01-6.3424(1)                      | 1466                          | 387854     | 1379081.82 | _____                             | Картометрический; 0.1  | 63.1              |
| 3336      | 63:01-6.3424(1)                      | 1467                          | 387854.91  | 1379093.13 | _____                             | Картометрический; 0.1  | 63.1              |
| 3337      | 63:01-6.3424(1)                      | 1468                          | 387855.36  | 1379094.57 | _____                             | Картометрический; 0.1  | 63.1              |
| 3338      | 63:01-6.3424(1)                      | 1469                          | 387858.6   | 1379096.28 | _____                             | Картометрический; 0.1  | 63.1              |
| 3339      | 63:01-6.3424(1)                      | 1470                          | 387866.75  | 1379095.68 | _____                             | Картометрический; 0.1  | 63.1              |
| 3340      | 63:01-6.3424(1)                      | 1471                          | 387871.89  | 1379168.37 | _____                             | Картометрический; 0.1  | 63.1              |
| 3341      | 63:01-6.3424(1)                      | 1472                          | 387863.06  | 1379170.05 | _____                             | Картометрический; 0.1  | 63.1              |
| 3342      | 63:01-6.3424(1)                      | 1473                          | 387860.26  | 1379173.64 | _____                             | Картометрический; 0.1  | 63.1              |
| 3343      | 63:01-6.3424(1)                      | 1474                          | 387863.21  | 1379227.83 | _____                             | Картометрический; 0.1  | 63.1              |
| 3344      | 63:01-6.3424(1)                      | 1475                          | 387861.3   | 1379229.95 | _____                             | Картометрический; 0.1  | 63.1              |
| 3345      | 63:01-6.3424(1)                      | 1476                          | 387861.5   | 1379233.45 | _____                             | Картометрический; 0.1  | 63.1              |

\_\_\_\_\_

полное наименование должности

М.П.

\_\_\_\_\_

подпись

\_\_\_\_\_

инициалы, фамилия

## Раздел 11

### КАДАСТРОВЫЙ ПЛАН ТЕРРИТОРИИ

Лист № 224раздела 11

Всего листов раздела 11: 478

Всего разделов: 11

Всего листов: 827

« 06 » июля 2021 г. № КУВИ-002/2021-83007525

Номер кадастрового квартала: 63:01:0913005

Сведения о характерных точках границ:

| Номер п/п | Реестровый (учетный, условный) номер | Обозначение характерных точек | Координаты |            | Описание закрепления на местности | Метод определения координат и средняя квадратическая погрешность положения характерной точки (M <sub>t</sub> ), м | Система координат |
|-----------|--------------------------------------|-------------------------------|------------|------------|-----------------------------------|---|-------------------|
|           |                                      |                               | X          | Y          |                                   |   |                   |
| 1         | 2                                    | 3                             | 4          | 5          | 6                                 | 7   | 8                 |
| 3346      | 63:01-6.3424(1)                      | 1477                          | 387861.9   | 1379234.8  | _____                             | Картометрический; 0.1   | 63.1              |
| 3347      | 63:01-6.3424(1)                      | 1478                          | 387863.55  | 1379235.69 | _____                             | Картометрический; 0.1   | 63.1              |
| 3348      | 63:01-6.3424(1)                      | 1479                          | 387867.43  | 1379291.73 | _____                             | Картометрический; 0.1   | 63.1              |
| 3349      | 63:01-6.3424(1)                      | 1480                          | 387861.37  | 1379292.81 | _____                             | Картометрический; 0.1   | 63.1              |
| 3350      | 63:01-6.3424(1)                      | 1481                          | 387859.25  | 1379294.03 | _____                             | Картометрический; 0.1   | 63.1              |
| 3351      | 63:01-6.3424(1)                      | 1482                          | 387815.31  | 1379346.03 | _____                             | Картометрический; 0.1   | 63.1              |
| 3352      | 63:01-6.3424(1)                      | 1483                          | 387814.4   | 1379345.71 | _____                             | Картометрический; 0.1   | 63.1              |
| 3353      | 63:01-6.3424(1)                      | 1484                          | 387812.15  | 1379346.7  | _____                             | Картометрический; 0.1   | 63.1              |
| 3354      | 63:01-6.3424(1)                      | 1485                          | 387809.8   | 1379349.35 | _____                             | Картометрический; 0.1   | 63.1              |



|      |                 |      |           |            |       |                       |      |
|------|-----------------|------|-----------|------------|-------|-----------------------|------|
| 3355 | 63:01-6.3424(1) | 1486 | 387809.45 | 1379352.84 | _____ | Картометрический; 0.1 | 63.1 |
| 3356 | 63:01-6.3424(1) | 1487 | 387810.1  | 1379353.6  | _____ | Картометрический; 0.1 | 63.1 |
| 3357 | 63:01-6.3424(1) | 1488 | 387813.5  | 1379356.55 | _____ | Картометрический; 0.1 | 63.1 |
| 3358 | 63:01-6.3424(1) | 1489 | 387814.69 | 1379356.46 | _____ | Картометрический; 0.1 | 63.1 |
| 3359 | 63:01-6.3424(1) | 1490 | 387820.45 | 1379361.19 | _____ | Картометрический; 0.1 | 63.1 |
| 3360 | 63:01-6.3424(1) | 1491 | 387801.76 | 1379381.49 | _____ | Картометрический; 0.1 | 63.1 |

\_\_\_\_\_

полное наименование должности

М.П.

\_\_\_\_\_

подпись

\_\_\_\_\_

инициалы, фамилия

## Раздел 11

### КАДАСТРОВЫЙ ПЛАН ТЕРРИТОРИИ

Лист № 225раздела 11

Всего листов раздела 11: 478

Всего разделов: 11

Всего листов: 827

« 06 » июля 2021 г. № КУВИ-002/2021-83007525

Номер кадастрового квартала: 63:01:0913005

Сведения о характерных точках границ:

| Номер п/п | Реестровый (учетный, условный) номер | Обозначение характерных точек | Координаты |            | Описание закрепления на местности | Метод определения координат и средняя квадратическая погрешность положения характерной точки (M <sub>t</sub> ), м | Система координат |
|-----------|--------------------------------------|-------------------------------|------------|------------|-----------------------------------|---|-------------------|
|           |                                      |                               | X          | Y          |                                   |   |                   |
| 1         | 2                                    | 3                             | 4          | 5          | 6                                 | 7   | 8                 |
| 3361      | 63:01-6.3424(1)                      | 1492                          | 387770.81  | 1379353.57 | _____                             | Картометрический; 0.1   | 63.1              |
| 3362      | 63:01-6.3424(1)                      | 1493                          | 387768.3   | 1379352.61 | _____                             | Картометрический; 0.1   | 63.1              |

|      |                 |      |           |            |       |                       |      |
|------|-----------------|------|-----------|------------|-------|-----------------------|------|
| 3363 | 63:01-6.3424(1) | 1494 | 387765.37 | 1379354.02 | _____ | Картометрический; 0.1 | 63.1 |
| 3364 | 63:01-6.3424(1) | 1495 | 387749.22 | 1379374.32 | _____ | Картометрический; 0.1 | 63.1 |
| 3365 | 63:01-6.3424(1) | 1496 | 387748.9  | 1379378.53 | _____ | Картометрический; 0.1 | 63.1 |
| 3366 | 63:01-6.3424(1) | 1497 | 387749.66 | 1379379.46 | _____ | Картометрический; 0.1 | 63.1 |
| 3367 | 63:01-6.3424(1) | 1498 | 387791.25 | 1379416.36 | _____ | Картометрический; 0.1 | 63.1 |
| 3368 | 63:01-6.3424(1) | 1499 | 387765.15 | 1379446.71 | _____ | Картометрический; 0.1 | 63.1 |
| 3369 | 63:01-6.3424(1) | 1500 | 387764.75 | 1379451.02 | _____ | Картометрический; 0.1 | 63.1 |
| 3370 | 63:01-6.3424(1) | 1501 | 387765.8  | 1379452.18 | _____ | Картометрический; 0.1 | 63.1 |
| 3371 | 63:01-6.3424(1) | 1502 | 387768.09 | 1379453.85 | _____ | Картометрический; 0.1 | 63.1 |
| 3372 | 63:01-6.3424(1) | 1503 | 387736.17 | 1379490.65 | _____ | Картометрический; 0.1 | 63.1 |
| 3373 | 63:01-6.3424(1) | 1504 | 387735.79 | 1379495.02 | _____ | Картометрический; 0.1 | 63.1 |
| 3374 | 63:01-6.3424(1) | 1505 | 387733.1  | 1379496.26 | _____ | Картометрический; 0.1 | 63.1 |
| 3375 | 63:01-6.3424(1) | 1506 | 387704.85 | 1379529.32 | _____ | Картометрический; 0.1 | 63.1 |

\_\_\_\_\_

полное наименование должности

М.П.

\_\_\_\_\_

подпись

\_\_\_\_\_

инициалы, фамилия

## Раздел 11

### КАДАСТРОВЫЙ ПЛАН ТЕРРИТОРИИ

Лист № 226раздела 11

Всего листов раздела 11: 478

Всего разделов: 11

Всего листов: 827

« 06 » июля 2021 г. № КУВИ-002/2021-83007525

Номер кадастрового квартала: 63:01:0913005

Сведения о характерных точках границ:

| Номер п/п | Реестровый (учетный, условный) номер | Обозначение характерных точек | Координаты |            | Описание закрепления на местности | Метод определения координат и средняя квадратическая погрешность положения характерной точки (Mt), м | Система координат |
|-----------|--------------------------------------|-------------------------------|------------|------------|-----------------------------------|--|-------------------|
|           |                                      |                               | X          | Y          |                                   |  |                   |
| 1         | 2                                    | 3                             | 4          | 5          | 6                                 | 7  | 8                 |
| 3376      | 63:01-6.3424(1)                      | 1507                          | 387704.5   | 1379532.31 | _____                             | Картометрический; 0.1  | 63.1              |
| 3377      | 63:01-6.3424(1)                      | 1508                          | 387702.4   | 1379532.86 | _____                             | Картометрический; 0.1  | 63.1              |
| 3378      | 63:01-6.3424(1)                      | 1509                          | 387701.85  | 1379533.09 | _____                             | Картометрический; 0.1  | 63.1              |
| 3379      | 63:01-6.3424(1)                      | 1510                          | 387700     | 1379534    | _____                             | Картометрический; 0.1  | 63.1              |
| 3380      | 63:01-6.3424(1)                      | 1511                          | 387699.45  | 1379534.3  | _____                             | Картометрический; 0.1  | 63.1              |
| 3381      | 63:01-6.3424(1)                      | 1512                          | 387697.95  | 1379535.35 | _____                             | Картометрический; 0.1  | 63.1              |
| 3382      | 63:01-6.3424(1)                      | 1513                          | 387697.45  | 1379535.76 | _____                             | Картометрический; 0.1  | 63.1              |
| 3383      | 63:01-6.3424(1)                      | 1514                          | 387696.15  | 1379537    | _____                             | Картометрический; 0.1  | 63.1              |
| 3384      | 63:01-6.3424(1)                      | 1515                          | 387695.25  | 1379538.05 | _____                             | Картометрический; 0.1  | 63.1              |
| 3385      | 63:01-6.3424(1)                      | 1516                          | 387693.9   | 1379539.29 | _____                             | Картометрический; 0.1  | 63.1              |
| 3386      | 63:01-6.3424(1)                      | 1517                          | 387693.2   | 1379539.7  | _____                             | Картометрический; 0.1  | 63.1              |
| 3387      | 63:01-6.3424(1)                      | 1518                          | 387692.8   | 1379539.84 | _____                             | Картометрический; 0.1  | 63.1              |
| 3388      | 63:01-6.3424(1)                      | 1519                          | 387691.95  | 1379539.95 | _____                             | Картометрический; 0.1  | 63.1              |
| 3389      | 63:01-6.3424(1)                      | 1520                          | 387691.05  | 1379539.7  | _____                             | Картометрический; 0.1  | 63.1              |
| 3390      | 63:01-6.3424(1)                      | 1521                          | 387690.55  | 1379539.4  | _____                             | Картометрический; 0.1  | 63.1              |

\_\_\_\_\_

полное наименование должности

М.П.

\_\_\_\_\_

подпись

\_\_\_\_\_

инициалы, фамилия

## КАДАСТРОВЫЙ ПЛАН ТЕРРИТОРИИ

Лист № 227раздела 11

Всего листов раздела 11: 478

Всего разделов: 11

Всего листов: 827

« 06 » июля 2021 г. № КУВИ-002/2021-83007525

Номер кадастрового квартала: 63:01:0913005

Сведения о характерных точках границ:

| Номер п/п | Реестровый (учетный, условный) номер | Обозначение характерных точек | Координаты |            | Описание закрепления на местности | Метод определения координат и средняя квадратическая погрешность положения характерной точки (Mt), м | Система координат |
|-----------|--------------------------------------|-------------------------------|------------|------------|-----------------------------------|--|-------------------|
|           |                                      |                               | X          | Y          |                                   |  |                   |
| 1         | 2                                    | 3                             | 4          | 5          | 6                                 | 7  | 8                 |
| 3391      | 63:01-6.3424(1)                      | 1522                          | 387690     | 1379539    | _____                             | Картометрический; 0.1  | 63.1              |
| 3392      | 63:01-6.3424(1)                      | 1523                          | 387689.75  | 1379538.7  | _____                             | Картометрический; 0.1  | 63.1              |
| 3393      | 63:01-6.3424(1)                      | 1524                          | 387689.65  | 1379538.45 | _____                             | Картометрический; 0.1  | 63.1              |
| 3394      | 63:01-6.3424(1)                      | 1525                          | 387689.55  | 1379538.19 | _____                             | Картометрический; 0.1  | 63.1              |
| 3395      | 63:01-6.3424(1)                      | 1526                          | 387689.55  | 1379538.05 | _____                             | Картометрический; 0.1  | 63.1              |
| 3396      | 63:01-6.3424(1)                      | 1527                          | 387689.65  | 1379537.64 | _____                             | Картометрический; 0.1  | 63.1              |
| 3397      | 63:01-6.3424(1)                      | 1528                          | 387689.9   | 1379536.9  | _____                             | Картометрический; 0.1  | 63.1              |
| 3398      | 63:01-6.3424(1)                      | 1529                          | 387690.5   | 1379535.76 | _____                             | Картометрический; 0.1  | 63.1              |
| 3399      | 63:01-6.3424(1)                      | 1530                          | 387691.75  | 1379534    | _____                             | Картометрический; 0.1  | 63.1              |
| 3400      | 63:01-6.3424(1)                      | 1531                          | 387692.05  | 1379533.45 | _____                             | Картометрический; 0.1  | 63.1              |
| 3401      | 63:01-6.3424(1)                      | 1532                          | 387692.3   | 1379532.9  | _____                             | Картометрический; 0.1  | 63.1              |
| 3402      | 63:01-6.3424(1)                      | 1533                          | 387692.7   | 1379531.84 | _____                             | Картометрический; 0.1  | 63.1              |
| 3403      | 63:01-6.3424(1)                      | 1534                          | 387692.85  | 1379531.25 | _____                             | Картометрический; 0.1  | 63.1              |
| 3404      | 63:01-6.3424(1)                      | 1535                          | 387692.9   | 1379530.6  | _____                             | Картометрический; 0.1  | 63.1              |

|      |                 |      |           |            |       |                       |      |
|------|-----------------|------|-----------|------------|-------|-----------------------|------|
| 3405 | 63:01-6.3424(1) | 1536 | 387692.85 | 1379529.96 | _____ | Картометрический; 0.1 | 63.1 |
|------|-----------------|------|-----------|------------|-------|-----------------------|------|

\_\_\_\_\_

полное наименование должности

М.П.

\_\_\_\_\_

подпись

\_\_\_\_\_

инициалы, фамилия

## Раздел 11

### КАДАСТРОВЫЙ ПЛАН ТЕРРИТОРИИ

Лист № 228раздела 11

Всего листов раздела 11: 478

Всего разделов: 11

Всего листов: 827

« 06 » июля 2021 г. № КУВИ-002/2021-83007525

Номер кадастрового квартала: 63:01:0913005

Сведения о характерных точках границ:

| Номер п/п | Реестровый (учетный, условный) номер | Обозначение характерных точек | Координаты |            | Описание закрепления на местности | Метод определения координат и средняя квадратическая погрешность положения характерной точки (M <sub>t</sub> ), м | Система координат |
|-----------|--------------------------------------|-------------------------------|------------|------------|-----------------------------------|---|-------------------|
|           |                                      |                               | X          | Y          |                                   |   |                   |
| 1         | 2                                    | 3                             | 4          | 5          | 6                                 | 7   | 8                 |
| 3406      | 63:01-6.3424(1)                      | 1537                          | 387692.35  | 1379527.8  | _____                             | Картометрический; 0.1   | 63.1              |
| 3407      | 63:01-6.3424(1)                      | 1538                          | 387692.2   | 1379527.2  | _____                             | Картометрический; 0.1   | 63.1              |
| 3408      | 63:01-6.3424(1)                      | 1539                          | 387691.95  | 1379526.65 | _____                             | Картометрический; 0.1   | 63.1              |
| 3409      | 63:01-6.3424(1)                      | 1540                          | 387689.95  | 1379523.14 | _____                             | Картометрический; 0.1   | 63.1              |
| 3410      | 63:01-6.3424(1)                      | 1541                          | 387689.65  | 1379522.59 | _____                             | Картометрический; 0.1   | 63.1              |
| 3411      | 63:01-6.3424(1)                      | 1542                          | 387686.4   | 1379517.81 | _____                             | Картометрический; 0.1   | 63.1              |
| 3412      | 63:01-6.3424(1)                      | 1543                          | 387679.7   | 1379509.9  | _____                             | Картометрический; 0.1   | 63.1              |



|      |                 |      |           |            |       |                       |      |
|------|-----------------|------|-----------|------------|-------|-----------------------|------|
| 3421 | 63:01-6.3424(1) | 1552 | 387599.9  | 1379432.7  | _____ | Картометрический; 0.1 | 63.1 |
| 3422 | 63:01-6.3424(1) | 1553 | 387597.25 | 1379429.5  | _____ | Картометрический; 0.1 | 63.1 |
| 3423 | 63:01-6.3424(1) | 1554 | 387594.1  | 1379425.4  | _____ | Картометрический; 0.1 | 63.1 |
| 3424 | 63:01-6.3424(1) | 1555 | 387591.45 | 1379421.44 | _____ | Картометрический; 0.1 | 63.1 |
| 3425 | 63:01-6.3424(1) | 1556 | 387588    | 1379416    | _____ | Картометрический; 0.1 | 63.1 |
| 3426 | 63:01-6.3424(1) | 1557 | 387585.55 | 1379411.55 | _____ | Картометрический; 0.1 | 63.1 |
| 3427 | 63:01-6.3424(1) | 1558 | 387583.1  | 1379406.5  | _____ | Картометрический; 0.1 | 63.1 |
| 3428 | 63:01-6.3424(1) | 1559 | 387581.55 | 1379402.8  | _____ | Картометрический; 0.1 | 63.1 |
| 3429 | 63:01-6.3424(1) | 1560 | 387580.6  | 1379399.81 | _____ | Картометрический; 0.1 | 63.1 |
| 3430 | 63:01-6.3424(1) | 1561 | 387579.9  | 1379397.5  | _____ | Картометрический; 0.1 | 63.1 |
| 3431 | 63:01-6.3424(1) | 1562 | 387578.95 | 1379393.65 | _____ | Картометрический; 0.1 | 63.1 |
| 3432 | 63:01-6.3424(1) | 1563 | 387578    | 1379388.45 | _____ | Картометрический; 0.1 | 63.1 |
| 3433 | 63:01-6.3424(1) | 1564 | 387577.6  | 1379384.25 | _____ | Картометрический; 0.1 | 63.1 |
| 3434 | 63:01-6.3424(1) | 1565 | 387577.6  | 1379380.95 | _____ | Картометрический; 0.1 | 63.1 |
| 3435 | 63:01-6.3424(1) | 1566 | 387577.75 | 1379378.24 | _____ | Картометрический; 0.1 | 63.1 |

\_\_\_\_\_

полное наименование должности

М.П.

\_\_\_\_\_

подпись

\_\_\_\_\_

инициалы, фамилия

## Раздел 11

### КАДАСТРОВЫЙ ПЛАН ТЕРРИТОРИИ

Лист № 230раздела 11

Всего листов раздела 11: 478

Всего разделов: 11

Всего листов: 827

« 06 » июля 2021 г. № КУВИ-002/2021-83007525

Номер кадастрового квартала: 63:01:0913005

Сведения о характерных точках границ:

| Номер п/п | Реестровый (учетный, условный) номер | Обозначение характерных точек | Координаты |            | Описание закрепления на местности | Метод определения координат и средняя квадратическая погрешность положения характерной точки (Mt), м | Система координат |
|-----------|--------------------------------------|-------------------------------|------------|------------|-----------------------------------|--|-------------------|
|           |                                      |                               | X          | Y          |                                   |  |                   |
| 1         | 2                                    | 3                             | 4          | 5          | 6                                 | 7  | 8                 |
| 3436      | 63:01-6.3424(1)                      | 1567                          | 387577.95  | 1379375.75 | _____                             | Картометрический; 0.1  | 63.1              |
| 3437      | 63:01-6.3424(1)                      | 1568                          | 387578.25  | 1379373.35 | _____                             | Картометрический; 0.1  | 63.1              |
| 3438      | 63:01-6.3424(1)                      | 1569                          | 387578.65  | 1379371.34 | _____                             | Картометрический; 0.1  | 63.1              |
| 3439      | 63:01-6.3424(1)                      | 1570                          | 387579.25  | 1379368.55 | _____                             | Картометрический; 0.1  | 63.1              |
| 3440      | 63:01-6.3424(1)                      | 1571                          | 387579.45  | 1379367.55 | _____                             | Картометрический; 0.1  | 63.1              |
| 3441      | 63:01-6.3424(1)                      | 1572                          | 387580.4   | 1379364.4  | _____                             | Картометрический; 0.1  | 63.1              |
| 3442      | 63:01-6.3424(1)                      | 1573                          | 387581.75  | 1379360.99 | _____                             | Картометрический; 0.1  | 63.1              |
| 3443      | 63:01-6.3424(1)                      | 1574                          | 387582.95  | 1379358    | _____                             | Картометрический; 0.1  | 63.1              |
| 3444      | 63:01-6.3424(1)                      | 1575                          | 387584.2   | 1379354.96 | _____                             | Картометрический; 0.1  | 63.1              |
| 3445      | 63:01-6.3424(1)                      | 1576                          | 387585.8   | 1379352.9  | _____                             | Картометрический; 0.1  | 63.1              |
| 3446      | 63:01-6.3424(1)                      | 1577                          | 387586.1   | 1379352.35 | _____                             | Картометрический; 0.1  | 63.1              |
| 3447      | 63:01-6.3424(1)                      | 1578                          | 387588.3   | 1379348.46 | _____                             | Картометрический; 0.1  | 63.1              |
| 3448      | 63:01-6.3424(1)                      | 1579                          | 387592.15  | 1379344.2  | _____                             | Картометрический; 0.1  | 63.1              |
| 3449      | 63:01-6.3424(1)                      | 1580                          | 387592.55  | 1379343.7  | _____                             | Картометрический; 0.1  | 63.1              |
| 3450      | 63:01-6.3424(1)                      | 1581                          | 387596.55  | 1379338.45 | _____                             | Картометрический; 0.1  | 63.1              |

\_\_\_\_\_

полное наименование должности

М.П.

\_\_\_\_\_

подпись

\_\_\_\_\_

инициалы, фамилия



## КАДАСТРОВЫЙ ПЛАН ТЕРРИТОРИИ

Лист № 231раздела 11

Всего листов раздела 11: 478

Всего разделов: 11

Всего листов: 827

« 06 » июля 2021 г. № КУВИ-002/2021-83007525

Номер кадастрового квартала: 63:01:0913005

Сведения о характерных точках границ:

| Номер п/п | Реестровый (учетный, условный) номер | Обозначение характерных точек | Координаты |            | Описание закрепления на местности | Метод определения координат и средняя квадратическая погрешность положения характерной точки (M <sub>t</sub> ), м | Система координат |
|-----------|--------------------------------------|-------------------------------|------------|------------|-----------------------------------|---|-------------------|
|           |                                      |                               | X          | Y          |                                   |   |                   |
| 1         | 2                                    | 3                             | 4          | 5          | 6                                 | 7   | 8                 |
| 3451      | 63:01-6.3424(1)                      | 1582                          | 387596.85  | 1379337.9  | _____                             | Картометрический; 0.1   | 63.1              |
| 3452      | 63:01-6.3424(1)                      | 1583                          | 387597.1   | 1379337.35 | _____                             | Картометрический; 0.1   | 63.1              |
| 3453      | 63:01-6.3424(1)                      | 1584                          | 387597.25  | 1379336.75 | _____                             | Картометрический; 0.1   | 63.1              |
| 3454      | 63:01-6.3424(1)                      | 1585                          | 387597.3   | 1379336.1  | _____                             | Картометрический; 0.1   | 63.1              |
| 3455      | 63:01-6.3424(1)                      | 1586                          | 387597.25  | 1379335.45 | _____                             | Картометрический; 0.1   | 63.1              |
| 3456      | 63:01-6.3424(1)                      | 1587                          | 387597.1   | 1379334.85 | _____                             | Картометрический; 0.1   | 63.1              |
| 3457      | 63:01-6.3424(1)                      | 1588                          | 387596.85  | 1379334.3  | _____                             | Картометрический; 0.1   | 63.1              |
| 3458      | 63:01-6.3424(1)                      | 1589                          | 387596.55  | 1379333.75 | _____                             | Картометрический; 0.1   | 63.1              |
| 3459      | 63:01-6.3424(1)                      | 1590                          | 387596.15  | 1379333.24 | _____                             | Картометрический; 0.1   | 63.1              |
| 3460      | 63:01-6.3424(1)                      | 1591                          | 387595.65  | 1379332.84 | _____                             | Картометрический; 0.1   | 63.1              |
| 3461      | 63:01-6.3424(1)                      | 1592                          | 387595.1   | 1379332.55 | _____                             | Картометрический; 0.1   | 63.1              |
| 3462      | 63:01-6.3424(1)                      | 1593                          | 387594.55  | 1379332.31 | _____                             | Картометрический; 0.1   | 63.1              |

|      |                 |      |           |            |       |                       |      |
|------|-----------------|------|-----------|------------|-------|-----------------------|------|
| 3463 | 63:01-6.3424(1) | 1594 | 387593.95 | 1379332.14 | _____ | Картометрический; 0.1 | 63.1 |
| 3464 | 63:01-6.3424(1) | 1595 | 387593.3  | 1379332.1  | _____ | Картометрический; 0.1 | 63.1 |
| 3465 | 63:01-6.3424(1) | 1596 | 387592.65 | 1379332.14 | _____ | Картометрический; 0.1 | 63.1 |

\_\_\_\_\_

полное наименование должности

М.П.

\_\_\_\_\_

подпись

\_\_\_\_\_

инициалы, фамилия

## Раздел 11

### КАДАСТРОВЫЙ ПЛАН ТЕРРИТОРИИ

Лист № 232раздела 11

Всего листов раздела 11: 478

Всего разделов: 11

Всего листов: 827

« 06 » июля 2021 г. № КУВИ-002/2021-83007525

Номер кадастрового квартала: 63:01:0913005

Сведения о характерных точках границ:

| Номер п/п | Реестровый (учетный, условный) номер | Обозначение характерных точек | Координаты |            | Описание закрепления на местности | Метод определения координат и средняя квадратическая погрешность положения характерной точки (Mt), м | Система координат |
|-----------|--------------------------------------|-------------------------------|------------|------------|-----------------------------------|--|-------------------|
|           |                                      |                               | X          | Y          |                                   |  |                   |
| 1         | 2                                    | 3                             | 4          | 5          | 6                                 | 7  | 8                 |
| 3466      | 63:01-6.3424(1)                      | 1597                          | 387592.05  | 1379332.31 | _____                             | Картометрический; 0.1  | 63.1              |
| 3467      | 63:01-6.3424(1)                      | 1598                          | 387591.5   | 1379332.55 | _____                             | Картометрический; 0.1  | 63.1              |
| 3468      | 63:01-6.3424(1)                      | 1599                          | 387590.95  | 1379332.84 | _____                             | Картометрический; 0.1  | 63.1              |
| 3469      | 63:01-6.3424(1)                      | 1600                          | 387590.45  | 1379333.24 | _____                             | Картометрический; 0.1  | 63.1              |
| 3470      | 63:01-6.3424(1)                      | 1601                          | 387590.05  | 1379333.75 | _____                             | Картометрический; 0.1  | 63.1              |



| 1    | 2               | 3    | 4         | 5          | 6     | положения характерной точки (Mt), м | 8    |
|------|-----------------|------|-----------|------------|-------|-------------------------------------|------|
| 3481 | 63:01-6.3424(1) | 1612 | 387572.8  | 1379361.9  | _____ | Картометрический; 0.1               | 63.1 |
| 3482 | 63:01-6.3424(1) | 1613 | 387571.85 | 1379365.16 | _____ | Картометрический; 0.1               | 63.1 |
| 3483 | 63:01-6.3424(1) | 1614 | 387571.7  | 1379365.75 | _____ | Картометрический; 0.1               | 63.1 |
| 3484 | 63:01-6.3424(1) | 1615 | 387571.35 | 1379367.25 | _____ | Картометрический; 0.1               | 63.1 |
| 3485 | 63:01-6.3424(1) | 1616 | 387570.75 | 1379370.05 | _____ | Картометрический; 0.1               | 63.1 |
| 3486 | 63:01-6.3424(1) | 1617 | 387570.35 | 1379372.06 | _____ | Картометрический; 0.1               | 63.1 |
| 3487 | 63:01-6.3424(1) | 1618 | 387570.05 | 1379374.45 | _____ | Картометрический; 0.1               | 63.1 |
| 3488 | 63:01-6.3424(1) | 1619 | 387569.8  | 1379377.6  | _____ | Картометрический; 0.1               | 63.1 |
| 3489 | 63:01-6.3424(1) | 1620 | 387569.75 | 1379378.24 | _____ | Картометрический; 0.1               | 63.1 |
| 3490 | 63:01-6.3424(1) | 1621 | 387569.6  | 1379380.95 | _____ | Картометрический; 0.1               | 63.1 |
| 3491 | 63:01-6.3424(1) | 1622 | 387569.6  | 1379384.36 | _____ | Картометрический; 0.1               | 63.1 |
| 3492 | 63:01-6.3424(1) | 1623 | 387569.65 | 1379385    | _____ | Картометрический; 0.1               | 63.1 |
| 3493 | 63:01-6.3424(1) | 1624 | 387570.1  | 1379389.75 | _____ | Картометрический; 0.1               | 63.1 |
| 3494 | 63:01-6.3424(1) | 1625 | 387571.05 | 1379395.05 | _____ | Картометрический; 0.1               | 63.1 |
| 3495 | 63:01-6.3424(1) | 1626 | 387571.2  | 1379395.66 | _____ | Картометрический; 0.1               | 63.1 |

\_\_\_\_\_

полное наименование должности

М.П.

\_\_\_\_\_

подпись

\_\_\_\_\_

инициалы, фамилия

**Раздел 11**

**КАДАСТРОВЫЙ ПЛАН ТЕРРИТОРИИ**

Лист № 234раздела 11

Всего листов раздела 11: 478

Всего разделов: 11

Всего листов: 827

« 06 » июля 2021 г. № КУВИ-002/2021-83007525

Номер кадастрового квартала: 63:01:0913005

Сведения о характерных точках границ:

| Номер п/п | Реестровый (учетный, условный) номер | Обозначение характерных точек | Координаты |            | Описание закрепления на местности | Метод определения координат и средняя квадратическая погрешность положения характерной точки (Mt), м | Система координат |
|-----------|--------------------------------------|-------------------------------|------------|------------|-----------------------------------|--|-------------------|
|           |                                      |                               | X          | Y          |                                   |  |                   |
| 1         | 2                                    | 3                             | 4          | 5          | 6                                 | 7  | 8                 |
| 3496      | 63:01-6.3424(1)                      | 1627                          | 387572.3   | 1379400    | _____                             | Картометрический; 0.1  | 63.1              |
| 3497      | 63:01-6.3424(1)                      | 1628                          | 387573     | 1379402.3  | _____                             | Картометрический; 0.1  | 63.1              |
| 3498      | 63:01-6.3424(1)                      | 1629                          | 387573.95  | 1379405.4  | _____                             | Картометрический; 0.1  | 63.1              |
| 3499      | 63:01-6.3424(1)                      | 1630                          | 387574.2   | 1379405.95 | _____                             | Картометрический; 0.1  | 63.1              |
| 3500      | 63:01-6.3424(1)                      | 1631                          | 387576     | 1379410.1  | _____                             | Картометрический; 0.1  | 63.1              |
| 3501      | 63:01-6.3424(1)                      | 1632                          | 387578.45  | 1379415.15 | _____                             | Картометрический; 0.1  | 63.1              |
| 3502      | 63:01-6.3424(1)                      | 1633                          | 387580.95  | 1379419.7  | _____                             | Картометрический; 0.1  | 63.1              |
| 3503      | 63:01-6.3424(1)                      | 1634                          | 387581.25  | 1379420.25 | _____                             | Картометрический; 0.1  | 63.1              |
| 3504      | 63:01-6.3424(1)                      | 1635                          | 387584.95  | 1379426.16 | _____                             | Картометрический; 0.1  | 63.1              |
| 3505      | 63:01-6.3424(1)                      | 1636                          | 387587.6   | 1379430.1  | _____                             | Картометрический; 0.1  | 63.1              |
| 3506      | 63:01-6.3424(1)                      | 1637                          | 387590.75  | 1379434.2  | _____                             | Картометрический; 0.1  | 63.1              |
| 3507      | 63:01-6.3424(1)                      | 1638                          | 387593.45  | 1379437.44 | _____                             | Картометрический; 0.1  | 63.1              |
| 3508      | 63:01-6.3424(1)                      | 1639                          | 387593.85  | 1379437.95 | _____                             | Картометрический; 0.1  | 63.1              |
| 3509      | 63:01-6.3424(1)                      | 1640                          | 387598.9   | 1379443.85 | _____                             | Картометрический; 0.1  | 63.1              |
| 3510      | 63:01-6.3424(1)                      | 1641                          | 387605.15  | 1379450.46 | _____                             | Картометрический; 0.1  | 63.1              |

\_\_\_\_\_

полное наименование должности

М.П.

\_\_\_\_\_

подпись

\_\_\_\_\_

инициалы, фамилия

## Раздел 11

### КАДАСТРОВЫЙ ПЛАН ТЕРРИТОРИИ

Лист № 235раздела 11

Всего листов раздела 11: 478

Всего разделов: 11

Всего листов: 827

« 06 » июля 2021 г. № КУВИ-002/2021-83007525

Номер кадастрового квартала: 63:01:0913005

Сведения о характерных точках границ:

| Номер п/п | Реестровый (учетный, условный) номер | Обозначение характерных точек | Координаты |            | Описание закрепления на местности | Метод определения координат и средняя квадратическая погрешность положения характерной точки (M <sub>t</sub> ), м | Система координат |
|-----------|--------------------------------------|-------------------------------|------------|------------|-----------------------------------|---|-------------------|
|           |                                      |                               | X          | Y          |                                   |   |                   |
| 1         | 2                                    | 3                             | 4          | 5          | 6                                 | 7   | 8                 |
| 3511      | 63:01-6.3424(1)                      | 1642                          | 387609.7   | 1379454.84 | _____                             | Картометрический; 0.1   | 63.1              |
| 3512      | 63:01-6.3424(1)                      | 1643                          | 387619.2   | 1379463.56 | _____                             | Картометрический; 0.1   | 63.1              |
| 3513      | 63:01-6.3424(1)                      | 1644                          | 387634.25  | 1379476.75 | _____                             | Картометрический; 0.1   | 63.1              |
| 3514      | 63:01-6.3424(1)                      | 1645                          | 387649.05  | 1379490.55 | _____                             | Картометрический; 0.1   | 63.1              |
| 3515      | 63:01-6.3424(1)                      | 1646                          | 387663.1   | 1379504.45 | _____                             | Картометрический; 0.1   | 63.1              |
| 3516      | 63:01-6.3424(1)                      | 1647                          | 387673.6   | 1379515.06 | _____                             | Картометрический; 0.1   | 63.1              |
| 3517      | 63:01-6.3424(1)                      | 1648                          | 387679.9   | 1379522.51 | _____                             | Картометрический; 0.1   | 63.1              |
| 3518      | 63:01-6.3424(1)                      | 1649                          | 387683     | 1379527.1  | _____                             | Картометрический; 0.1   | 63.1              |
| 3519      | 63:01-6.3424(1)                      | 1650                          | 387684.65  | 1379529.96 | _____                             | Картометрический; 0.1   | 63.1              |

|      |                 |      |           |            |       |                       |      |
|------|-----------------|------|-----------|------------|-------|-----------------------|------|
| 3520 | 63:01-6.3424(1) | 1651 | 387684.7  | 1379530.1  | _____ | Картометрический; 0.1 | 63.1 |
| 3521 | 63:01-6.3424(1) | 1652 | 387683.85 | 1379531.29 | _____ | Картометрический; 0.1 | 63.1 |
| 3522 | 63:01-6.3424(1) | 1653 | 387683.55 | 1379531.84 | _____ | Картометрический; 0.1 | 63.1 |
| 3523 | 63:01-6.3424(1) | 1654 | 387682.65 | 1379533.5  | _____ | Картометрический; 0.1 | 63.1 |
| 3524 | 63:01-6.3424(1) | 1655 | 387682.4  | 1379534.05 | _____ | Картометрический; 0.1 | 63.1 |
| 3525 | 63:01-6.3424(1) | 1656 | 387681.95 | 1379535.4  | _____ | Картометрический; 0.1 | 63.1 |

\_\_\_\_\_

полное наименование должности

М.П.

\_\_\_\_\_

подпись

\_\_\_\_\_

инициалы, фамилия

## Раздел 11

### КАДАСТРОВЫЙ ПЛАН ТЕРРИТОРИИ

Лист № 236раздела 11

Всего листов раздела 11: 478

Всего разделов: 11

Всего листов: 827

« 06 » июля 2021 г. № КУВИ-002/2021-83007525

Номер кадастрового квартала: 63:01:0913005

Сведения о характерных точках границ:

| Номер п/п | Реестровый (учетный, условный) номер | Обозначение характерных точек | Координаты |            | Описание закрепления на местности | Метод определения координат и средняя квадратическая погрешность положения характерной точки (M <sub>t</sub> ), м | Система координат |
|-----------|--------------------------------------|-------------------------------|------------|------------|-----------------------------------|---|-------------------|
|           |                                      |                               | X          | Y          |                                   |   |                   |
| 1         | 2                                    | 3                             | 4          | 5          | 6                                 | 7   | 8                 |
| 3526      | 63:01-6.3424(1)                      | 1657                          | 387681.8   | 1379535.99 | _____                             | Картометрический; 0.1   | 63.1              |
| 3527      | 63:01-6.3424(1)                      | 1658                          | 387681.6   | 1379537.15 | _____                             | Картометрический; 0.1   | 63.1              |

|      |                 |      |           |            |       |                       |      |
|------|-----------------|------|-----------|------------|-------|-----------------------|------|
| 3528 | 63:01-6.3424(1) | 1659 | 387681.55 | 1379537.81 | _____ | Картометрический; 0.1 | 63.1 |
| 3529 | 63:01-6.3424(1) | 1660 | 387681.6  | 1379538.8  | _____ | Картометрический; 0.1 | 63.1 |
| 3530 | 63:01-6.3424(1) | 1661 | 387681.65 | 1379539.44 | _____ | Картометрический; 0.1 | 63.1 |
| 3531 | 63:01-6.3424(1) | 1662 | 387681.8  | 1379540.05 | _____ | Картометрический; 0.1 | 63.1 |
| 3532 | 63:01-6.3424(1) | 1663 | 387682.1  | 1379541.2  | _____ | Картометрический; 0.1 | 63.1 |
| 3533 | 63:01-6.3424(1) | 1664 | 387682.35 | 1379541.75 | _____ | Картометрический; 0.1 | 63.1 |
| 3534 | 63:01-6.3424(1) | 1665 | 387682.85 | 1379542.7  | _____ | Картометрический; 0.1 | 63.1 |
| 3535 | 63:01-6.3424(1) | 1666 | 387683.15 | 1379543.25 | _____ | Картометрический; 0.1 | 63.1 |
| 3536 | 63:01-6.3424(1) | 1667 | 387684    | 1379544.25 | _____ | Картометрический; 0.1 | 63.1 |
| 3537 | 63:01-6.3424(1) | 1668 | 387684.4  | 1379544.75 | _____ | Картометрический; 0.1 | 63.1 |
| 3538 | 63:01-6.3424(1) | 1669 | 387684.9  | 1379545.15 | _____ | Картометрический; 0.1 | 63.1 |
| 3539 | 63:01-6.3424(1) | 1670 | 387685.85 | 1379545.9  | _____ | Картометрический; 0.1 | 63.1 |
| 3540 | 63:01-6.3424(1) | 1671 | 387687.15 | 1379546.7  | _____ | Картометрический; 0.1 | 63.1 |

\_\_\_\_\_

полное наименование должности

М.П.

\_\_\_\_\_

подпись

\_\_\_\_\_

инициалы, фамилия

## Раздел 11

### КАДАСТРОВЫЙ ПЛАН ТЕРРИТОРИИ

Лист № 237раздела 11

Всего листов раздела 11: 478

Всего разделов: 11

Всего листов: 827

« 06 » июля 2021 г. № КУВИ-002/2021-83007525

Номер кадастрового квартала: 63:01:0913005



Сведения о характерных точках границ:

| Номер п/п | Реестровый (учетный, условный) номер | Обозначение характерных точек | Координаты |            | Описание закрепления на местности | Метод определения координат и средняя квадратическая погрешность положения характерной точки (Mt), м | Система координат |
|-----------|--------------------------------------|-------------------------------|------------|------------|-----------------------------------|--|-------------------|
|           |                                      |                               | X          | Y          |                                   |  |                   |
| 1         | 2                                    | 3                             | 4          | 5          | 6                                 | 7  | 8                 |
| 3541      | 63:01-6.3424(1)                      | 1672                          | 387687.7   | 1379547    | _____                             | Картометрический; 0.1  | 63.1              |
| 3542      | 63:01-6.3424(1)                      | 1673                          | 387688.25  | 1379547.25 | _____                             | Картометрический; 0.1  | 63.1              |
| 3543      | 63:01-6.3424(1)                      | 1674                          | 387688.85  | 1379547.4  | _____                             | Картометрический; 0.1  | 63.1              |
| 3544      | 63:01-6.3424(1)                      | 1675                          | 387690.95  | 1379547.9  | _____                             | Картометрический; 0.1  | 63.1              |
| 3545      | 63:01-6.3424(1)                      | 1676                          | 387691.6   | 1379547.95 | _____                             | Картометрический; 0.1  | 63.1              |
| 3546      | 63:01-6.3424(1)                      | 1677                          | 387693.8   | 1379547.8  | _____                             | Картометрический; 0.1  | 63.1              |
| 3547      | 63:01-6.3424(1)                      | 1678                          | 387694.45  | 1379547.76 | _____                             | Картометрический; 0.1  | 63.1              |
| 3548      | 63:01-6.3424(1)                      | 1679                          | 387695.05  | 1379547.61 | _____                             | Картометрический; 0.1  | 63.1              |
| 3549      | 63:01-6.3424(1)                      | 1680                          | 387695.6   | 1379547.35 | _____                             | Картометрический; 0.1  | 63.1              |
| 3550      | 63:01-6.3424(1)                      | 1681                          | 387696.85  | 1379546.8  | _____                             | Картометрический; 0.1  | 63.1              |
| 3551      | 63:01-6.3424(1)                      | 1682                          | 387697.4   | 1379546.51 | _____                             | Картометрический; 0.1  | 63.1              |
| 3552      | 63:01-6.3424(1)                      | 1683                          | 387698.6   | 1379545.75 | _____                             | Картометрический; 0.1  | 63.1              |
| 3553      | 63:01-6.3424(1)                      | 1684                          | 387699.1   | 1379545.35 | _____                             | Картометрический; 0.1  | 63.1              |
| 3554      | 63:01-6.3424(1)                      | 1685                          | 387700.95  | 1379543.76 | _____                             | Картометрический; 0.1  | 63.1              |
| 3555      | 63:01-6.3424(1)                      | 1686                          | 387701.85  | 1379542.7  | _____                             | Картометрический; 0.1  | 63.1              |

\_\_\_\_\_

полное наименование должности

М.П.

\_\_\_\_\_

подпись

\_\_\_\_\_

инициалы, фамилия

## КАДАСТРОВЫЙ ПЛАН ТЕРРИТОРИИ

Лист № 238 раздела 11

Всего листов раздела 11: 478

Всего разделов: 11

Всего листов: 827

« 06 » июля 2021 г. № КУВИ-002/2021-83007525

Номер кадастрового квартала: 63:01:0913005

Сведения о характерных точках границ:

| Номер п/п | Реестровый (учетный, условный) номер | Обозначение характерных точек | Координаты |            | Описание закрепления на местности | Метод определения координат и средняя квадратическая погрешность положения характерной точки (Mt), м | Система координат |
|-----------|--------------------------------------|-------------------------------|------------|------------|-----------------------------------|--|-------------------|
|           |                                      |                               | X          | Y          |                                   |  |                   |
| 1         | 2                                    | 3                             | 4          | 5          | 6                                 | 7  | 8                 |
| 3556      | 63:01-6.3424(1)                      | 1687                          | 387702.85  | 1379541.7  | _____                             | Картометрический; 0.1  | 63.1              |
| 3557      | 63:01-6.3424(1)                      | 1688                          | 387703.85  | 1379541    | _____                             | Картометрический; 0.1  | 63.1              |
| 3558      | 63:01-6.3424(1)                      | 1689                          | 387705.05  | 1379540.4  | _____                             | Картометрический; 0.1  | 63.1              |
| 3559      | 63:01-6.3424(1)                      | 1690                          | 387706.15  | 1379540.16 | _____                             | Картометрический; 0.1  | 63.1              |
| 3560      | 63:01-6.3424(1)                      | 1691                          | 387706.6   | 1379540.16 | _____                             | Картометрический; 0.1  | 63.1              |
| 3561      | 63:01-6.3424(1)                      | 1692                          | 387707.55  | 1379540.31 | _____                             | Картометрический; 0.1  | 63.1              |
| 3562      | 63:01-6.3424(1)                      | 1693                          | 387707.75  | 1379540.4  | _____                             | Картометрический; 0.1  | 63.1              |
| 3563      | 63:01-6.3424(1)                      | 1694                          | 387708.65  | 1379541.45 | _____                             | Картометрический; 0.1  | 63.1              |
| 3564      | 63:01-6.3424(1)                      | 1695                          | 387797.3   | 1379618.15 | _____                             | Картометрический; 0.1  | 63.1              |
| 3565      | 63:01-6.3424(1)                      | 1696                          | 387846.35  | 1379661.61 | _____                             | Картометрический; 0.1  | 63.1              |
| 3566      | 63:01-6.3424(1)                      | 1697                          | 387852.35  | 1379667.6  | _____                             | Картометрический; 0.1  | 63.1              |
| 3567      | 63:01-6.3424(1)                      | 1698                          | 387857.95  | 1379667.9  | _____                             | Картометрический; 0.1  | 63.1              |
| 3568      | 63:01-6.3424(1)                      | 1699                          | 387858.6   | 1379667.35 | _____                             | Картометрический; 0.1  | 63.1              |
| 3569      | 63:01-6.3424(1)                      | 1700                          | 387858     | 1379671.9  | _____                             | Картометрический; 0.1  | 63.1              |

|      |                 |      |          |            |       |                       |      |
|------|-----------------|------|----------|------------|-------|-----------------------|------|
| 3570 | 63:01-6.3424(1) | 1701 | 387858.9 | 1379672.95 | _____ | Картометрический; 0.1 | 63.1 |
|------|-----------------|------|----------|------------|-------|-----------------------|------|

\_\_\_\_\_

полное наименование должности

М.П.

\_\_\_\_\_

подпись

\_\_\_\_\_

инициалы, фамилия

## Раздел 11

### КАДАСТРОВЫЙ ПЛАН ТЕРРИТОРИИ

Лист № 239раздела 11

Всего листов раздела 11: 478

Всего разделов: 11

Всего листов: 827

« 06 » июля 2021 г. № КУВИ-002/2021-83007525

Номер кадастрового квартала: 63:01:0913005

Сведения о характерных точках границ:

| Номер п/п | Реестровый (учетный, условный) номер | Обозначение характерных точек | Координаты |            | Описание закрепления на местности | Метод определения координат и средняя квадратическая погрешность положения характерной точки (M <sub>t</sub> ), м | Система координат |
|-----------|--------------------------------------|-------------------------------|------------|------------|-----------------------------------|---|-------------------|
|           |                                      |                               | X          | Y          |                                   |   |                   |
| 1         | 2                                    | 3                             | 4          | 5          | 6                                 | 7   | 8                 |
| 3571      | 63:01-6.3424(1)                      | 1702                          | 387947.85  | 1379751.1  | _____                             | Картометрический; 0.1   | 63.1              |
| 3572      | 63:01-6.3424(1)                      | 1703                          | 387953.8   | 1379750.65 | _____                             | Картометрический; 0.1   | 63.1              |
| 3573      | 63:01-6.3424(1)                      | 1704                          | 387959.78  | 1379743.65 | _____                             | Картометрический; 0.1   | 63.1              |
| 3574      | 63:01-6.3424(1)                      | 1705                          | 387964.9   | 1379748.05 | _____                             | Картометрический; 0.1   | 63.1              |
| 3575      | 63:01-6.3424(1)                      | 1706                          | 387967.55  | 1379747.87 | _____                             | Картометрический; 0.1   | 63.1              |
| 3576      | 63:01-6.3424(1)                      | 1707                          | 388024.65  | 1379798.6  | _____                             | Картометрический; 0.1   | 63.1              |
| 3577      | 63:01-6.3424(1)                      | 1708                          | 388007.45  | 1379819.45 | _____                             | Картометрический; 0.1   | 63.1              |



|      |                 |      |           |            |       |                       |      |
|------|-----------------|------|-----------|------------|-------|-----------------------|------|
| 3586 | 63:01-6.3424(1) | 1717 | 388172.9  | 1379979.95 | _____ | Картометрический; 0.1 | 63.1 |
| 3587 | 63:01-6.3424(1) | 1718 | 388190.85 | 1379993.73 | _____ | Картометрический; 0.1 | 63.1 |
| 3588 | 63:01-6.3424(1) | 1719 | 388189.75 | 1379994.95 | _____ | Картометрический; 0.1 | 63.1 |
| 3589 | 63:01-6.3424(1) | 1720 | 388189.2  | 1380000.16 | _____ | Картометрический; 0.1 | 63.1 |
| 3590 | 63:01-6.3424(1) | 1721 | 388190.55 | 1380001.66 | _____ | Картометрический; 0.1 | 63.1 |
| 3591 | 63:01-6.3424(1) | 1722 | 388193.05 | 1380003.35 | _____ | Картометрический; 0.1 | 63.1 |
| 3592 | 63:01-6.3424(1) | 1723 | 388193.2  | 1380003.46 | _____ | Картометрический; 0.1 | 63.1 |
| 3593 | 63:01-6.3424(1) | 1724 | 388218.95 | 1380019.4  | _____ | Картометрический; 0.1 | 63.1 |
| 3594 | 63:01-6.3424(1) | 1725 | 388216.5  | 1380023.65 | _____ | Картометрический; 0.1 | 63.1 |
| 3595 | 63:01-6.3424(1) | 1726 | 388217.35 | 1380024.75 | _____ | Картометрический; 0.1 | 63.1 |
| 3596 | 63:01-6.3424(1) | 1727 | 388219.9  | 1380027.06 | _____ | Картометрический; 0.1 | 63.1 |
| 3597 | 63:01-6.3424(1) | 1728 | 388220    | 1380027.15 | _____ | Картометрический; 0.1 | 63.1 |
| 3598 | 63:01-6.3424(1) | 1729 | 388278    | 1380076.4  | _____ | Картометрический; 0.1 | 63.1 |
| 3599 | 63:01-6.3424(1) | 1730 | 388255.25 | 1380113.14 | _____ | Картометрический; 0.1 | 63.1 |
| 3600 | 63:01-6.3424(1) | 1731 | 388255.2  | 1380117.69 | _____ | Картометрический; 0.1 | 63.1 |

\_\_\_\_\_

полное наименование должности

М.П.

\_\_\_\_\_

подпись

\_\_\_\_\_

инициалы, фамилия

## Раздел 11

### КАДАСТРОВЫЙ ПЛАН ТЕРРИТОРИИ

Лист № 241раздела 11

Всего листов раздела 11: 478

Всего разделов: 11

Всего листов: 827

« 06 » июля 2021 г. № КУВИ-002/2021-83007525

Номер кадастрового квартала: 63:01:0913005

Сведения о характерных точках границ:

| Номер п/п | Реестровый (учетный, условный) номер | Обозначение характерных точек | Координаты |            | Описание закрепления на местности | Метод определения координат и средняя квадратическая погрешность положения характерной точки (Mt), м | Система координат |
|-----------|--------------------------------------|-------------------------------|------------|------------|-----------------------------------|--|-------------------|
|           |                                      |                               | X          | Y          |                                   |  |                   |
| 1         | 2                                    | 3                             | 4          | 5          | 6                                 | 7  | 8                 |
| 3601      | 63:01-6.3424(1)                      | 1732                          | 388255.95  | 1380118.71 | _____                             | Картометрический; 0.1  | 63.1              |
| 3602      | 63:01-6.3424(1)                      | 1733                          | 388363.5   | 1380222.4  | _____                             | Картометрический; 0.1  | 63.1              |
| 3603      | 63:01-6.3424(1)                      | 1734                          | 388366.6   | 1380223.65 | _____                             | Картометрический; 0.1  | 63.1              |
| 3604      | 63:01-6.3424(1)                      | 1735                          | 388395.5   | 1380223.56 | _____                             | Картометрический; 0.1  | 63.1              |
| 3605      | 63:01-6.3424(1)                      | 1736                          | 388395.55  | 1380223.75 | _____                             | Картометрический; 0.1  | 63.1              |
| 3606      | 63:01-6.3424(1)                      | 1737                          | 388399.15  | 1380225.05 | _____                             | Картометрический; 0.1  | 63.1              |
| 3607      | 63:01-6.3424(1)                      | 1738                          | 388402.2   | 1380223.95 | _____                             | Картометрический; 0.1  | 63.1              |
| 3608      | 63:01-6.3424(1)                      | 1739                          | 388402.91  | 1380223.38 | _____                             | Картометрический; 0.1  | 63.1              |
| 3609      | 63:01-6.3424(1)                      | 1740                          | 388440.7   | 1380221.14 | _____                             | Картометрический; 0.1  | 63.1              |
| 3610      | 63:01-6.3424(1)                      | 1741                          | 388440.75  | 1380221.3  | _____                             | Картометрический; 0.1  | 63.1              |
| 3611      | 63:01-6.3424(1)                      | 1742                          | 388441.19  | 1380221.54 | _____                             | Картометрический; 0.1  | 63.1              |
| 3612      | 63:01-6.3424(1)                      | 1743                          | 388445.45  | 1380283.53 | _____                             | Картометрический; 0.1  | 63.1              |
| 3613      | 63:01-6.3424(1)                      | 1744                          | 388444.95  | 1380284.05 | _____                             | Картометрический; 0.1  | 63.1              |
| 3614      | 63:01-6.3424(1)                      | 1745                          | 388444.9   | 1380289.56 | _____                             | Картометрический; 0.1  | 63.1              |
| 3615      | 63:01-6.3424(1)                      | 1746                          | 388445.3   | 1380291.1  | _____                             | Картометрический; 0.1  | 63.1              |

\_\_\_\_\_

полное наименование должности

М.П.

\_\_\_\_\_

подпись

\_\_\_\_\_

инициалы, фамилия

## КАДАСТРОВЫЙ ПЛАН ТЕРРИТОРИИ

Лист № 242раздела 11

Всего листов раздела 11: 478

Всего разделов: 11

Всего листов: 827

« 06 » июля 2021 г. № КУВИ-002/2021-83007525

Номер кадастрового квартала: 63:01:0913005

Сведения о характерных точках границ:

| Номер п/п | Реестровый (учетный, условный) номер | Обозначение характерных точек | Координаты |            | Описание закрепления на местности | Метод определения координат и средняя квадратическая погрешность положения характерной точки (M <sub>t</sub> ), м | Система координат |
|-----------|--------------------------------------|-------------------------------|------------|------------|-----------------------------------|---|-------------------|
|           |                                      |                               | X          | Y          |                                   |   |                   |
| 1         | 2                                    | 3                             | 4          | 5          | 6                                 | 7   | 8                 |
| 3616      | 63:01-6.3424(1)                      | 1747                          | 388446.04  | 1380291.55 | _____                             | Картометрический; 0.1   | 63.1              |
| 3617      | 63:01-6.3424(1)                      | 1748                          | 388456.3   | 1380420.85 | _____                             | Картометрический; 0.1   | 63.1              |
| 3618      | 63:01-6.3424(1)                      | 1749                          | 388456.85  | 1380422.61 | _____                             | Картометрический; 0.1   | 63.1              |
| 3619      | 63:01-6.3424(1)                      | 1750                          | 388457.2   | 1380423.05 | _____                             | Картометрический; 0.1   | 63.1              |
| 3620      | 63:01-6.3424(1)                      | 1751                          | 388564.88  | 1380562.33 | _____                             | Картометрический; 0.1   | 63.1              |
| 3621      | 63:01-6.3424(1)                      | 1752                          | 388564.8   | 1380562.75 | _____                             | Картометрический; 0.1   | 63.1              |
| 3622      | 63:01-6.3424(1)                      | 1753                          | 388564.95  | 1380562.96 | _____                             | Картометрический; 0.1   | 63.1              |
| 3623      | 63:01-6.3424(1)                      | 1754                          | 388569.1   | 1380568.99 | _____                             | Картометрический; 0.1   | 63.1              |
| 3624      | 63:01-6.3424(1)                      | 1755                          | 388569.94  | 1380569.11 | _____                             | Картометрический; 0.1   | 63.1              |
| 3625      | 63:01-6.3424(1)                      | 1756                          | 388583.77  | 1380588.44 | _____                             | Картометрический; 0.1   | 63.1              |
| 3626      | 63:01-6.3424(1)                      | 1757                          | 388583.1   | 1380588.91 | _____                             | Картометрический; 0.1   | 63.1              |
| 3627      | 63:01-6.3424(1)                      | 1758                          | 388582.2   | 1380592.91 | _____                             | Картометрический; 0.1   | 63.1              |

|      |                 |      |           |            |       |                       |      |
|------|-----------------|------|-----------|------------|-------|-----------------------|------|
| 3628 | 63:01-6.3424(1) | 1759 | 388582.45 | 1380593.25 | _____ | Картометрический; 0.1 | 63.1 |
| 3629 | 63:01-6.3424(1) | 1760 | 388587.45 | 1380599.66 | _____ | Картометрический; 0.1 | 63.1 |
| 3630 | 63:01-6.3424(1) | 1761 | 388591.65 | 1380600.15 | _____ | Картометрический; 0.1 | 63.1 |

\_\_\_\_\_

полное наименование должности

М.П.

\_\_\_\_\_

подпись

\_\_\_\_\_

инициалы, фамилия

## Раздел 11

### КАДАСТРОВЫЙ ПЛАН ТЕРРИТОРИИ

Лист № 243раздела 11

Всего листов раздела 11: 478

Всего разделов: 11

Всего листов: 827

« 06 » июля 2021 г. № КУВИ-002/2021-83007525

Номер кадастрового квартала: 63:01:0913005

Сведения о характерных точках границ:

| Номер п/п | Реестровый (учетный, условный) номер | Обозначение характерных точек | Координаты |            | Описание закрепления на местности | Метод определения координат и средняя квадратическая погрешность положения характерной точки (Mt), м | Система координат |
|-----------|--------------------------------------|-------------------------------|------------|------------|-----------------------------------|--|-------------------|
|           |                                      |                               | X          | Y          |                                   |  |                   |
| 1         | 2                                    | 3                             | 4          | 5          | 6                                 | 7  | 8                 |
| 3631      | 63:01-6.3424(1)                      | 1762                          | 388592.47  | 1380599.51 | _____                             | Картометрический; 0.1  | 63.1              |
| 3632      | 63:01-6.3424(1)                      | 1763                          | 388618.55  | 1380629    | _____                             | Картометрический; 0.1  | 63.1              |
| 3633      | 63:01-6.3424(1)                      | 1764                          | 388624.2   | 1380629.55 | _____                             | Картометрический; 0.1  | 63.1              |
| 3634      | 63:01-6.3424(1)                      | 1765                          | 388653.45  | 1380608    | _____                             | Картометрический; 0.1  | 63.1              |
| 3635      | 63:01-6.3424(1)                      | 1766                          | 388677.53  | 1380639.73 | _____                             | Картометрический; 0.1  | 63.1              |





| 1    | 2               | 3    | 4         | 5          | 6     | положения характерной точки (Mt), м | 8    |
|------|-----------------|------|-----------|------------|-------|-------------------------------------|------|
| 3646 | 63:01-6.3424(1) | 1777 | 388799.03 | 1380553.26 | _____ | Картометрический; 0.1               | 63.1 |
| 3647 | 63:01-6.3424(1) | 1778 | 388815.25 | 1380541.1  | _____ | Картометрический; 0.1               | 63.1 |
| 3648 | 63:01-6.3424(1) | 1779 | 388979.92 | 1380752.16 | _____ | Картометрический; 0.1               | 63.1 |
| 3649 | 63:01-6.3424(1) | 1780 | 388979.65 | 1380753.35 | _____ | Картометрический; 0.1               | 63.1 |
| 3650 | 63:01-6.3424(1) | 1781 | 388979.85 | 1380753.64 | _____ | Картометрический; 0.1               | 63.1 |
| 3651 | 63:01-6.3424(1) | 1782 | 388983    | 1380757.79 | _____ | Картометрический; 0.1               | 63.1 |
| 3652 | 63:01-6.3424(1) | 1783 | 388984.62 | 1380758.05 | _____ | Картометрический; 0.1               | 63.1 |
| 3653 | 63:01-6.3424(1) | 1784 | 389019.58 | 1380800.86 | _____ | Картометрический; 0.1               | 63.1 |
| 3654 | 63:01-6.3424(1) | 1785 | 389019.35 | 1380802.05 | _____ | Картометрический; 0.1               | 63.1 |
| 3655 | 63:01-6.3424(1) | 1786 | 389019.6  | 1380802.45 | _____ | Картометрический; 0.1               | 63.1 |
| 3656 | 63:01-6.3424(1) | 1787 | 389022    | 1380805.39 | _____ | Картометрический; 0.1               | 63.1 |
| 3657 | 63:01-6.3424(1) | 1788 | 389023.37 | 1380805.56 | _____ | Картометрический; 0.1               | 63.1 |
| 3658 | 63:01-6.3424(1) | 1789 | 389436.51 | 1381329.9  | _____ | Картометрический; 0.1               | 63.1 |
| 3659 | 63:01-6.3424(1) | 1790 | 389436.35 | 1381330.75 | _____ | Картометрический; 0.1               | 63.1 |
| 3660 | 63:01-6.3424(1) | 1791 | 389436.6  | 1381331.11 | _____ | Картометрический; 0.1               | 63.1 |

\_\_\_\_\_

полное наименование должности

М.П.

\_\_\_\_\_

подпись

\_\_\_\_\_

инициалы, фамилия

**Раздел 11**

**КАДАСТРОВЫЙ ПЛАН ТЕРРИТОРИИ**

Лист № 245раздела 11

Всего листов раздела 11: 478

Всего разделов: 11

Всего листов: 827

« 06 » июля 2021 г. № КУВИ-002/2021-83007525

Номер кадастрового квартала: 63:01:0913005

Сведения о характерных точках границ:

| Номер п/п | Реестровый (учетный, условный) номер | Обозначение характерных точек | Координаты |            | Описание закрепления на местности | Метод определения координат и средняя квадратическая погрешность положения характерной точки (Mt), м | Система координат |
|-----------|--------------------------------------|-------------------------------|------------|------------|-----------------------------------|--|-------------------|
|           |                                      |                               | X          | Y          |                                   |  |                   |
| 1         | 2                                    | 3                             | 4          | 5          | 6                                 | 7  | 8                 |
| 3661      | 63:01-6.3424(1)                      | 1792                          | 389438.85  | 1381333.95 | _____                             | Картометрический; 0.1  | 63.1              |
| 3662      | 63:01-6.3424(1)                      | 1793                          | 389439.8   | 1381334.07 | _____                             | Картометрический; 0.1  | 63.1              |
| 3663      | 63:01-6.3424(1)                      | 1794                          | 389522.08  | 1381437.63 | _____                             | Картометрический; 0.1  | 63.1              |
| 3664      | 63:01-6.3424(1)                      | 1795                          | 389521.9   | 1381438.4  | _____                             | Картометрический; 0.1  | 63.1              |
| 3665      | 63:01-6.3424(1)                      | 1796                          | 389522.1   | 1381438.7  | _____                             | Картометрический; 0.1  | 63.1              |
| 3666      | 63:01-6.3424(1)                      | 1797                          | 389527.05  | 1381445.26 | _____                             | Картометрический; 0.1  | 63.1              |
| 3667      | 63:01-6.3424(1)                      | 1798                          | 389528.19  | 1381445.37 | _____                             | Картометрический; 0.1  | 63.1              |
| 3668      | 63:01-6.3424(1)                      | 1799                          | 389667.92  | 1381624.14 | _____                             | Картометрический; 0.1  | 63.1              |
| 3669      | 63:01-6.3424(1)                      | 1800                          | 389667.8   | 1381624.7  | _____                             | Картометрический; 0.1  | 63.1              |
| 3670      | 63:01-6.3424(1)                      | 1801                          | 389668.05  | 1381625.1  | _____                             | Картометрический; 0.1  | 63.1              |
| 3671      | 63:01-6.3424(1)                      | 1802                          | 389671.65  | 1381629.55 | _____                             | Картометрический; 0.1  | 63.1              |
| 3672      | 63:01-6.3424(1)                      | 1803                          | 389672.23  | 1381629.62 | _____                             | Картометрический; 0.1  | 63.1              |
| 3673      | 63:01-6.3424(1)                      | 1804                          | 389818.91  | 1381815.21 | _____                             | Картометрический; 0.1  | 63.1              |
| 3674      | 63:01-6.3424(1)                      | 1805                          | 389818.55  | 1381817.06 | _____                             | Картометрический; 0.1  | 63.1              |
| 3675      | 63:01-6.3424(1)                      | 1806                          | 389818.8   | 1381817.4  | _____                             | Картометрический; 0.1  | 63.1              |

\_\_\_\_\_

полное наименование должности

М.П.

\_\_\_\_\_

подпись

\_\_\_\_\_

инициалы, фамилия

## Раздел 11

### КАДАСТРОВЫЙ ПЛАН ТЕРРИТОРИИ

Лист № 246раздела 11

Всего листов раздела 11: 478

Всего разделов: 11

Всего листов: 827

« 06 » июля 2021 г. № КУВИ-002/2021-83007525

Номер кадастрового квартала: 63:01:0913005

Сведения о характерных точках границ:

| Номер п/п | Реестровый (учетный, условный) номер | Обозначение характерных точек | Координаты |            | Описание закрепления на местности | Метод определения координат и средняя квадратическая погрешность положения характерной точки (M <sub>t</sub> ), м | Система координат |
|-----------|--------------------------------------|-------------------------------|------------|------------|-----------------------------------|---|-------------------|
|           |                                      |                               | X          | Y          |                                   |   |                   |
| 1         | 2                                    | 3                             | 4          | 5          | 6                                 | 7   | 8                 |
| 3676      | 63:01-6.3424(1)                      | 1807                          | 389823.1   | 1381822.9  | _____                             | Картометрический; 0.1   | 63.1              |
| 3677      | 63:01-6.3424(1)                      | 1808                          | 389825.19  | 1381823.18 | _____                             | Картометрический; 0.1   | 63.1              |
| 3678      | 63:01-6.3424(1)                      | 1809                          | 389910.8   | 1381932.01 | _____                             | Картометрический; 0.1   | 63.1              |
| 3679      | 63:01-6.3424(1)                      | 1810                          | 389971.94  | 1382010.06 | _____                             | Картометрический; 0.1   | 63.1              |
| 3680      | 63:01-6.3424(1)                      | 1811                          | 389971.9   | 1382010.26 | _____                             | Картометрический; 0.1   | 63.1              |
| 3681      | 63:01-6.3424(1)                      | 1812                          | 389972.2   | 1382010.7  | _____                             | Картометрический; 0.1   | 63.1              |
| 3682      | 63:01-6.3424(1)                      | 1813                          | 389975.26  | 1382014.29 | _____                             | Картометрический; 0.1   | 63.1              |
| 3683      | 63:01-6.3424(1)                      | 1814                          | 390051.23  | 1382110.07 | _____                             | Картометрический; 0.1   | 63.1              |
| 3684      | 63:01-6.3424(1)                      | 1815                          | 390050.9   | 1382111.9  | _____                             | Картометрический; 0.1   | 63.1              |

|      |                 |      |           |            |       |                       |      |
|------|-----------------|------|-----------|------------|-------|-----------------------|------|
| 3685 | 63:01-6.3424(1) | 1816 | 390051.1  | 1382112.2  | _____ | Картометрический; 0.1 | 63.1 |
| 3686 | 63:01-6.3424(1) | 1817 | 390052.4  | 1382113.95 | _____ | Картометрический; 0.1 | 63.1 |
| 3687 | 63:01-6.3424(1) | 1818 | 390054.56 | 1382114.26 | _____ | Картометрический; 0.1 | 63.1 |
| 3688 | 63:01-6.3424(1) | 1819 | 390093.45 | 1382163.14 | _____ | Картометрический; 0.1 | 63.1 |
| 3689 | 63:01-6.3424(1) | 1820 | 390051.95 | 1382197.42 | _____ | Картометрический; 0.1 | 63.1 |
| 3690 | 63:01-6.3424(1) | 1821 | 390051.5  | 1382197.2  | _____ | Картометрический; 0.1 | 63.1 |

\_\_\_\_\_

полное наименование должности

М.П.

\_\_\_\_\_

подпись

\_\_\_\_\_

инициалы, фамилия

## Раздел 11

### КАДАСТРОВЫЙ ПЛАН ТЕРРИТОРИИ

Лист № 247раздела 11

Всего листов раздела 11: 478

Всего разделов: 11

Всего листов: 827

« 06 » июля 2021 г. № КУВИ-002/2021-83007525

Номер кадастрового квартала: 63:01:0913005

Сведения о характерных точках границ:

| Номер п/п | Реестровый (учетный, условный) номер | Обозначение характерных точек | Координаты |            | Описание закрепления на местности | Метод определения координат и средняя квадратическая погрешность положения характерной точки (M <sub>t</sub> ), м | Система координат |
|-----------|--------------------------------------|-------------------------------|------------|------------|-----------------------------------|---|-------------------|
|           |                                      |                               | X          | Y          |                                   |   |                   |
| 1         | 2                                    | 3                             | 4          | 5          | 6                                 | 7   | 8                 |
| 3691      | 63:01-6.3424(1)                      | 1822                          | 390049.65  | 1382197.85 | _____                             | Картометрический; 0.1   | 63.1              |
| 3692      | 63:01-6.3424(1)                      | 1823                          | 390046.8   | 1382200.1  | _____                             | Картометрический; 0.1   | 63.1              |

|      |                 |      |           |            |       |                       |      |
|------|-----------------|------|-----------|------------|-------|-----------------------|------|
| 3693 | 63:01-6.3424(1) | 1824 | 390046.43 | 1382201.99 | _____ | Картометрический; 0.1 | 63.1 |
| 3694 | 63:01-6.3424(1) | 1825 | 389936.7  | 1382292.45 | _____ | Картометрический; 0.1 | 63.1 |
| 3695 | 63:01-6.3424(1) | 1826 | 389935.7  | 1382297.8  | _____ | Картометрический; 0.1 | 63.1 |
| 3696 | 63:01-6.3424(1) | 1827 | 389936.3  | 1382298.56 | _____ | Картометрический; 0.1 | 63.1 |
| 3697 | 63:01-6.3424(1) | 1828 | 389940.4  | 1382303    | _____ | Картометрический; 0.1 | 63.1 |
| 3698 | 63:01-6.3424(1) | 1829 | 389834.22 | 1382390.91 | _____ | Картометрический; 0.1 | 63.1 |
| 3699 | 63:01-6.3424(1) | 1830 | 389832.65 | 1382391.4  | _____ | Картометрический; 0.1 | 63.1 |
| 3700 | 63:01-6.3424(1) | 1831 | 389830.05 | 1382393.25 | _____ | Картометрический; 0.1 | 63.1 |
| 3701 | 63:01-6.3424(1) | 1832 | 389829.76 | 1382394.59 | _____ | Картометрический; 0.1 | 63.1 |
| 3702 | 63:01-6.3424(1) | 1833 | 389796.15 | 1382422.4  | _____ | Картометрический; 0.1 | 63.1 |
| 3703 | 63:01-6.3424(1) | 1834 | 389795.15 | 1382427.75 | _____ | Картометрический; 0.1 | 63.1 |
| 3704 | 63:01-6.3424(1) | 1835 | 389795.4  | 1382428.1  | _____ | Картометрический; 0.1 | 63.1 |
| 3705 | 63:01-6.3424(1) | 1836 | 389835.37 | 1382482.7  | _____ | Картометрический; 0.1 | 63.1 |

\_\_\_\_\_

полное наименование должности

М.П.

\_\_\_\_\_

подпись

\_\_\_\_\_

инициалы, фамилия

## Раздел 11

### КАДАСТРОВЫЙ ПЛАН ТЕРРИТОРИИ

Лист № 248раздела 11

Всего листов раздела 11: 478

Всего разделов: 11

Всего листов: 827

« 06 » июля 2021 г. № КУВИ-002/2021-83007525

Номер кадастрового квартала: 63:01:0913005

Сведения о характерных точках границ:

| Номер п/п | Реестровый (учетный, условный) номер | Обозначение характерных точек | Координаты |            | Описание закрепления на местности | Метод определения координат и средняя квадратическая погрешность положения характерной точки (Mt), м | Система координат |
|-----------|--------------------------------------|-------------------------------|------------|------------|-----------------------------------|--|-------------------|
|           |                                      |                               | X          | Y          |                                   |  |                   |
| 1         | 2                                    | 3                             | 4          | 5          | 6                                 | 7  | 8                 |
| 3706      | 63:01-6.3424(1)                      | 1837                          | 389835.15  | 1382483.8  | _____                             | Картометрический; 0.1  | 63.1              |
| 3707      | 63:01-6.3424(1)                      | 1838                          | 389835.45  | 1382484.2  | _____                             | Картометрический; 0.1  | 63.1              |
| 3708      | 63:01-6.3424(1)                      | 1839                          | 389838.5   | 1382487.91 | _____                             | Картометрический; 0.1  | 63.1              |
| 3709      | 63:01-6.3424(1)                      | 1840                          | 389839.7   | 1382489.31 | _____                             | Картометрический; 0.1  | 63.1              |
| 3710      | 63:01-6.3424(1)                      | 1841                          | 389840.5   | 1382489.36 | _____                             | Картометрический; 0.1  | 63.1              |
| 3711      | 63:01-6.3424(1)                      | 1842                          | 389901.95  | 1382567.2  | _____                             | Картометрический; 0.1  | 63.1              |
| 3712      | 63:01-6.3424(1)                      | 1843                          | 389904.45  | 1382568.7  | _____                             | Картометрический; 0.1  | 63.1              |
| 3713      | 63:01-6.3424(1)                      | 1844                          | 389909.71  | 1382569.76 | _____                             | Картометрический; 0.1  | 63.1              |
| 3714      | 63:01-6.3424(1)                      | 1845                          | 389949.88  | 1382608.87 | _____                             | Картометрический; 0.1  | 63.1              |
| 3715      | 63:01-6.3424(1)                      | 1846                          | 389928.59  | 1382630.37 | _____                             | Картометрический; 0.1  | 63.1              |
| 3716      | 63:01-6.3424(1)                      | 1847                          | 389927.93  | 1382631.23 | _____                             | Картометрический; 0.1  | 63.1              |
| 3717      | 63:01-6.3424(1)                      | 1848                          | 389916.28  | 1382650.77 | _____                             | Картометрический; 0.1  | 63.1              |
| 3718      | 63:01-6.3424(1)                      | 1849                          | 389915.75  | 1382653.98 | _____                             | Картометрический; 0.1  | 63.1              |
| 3719      | 63:01-6.3424(1)                      | 1850                          | 389921.49  | 1382680.47 | _____                             | Картометрический; 0.1  | 63.1              |
| 3720      | 63:01-6.3424(1)                      | 1851                          | 389887.73  | 1382698.51 | _____                             | Картометрический; 0.1  | 63.1              |

\_\_\_\_\_

полное наименование должности

М.П.

\_\_\_\_\_

подпись

\_\_\_\_\_

инициалы, фамилия

## КАДАСТРОВЫЙ ПЛАН ТЕРРИТОРИИ

Лист № 249 раздела 11

Всего листов раздела 11: 478

Всего разделов: 11

Всего листов: 827

« 06 » июля 2021 г. № КУВИ-002/2021-83007525

Номер кадастрового квартала: 63:01:0913005

Сведения о характерных точках границ:

| Номер п/п | Реестровый (учетный, условный) номер | Обозначение характерных точек | Координаты |            | Описание закрепления на местности | Метод определения координат и средняя квадратическая погрешность положения характерной точки (Mt), м | Система координат |
|-----------|--------------------------------------|-------------------------------|------------|------------|-----------------------------------|--|-------------------|
|           |                                      |                               | X          | Y          |                                   |  |                   |
| 1         | 2                                    | 3                             | 4          | 5          | 6                                 | 7  | 8                 |
| 3721      | 63:01-6.3424(1)                      | 1852                          | 389887.35  | 1382698.25 | _____                             | Картометрический; 0.1  | 63.1              |
| 3722      | 63:01-6.3424(1)                      | 1853                          | 389886     | 1382698.6  | _____                             | Картометрический; 0.1  | 63.1              |
| 3723      | 63:01-6.3424(1)                      | 1854                          | 389882.95  | 1382700.14 | _____                             | Картометрический; 0.1  | 63.1              |
| 3724      | 63:01-6.3424(1)                      | 1855                          | 389882.42  | 1382701.72 | _____                             | Картометрический; 0.1  | 63.1              |
| 3725      | 63:01-6.3424(1)                      | 1856                          | 389840.95  | 1382731.45 | _____                             | Картометрический; 0.1  | 63.1              |
| 3726      | 63:01-6.3424(1)                      | 1857                          | 389840.55  | 1382731.25 | _____                             | Картометрический; 0.1  | 63.1              |
| 3727      | 63:01-6.3424(1)                      | 1858                          | 389838.7   | 1382731.91 | _____                             | Картометрический; 0.1  | 63.1              |
| 3728      | 63:01-6.3424(1)                      | 1859                          | 389836.15  | 1382733.9  | _____                             | Картометрический; 0.1  | 63.1              |
| 3729      | 63:01-6.3424(1)                      | 1860                          | 389835.93  | 1382735.03 | _____                             | Картометрический; 0.1  | 63.1              |
| 3730      | 63:01-6.3424(1)                      | 1861                          | 389707.84  | 1382826.5  | _____                             | Картометрический; 0.1  | 63.1              |
| 3731      | 63:01-6.3424(1)                      | 1862                          | 389707.55  | 1382826.35 | _____                             | Картометрический; 0.1  | 63.1              |
| 3732      | 63:01-6.3424(1)                      | 1863                          | 389706.19  | 1382826.84 | _____                             | Картометрический; 0.1  | 63.1              |
| 3733      | 63:01-6.3424(1)                      | 1864                          | 389695.09  | 1382819.38 | _____                             | Картометрический; 0.1  | 63.1              |
| 3734      | 63:01-6.3424(1)                      | 1865                          | 389692.75  | 1382818.66 | _____                             | Картометрический; 0.1  | 63.1              |



|      |                 |      |           |            |       |                       |      |
|------|-----------------|------|-----------|------------|-------|-----------------------|------|
| 3735 | 63:01-6.3424(1) | 1866 | 389690.42 | 1382819.38 | _____ | Картометрический; 0.1 | 63.1 |
|------|-----------------|------|-----------|------------|-------|-----------------------|------|

\_\_\_\_\_

полное наименование должности

М.П.

\_\_\_\_\_

подпись

\_\_\_\_\_

инициалы, фамилия

## Раздел 11

### КАДАСТРОВЫЙ ПЛАН ТЕРРИТОРИИ

Лист № 250раздела 11

Всего листов раздела 11: 478

Всего разделов: 11

Всего листов: 827

« 06 » июля 2021 г. № КУВИ-002/2021-83007525

Номер кадастрового квартала: 63:01:0913005

Сведения о характерных точках границ:

| Номер п/п | Реестровый (учетный, условный) номер | Обозначение характерных точек | Координаты |            | Описание закрепления на местности | Метод определения координат и средняя квадратическая погрешность положения характерной точки (Mt), м | Система координат |
|-----------|--------------------------------------|-------------------------------|------------|------------|-----------------------------------|--|-------------------|
|           |                                      |                               | X          | Y          |                                   |  |                   |
| 1         | 2                                    | 3                             | 4          | 5          | 6                                 | 7  | 8                 |
| 3736      | 63:01-6.3424(1)                      | 1867                          | 389502.9   | 1382944.92 | _____                             | Картометрический; 0.1  | 63.1              |
| 3737      | 63:01-6.3424(1)                      | 1868                          | 389501.35  | 1382944.1  | _____                             | Картометрический; 0.1  | 63.1              |
| 3738      | 63:01-6.3424(1)                      | 1869                          | 389499.75  | 1382944.55 | _____                             | Картометрический; 0.1  | 63.1              |
| 3739      | 63:01-6.3424(1)                      | 1870                          | 389495.85  | 1382947    | _____                             | Картометрический; 0.1  | 63.1              |
| 3740      | 63:01-6.3424(1)                      | 1871                          | 389494.8   | 1382951    | _____                             | Картометрический; 0.1  | 63.1              |
| 3741      | 63:01-6.3424(1)                      | 1872                          | 389497.55  | 1382956    | _____                             | Картометрический; 0.1  | 63.1              |
| 3742      | 63:01-6.3424(1)                      | 1873                          | 389498.94  | 1382956.37 | _____                             | Картометрический; 0.1  | 63.1              |

|      |                 |      |           |            |       |                       |      |
|------|-----------------|------|-----------|------------|-------|-----------------------|------|
| 3743 | 63:01-6.3424(1) | 1874 | 389529.97 | 1383007.48 | _____ | Картометрический; 0.1 | 63.1 |
| 3744 | 63:01-6.3424(1) | 1875 | 389529.7  | 1383008.65 | _____ | Картометрический; 0.1 | 63.1 |
| 3745 | 63:01-6.3424(1) | 1876 | 389529.8  | 1383008.8  | _____ | Картометрический; 0.1 | 63.1 |
| 3746 | 63:01-6.3424(1) | 1877 | 389532.25 | 1383012.45 | _____ | Картометрический; 0.1 | 63.1 |
| 3747 | 63:01-6.3424(1) | 1878 | 389532.45 | 1383012.5  | _____ | Картометрический; 0.1 | 63.1 |
| 3748 | 63:01-6.3424(1) | 1879 | 389531.9  | 1383014.65 | _____ | Картометрический; 0.1 | 63.1 |
| 3749 | 63:01-6.3424(1) | 1880 | 389532.05 | 1383014.9  | _____ | Картометрический; 0.1 | 63.1 |
| 3750 | 63:01-6.3424(1) | 1881 | 389532.4  | 1383015.39 | _____ | Картометрический; 0.1 | 63.1 |

\_\_\_\_\_

полное наименование должности

М.П.

\_\_\_\_\_

подпись

\_\_\_\_\_


инициалы, фамилия



## КАДАСТРОВЫЙ ПЛАН ТЕРРИТОРИИ

|  |           |                           |                    |                   |
|--|-----------|---------------------------|--------------------|-------------------|
| Лист № 1                                     | раздела 3 | Всего листов раздела 3: 1 | Всего разделов: 11 | Всего листов: 827 |
| « 06 » июля 2021 г. № КУВИ-002/2021-83007525 |           |                           |                    |                   |
| Номер кадастрового квартала: 63:01:0913005   |           |                           |                    |                   |

**План (чертеж, схема) границ между субъектами Российской Федерации, границ муниципальных образований, границ населенных пунктов, расположенных в кадастровом квартале**





Масштаб:

\_\_\_\_\_

полное наименование должности

М.П.

\_\_\_\_\_

подпись


\_\_\_\_\_

инициалы, фамилия

## КАДАСТРОВЫЙ ПЛАН ТЕРРИТОРИИ

|  |           |                           |                    |                   |
|--|-----------|---------------------------|--------------------|-------------------|
| Лист № 1                                     | раздела 4 | Всего листов раздела 4: 1 | Всего разделов: 11 | Всего листов: 827 |
| « 06 » июля 2021 г. № КУВИ-002/2021-83007525 |           |                           |                    |                   |
| Номер кадастрового квартала: 63:01:0913005   |           |                           |                    |                   |

**План (чертеж, схема) зон с особыми условиями использования территорий, расположенных в кадастровом квартале**





Масштаб:

\_\_\_\_\_

полное наименование должности

М.П.

\_\_\_\_\_

подпись

\_\_\_\_\_

инициалы, фамилия


## КАДАСТРОВЫЙ ПЛАН ТЕРРИТОРИИ

|  |           |                           |                    |                   |
|--|-----------|---------------------------|--------------------|-------------------|
| Лист № 1                                     | раздела 6 | Всего листов раздела 6: 1 | Всего разделов: 11 | Всего листов: 827 |
| « 06 » июля 2021 г. № КУВИ-002/2021-83007525 |           |                           |                    |                   |
| Номер кадастрового квартала: 63:01:0913005   |           |                           |                    |                   |

**План (чертеж, схема) территорий объектов культурного наследия, территорий опережающего социально-экономического развития, зон территориального развития в Российской Федерации, игорных зон, лесничеств, лесопарков, особо охраняемых природных территорий, особых экономических зон, охотничьих угодий, земельных участков, подлежащих образованию в соответствии с утвержденным проектом межевания территории, береговых линий (границы водного объекта), единиц кадастрового деления, расположенных в кадастровом квартале**



Кадастровый план



**Масштаб:**

\_\_\_\_\_

полное наименование должности

М.П.

\_\_\_\_\_

подпись

\_\_\_\_\_

инициалы, фамилия