



## АДМИНИСТРАЦИЯ ГОРОДСКОГО ОКРУГА САМАРА

### ПОСТАНОВЛЕНИЕ

23.04.2021 № 259

О проведении в городском округе Самара публичных слушаний по проекту решений о предоставлении разрешений на условно разрешенный вид использования земельных участков или объектов капитального строительства, на отклонение от предельных параметров разрешенного строительства объектов капитального строительства

В целях соблюдения права человека на благоприятные условия жизнедеятельности, прав и законных интересов правообладателей земельных участков в соответствии со статьями 39 и 40 Градостроительного кодекса Российской Федерации, Правилами землепользования и застройки городского округа Самара, утвержденными постановлением Самарской Городской Думы от 26.04.2001 № 61, Положением о порядке организации и проведения общественных обсуждений, публичных слушаний по вопросам градостроительной деятельности в городском округе Самара, утвержденным решением Думы городского округа Самара от 31.05.2018 № 316, постановляю:

1. Провести публичные слушания по проекту решений о предоставлении разрешений на условно разрешенный вид использования земельных участков или объектов капитального строительства, на отклонение от предельных параметров разрешенного

079023

Все согласования и положительные заключения, предусмотренные действующим законодательством и правовыми актами органов местного самоуправления, получены.

Требования, предъявляемые к данному виду распорядительных актов органов местного самоуправления, соблюдены.

Проект постановления готов к подписанию Главой городского округа Самара.

Наименование должности	Личная подпись и дата согласования	Инициалы имени, отчества и фамилия
------------------------	------------------------------------	------------------------------------

Руководитель Департамента градостроительства городского округа Самара



С.Н.Шанов

21.04.2021

Заместитель главы городского округа – руководитель Правового департамента Администрации городского округа Самара



Д.В.Попов

22.04.2021

Заместитель главы городского округа – руководитель Аппарата Администрации городского округа Самара



Е.Ю.Москвичева

22.04.2021

строительства объектов капитального строительства (далее – Проект) в срок с 24 апреля 2021 г. по 15 мая 2021 г.

2. Руководителю Департамента градостроительства городского округа Самара обеспечить:

2.1. Организацию публичных слушаний в городском округе Самара по Проекту.

2.2. Размещение оповещения жителей городского округа Самара о начале проведения публичных слушаний по Проекту на информационном стенде, расположенном в здании Департамента градостроительства городского округа Самара по адресу: г. Самара, ул. Галактионовская, д. 132, в холле 1-го этажа, в местах массового скопления граждан и в иных местах, расположенных на территориях, в отношении которых подготовлен соответствующий Проект, иными способами, обеспечивающими доступ участников публичных слушаний к указанной информации, согласно приложению к настоящему постановлению.

2.3. Размещение Проекта, подлежащего рассмотрению на публичных слушаниях, и информационных материалов к нему на официальном сайте Администрации городского округа Самара в сети Интернет и в газете «Самарская Газета» не ранее 7 (семи) дней со дня опубликования оповещения, а также открытие экспозиции по Проекту.

2.4. Проведение экспозиции Проекта с 1 мая 2021 г. по 11 мая 2021 г. в здании Департамента градостроительства городского округа Самара по адресу: г. Самара, ул. Галактионовская, д. 132, холл 1-го этажа.

График работы экспозиции: понедельник - четверг с 9.00 до 17.00, пятница с 9.00 до 16.00, суббота, воскресенье – выходные дни.

2.5. Проведение собрания участников публичных слушаний по Проекту 11 мая 2021 г.

2.6. Подготовку и оформление протокола публичных слушаний

Все согласования и положительные заключения, предусмотренные действующим законодательством и правовыми актами органов местного самоуправления, получены.

Требования, предъявляемые к данному виду распорядительных актов органов местного самоуправления, соблюдены.

Проект постановления готов к подписанию Главой городского округа Самара.

Наименование должности	Личная подпись и дата согласования	Инициалы имени, отчества и фамилия
------------------------	------------------------------------	------------------------------------


Руководитель Департамента градостроительства городского округа Самара



21.04.2021

С.Н.Шанов

Заместитель главы городского округа – руководитель Правового департамента Администрации городского округа Самара



22.04.2021

Д.В.Попов

Заместитель главы городского округа – руководитель Аппарата Администрации городского округа Самара



22.04.2021

Е.Ю.Москвичева

не позднее, чем за 3 (три) дня до окончания срока проведения публичных слушаний.

2.7. Подготовку заключения о результатах публичных слушаний не позднее, чем за 1 (один) день до окончания срока проведения публичных слушаний на основании протокола публичных слушаний.

2.8. Представление в течение 10 (десяти) дней со дня окончания срока проведения публичных слушаний протокола публичных слушаний, заключения о результатах публичных слушаний, рекомендаций Комиссии по застройке и землепользованию при Главе городского округа Самара о представлении разрешений на условно разрешенный вид использования земельных участков или объектов капитального строительства, на отклонение от предельных параметров разрешенного строительства объектов капитального строительства в городском округе Самара или об отказе в предоставлении таких разрешений Главе городского округа Самара для принятия решения в соответствии с результатами публичных слушаний.

2.9. Направление в Управление информации и аналитики Аппарата Администрации городского округа Самара заключения о результатах публичных слушаний по Проекту в течение 3 (трех) дней со дня его принятия для опубликования в газете «Самарская Газета» и размещения на сайте Администрации городского округа Самара в сети Интернет.

3. Рекомендовать Главе Администрации Октябрьского внутригородского района городского округа Самара предоставить помещение и оказать организационно-техническую поддержку при проведении публичных слушаний.

4. Рекомендовать главам администраций Ленинского, Железнодорожного, Куйбышевского, Кировского, Красноглинского, Октябрьского, Советского, Самарского, Промышленного внутригородского района городского округа Самара организовать оповещение жителей городского округа Самара о начале проведения публичных слушаний

Все согласования и положительные заключения, предусмотренные действующим законодательством и правовыми актами органов местного самоуправления, получены.

Требования, предъявляемые к данному виду распорядительных актов органов местного самоуправления, соблюдены.

Проект постановления готов к подписанию Главой городского округа Самара.

Наименование должности	Личная подпись и дата согласования	Инициалы имени, отчества и фамилия
------------------------	------------------------------------	------------------------------------


Руководитель Департамента градостроительства городского округа Самара



21.04.2021

С.Н.Шанов


Заместитель главы городского округа – руководитель Правового департамента Администрации городского округа Самара



22.04.2021

Д.В.Попов

Заместитель главы городского округа – руководитель Аппарата Администрации городского округа Самара



22.04.2021

Е.Ю.Москвичева

по Проекту на информационных стендах, расположенных в зданиях администраций внутригородских районов городского округа Самара, в местах массового скопления граждан и в иных местах, расположенных на территориях, в отношении которых подготовлен соответствующий Проект, иными способами, обеспечивающими доступ участников публичных слушаний к указанной информации, согласно приложению к настоящему постановлению.

5. Управлению информации и аналитики Аппарата Администрации городского округа Самара обеспечить:

а) размещение настоящего постановления в сети Интернет на сайте Администрации городского округа Самара 24 апреля 2021 г.;

б) опубликование настоящего постановления в газете «Самарская Газета» 24 апреля 2021 г.;

в) опубликование заключения о результатах публичных слушаний в газете «Самарская Газета» 15 мая 2021 г.;

г) размещение заключения о результатах публичных слушаний в сети Интернет на официальном сайте Администрации городского округа Самара 15 мая 2021 г.

6. Настоящее постановление вступает в силу со дня его принятия.

Контроль за выполнением настоящего постановления оставляю за собой.

Глава городского округа



Е.В.Лапушкина

Все согласования и положительные заключения, предусмотренные действующим законодательством и правовыми актами органов местного самоуправления, получены.

Требования, предъявляемые к данному виду распорядительных актов органов местного самоуправления, соблюдены.

Проект постановления готов к подписанию Главой городского округа Самара.

Наименование должности	Личная подпись и дата согласования	Инициалы имени, отчества и фамилия
------------------------	------------------------------------	------------------------------------


Руководитель Департамента градостроительства городского округа Самара



21.04.2021

С.Н.Шанов

Заместитель главы городского округа – руководитель Правового департамента Администрации городского округа Самара



22.04.2021

Д.В.Попов

Заместитель главы городского округа – руководитель Аппарата Администрации городского округа Самара



22.04.2021

Е.Ю.Москвичева



ПРИЛОЖЕНИЕ  
к постановлению Администрации  
городского округа Самара  
от 23.04.2021 № 259

Оповещение о начале публичных слушаний

Наименование проекта:

Предоставление разрешений на условно разрешенный вид использования земельных участков или объектов капитального строительства, на отклонение от предельных параметров разрешенного строительства объектов капитального строительства (далее – Проект) в отношении следующих земельных участков:

1. Земельного участка площадью 591,3 кв.м с кадастровым номером 63:01:0255009:221, расположенного по адресу: Самарская обл., г. Самара, Кировский р-н, 17 км, Московское шоссе, ПСДК «Авиатор», Девятая линия, участок 56, под индивидуальное жилищное строительство.

2. Земельного участка площадью 335 кв.м, расположенного по адресу: Самарская область, г. Самара, Октябрьский район, ул. Академика Павлова, д. 45, под индивидуальное жилищное строительство, в координатах:

Х	У
9. 391116,53	1376635,22
10. 391100,37	1376653,60
11. 391097,61	1376651,27
12. 391097,27	1376650,41
13. 391094,25	1376647,31
14. 391091,10	1376643,60
15. 391094,44	1376639,09
16. 391099,07	1376633,41
17. 391105,76	1376626,13
9. 391116,53	1376635,22

3. Земельных участков общей площадью 6685,9 кв.м: с кадастровым номером 63:01:0257001:56, расположенного по адресу: Самарская обл., г. Самара, Кировский р-н, Ракитовка, от института «Гидропроект», СНТ «Металлург», 1 улица, участок 35; с кадастровыми номерами 63:01:0257001:1560, 63:01:0257001:1561, расположенных по

Наименование должности	Личная подпись и дата согласования	Инициалы имени, отчества и фамилия
------------------------	--	--

Начальник отдела обеспечения  
деятельности Комиссии  
по землепользованию и застройке  
Управления развития территорий  
Департамента градостроительства  
городского округа Самара



21.04.2021

Н.Н.Воробьева

адресу: Самарская область, г. Самара, Кировский, ш. Московское 18 км, под магазины.

4. Земельного участка площадью 72 кв.м, расположенного по адресу: Самарская область, г. Самара, Красноглинский район, пос. Управленческий, ул. Сергея Лазо, в районе дома № 11, под хранение автотранспорта, в координатах:

Х	У
1. 404414,16	1378748,59
4. 404414,07	1378754,15
3. 404401,14	1378754,67
2. 404401,23	1378749,09
1. 404414,16	1378748,59

5. Земельного участка площадью 773 кв.м с кадастровым номером 63:01:0248050:40, расположенного по адресу: Самарская область, г. Самара, Кировский район, пос. Зубчаниновка, ул. Чекистов, участок 2Г, под хранение автотранспорта.

6. Земельного участка площадью 714 кв.м с кадастровым номером 63:01:0331002:1469, расположенного по адресу: Российская Федерация, Самарская область, городской округ Самара, внутригородской район Красноглинский, г. Самара, местность ЖК Горелый Хутор, земельный участок № 78, под индивидуальное жилищное строительство с минимальным отступом от границ земельного участка – 0 м.

7. Земельного участка площадью 199 кв.м с кадастровым номером 63:01:0716005:972, расположенного по адресу: Самарская область, г. Самара, Промышленный район, улица Черемшанская, участок № 92, под деловое управление.

8. Земельного участка площадью 70 кв.м с кадастровым номером 63:01:0109004:543, расположенного по адресу: Самарская обл., г. Самара, Железнодорожный р-н, ул. Белорецкая 1-я, дом № 193, под индивидуальное жилищное строительство с предельным минимальным размером земельного участка – площадью 70 кв.м;

земельного участка площадью 249 кв.м, расположенного по адресу:

Наименование должности	Личная подпись и дата согласования	Инициалы имени, отчества и фамилия
------------------------	--	--

Начальник отдела обеспечения  
деятельности Комиссии  
по землепользованию и застройке  
Управления развития территорий  
Департамента градостроительства  
городского округа Самара



21.04.2024

Н.Н.Воробьева

Самарская область, г. Самара, Железнодорожный район, ул. 1-я Белорецкая, д. 193, под индивидуальное жилищное строительство с предельным минимальным размером земельного участка – площадью 249 кв.м, координатах:

Х	У
7. 387542,59	1374981,98
20. 387560,22	1374998,13
21. 387566,32	1374993,08
15. 387562,14	1374989,53
16. 387563,76	1374987,68
17. 387559,19	1374984,39
18. 387560,85	1374982,03
19. 387565,71	1374985,48
14. 387569,23	1374989,08
13. 387569,47	1374988,25
12. 387561,58	1374981,09
11. 387558,16	1374984,20
10. 387556,27	1374984,00
9. 387549,24	1374975,29
8. 387545,60	1374978,76
7. 387542,59	1374981,98
23. 387560,28	1374998,19
6. 387561,93	1374999,71
5. 387564,72	1374999,01
4. 387567,83	1374996,54
3. 387569,76	1374996,74
2. 387570,15	1374996,34
22. 387566,33	1374993,09
23. 387560,28	1374998,19

9. Земельного участка площадью 765 кв.м с кадастровым номером 63:01:0908002:1549, расположенного по адресу: Самарская область, г. Самара, Советский район, ул. Смоленская, д. 6, под индивидуальное жилищное строительство.

10. Земельного участка площадью 686 кв.м с кадастровым номером 63:01:0406001:522, расположенного по адресу: Самарская область, г. Самара, Куйбышевский район, СНТ «Песчаная Глинка», 1 линия, участок № 72, под индивидуальное жилищное строительство с минимальным отступом от границ земельного участка – 1,2 м.

11. Земельного участка площадью 691 кв.м с кадастровым номером 63:01:0121002:662, расположенного по адресу: Самарская область, г. Самара, Железнодорожный район, ул. Тульская (на земельном участке расположен дом по адресу: г. Самара, Железнодорожный район, ул. Тульская, д. 49),

Наименование должности	Личная подпись и дата согласования	Инициалы имени, отчества и фамилия
------------------------	--	--

Начальник отдела обеспечения  
деятельности Комиссии  
по землепользованию и застройке  
Управления развития территорий  
Департамента градостроительства  
городского округа Самара

  
21.04.2021

Н.Н.Воробьева

под индивидуальное жилищное строительство с минимальным отступом от границ земельного участка – 2,05 м.

12. Земельного участка площадью 459 кв.м с кадастровым номером 63:01:0252003:1630, расположенного по адресу: Самарская область, г. Самара, Кировский район, ул. Ангарская, под индивидуальное жилищное строительство с минимальным отступом от границ земельного участка – 0,05 м.

13. Земельного участка площадью 617 кв.м с кадастровым номером 63:01:0310009:912, расположенного по адресу: Российская Федерация, Самарская область, Городской округ Самара, внутригородской округ Красноглинский, п. Красная Глинка, ул. Сквозная, земельный участок № 3, под индивидуальное жилищное строительство с минимальным отступом от границ земельного участка – 1,4 м.

14. Земельного участка площадью 600 кв.м с кадастровым номером 63:01:0255005:595, расположенного по адресу: Самарская область, г. Самара, Кировский район, Московское шоссе, 17 км, массив «Ясная Поляна», участок № 148, под индивидуальное жилищное строительство с минимальным отступом от границ земельного участка – 1,5 м.

15. Земельного участка площадью 1165,1 кв.м с кадастровым номером 63:01:0635004:208, расположенного по адресу: Самарская область, г. Самара, Октябрьский район, ул. Кольцевая, дом № 42, под индивидуальное жилищное строительство с минимальным отступом от границ земельного участка – 0,5 м.

16. Земельного участка площадью 642 кв.м с кадастровым номером 63:01:0410008:69, расположенного по адресу: Самарская область, г. Самара, р-н Куйбышевский, ул. Обувная, д. 3Б, под индивидуальное жилищное строительство с минимальным отступом от границ земельного участка – 1,4 м.

17. Земельного участка площадью 540 кв.м с кадастровым номером

Наименование должности	Личная подпись и дата согласования	Инициалы имени, отчества и фамилия
------------------------	--	--

Начальник отдела обеспечения  
деятельности Комиссии  
по землепользованию и застройке  
Управления развития территорий  
Департамента градостроительства  
городского округа Самара



21.04.2021

Н.Н.Воробьева



63:01:0901002:535 по адресу: Самарская обл., г. Самара, Советский р-н, 130 км, ул. Толевая 8-я, участок № 25, под индивидуальное жилищное строительство с минимальным отступом от границ земельного участка – 0 м.

18. Земельного участка площадью 744 кв.м с кадастровым номером 63:01:0000000:19816, расположенного по адресу: Самарская область, г. Самара, Кировский район, Студеный Овраг, ДПК «Победа Октября», Четвертая линия, участок 64, под ведение садоводства с минимальным отступом от границ земельного участка – 1 м.

19. Земельного участка площадью 333 кв.м с кадастровым номером 63:01:0120003:849, расположенного по адресу: Российская Федерация, Самарская область, городской округ Самара, внутригородской район Железнодорожный, г. Самара, ул. Тушинская, земельный участок № 29А, под индивидуальное жилищное строительство с минимальным отступом от границ земельного участка – 1,5 м.

20. Земельного участка площадью 560 кв.м с кадастровым номером 63:01:0408011:803, расположенного по адресу: Самарская область, г. Самара, Куйбышевский район, п. Кряж, ул. Старо-Набережная, уч. 26, под индивидуальное жилищное строительство с минимальным отступом от границ земельного участка – 1,0 м.

21. Земельного участка площадью 727 кв.м, расположенного по адресу: г. Самара, Октябрьский р-н, ул. Саперная, д. 40, под индивидуальное жилищное строительство, в координатах:

Х	У
1. 391021,73	1375019,42
2. 391024,91	1375040,13
3. 391026,58	1375050,91
4. 391026,68	1375051,65
5. 391026,72	1375051,89
6. 391005,58	1375056,36
7. 391004,47	1375050,05
8. 391003,45	1375044,15
9. 391002,62	1375035,04
10. 391002,46	1375034,71
11. 391001,28	1375026,28
12. 391000,42	1375022,24
13. 391008,62	1375021,07
14. 391013,35	1375020,41
15. 391021,69	1375019,20

Наименование должности	Личная подпись и дата согласования	Инициалы имени, отчества и фамилия
------------------------	--	--

Начальник отдела обеспечения  
деятельности Комиссии  
по землепользованию и застройке  
Управления развития территорий  
Департамента градостроительства  
городского округа Самара



21.04.2021

Н.Н.Воробьева

1. 391021,73	1375019,42
--------------	------------

22. Земельного участка площадью 662 кв.м, расположенного по адресу: Самарская область, г. Самара, Советский район, ул. Ивана Булкина, дом № 22, под индивидуальное жилищное строительство, в координатах:

	X	Y
1.	388073,63	1377634,23
2.	388076,29	1377679,18
3.	388061,65	1377680,08
4.	388058,73	1377635,87
1.	388073,63	1377634,23

23. Земельного участка площадью 300 кв.м, расположенного по адресу: Самарская область, Самарский район, переулок Узенький, д. 7, под индивидуальное жилищное строительство, в координатах:

	X	Y
1.	385911,72	1371048,90
2.	385910,58	1371055,96
3.	385909,20	1371061,58
4.	385909,14	1371067,72
5.	385909,12	1371069,37
6.	385906,60	1371069,50
7.	385894,14	1371069,34
8.	385893,92	1371066,98
9.	385892,98	1371067,00
10.	385892,87	1371059,30
11.	385894,46	1371059,78
12.	385896,65	1371050,27
13.	385904,26	1371052,76
14.	385906,32	1371047,56
1.	385911,72	1371048,90

24. Земельного участка площадью 282 кв.м с кадастровым номером 63:01:0634008:972, расположенного по адресу: Самарская область, г. Самара, Октябрьский, пер. Ботанический, под индивидуальное жилищное строительство с минимальным отступом от границ земельного участка – 0,5 м, с предельным минимальным размером земельного участка – площадью 282 кв.м.

25. Земельного участка площадью 1100 кв.м с кадастровым номером 63:01:0410003:73, расположенного по адресу: Самарская область, г. Самара, Куйбышевский район, совхоз «Волгарь», ул. Волгарей, участок 66, под индивидуальное жилищное строительство с минимальным

Наименование должности	Личная подпись и дата согласования	Инициалы имени, отчества и фамилия
------------------------	--	--

Начальник отдела обеспечения  
деятельности Комиссии  
по землепользованию и застройке  
Управления развития территорий  
Департамента градостроительства  
городского округа Самара



21.04.2021

Н.Н.Воробьева

отступом от границ земельного участка – 0,4 м.

26. Земельного участка площадью 266 кв.м с кадастровым номером 63:01:0228002:1027, расположенного по адресу: Самарская область, г. Самара, Кировский, пр. Кирова, д. 142, под индивидуальное жилищное строительство с минимальным отступом от границ земельного участка – 0 м, с предельным минимальным размером земельного участка – площадью 266 кв.м.

27. Земельного участка площадью 3888 кв.м с кадастровым номером 63:01:0410007:9892, расположенного по адресу: Самарская область, г. Самара, Куйбышевский район, КСП «Волгарь», под обеспечение занятий спортом в помещениях.

28. Земельного участка площадью 4831 кв.м с кадастровым номером 63:01:0518001:932, расположенного по адресу: Российская Федерация, Самарская область, г. Самара, Ленинский район, в границах улиц Буянова, Арцыбушевской (квартал 122), под многоэтажную жилую застройку (высотную застройку).

29. Земельного участка площадью 18779 кв.м с кадастровым номером 63:01:0907003:7, расположенного по адресу: Самарская обл., г. Самара, Советский р-н, ул. Свободы, 2А, 2Б, 2В в квартале 584, под общежития с предельной высотой зданий, строений, сооружений – 55 м.

30. Земельного участка площадью 2505 кв.м с кадастровым номером 63:01:0517001:711, расположенного по адресу: Российская Федерация, Самарская область, г. Самара, Ленинский район, в границах улиц Маяковского, Арцыбушевской, Чкалова, Буянова, под многоэтажную жилую застройку (высотную застройку).

31. Земельных участков общей площадью 196809 кв.м:

с кадастровыми номерами 63:01:0610002:668, 63:01:0610002:650, 63:01:0610002:663, 63:01:0610002:661, 63:01:0610002:693, 63:01:0610002:694, 63:01:0610002:685, 63:01:0610002:673, 63:01:0610002:691, 63:01:0610002:655, 63:01:0610002:665, 63:01:0610002:662, 63:01:0610002:689, 63:01:0610002:675,

Наименование должности	Личная подпись и дата согласования	Инициалы имени, отчества и фамилия
------------------------	--	--

Начальник отдела обеспечения  
деятельности Комиссии  
по землепользованию и застройке  
Управления развития территорий  
Департамента градостроительства  
городского округа Самара

  
21.04.2021

Н.Н.Воробьева

63:01:0610002:678, 63:01:0610002:653, 63:01:0610002:672, 63:01:0610002:687, 63:01:0610002:667, 63:01:0610002:676, 63:01:0610002:664, 63:01:0610002:666, 63:01:0610002:682, 63:01:0610002:681, 63:01:0610002:688, 63:01:0610002:674, 63:01:0610002:670, 63:01:0610002:657, 63:01:0610002:669, 63:01:0610002:656, 63:01:0610002:671, расположенных по адресу: Самарская область, г. Самара, Октябрьский район, Московское шоссе;

с кадастровыми номерами 63:01:0610002:705, 63:01:0610002:704, 63:01:0610002:686, расположенных по адресу: Самарская область, р-н Октябрьский, г. Самара, ш. Московское;

с кадастровым номером 63:01:0610002:278, расположенного по адресу: Самарская обл., г. Самара, р-н Октябрьский, ул. Луначарского, ГСК-615, гараж № 60;

с кадастровым номером 63:01:0610002:270, расположенного по адресу: Самарская область, г. Самара, Октябрьский район, ул. Луначарского, ГСК-615, гараж № 61;

с кадастровым номером 63:01:0610002:264, расположенного по адресу: Самарская область, г. Самара, Октябрьский район, ул. Луначарского, ГСК-615, гараж № 62;

с кадастровым номером 63:01:0610002:42, расположенного по адресу: Самарская область, г. Самара, р-н Октябрьский, ул. Луначарского, б/н, ГСК-615, третья очередь, гараж 63,64,65;

с кадастровым номером 63:01:0610002:695, расположенного по адресу: Самарская область, г. Самара, Октябрьский район, ш. Московское, под многоэтажную жилую застройку (высотную застройку) с предельной высотой зданий, строений, сооружений – 250 м.

32. Земельного участка площадью 1068 кв.м с кадастровым номером 63:01:0414002:1, расположенного по адресу: Самарская область, г. Самара, Куйбышевский р-н, Кряжская развилка, Новокуйбышевское шоссе, 10, под магазины с предельной высотой зданий, строений, сооружений – 15 м.

Наименование должности	Личная подпись и дата согласования	Инициалы имени, отчества и фамилия
------------------------	--	--

Начальник отдела обеспечения  
деятельности Комиссии  
по землепользованию и застройке  
Управления развития территорий  
Департамента градостроительства  
городского округа Самара



21.04.2021

Н.Н.Воробьева



33. Земельных участков общей площадью 2824 кв.м:

с кадастровыми номерами 63:01:0634002:211, 63:01:0634002:212, расположенных по адресу: Самарская обл., г. Самара, Октябрьский р-н, ул. Ново-Садовая, дом 227;

с кадастровыми номерами 63:01:0634002:237, 63:01:0634002:238, расположенных по адресу: Самарская область, г. Самара, Октябрьский р-н, ул. Ново-Садовая, дом 225;

с кадастровым номером 63:01:0634002:232, расположенного по адресу: Самарская область, г. Самара, Октябрьский район, ул. 2-я Радиальная, участок № 4;

с кадастровым номером 63:01:0634002:391, расположенного по адресу: Самарская область, г. Самара, Октябрьский район, поселок Сад-город, ул. Вторая Радиальная, д. 4, под деловое управление.

Перечень информационных материалов к Проекту будет представлен на экспозиции по адресу: г. Самара, ул. Галактионовская, д. 132, холл 1-ого этажа Департамента градостроительства городского округа Самара.

Срок проведения публичных слушаний с 24 апреля 2021 г. по 15 мая 2021 г.

Экспозиция будет открыта с 1 мая 2021 г. по 11 мая 2021 г. включительно.

График работы экспозиции: понедельник - четверг с 9.00 до 17.00, пятница с 9.00 до 16.00, суббота, воскресенье – выходные дни.

Во время работы экспозиции организуются консультирование посетителей по теме публичных слушаний, распространение информационных материалов о Проекте, подлежащем рассмотрению на публичных слушаниях.

Консультирование посетителей экспозиции осуществляется представителями Департамента градостроительства городского округа Самара в установленные в оповещении о начале публичных слушаний в часы посещения экспозиции.

Наименование должности	Личная подпись и дата согласования	Инициалы имени, отчества и фамилия
------------------------	--	--

Начальник отдела обеспечения  
деятельности Комиссии  
по землепользованию и застройке  
Управления развития территорий  
Департамента градостроительства  
городского округа Самара

  
21.04.2024

Н.Н.Воробьева

Представителями Департамента градостроительства городского округа Самара обеспечиваются записи в книге (журнале) о лицах, посетивших экспозицию или экспозиции Проекта, подлежащего рассмотрению на публичных слушаниях.

Участники публичных слушаний в целях идентификации представляют организатору публичных слушаний сведения о себе (фамилию, имя, отчество (при наличии), дату рождения, адрес места жительства (регистрации) – для физических лиц; наименование, основной государственный регистрационный номер, место нахождения и адрес – для юридических лиц) с приложением документов, подтверждающих такие сведения. Участники публичных слушаний, являющиеся правообладателями соответствующих земельных участков и (или) расположенных на них объектов капитального строительства и (или) помещений, являющихся частью указанных объектов капитального строительства, также представляют сведения соответственно о таких земельных участках, объектах капитального строительства, помещениях, являющихся частью указанных объектов капитального строительства, из Единого государственного реестра недвижимости и иные документы, устанавливающие или удостоверяющие их права на такие земельные участки, объекты капитального строительства, помещения, являющиеся частью указанных объектов капитального строительства.

Форма и порядок внесения участниками публичных слушаний предложений и замечаний, касающихся Проекта:

в письменной или устной форме в ходе проведения собрания участников публичных слушаний;

в письменной форме в адрес Департамента градостроительства городского округа Самара;

посредством записи в книге (журнале) посетителей экспозиции Проекта, подлежащего рассмотрению на публичных слушаниях.

Срок внесения участниками публичных слушаний предложений и замечаний, касающихся Проекта, с 1 мая 2021 г. по 11 мая 2021 г.

Наименование должности	Личная подпись и дата согласования	Инициалы имени, отчества и фамилия
------------------------	--	--

Начальник отдела обеспечения  
деятельности Комиссии  
по землепользованию и застройке  
Управления развития территорий  
Департамента градостроительства  
городского округа Самара



21.04.2021

Н.Н.Воробьева

Проект, подлежащий рассмотрению на публичных слушаниях, будет размещен в газете «Самарская Газета» и на официальном сайте Администрации городского округа Самара в сети Интернет.

Официальный сайт, на котором будет размещен Проект, подлежащий рассмотрению на публичных слушаниях, и информационные материалы к нему – <http://samadm.ru/> в разделе «Документы/ Официальные опубликования».

Дата, время и место проведения собрания участников публичных слушаний – 11 мая 2021 г. в 18.00 часов по адресу: ул. Ново-Садовая, д. 20, актовый зал.

Время начала регистрации участников – 17.00.

Номера контактных справочных телефонов отдела обеспечения деятельности Комиссии по землепользованию и застройке Управления развития территорий Департамента градостроительства городского округа Самара: 8 (846) 242-03-49, 8 (846) 242-08-40.

Почтовый адрес Департамента градостроительства городского округа Самара: 443100, г. Самара, ул. Галактионовская, д. 132.

Электронный адрес: [dgs@samadm.ru](mailto:dgs@samadm.ru)

Руководитель Департамента  
градостроительства  
городского округа Самара



С.Н.Шанов

Наименование должности	Личная подпись и дата согласования	Инициалы имени, отчества и фамилия
------------------------	--	--

Начальник отдела обеспечения  
деятельности Комиссии  
по землепользованию и застройке  
Управления развития территорий  
Департамента градостроительства  
городского округа Самара



21.04.2024

Н.Н.Воробьева