

**ПРИЛОЖЕНИЕ №**  
к постановлению Администрации  
городского округа Самара  
от \_\_\_\_\_ № \_\_\_\_\_

**МУНИЦИПАЛЬНОЕ ПРЕДПРИЯТИЕ ГОРОДА САМАРЫ  
«АРХИТЕКТУРНО-ПЛАНИРОВОЧНОЕ БЮРО»**

**(МП Г. САМАРЫ «АРХИТЕКТУРНО-ПЛАНИРОВОЧНОЕ БЮРО»)**

Регистрационный номер в государственном реестре саморегулируемых организаций  
СРО-П-038-28102009

**Заказчик:** Департамент градостроительства городского округа Самара,  
муниципальный контракт № 220557

**Проект межевания территории, занимаемой многоквартирными  
жилими домами в границах Тринадцатого проезда, улиц  
Ставропольской, Советской Армии, проспекта Карла Маркса  
в городском округе Самара**

Том I «Проект межевания территории. Утверждаемая часть»  
Чертеж межевания территории.

Шифр: 220557-2022/8-ПМТ (53)

**МУНИЦИПАЛЬНОЕ ПРЕДПРИЯТИЕ ГОРОДА САМАРЫ  
«АРХИТЕКТУРНО-ПЛАНИРОВОЧНОЕ БЮРО»**

**(МП Г. САМАРЫ «АРХИТЕКТУРНО-ПЛАНИРОВОЧНОЕ БЮРО»)**

---

РОССИЯ, 443100, г. САМАРА, ул. ПЕРВОМАЙСКАЯ, 21  
Тел: (846) 2 424 067, факс: (846) 2 420 791 E-mail: mrapb@mail.ru  
ОКПО 21157289, ОГРН 1026301151964, ИНН 6316073824, КПП 631601001

Регистрационный номер в государственном реестре саморегулируемых организаций СРО-П-038-28102009

**Заказчик:** Департамент градостроительства городского округа Самара,  
муниципальный контракт № 220557

**Проект межевания территории, занимаемой многоквартирными  
жилыми домами в границах Тринадцатого проезда, улиц  
Ставропольской, Советской Армии, проспекта Карла Маркса  
в городском округе Самара**

Том I «Проект межевания территории. Утверждаемая часть»  
Чертеж межевания территории.

Шифр: 220557-2022/8-ПМТ (53)

Директор МП г. Самары  
«Архитектурно-планировочное бюро»

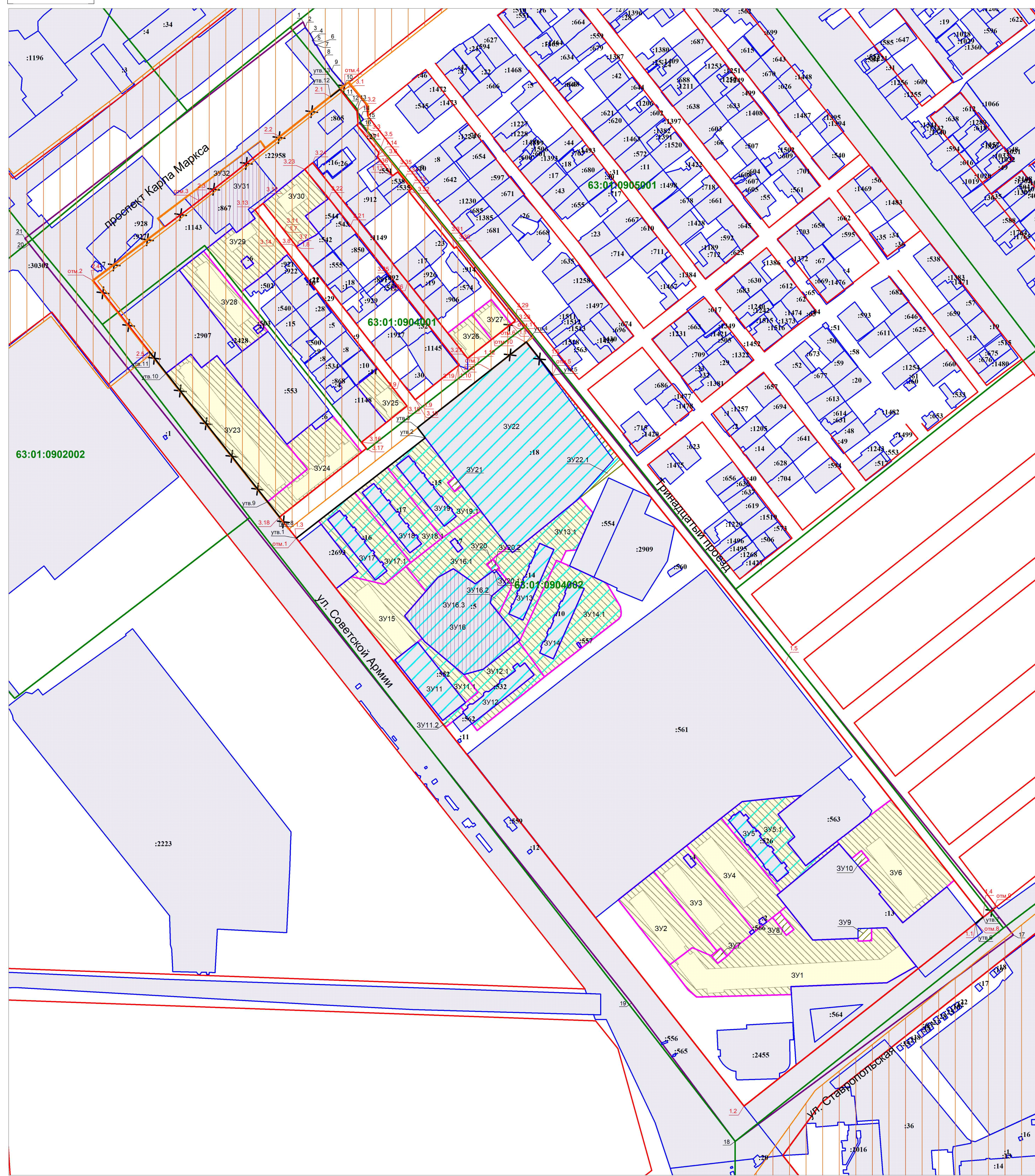
А.Д.Малахов

Руководитель Управления проектных работ  
и инженерного обеспечения

С.С.Соловьев

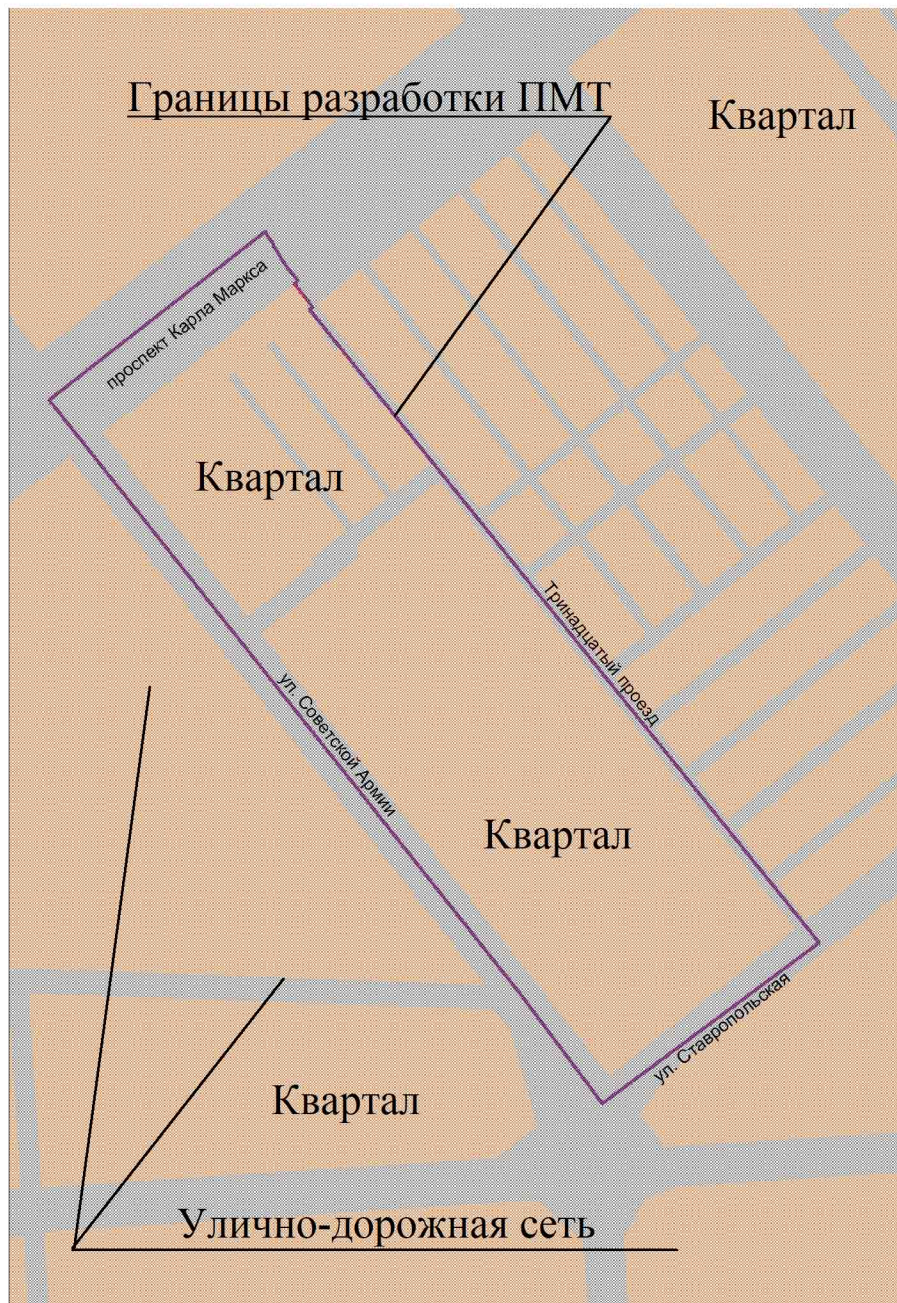
Проект межевания территории, занимаемой многоквартирными жилыми домами  
в границах Тринадцатого проезда, улиц Старопольской, Советской Армии,  
проспекта Карла Маркса в городском округе Самара

Чертёж межевания



- УСЛОВНЫЕ ОБОЗНАЧЕНИЯ**
- границы разработки проекта межевания территории
  - 1 - номер координаты точки границ разработки проекта межевания территории
  - красные линии (действующие)
  - красные линии (отменяемые)
  - красные линии (утверждаемые)
  - 1.1 - номер координаты точки красной линии (действующей)
  - 1.1 - номер координаты точки красной линии (отменяемой)
  - 1.1 - номер координаты точки красной линии (утверждаемой)
  - граница кадастрового квартала
  - подпись кадастрового квартала
  - граница существующих земельных участков
  - часть ЗУ для прохода и проезда неограниченного круга лиц к земельному участку

Схема расположения существующих элементов планировочной структуры



Возможность координат точек границ разработки проекта межевания территории

№	X	Y
1	390743.25	1378509.35
2	390738.13	1378511.43
3	390731.61	1378516.18
4	390726.22	1378519.10
5	390725.83	1378518.43
6	390721.12	1378521.15
7	390721.51	1378521.81
8	390708.91	1378529.07
9	390696.90	1378536.98
10	390682.28	1378549.24
11	390678.59	1378544.64
12	390660.25	1378558.07
13	390657.82	1378560.88
14	390652.38	1378565.13
15	390649.77	1378567.17
16	390646.65	1378565.50
17	390666.96	1379191.23
18	390668.79	1378924.24
19	390681.82	1378824.81
20	390530.09	1378246.50
21	390535.52	1378242.24
1	390743.25	1378509.35

Масштаб 1:2000

Схема действующих красных линий

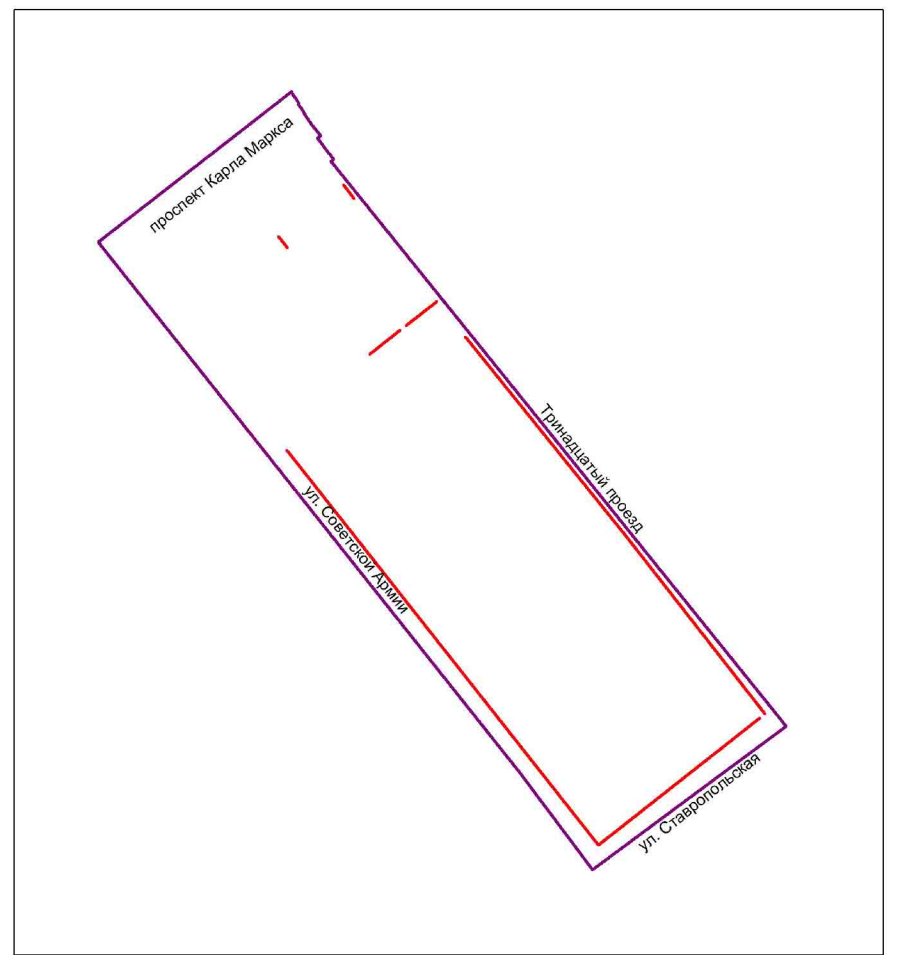


Схема действующих красных линий, утв. распоряжением Правительства Самарской области от 25.11.2015 №958-р

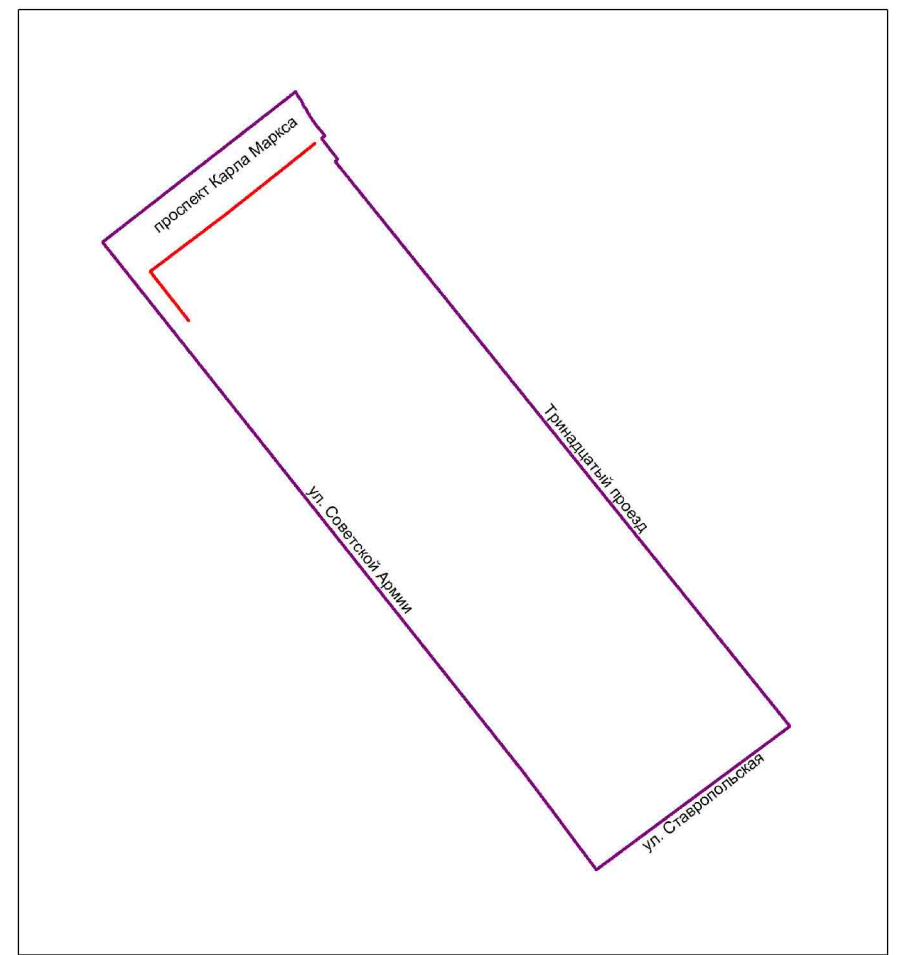


Схема действующих красных линий, утв. постановлением Администрации городского округа Самара от 15.10.2020 №830

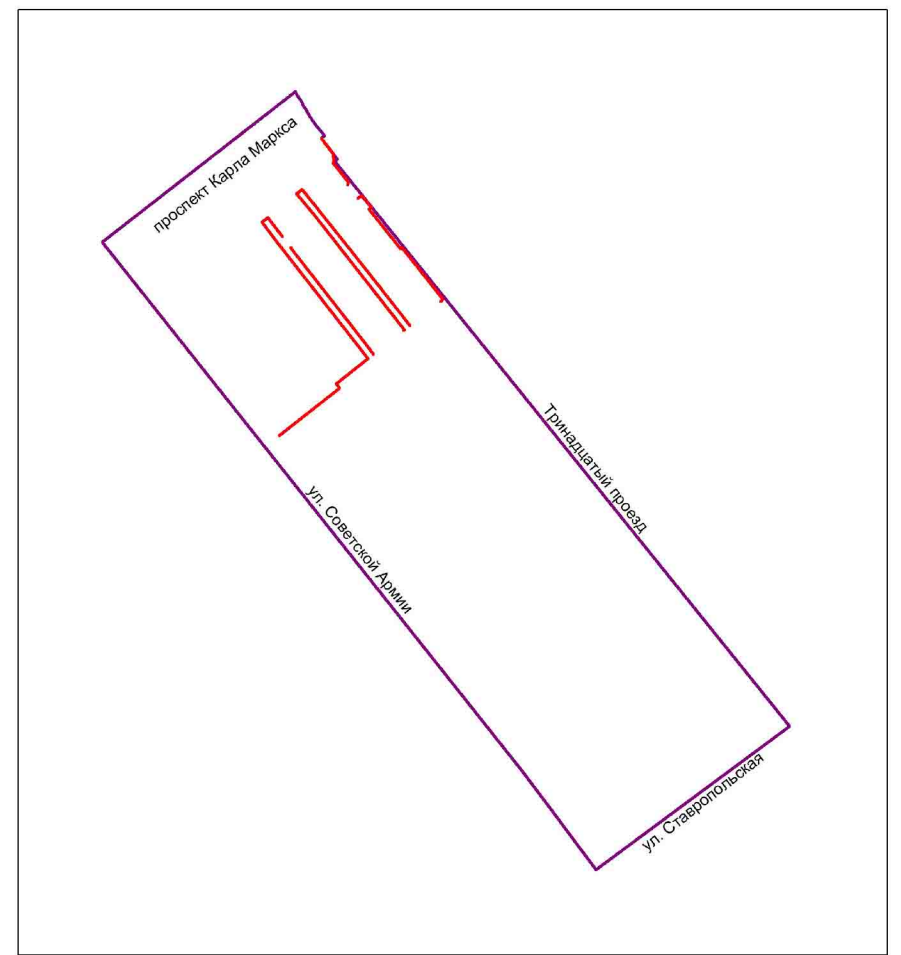


Схема отменяемых красных линий

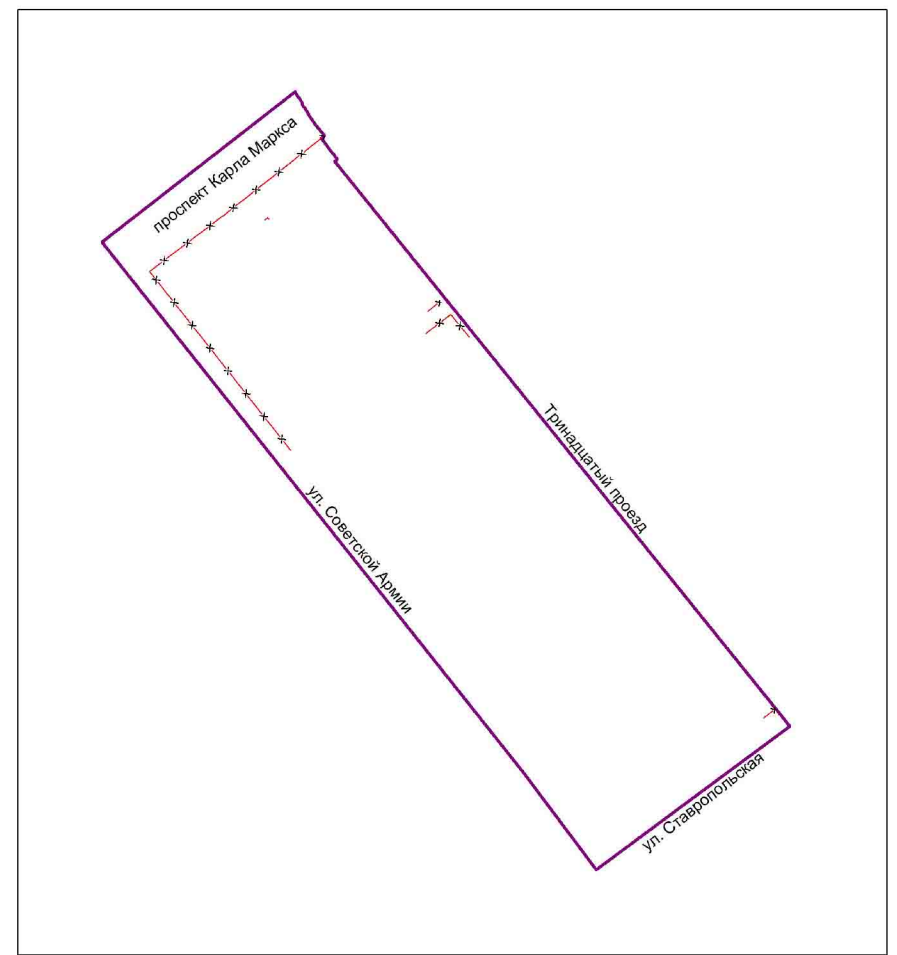
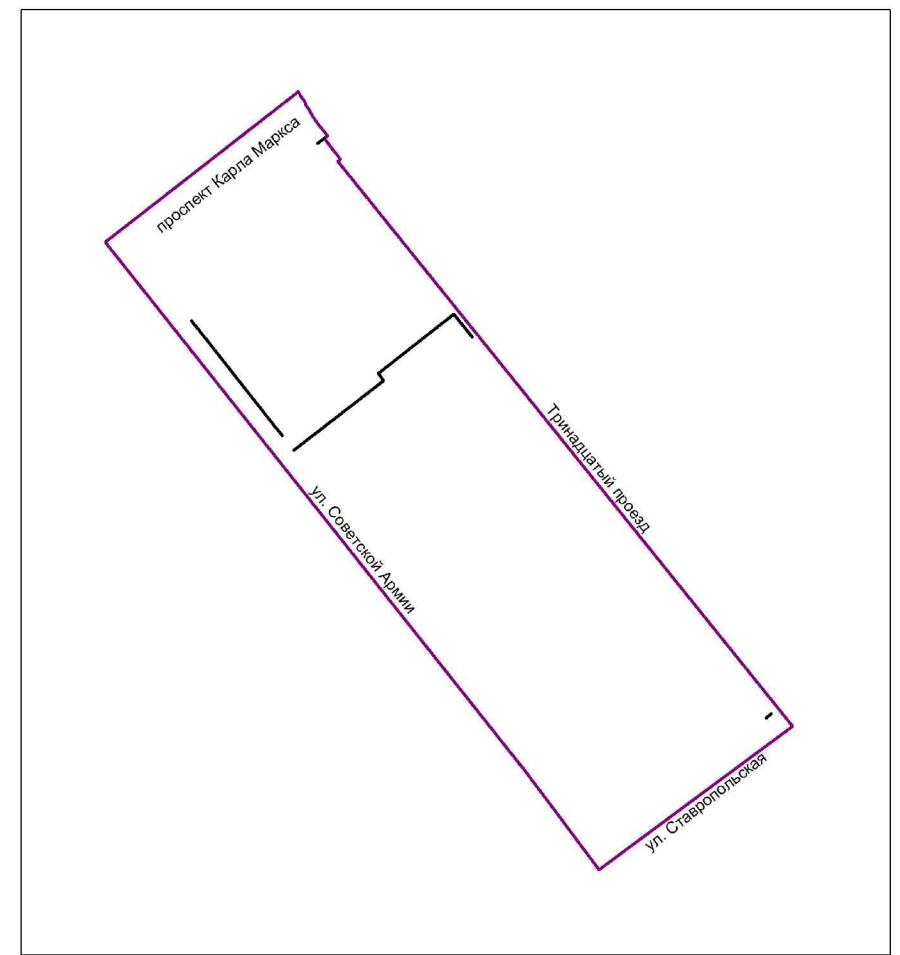


Схема утверждаемых красных линий



Возможность координат точек действующих красных линий

№	X	Y
1.1	390878.14	1379154.90
1.2	390870.78	1379032.58
1.3	390247.81	1378502.81
1.4	398984.10	1379162.16
1.5	390127.57	1378971.72
1.6	390440.29	1378748.95
1.7	390527.72	1378503.06
1.8	390543.11	1378491.13
1.9	390380.80	1378617.00
1.10	390413.65	1378658.52
1.11	390453.48	1378709.16
1.12	390420.44	1378667.23
1.13	390339.94	1378595.24
1.14	390614.17	1378580.66
1.15	390413.65	1378658.52
1.16	390453.48	1378709.16
1.17	390420.44	1378667.23
1.18	390339.94	1378595.24
1.19	390614.17	1378580.66
1.20	390413.65	1378658.52
1.21	390453.48	1378709.16
1.22	390420.44	1378667.23
1.23	390339.94	1378595.24
1.24	390614.17	1378580.66
1.25	390413.65	1378658.52
1.26	390453.48	1378709.16
1.27	390420.44	1378667.23
1.28	390339.94	1378595.24
1.29	390614.17	1378580.66
1.30	390413.65	1378658.52
1.31	390453.48	1378709.16
1.32	390420.44	1378667.23
1.33	390339.94	1378595.24
1.34	390614.17	1378580.66
1.35	390413.65	1378658.52
1.36	390453.48	1378709.16
1.37	390420.44	1378667.23
1.38	390339.94	1378595.24
1.39	390614.17	1378580.66
1.40	390413.65	1378658.52
1.41	390453.48	1378709.16
1.42	390420.44	1378667.23
1.43	390339.94	1378595.24
1.44	390614.17	1378580.66
1.45	390413.65	1378658.52
1.46	390453.48	1378709.16
1.47	390420.44	1378667.23
1.48	390339.94	1378595.24
1.49	390614.17	1378580.66
1.50	390413.65	1378658.52

Возможность координат точек действующих красных линий, утв. постановлением Администрации городского округа Самара от 15.10.2020 №830

№	X	Y
1.1	390878.14	1379154.90
1.2	390870.78	1379032.58
1.3	390247.81	1378502.81
1.4	398984.10	1379162.16
1.5	390127.57	1378971.72
1.6	390440.29	1378748.95
1.7	390527.72	1378503.06
1.8	390543.11	1378491.13
1.9	390380.80	1378617.00
1.10	390413.65	1378658.52
1.11	390453.48	1378709.16
1.12	390420.44	1378667.23
1.13	390339.94	1378595.24
1.14	390614.17	1378580.66
1.15	390413.65	1378658.52
1.16	390453.48	1378709.16
1.17	390420.44	1378667.23
1.18	390339.94	1378595.24
1.19	390614.17	1378580.66
1.20	390413.65	1378658.52
1.21	390453.48	1378709.16
1.22	390420.44	1378667.23
1.23	390339.94	1378595.24
1.24	390614.17	1378580.66
1.25	390413.65	1378658.52
1.26	390453.48	1378709.16
1.27	390420.44	1378667.23
1.28	390339.94	1378595.24
1.29	390614.17	1378580.66
1.30	390413.65	1378658.52
1.31	390453.48	1378709.16
1.32	390420.44	1378667.23
1.33	390339.94	1378595.24
1.34	390614.17	1378580.66
1.35	390413.65	1378658.52
1.36	390453.48	1378709.16
1.37	390420.44	1378667.23
1.38	390339.94	1378595.24
1.39	390614.17	1378580.66
1.40	390413.65	1378658.52
1.41	390453.48	1378709.16
1.42	390420.44	1378667.23
1.43	390339.94	1378595.24
1.44	390614.17	1378580.66
1.45	390413.65	1378658.52
1.46	390453.48	1378709.16
1.47	390420.44	1378667.23
1.48	390339.94	1378595.24
1.49	390614.17	1378580.66
1.50	390413.65	1378658.52

Возможность координат точек утверждаемых красных линий

№	X	Y
утв.1	390247.81	1378502.81
утв.2	390344.12	1378626.69
утв.3	390354.02	1378619.17
утв.4	390436.22	1378723.74
утв.5	390404.29	1378748.95
утв.6	398978.14	1379154.90
утв.7	398984.10	1379162.16
утв.8	390268.17	1378466.75
утв.9	390282.81	1378475.21
утв.10	390406.31	1378377.84
утв.11	390426.93	1378361.59
утв.12	390671.52	1378535.64
утв.13	390678.59	1378544.64

Возможность координат точек действующих красных линий

№	X	Y
3Y1	390743.25	1378509.35
3Y2	390738.13	1378511.43
3Y3	390731.61	1378516.18
3Y4	390726.22	1378519.10
3Y5.1	390725.83	1378518.43
3Y5	390721.12	1378521.15
3Y6	390721.51	1378521.81
3Y7	390708.91	1378529.07
3Y8	390696.90	1378536.98
3Y9	390682.28	1378549.24
3Y10	390678.59	1378544.64
3Y11	390660.25	1378558.07
3Y12	390657.82	1378560.88
3Y13.1	390652.38	1378565.13
3Y13	390649.77	1378567.17
3Y14	390646.65	1378565.50
3Y15	390666.96	1379191.23
3Y16	390668.79	1378924.24
3Y17	390681.82	1378824.81
3Y18	390530.09	1378246.50
3Y19	390535.52	1378242.24
3Y20	390743.25	1378509.35
3Y21	390738.13	1378511.43
3Y22	390731.61	1378516.18
3Y23	390726.22	1378519.10
3Y24	390725.83	1378518.43
3Y25	390721.12	1378521.15
3Y26	390721.51	1378521.81
3Y27	390708.91	1378529.07
3Y28	390696.90	1378536.98
3Y29	390682.28	1378549.24
3Y30	390678.59	1378544.64
3Y31	390660.25	1378558.07
3Y32	390657.82	1378560.88
3Y33	390652.38	1378565.13
3Y34	390649.77	1378567.17
3Y35	390646.65	1378565.50
3Y36	390666.96	1379191.23
3Y37	390668.79	1378924.24
3Y38	390681.82	1378824.81
3Y39	390530.09	1378246.50
3Y40	390535.52	1378242.24
3Y41	390743.25	1378509.35
3Y42	390738.13	1378511.43
3Y43	390731.61	1378516.18
3Y44	390726.22	1378519.10
3Y45	390725.83	1378518.43
3Y46	390721.12	1378521.15
3Y47	390721.51	1378521.81
3Y48	390708.91	1378529.07
3Y49	390696.90	1378536.98
3Y50	390682.28	1378549.24
3Y51	390678.59	1378544.64
3Y52	390660.25	1378558.07
3Y53	390657.82	1378560.88
3Y54	390652.38	1378565.13
3Y55	390649.77	1378567.17
3Y56	390646.65	1378565.50
3Y57	390666.96	1379191.23
3Y58	390668.79	1378924.24
3Y59	390681.82	1378824.81
3Y60	390530.09	1378246.50
3Y61	390535.52	1378242.24
3Y62	390743.25	1378509.35
3Y63	390738.13	1378511.43
3Y64	390731.61	1378516.18
3Y65	390726.22	1378519.10
3Y66	390725.83	1378518.43
3Y67	390721.12	1378521.15
3Y68	390721.51	1378521.81
3Y69	390708.91	1378529.07
3Y70	390696.90	1378536.98
3Y71	390682.28	1378549.24
3Y72	390678.59	1378544.64
3Y73	390660.25	1378558.07
3Y74	390657.82	1378560.88
3Y75	390652.38	1378565.13
3Y76	390649.77	1378567.17
3Y77	390646.65	1378565.50
3Y78	390666.96	1379191.23
3Y79	390668.79	1378924.24
3Y80	390681.82	1378824.81
3Y81	390530.09	1378246.50
3Y82	390535.52	1378242.24
3Y83	390743.25	1378509.35
3Y84	390738.13	1378511.43
3Y85	390731.61	1378516.18
3Y86	390726.22	1378519.10
3Y87	390725.83	1378518.43
3Y88	390721.12	1378521.15
3Y89	390721.51	1378521.81
3Y90	390708.91	1378529.07
3Y91	390696.90	1378536.98
3Y92	390682.28	1378549.24
3Y93	390678.59	1378544.64
3Y94	390660.25	1378558.07
3Y95	390657.82	1378560.88
3Y96	390652.38	1378565.13
3Y97	390649.77	1378567.17
3Y98	390646.65	1378565.50
3Y99	390666.96	1379